PROFILO VASCA SE — SEZIONE 12 — PROGRESSIVA 163.57

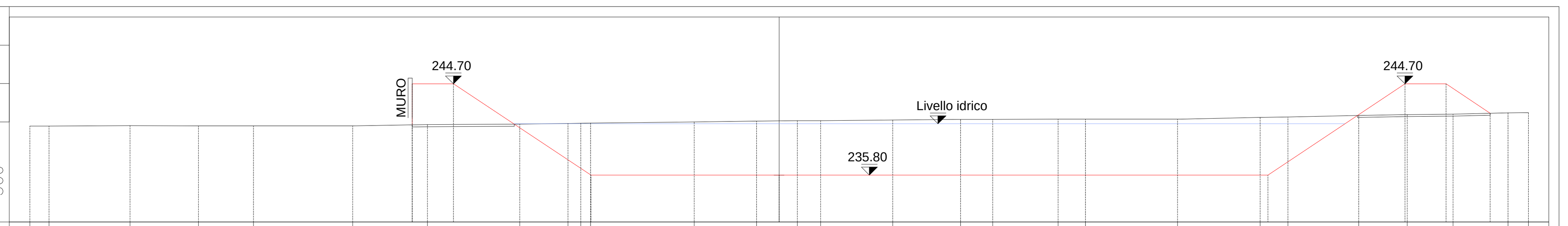

PROGRESSIVE TERRENO	-73.00, -71.12, -63.25, -56.56, -51.21, -41.54, -34.27, -25.26, -20.57, -19.32, -18.37, -8.27, -2.19, 1.79, 4.05, 11.08, 17.68, 20.80, 27.18, 29.84, 38.82, 46.86, 49.58, 56.48, 61.20, 65.67, 71.01, 73.00
PARZIALI TERRENO	1.88, 7.87, 6.69, 5.35, 9.67, 7.27, 9.01, 4.69, 1.25, 0.95, 10.10, 6.08, 3.98, 2.26, 7.03, 6.60, 3.12, 6.38, 2.66, 8.98, 8.04, 2.72, 6.90, 4.72, 4.47, 5.34, 1.99
QUOTE TERRENO	240.58, 240.57, 240.62, 240.60, 240.59, 240.61, 240.72, 240.77, 240.83, 240.85, 240.86, 240.99, 241.07, 241.11, 241.11, 241.17, 241.23, 241.24, 241.25, 241.26, 241.25, 241.43, 241.48, 241.62, 241.70, 241.75, 241.87, 241.89
PROGRESSIVE PROGETTO	-35.75, -35.75, -31.73, -18.33, 0.00, 47.63, 60.98, 64.98, 69.28
PARZIALI PROGETTO	4.02, 13.40, 18.33, 47.63, 13.35, 4.00, 4.30
QUOTE PROGETTO	244.70, 240.70, 244.70, 235.80, 235.80, 235.80, 244.70, 244.70, 241.83

PROFILO VASCA SE — SEZIONE 13 — PROGRESSIVA 176.79

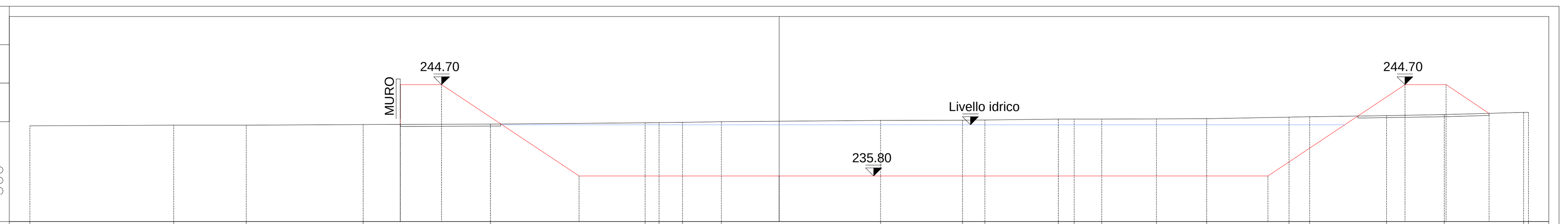

PROGRESSIVE TERRENO	-73.00, -58.99, -51.92, -40.53, -28.12, -13.05, -11.69, -9.41, -5.63, 9.88, 17.87, 20.05, 27.19, 28.75, 31.44, 36.76, 41.66, 49.67, 51.69, 59.19, 64.81, 72.55, 73.00
PARZIALI TERRENO	14.01, 7.07, 11.39, 12.41, 15.07, 1.36, 2.28, 3.78, 15.51, 7.99, 2.18, 7.14, 1.56, 2.69, 5.32, 4.90, 8.01, 2.02, 7.50, 5.62, 7.74, 0.45
QUOTE TERRENO	240.70, 240.76, 240.75, 240.81, 240.87, 240.98, 241.01, 241.03, 241.08, 241.23, 241.25, 241.26, 241.35, 241.35, 241.35, 241.37, 241.39, 241.53, 241.57, 241.68, 241.78, 242.00, 242.01
PROGRESSIVE PROGETTO	-36.90, -36.90, -32.88, -19.48, 0.00, 47.63, 60.98, 64.98, 69.17
PARZIALI PROGETTO	4.02, 13.40, 19.48, 47.63, 13.35, 4.00, 4.19
QUOTE PROGETTO	244.70, 240.82, 244.70, 235.80, 235.80, 235.80, 244.70, 244.70, 241.90

PROFILO VASCA SE — SEZIONE 14 — PROGRESSIVA 180.03

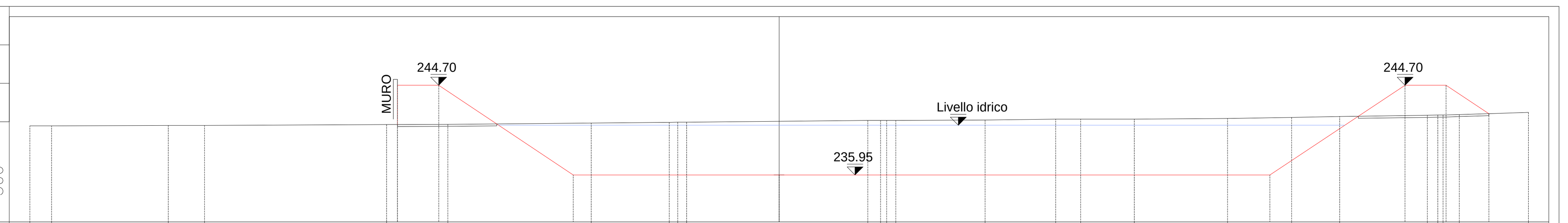

PROGRESSIVE TERRENO	-73.00, -70.88, -59.52, -55.98, -38.23, -32.27, -18.30, -10.71, -9.88, -9.01, 8.64, 9.88, 10.49, 11.37, 20.06, 26.94, 29.38, 34.60, 43.70, 49.93, 54.60, 63.16, 64.17, 64.68, 66.28, 73.00
PARZIALI TERRENO	2.12, 11.36, 3.54, 17.75, 5.96, 13.97, 7.59, 0.83, 0.87, 17.65, 1.24, 0.61, 0.88, 8.69, 6.88, 2.44, 5.22, 9.10, 6.23, 4.67, 8.56, 1.01, 0.51, 1.60, 6.72
QUOTE TERRENO	240.73, 240.72, 240.77, 240.77, 240.86, 240.89, 241.00, 241.08, 241.08, 241.09, 241.25, 241.26, 241.26, 241.27, 241.29, 241.39, 241.38, 241.40, 241.45, 241.56, 241.64, 241.76, 241.78, 241.79, 241.83, 242.04
PROGRESSIVE PROGETTO	-37.19, -37.19, -33.17, -20.05, 0.00, 47.82, 60.99, 64.99, 69.16
PARZIALI PROGETTO	4.02, 13.12, 20.05, 47.82, 13.17, 4.00, 4.17
QUOTE PROGETTO	244.70, 240.86, 244.70, 235.95, 235.95, 235.95, 244.70, 244.70, 241.92

PROFILO VASCA SE — SEZIONE 15 — PROGRESSIVA 200.00

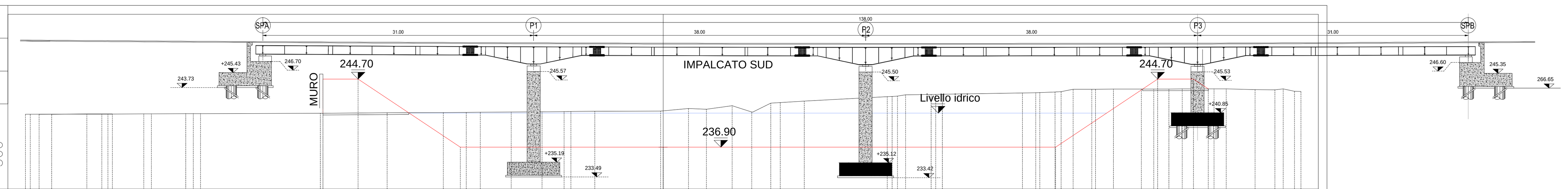

PROGRESSIVE TERRENO	-73.00, -72.45, -71.44, -70.00, -65.97, -64.25, -63.57, -63.05, -59.45, -58.59, -54.64, -53.79, -52.95, -39.23, -31.60, -25.15, -22.54, -20.92, -17.40, -13.87, -11.35, -10.56, -7.82, -0.30, 2.91, 4.96, 7.90, 10.15, 12.32, 13.40, 16.14, 25.65, 26.21, 26.83, 27.75, 30.68, 31.20, 31.96, 41.13, 42.66, 43.11, 44.84, 45.56, 46.94, 49.06, 49.49, 51.55, 54.74, 56.15, 57.89, 59.42, 63.06, 64.46, 67.76, 70.03, 70.97, 72.26, 73.00
PARZIALI TERRENO	0.55, [illegible], 1.72, [illegible], 0.86, 3.95, 0.85, 0.84, 13.72, 7.63, 6.45, 2.61, 1.62, 3.52, 3.53, 2.52, 0.79, 2.74, 7.52, 3.21, 2.05, 2.94, 2.25, 2.17, 1.08, 2.74, 9.51, 0.56, 0.62, 0.92, 2.93, 0.52, 0.76, 9.17, 1.53, 0.45, 1.73, 0.72, 1.38, 2.12, 0.43, 2.06, 3.19, 1.41, 1.74, 1.53, 3.64, 1.40, 3.30, 2.27, 0.94, 1.29, 0.74
QUOTE TERRENO	240.66, 240.67, 240.67, 240.67, 240.69, 240.69, 240.70, 240.70, 240.71, 240.71, 240.73, 240.73, 240.73, 240.77, 240.84, 240.86, 240.88, 240.89, 240.92, 240.95, 240.97, 240.98, 241.00, 241.04, 241.32, 241.24, 241.65, 240.92, 241.95, 242.01, 242.18, 242.67, 242.71, 242.74, 242.89, 242.93, 242.94, 242.95, 243.11, 243.13, 243.14, 243.22, 243.25, 243.53, 243.54, 243.54, 243.54, 243.55, 243.55, 243.56, 243.56, 243.57, 243.58, 243.48, 243.47, 243.57, 243.29, 243.28
PROGRESSIVE PROGETTO	-38.93, -38.93, -34.91, -23.22, 0.00, 44.92, 56.61, 60.71, 62.40
PARZIALI PROGETTO	4.02, 11.69, 23.22, 44.92, 11.69, 4.10, 1.69
QUOTE PROGETTO	244.70, 240.78, 244.70, 236.90, 236.90, 236.90, 244.70, 244.70, 243.57

PROFILO VASCA SE — SEZIONE 16 — PROGRESSIVA 216.44

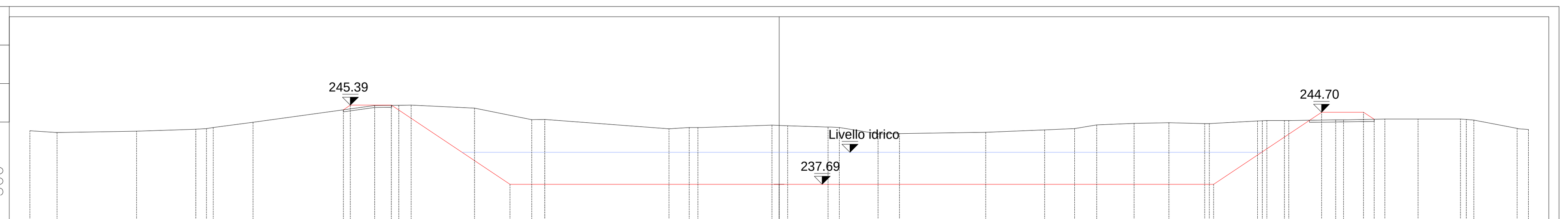

PROGRESSIVE TERRENO	-73.00, -70.35, -62.60, -56.82, -55.79, -55.13, -51.25, -39.41, -37.06, -35.85, -29.66, -24.10, -22.84, -10.72, -8.76, -7.90, -0.69, 0.83, 4.77, 5.86, 9.64, 11.74, 20.13, 25.88, 28.80, 30.94, 34.60, 37.98, 41.46, 41.91, 46.62, 47.08, 47.52, 49.25, 49.66, 54.23, 55.00, 59.02, 62.25, 66.38, 66.95, 67.68, 71.90, 73.00
PARZIALI TERRENO	2.65, 7.75, 5.78, 1.03, 0.66, 3.88, 11.84, 2.35, 1.21, 6.19, 5.56, 1.26, 12.12, 1.96, 0.86, 7.21, 1.52, 3.94, 1.09, 3.78, 2.10, 8.39, 5.75, 2.92, 2.14, 3.66, 3.38, 3.48, 0.45, 4.71, 0.46, 0.44, 1.73, 0.41, 4.57, 0.77, 4.02, 3.23, 4.13, 0.57, 0.73, 4.22, 1.10
QUOTE TERRENO	242.89, 242.71, 242.86, 243.04, 243.10, 243.20, 243.71, 245.35, 245.38, 245.39, 245.10, 243.97, 243.99, 243.09, 243.20, 243.20, 243.43, 243.38, 243.26, 243.20, 242.59, 242.62, 242.74, 242.97, 243.09, 243.46, 243.60, 243.66, 243.59, 243.59, 243.85, 243.87, 243.89, 243.89, 243.89, 243.94, 243.96, 244.03, 244.03, 244.03, 243.99, 243.93, 243.12, 243.01
PROGRESSIVE PROGETTO	-42.45, -41.77, -37.77, -26.22, 0.00, 42.33, 52.85, 56.95, 57.98
PARZIALI PROGETTO	0.68, 4.00, 11.55, 26.22, 42.33, 10.52, 4.10, 1.03
QUOTE PROGETTO	244.93, 245.39, 245.39, 237.69, 237.69, 237.69, 244.70, 244.70, 244.01

STRALCIO PLANIMETRICO CON INDICAZIONE DELLE SEZIONI A-B-C
Scala 1:2000

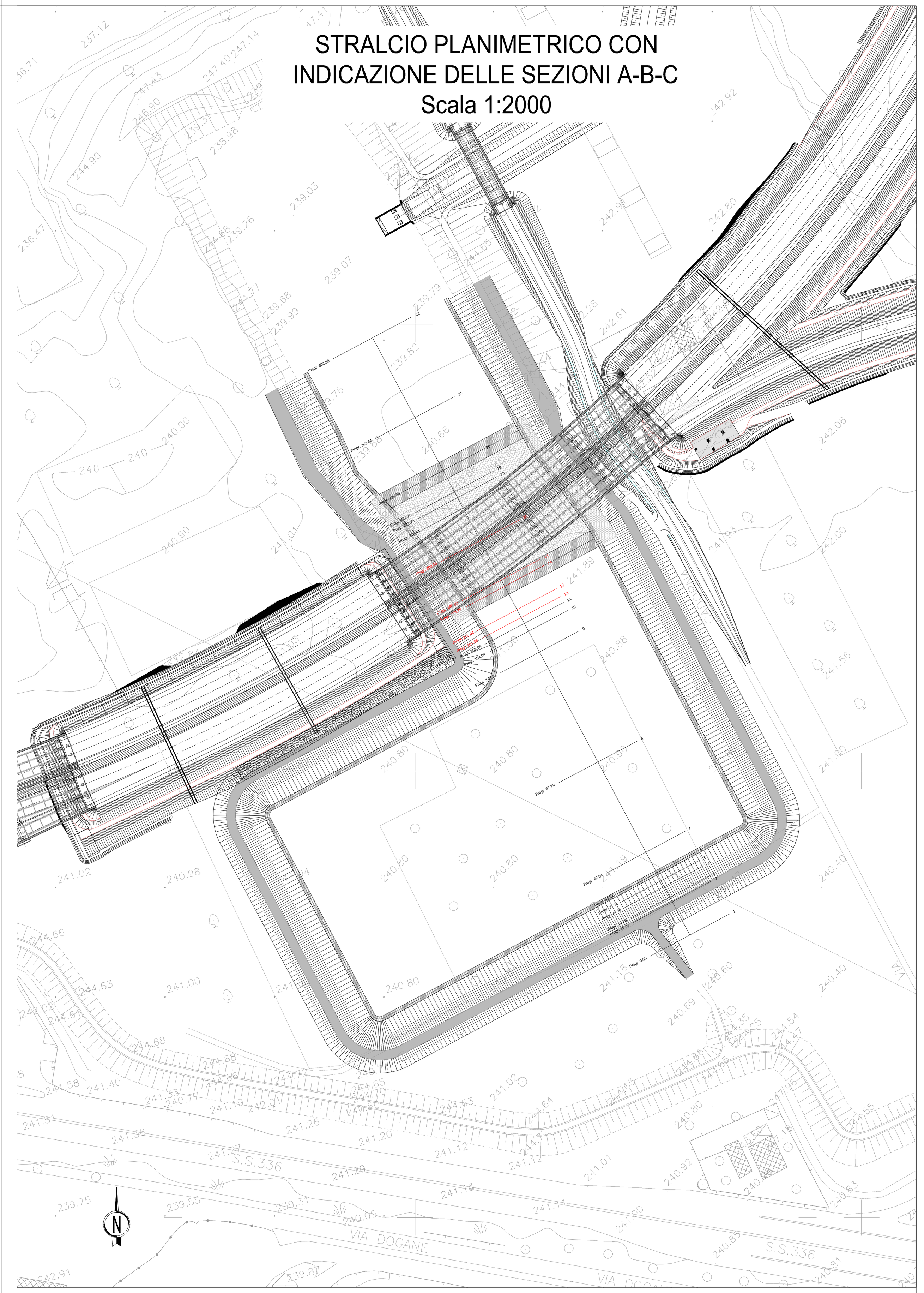

ANAS S.p.A.

Direzione Progettazione e Realizzazione Lavori

NUOVA S.S. 341 "GALLARATESE" - TRATTO DA SAMARATE A CONFINE CON LA PROVINCIA DI NOVARA - TRATTO NORD

STRALCIO FUNZIONALE DAL KM 6+500 (SVINCOLO S.S. 336 NORD) AL KM 8+844 (SVINCOLO AUTOSTRADA A8) "BRETELLA DI GALLARATE"

PROGETTO ESECUTIVO

STUDIO CORONA — Ing. Renato Vaira (Ordine degli Ingg. di Torino e Provincia n° 4663 W)

Ingegneria del Territorio s.r.l. — Ing. Valerio Bajetti, Ordine degli Ingg. di Roma e provincia n° A-26211

ING. RENATO DEL PRETE — Ing. Renato Del Prete, Ordine degli Ingg. di Bari e provincia n° 5073

ECOPLAN — Arch. Nicoletta Frattini, Ordine degli Arch. di Torino e provincia n° A-8433

E&G Engineering & Graphics S.r.l. — Ing. Gabriele Incecchi, Ordine degli Ingg. di Roma e provincia n° A-12102

CONSORZIO UNING — Società designata: GA&M — Prof. Ing. Matteo Ranieri, Ordine degli Ingg. di Bari e provincia n° 1137

SETAC Srl, Servizi & Engineering Trasporti Ambiente Costruzioni — Prof. Ing. Luigi Monterisi, Ordine degli Ingg. di Bari e provincia n° 1771

ARKE' INGEGNERIA s.r.l. — Ing. Gioacchino Angarano, Ordine degli Ingg. di Bari e provincia n° 5970

DOTT. GEOL. DANILO GALLO — Dott. Geol. Danilo Gallo, Ordine dei Geologi della Regione Puglia n° 588

VISTO: IL RESPONSABILE DEL PROCEDIMENTO	RESPONSABILE INTEGRAZIONE DELLE PRESTAZIONI SPECIALISTICHE	IL PROGETTISTA FIRMATARIO DELLA PRESTAZIONE	GEOLOGO	COORDINATORE DELLA SICUREZZA IN FASE DI PROGETTAZIONE
Dott. Ing. Giancarlo LUONGO	Ing. Renato DEL PRETE	Ing. Valerio BAJETTI	Prof. Ing. Geol. Luigi MONTERISI	Ing. Gaetano RANIERI

FA008

F - PROGETTO IDRAULICO

FA - RETICOLO IDROGRAFICO

Interventi all'interno delle fasce fluviali dei torrenti Rile e Tenore - Vasca di laminazione compensativa - Sezioni Trasversali - 3 di 4

CODICE PROGETTO			NOME FILE	REVISIONE	SCALA:
PROGETTO	LIV. PROG.	N. PROG.	FA008-T00ID01IDRSZ03_A.dwg		
MI533	E	1801	CODICE ELAB. T00ID01IDRSZ03	A	VARIE

REV.	DESCRIZIONE	DATA	REDATTO	VERIFICATO	APPROVATO
C					
B					
A	EMISSIONE	Maggio 2021	ING. NICOLA DEL DUCA	ING. VALERIO BAJETTI	ING. RENATO DEL PRETE