


Vista ravvicinata dell'area di intervento



ANTE OPERAM




Planimetria di ubicazione del punto di vista
Scala 1:15.000




POST OPERAM



Planimetria di ubicazione del punto di vista
Scala 1:15.000



AUTORITA' PORTUALE DI CAGLIARI



QUADRO DI RIFERIMENTO AMBIENTALE
FOTOSIMULAZIONE DEGLI INSERIMENTI PAESAGGISTICO-AMBIENTALI

Data: Gennaio 2012

CADC QAMB ITI

Scala: 15.000

Elaborazione: **rdp** Ing. Francesco Ventura
Progettazione Integrata-Ambiente

