

NUOVA S.S. 341 "GALLARATESE" - TRATTO DA SAMARATE A CONFINE
CON LA PROVINCIA DI NOVARA - TRATTO NORD

STRALCIO FUNZIONALE DAL KM 6+500 (SVINCOLO S.S. 336 NORD)
AL KM 8+844 (SVINCOLO AUTOSTRADA A8)
"BRETELLA DI GALLARATE"

PROGETTO ESECUTIVO

		ING. RENATO DEL PRETE		
	Ing. Valerio Bajetti Ordine degli Ingg. di Roma e provincia n° A-26211	Ing. Renato Del Prete Ordine degli Ingg. di Bari e provincia n° 5073	Arch. Nicoletta Frattini Ordine degli Arch. di Torino e provincia n° A-8433	Ing. Gabriele Incecchi Ordine degli Ingg. di Roma e provincia n° A-12102
Ing. Renato Vaira Ordine degli Ingg. di Torino e Provincia n° 4663 W	 Società designata: GA&M	SETAC Srl Servizi & Engineering Trasporti Ambiente Costruzioni	ARKE' INGEGNERIA s.r.l. Via Innesapalena-Torricchio n. 4 - 70122 Bari	DOTT. GEOL. DANILO GALLO
	Prof. Ing. Matteo Ranieri Ordine degli Ingg. di Bari e provincia n° 1137	Prof. Ing. Luigi Monterisi Ordine degli Ingg. di Bari e provincia n° 1771	Ing. Gioacchino Angarano Ordine degli Ingg. di Bari e provincia n° 5970	Dott. Geol. Danilo Gallo Ordine dei Geologi della Regione Puglia n° 588
VISTO: IL RESPONSABILE DEL PROCEDIMENTO	RESPONSABILE INTEGRAZIONE DELLE PRESTAZIONI SPECIALISTICHE	IL PROGETTISTA FIRMATARIO DELLA PRESTAZIONE	GEOLOGO	COORDINATORE DELLA SICUREZZA IN FASE DI PROGETTAZIONE
Dott. Ing. Giancarlo LUONGO	 Ing. Renato DEL PRETE	 Ing. Valerio BAJETTI	 Prof. Ing. Geol. Luigi MONTERISI	 Ing. Gaetano RANIERI

FA046

F-PROGETTO IDRAULICO
FA- RETICOLO IDROGRAFICO
Sezioni trasversali Canale Trapezio n.08

CODICE PROGETTO

PROGETTO LIV. PROG. N. PROG.

MI533 E 1801

NOME FILE

FA046-P00ID01IDRSZ12_A.dwg

REVISIONE

SCALA:

CODICE ELAB. P 0 0 I D 0 1 I D R S Z 1 2

A

1:100

C

B

A

EMISSIONE

Maggio 2021

ING. LUCREZIA POLI

ING. VALERIO BAJETTI

ING. RENATO DEL PRETE

REV.

DESCRIZIONE

DATA

REDATTO

VERIFICATO

APPROVATO

PROFILO CANALE TRAPEZIO N.08

SEZIONE 1

PROGRESSIVA 0.00

229

100
100

PROGRESSIVE TERRENO	-5.00	-4.16				5.00
PARZIALI TERRENO	0.84				9.16	
QUOTE TERRENO	235.94	235.95				236.03
PROGRESSIVE PROGETTO	-4.46	-3.50	-2.00	-1.00	0.00	
PARZIALI PROGETTO		0.96	1.50	1.00	1.00	
QUOTE PROGETTO	235.94	234.98	234.98	235.98	235.98	

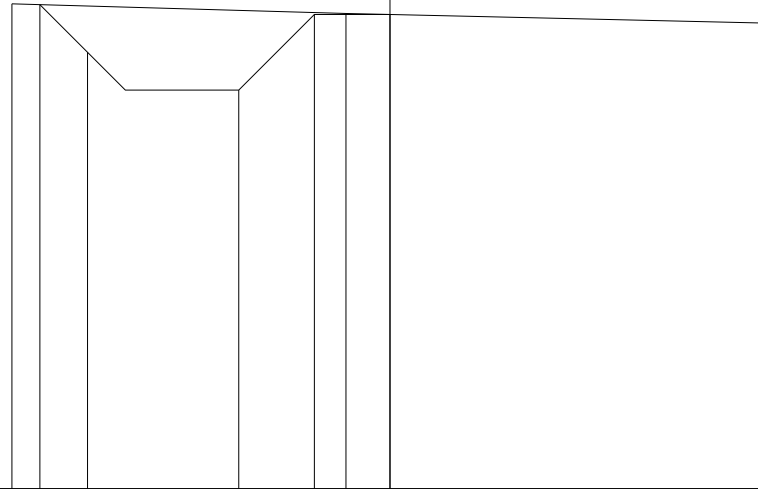
PROFILO CANALE TRAPEZIO N.08

SEZIONE 2

PROGRESSIVA 20.00

230
▼

100
100



PROGRESSIVE TERRENO	-5.00				-0.58				5.00
PARZIALI TERRENO			4.42				5.58		
QUOTE TERRENO	236.41				236.29				236.16
PROGRESSIVE PROGETTO	-4.63	-4.00		-2.00	-1.00	0.00			
PARZIALI PROGETTO	0.63	2.00	1.00	1.00					
QUOTE PROGETTO	236.40	235.77	235.27	236.27	236.27	236.27			

PROFILO CANALE TRAPEZIO N.08

SEZIONE 3

PROGRESSIVA 40.00

230

100 100

PROGRESSIVE TERRENO	-5.00	-3.68				5.00
PARZIALI TERRENO		1.32			8.68	
QUOTE TERRENO	236.38	236.34				236.18
PROGRESSIVE PROGETTO	-4.60	-4.00		-2.00	-1.00	0.00
PARZIALI PROGETTO		0.60	2.00	1.00	1.00	
QUOTE PROGETTO	236.37	235.77		235.27	236.27	236.27

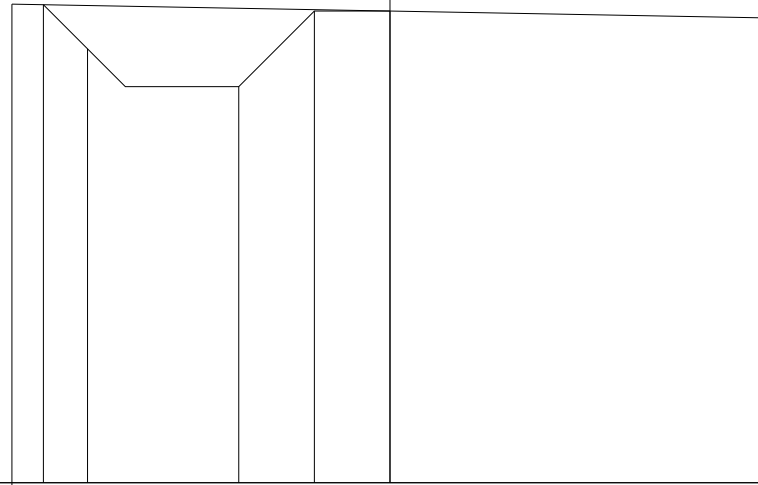
PROFILO CANALE TRAPEZIO N.08

SEZIONE 4

PROGRESSIVA 60.00

230
▼

100
100



PROGRESSIVE
TERRENO

-5.00

5.00

PARZIALI
TERRENO

10.00

QUOTE
TERRENO

236.33

236.15

PROGRESSIVE
PROGETTO

-4.58

-4.00

-2.00

-1.00

0.00

PARZIALI
PROGETTO

0.58

2.00

1.00

1.00

QUOTE
PROGETTO

236.32

235.74

235.24

236.24

236.24

PROFILO CANALE TRAPEZIO N.08

SEZIONE 5

PROGRESSIVA 80.00

230

100 100

PROGRESSIVE
TERRENO

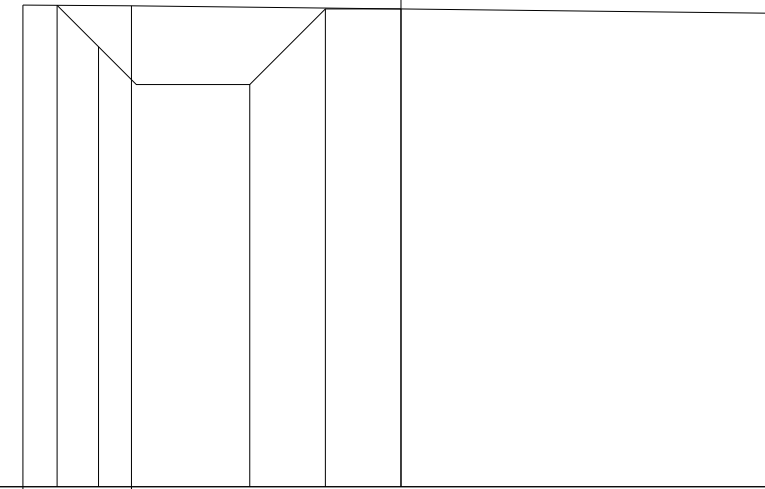
PARZIALI
TERRENO

QUOTE
TERRENO

PROGRESSIVE
PROGETTO

PARZIALI
PROGETTO

QUOTE
PROGETTO



-5.00

1.44

8.56

5.00

236.37

-4.55

-4.00

-2.00

-1.00

0.00

236.37

235.82

0.55

2.00

235.32

236.32

236.32

PROFILO CANALE TRAPEZIO N.08

SEZIONE 6

PROGRESSIVA 100.00

230

100 100

PROGRESSIVE TERRENO	-5.00					1.39		5.00
PARZIALI TERRENO				6.39			3.61	
QUOTE TERRENO	236.41					236.37		236.36
PROGRESSIVE PROGETTO	-4.53	-4.00		-2.00	-1.00	0.00		
PARZIALI PROGETTO	0.53	2.00	1.00	1.00				
QUOTE PROGETTO	236.41	235.88	235.38	236.38	236.38	236.38		

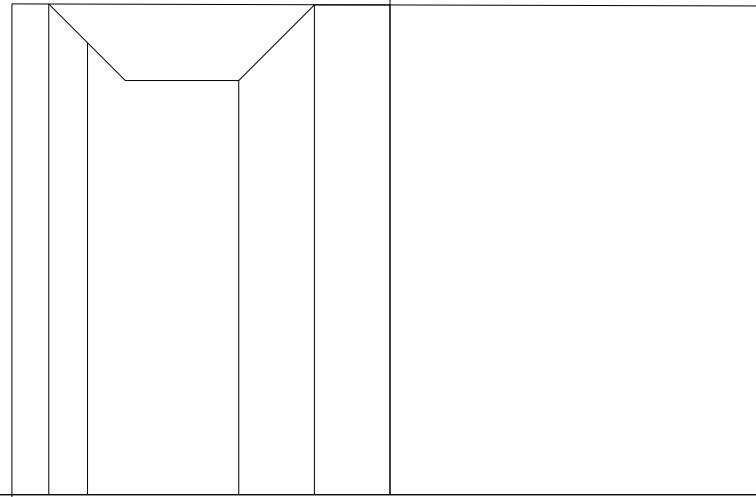
PROFILO CANALE TRAPEZIO N.08

SEZIONE 7

PROGRESSIVA 120.00

230
▼

100
100



PROGRESSIVE
TERRENO

-5.00

5.00

PARZIALI
TERRENO

10.00

QUOTE
TERRENO

236.49

236.46

PROGRESSIVE
PROGETTO

-4.51

-4.00

-2.00

-1.00

0.00

PARZIALI
PROGETTO

0.51

2.00

1.00

1.00

QUOTE
PROGETTO

236.49

235.98

235.48

236.48

236.48

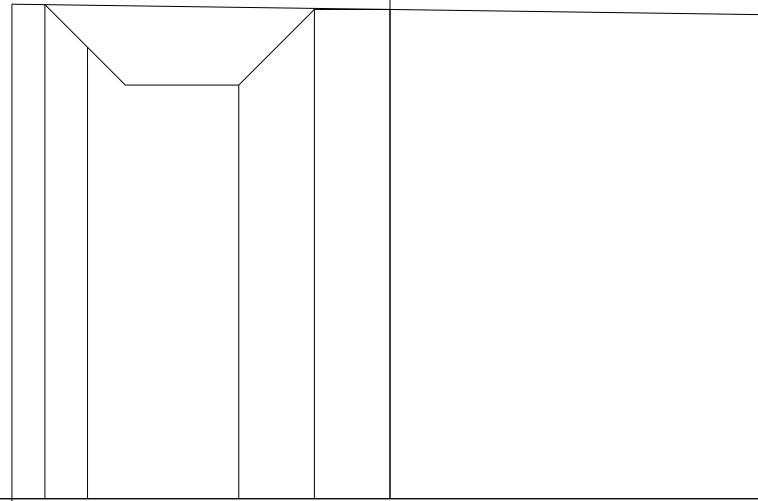
PROFILO CANALE TRAPEZIO N.08

SEZIONE 8

PROGRESSIVA 140.00

230
▼

100
100



PROGRESSIVE
TERRENO

-5.00

5.00

PARZIALI
TERRENO

10.00

QUOTE
TERRENO

236.54

236.40

PROGRESSIVE
PROGETTO

-4.56

-4.00

-2.00

-1.00

0.00

PARZIALI
PROGETTO

0.56

2.00

1.00

1.00

QUOTE
PROGETTO

236.54

235.97

236.47

236.47

236.47

PROFILO CANALE TRAPEZIO N.08

SEZIONE 9

PROGRESSIVA 160.00

230

100
100

PROGRESSIVE
TERRENO

-5.00

5.00

PARZIALI
TERRENO

10.00

QUOTE
TERRENO

236.61

236.60

PROGRESSIVE
PROGETTO

-4.50

-4.00

-2.00

-1.00

0.00

PARZIALI
PROGETTO

0.50

2.00

1.00

1.00

QUOTE
PROGETTO

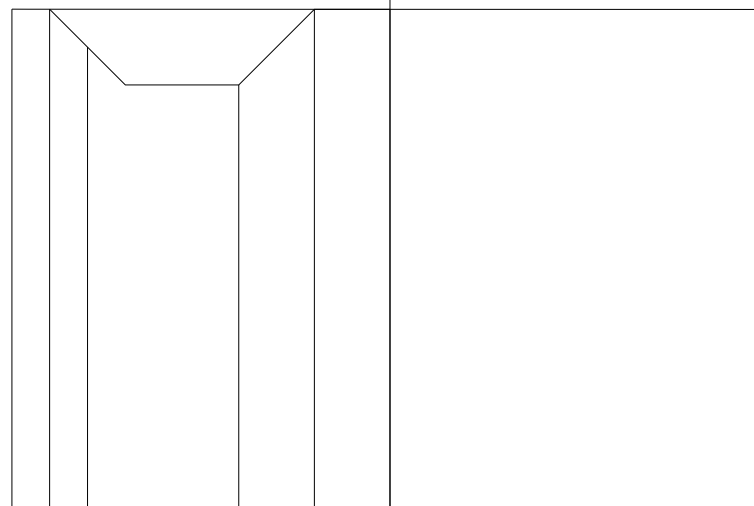
236.61

236.11

235.61

236.61

236.61



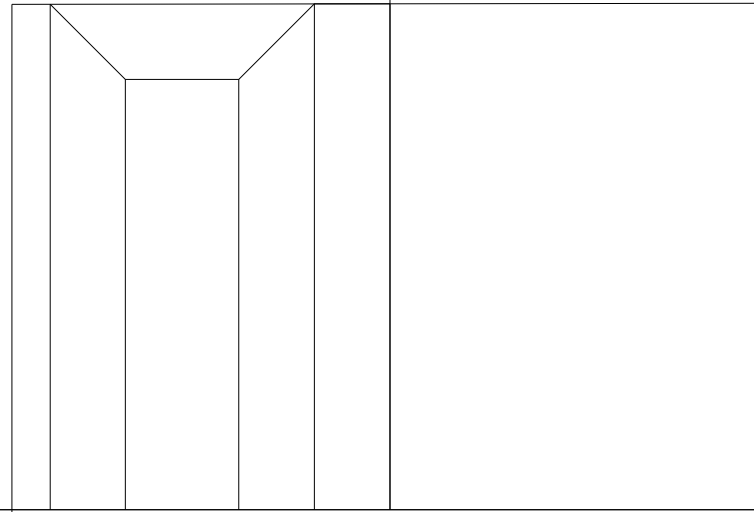
PROFILO CANALE TRAPEZIO N.08

SEZIONE 10

PROGRESSIVA 180.00

230
▼

100
100



PROGRESSIVE TERRENO	-5.00							5.00
PARZIALI TERRENO					10.00			
QUOTE TERRENO	236.68							236.70
PROGRESSIVE PROGETTO	-4.49	-3.50	-2.00	-1.00	0.00			
PARZIALI PROGETTO		0.99	1.50	1.00	1.00			
QUOTE PROGETTO	236.69	235.69	235.69	236.69	236.69			

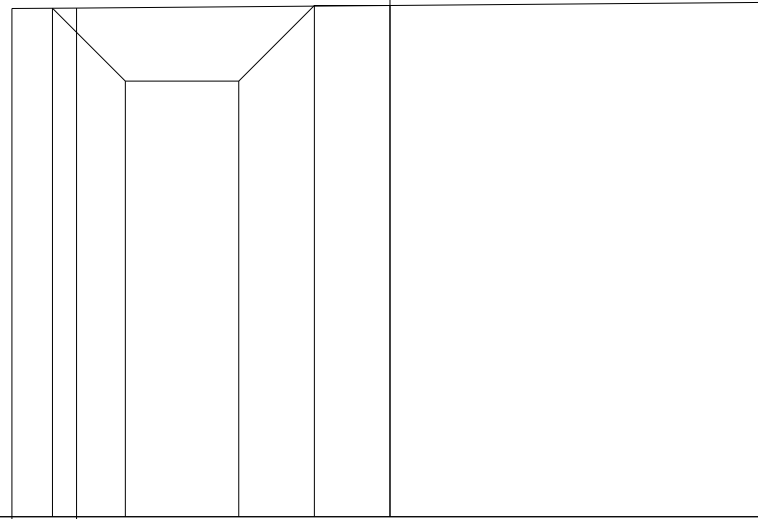
PROFILO CANALE TRAPEZIO N.08

SEZIONE 11

PROGRESSIVA 200.00

230

100 100



PROGRESSIVE
TERRENO

-5.00 -4.15 5.00

PARZIALI
TERRENO

0.85 9.15

QUOTE
TERRENO

236.72 236.73 236.80

PROGRESSIVE
PROGETTO

-4.46 -3.50 -2.00 -1.00 0.00

PARZIALI
PROGETTO

0.96 1.50 1.00 1.00

QUOTE
PROGETTO

236.73 235.76 235.76 236.76 236.76

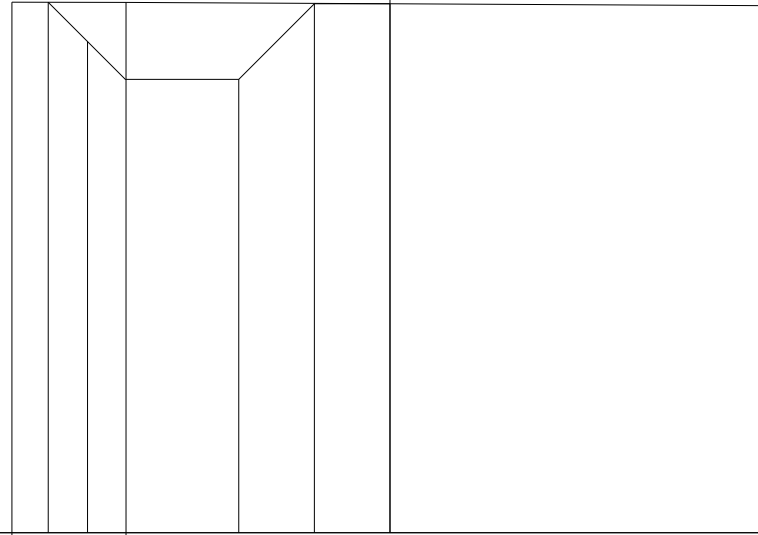
PROFILO CANALE TRAPEZIO N.08

SEZIONE 12

PROGRESSIVA 220.00

230
▼

100
100



PROGRESSIVE
TERRENO

-5.00

-3.49

5.00

PARZIALI
TERRENO

1.51

8.49

QUOTE
TERRENO

237.02

237.01

236.97

PROGRESSIVE
PROGETTO

-4.52

-4.00

-2.00

-1.00

0.00

PARZIALI
PROGETTO

0.52

2.00

1.00

1.00

QUOTE
PROGETTO

237.02

236.50

236.00

237.00

237.00

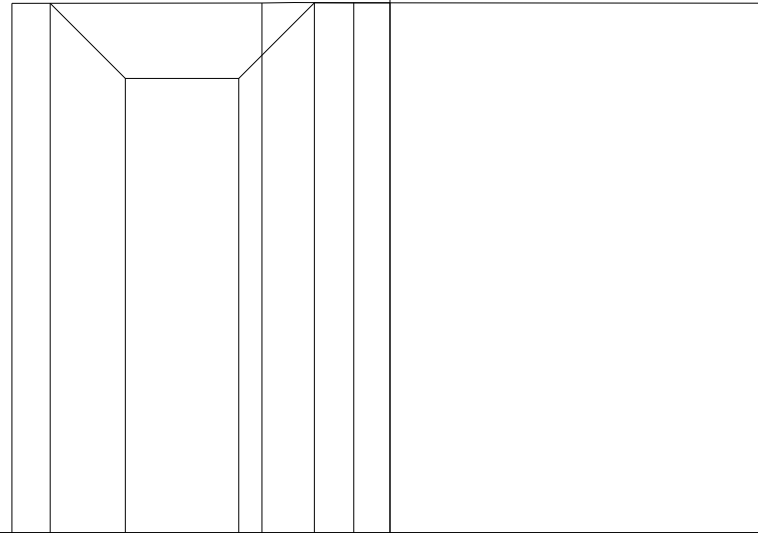
PROFILO CANALE TRAPEZIO N.08

SEZIONE 13

PROGRESSIVA 240.00

230
▼

100
100



PROGRESSIVE TERRENO	-5.00			-1.69		-0.48		5.00
PARZIALI TERRENO		3.31		1.21		5.48		
QUOTE TERRENO	237.00			237.01		237.01		237.00
PROGRESSIVE PROGETTO	-4.49	-3.50	-2.00	-1.00	0.00			
PARZIALI PROGETTO	0.99	1.50	1.00	1.00				
QUOTE PROGETTO	237.00	236.01	236.01	237.01	237.01			

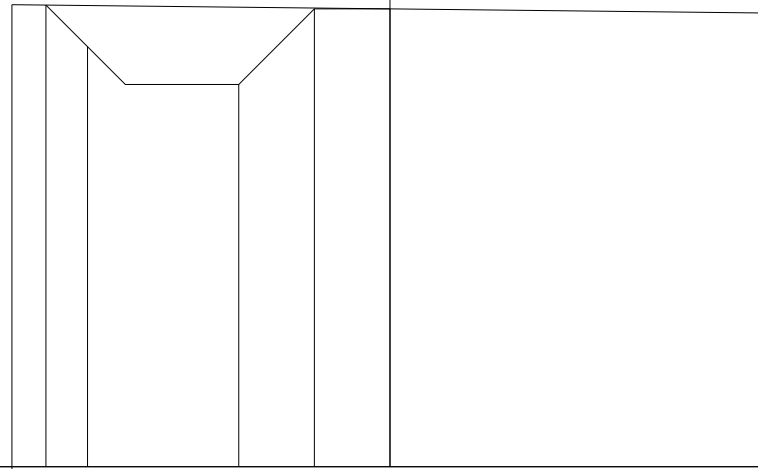
PROFILO CANALE TRAPEZIO N.08

SEZIONE 14

PROGRESSIVA 260.00

231
▼

100
100



PROGRESSIVE TERRENO	-5.00							5.00
PARZIALI TERRENO						10.00		
QUOTE TERRENO	237.11							237.00
PROGRESSIVE PROGETTO	-4.55	-4.00		-2.00	-1.00	0.00		
PARZIALI PROGETTO	0.55	2.00	1.00	1.00				
QUOTE PROGETTO	237.11	236.56		236.06	237.06	237.06		

PROFILO CANALE TRAPEZIO N.08

SEZIONE 15

PROGRESSIVA 280.00

231

100
100

PROGRESSIVE TERRENO	-5.00	-2.39	5.00		
PARZIALI TERRENO	2.61	7.39			
QUOTE TERRENO	237.26	237.25	237.28		
PROGRESSIVE PROGETTO	-4.49	-3.50	-2.00	-1.00	0.00
PARZIALI PROGETTO	0.99	1.50	1.00	1.00	
QUOTE PROGETTO	237.26	236.26	236.26	237.26	237.26

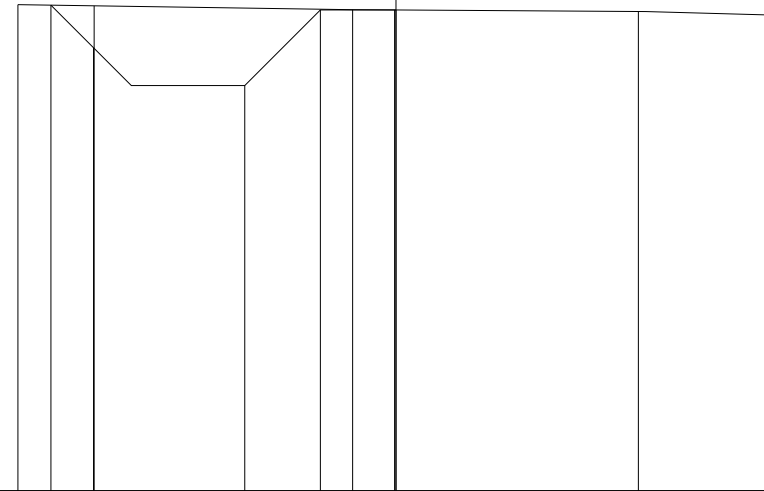
PROFILO CANALE TRAPEZIO N.08

SEZIONE 16

PROGRESSIVA 300.00

231

100
100



PROGRESSIVE TERRENO	-5.00	-3.99		-0.57	-0.02		3.21	5.00
PARZIALI TERRENO		1.01	3.42	0.55		3.23	1.79	
QUOTE TERRENO	237.43	237.41		237.36	237.36		237.34	237.29
PROGRESSIVE PROGETTO	-4.56	-4.00	-2.00	-1.00	0.00			
PARZIALI PROGETTO		0.56	2.00	1.00	1.00			
QUOTE PROGETTO	237.42	236.86	236.36	237.36	237.36			

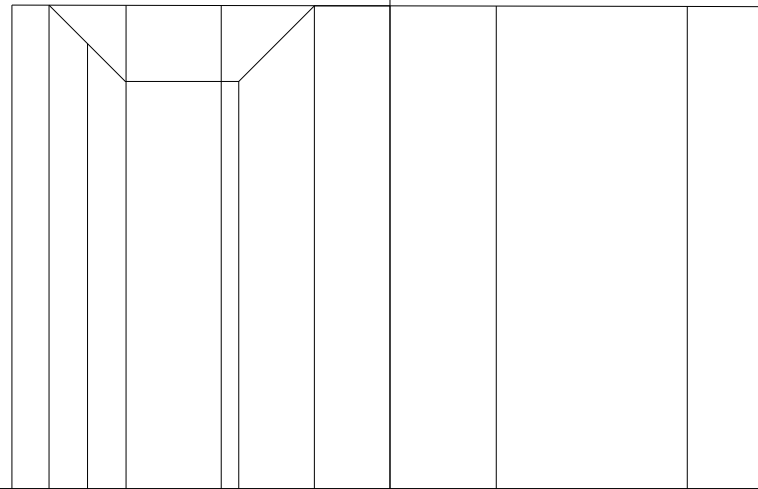
PROFILO CANALE TRAPEZIO N.08

SEZIONE 17

PROGRESSIVA 320.00

231
▼

100
100



PROGRESSIVE TERRENO	-5.00	-3.49	-2.23		1.41	3.93	5.00
PARZIALI TERRENO		1.51	1.26	3.64		2.52	1.07
QUOTE TERRENO	237.40	237.39	237.39		237.38	237.38	237.38
PROGRESSIVE PROGETTO	-4.51	-4.00	-2.00	-1.00	0.00		
PARZIALI PROGETTO		0.51	2.00	1.00	1.00		
QUOTE PROGETTO	237.40	236.89	236.39	237.39	237.39		

PROFILO CANALE TRAPEZIO N.08

SEZIONE 18

PROGRESSIVA 340.00

231

100
100

PROGRESSIVE TERRENO	-5.00				-0.73			5.00
PARZIALI TERRENO			4.27				5.73	
QUOTE TERRENO	237.48				237.44			237.39
PROGRESSIVE PROGETTO	-4.54	-4.00		-2.00	-1.00	0.00		
PARZIALI PROGETTO	0.54	2.00	1.00	1.00				
QUOTE PROGETTO	237.47	236.93	236.43	237.43	237.43			

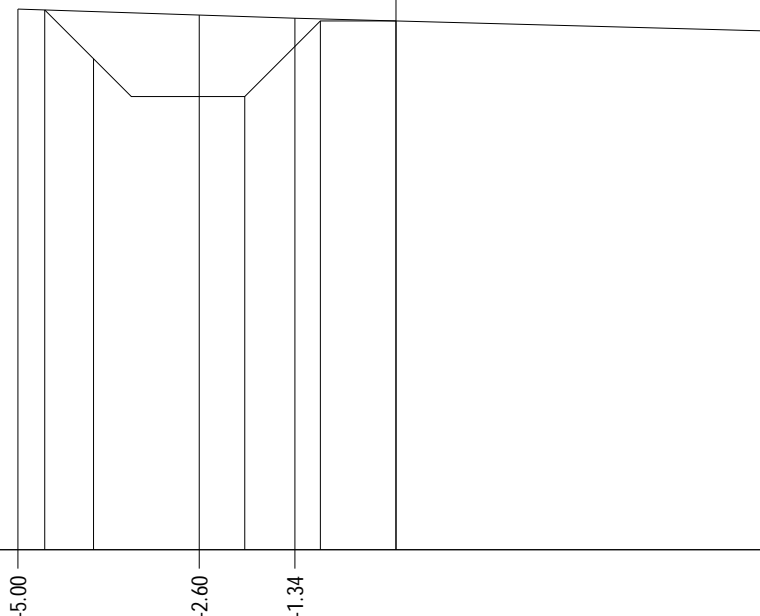
PROFILO CANALE TRAPEZIO N.08

SEZIONE 19

PROGRESSIVA 356.81

231

100
100



PROGRESSIVE TERRENO	-5.00	-2.60	-1.34	5.00	
PARZIALI TERRENO	2.40	1.26	6.34		
QUOTE TERRENO	238.15	238.07	238.03	237.86	
PROGRESSIVE PROGETTO	-4.65	-4.00	-2.00	-1.00	0.00
PARZIALI PROGETTO	0.65	2.00	1.00	1.00	
QUOTE PROGETTO	238.14	237.49	236.99	237.99	237.99