

NUOVA S.S. 341 "GALLARATESE" - TRATTO DA SAMARATE A CONFINE
CON LA PROVINCIA DI NOVARA - TRATTO NORD

STRALCIO FUNZIONALE DAL KM 6+500 (SVINCOLO S.S. 336 NORD)
AL KM 8+844 (SVINCOLO AUTOSTRADA A8)
"BRETELLA DI GALLARATE"

PROGETTO ESECUTIVO

		ING. RENATO DEL PRETE		
	Ing. Valerio Bajetti Ordine degli Ingg. di Roma e provincia n° A-26211	Ing. Renato Del Prete Ordine degli Ingg. di Bari e provincia n° 5073	Arch. Nicoletta Frattini Ordine degli Arch. di Torino e provincia n° A-8433	Ing. Gabriele Incecchi Ordine degli Ingg. di Roma e provincia n° A-12102
Ing. Renato Vaira (Ordine degli Ingg. di Torino e Provincia n° 4663 W)	 Società designata: GA&M	SETAC Srl Servizi & Engineering Trasporti Ambiente Costruzioni	ARKE' INGEGNERIA s.r.l. Via Innesapalena-Torricchio s.n. 70172, Bari	DOTT. GEOL. DANILO GALLO
	Prof. Ing. Matteo Ranieri Ordine degli Ingg. di Bari e provincia n° 1137	Prof. Ing. Luigi Monterisi Ordine degli Ingg. di Bari e provincia n° 1771	Ing. Gioacchino Angarano Ordine degli Ingg. di Bari e provincia n° 5970	Dott. Geol. Danilo Gallo Ordine dei Geologi della Regione Puglia n° 588
VISTO: IL RESPONSABILE DEL PROCEDIMENTO	RESPONSABILE INTEGRAZIONE DELLE PRESTAZIONI SPECIALISTICHE	IL PROGETTISTA FIRMATARIO DELLA PRESTAZIONE	GEOLOGO	COORDINATORE DELLA SICUREZZA IN FASE DI PROGETTAZIONE
Dott. Ing. Giancarlo LUONGO	 Ing. Renato DEL PRETE	 Ing. Valerio BAJETTI	 Prof. Ing. Geol. Luigi MONTERISI	 Ing. Gaetano RANIERI

FA048

F-PROGETTO IDRAULICO
FA- RETICOLO IDROGRAFICO
Sezioni trasversali Canale Trapezio n.10

CODICE PROGETTO

PROGETTO LIV. PROG. N. PROG.

MI533 E 1801

NOME FILE

FA048-P00ID01IDRSZ14_.dwg

REVISIONE

SCALA:

CODICE ELAB. P 0 0 I D 0 1 I D R S Z 1 4

A

1:100

C					
B					
A	EMISSIONE	Maggio 2021	ING. LUCREZIA POLI	ING. VALERIO BAJETTI	ING. RENATO DEL PRETE
REV.	DESCRIZIONE	DATA	REDATTO	VERIFICATO	APPROVATO

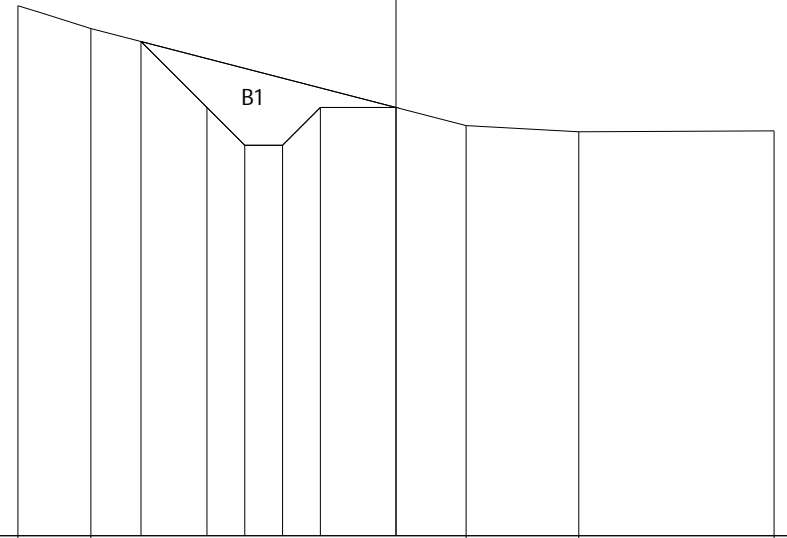
PROFILO CANALE TRAPEZIO N.10

SEZIONE 1

PROGRESSIVA 0.00

237

100
100



PROGRESSIVE TERRENO	-5.00	-4.04				0.93	2.42	5.00
PARZIALI TERRENO		0.96		4.97		1.49	2.58	
QUOTE TERRENO	244.01	243.71				242.42	242.34	242.35
PROGRESSIVE PROGETTO			-3.37	-2.50	-2.00	-1.50	-1.00	0.00
PARZIALI PROGETTO			0.87	0.50	0.50	0.50	1.00	
QUOTE PROGETTO			243.54	242.66	242.16	242.16	242.66	242.66

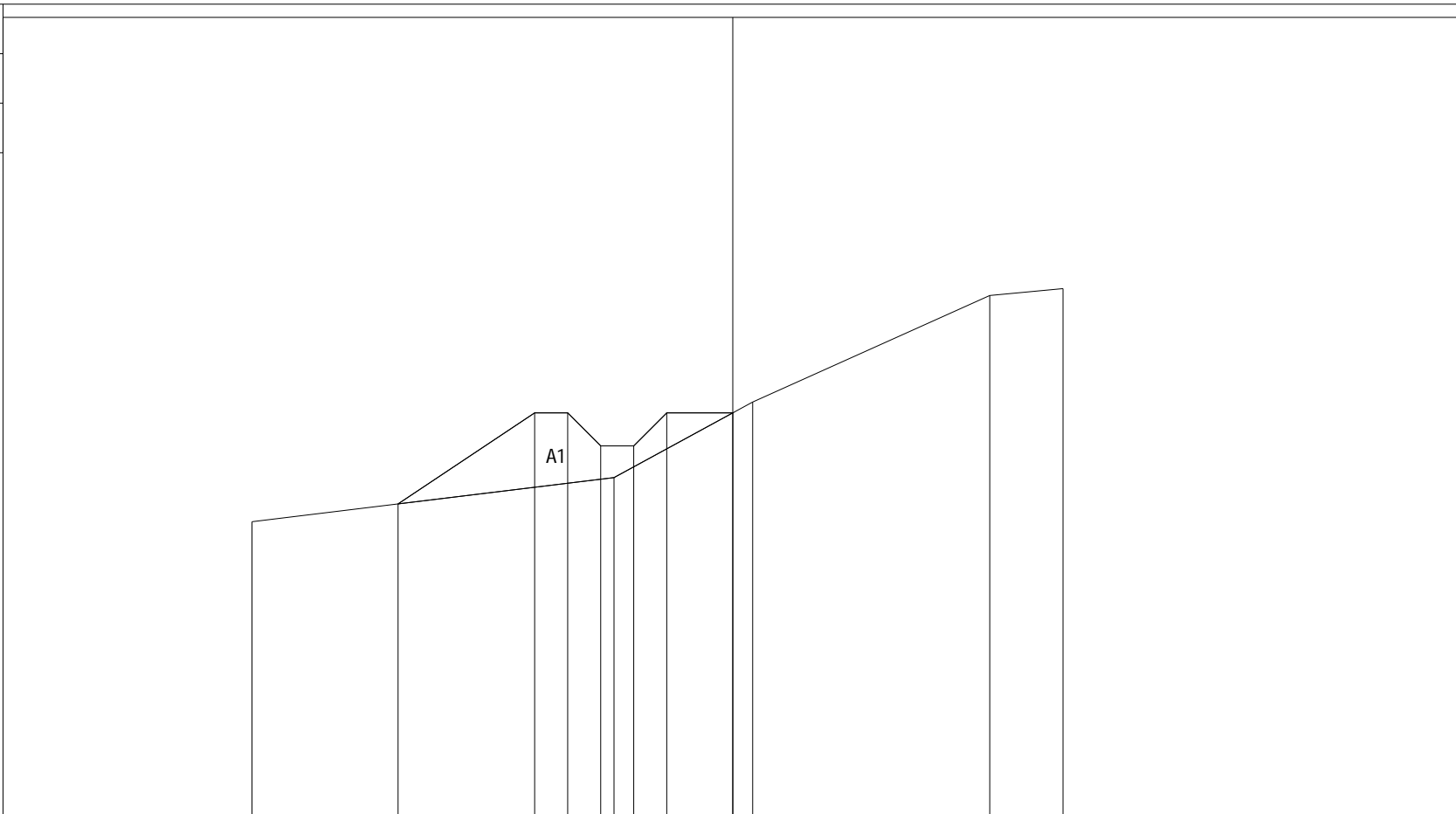
PROFILO CANALE TRAPEZIO N.10

SEZIONE 2

PROGRESSIVA 20.00

236

100
100



PROGRESSIVE TERRENO	-7.28			-1.80	0.30		3.89	5.00	
PARZIALI TERRENO		5.48			2.10		3.59	1.11	
QUOTE TERRENO	240.46			241.13	242.27		243.89	243.99	
PROGRESSIVE PROGETTO		-5.07		-3.00	-2.50	-2.00	-1.50	-1.00	0.00
PARZIALI PROGETTO			2.07	0.50	0.50	0.50	0.50	1.00	
QUOTE PROGETTO		240.73		242.11	242.11	241.61	241.61	242.11	242.11

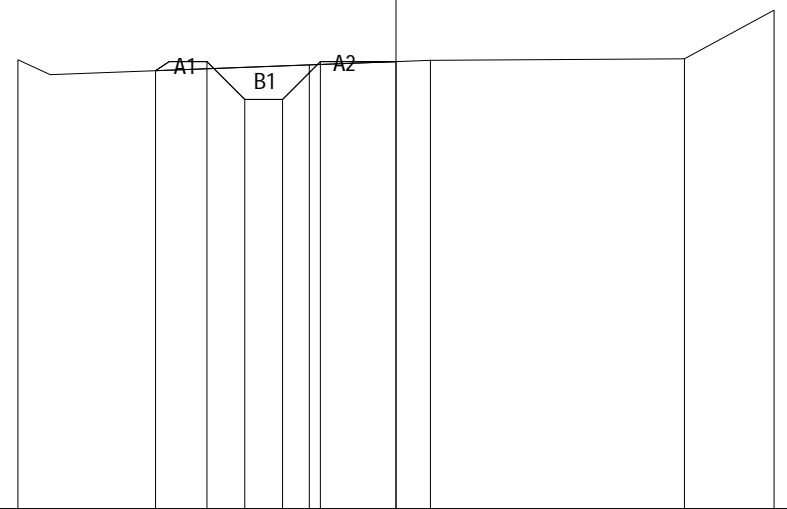
PROFILO CANALE TRAPEZIO N.10

SEZIONE 3

PROGRESSIVA 40.00

234

100
100



PROGRESSIVE TERRENO	-5.00			-1.15	0.46		3.81	5.00
PARZIALI TERRENO		3.85		1.61		3.35	1.19	
QUOTE TERRENO	239.94			239.87	239.93		239.95	240.59
PROGRESSIVE PROGETTO		-3.18	-2.50	-2.00	-1.50	-1.00	0.00	
PARZIALI PROGETTO		0.68	0.50	0.50	0.50	1.00		
QUOTE PROGETTO		239.79	239.91	239.41	239.41	239.91	239.91	

PROFILO CANALE TRAPEZIO N.10

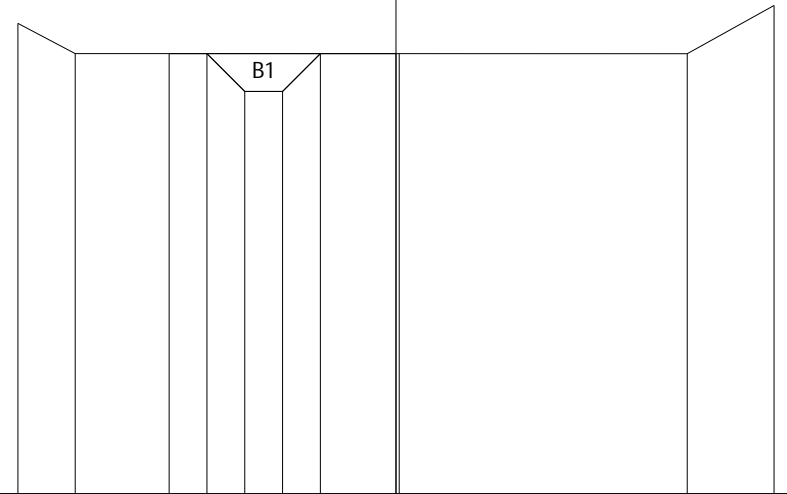
SEZIONE 4

PROGRESSIVA 60.00

234



100
100



PROGRESSIVE TERRENO	-5.00	-4.24				0.04			3.85	5.00
PARZIALI TERRENO		0.76		4.28				3.81		1.15
QUOTE TERRENO	240.22	239.82				239.82			239.82	240.46
PROGRESSIVE PROGETTO				-3.00	-2.50	-2.00	-1.50	-1.00	0.00	
PARZIALI PROGETTO				0.50	0.50	0.50	0.50	1.00		
QUOTE PROGETTO				239.82	239.82	239.32	239.32	239.82	239.82	

PROFILO CANALE TRAPEZIO N.10

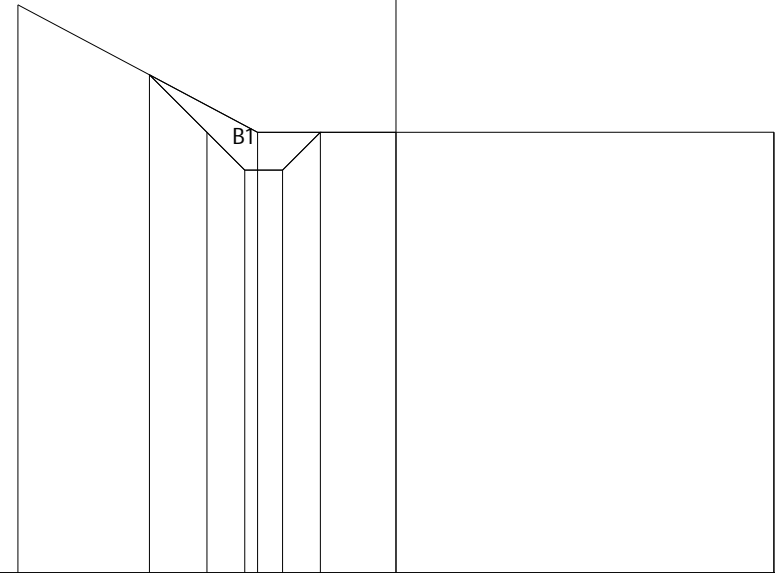
SEZIONE 5

PROGRESSIVA 80.00

234



100
100



PROGRESSIVE TERRENO		-5.00		-1.83				5.00	5.00
PARZIALI TERRENO			3.17					6.83	
QUOTE TERRENO		241.51		239.82				239.83	239.83
PROGRESSIVE PROGETTO			-3.26	-2.50	-2.00	-1.50	-1.00		0.00
PARZIALI PROGETTO			0.76	0.50	0.50	0.50	1.00		
QUOTE PROGETTO		240.59	239.83	239.33	239.33	239.83		239.83	

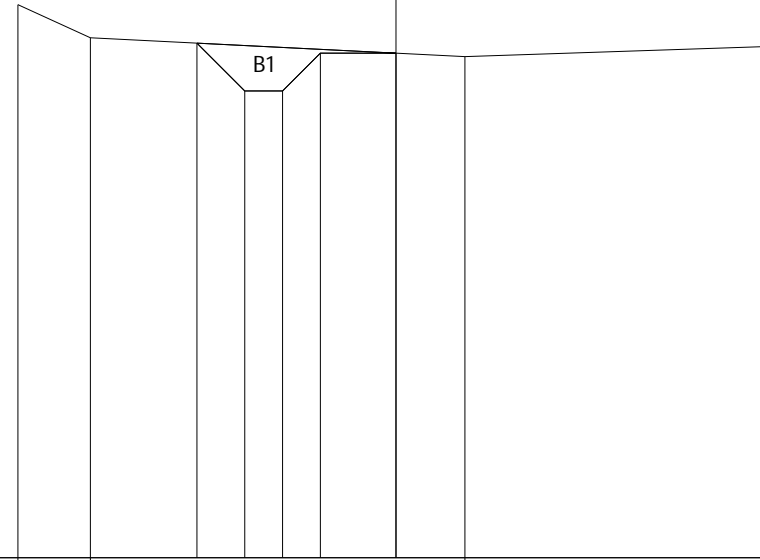
PROFILO CANALE TRAPEZIO N.10

SEZIONE 6

PROGRESSIVA 100.00

233

100 100



PROGRESSIVE TERRENO	-5.00	-4.04				0.91		5.00
PARZIALI TERRENO		0.96			4.95		4.09	
QUOTE TERRENO	240.32	239.88				239.63		239.76
PROGRESSIVE PROGETTO				-2.63	-2.00	-1.50	-1.00	0.00
PARZIALI PROGETTO				0.63	0.50	0.50	1.00	
QUOTE PROGETTO				239.81	239.17	239.17	239.67	239.67

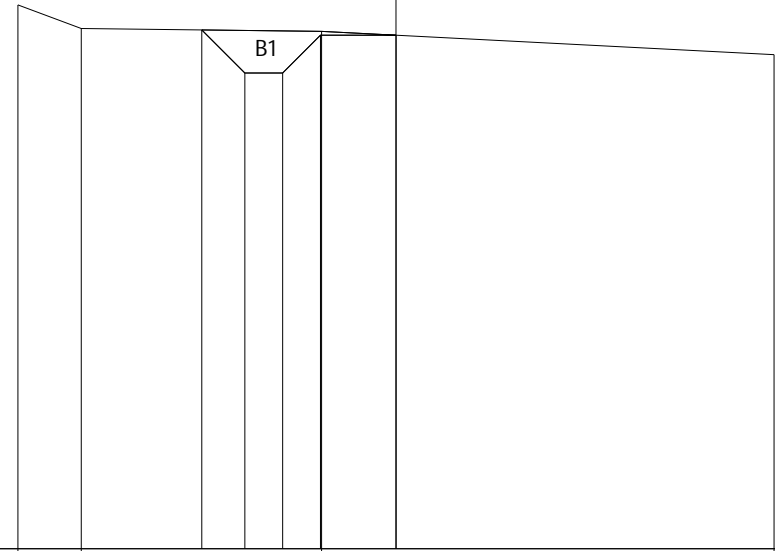
PROFILO CANALE TRAPEZIO N.10

SEZIONE 7

PROGRESSIVA 120.00

233

100
100



PROGRESSIVE TERRENO	-5.00	-4.16		-0.98		5.00	
PARZIALI TERRENO	0.84		3.18		5.98		
QUOTE TERRENO	240.19	239.88		239.84		239.53	
PROGRESSIVE PROGETTO			-2.57	-2.00	-1.50	-1.00	0.00
PARZIALI PROGETTO			0.57	0.50	0.50	1.00	
QUOTE PROGETTO			239.86	239.29	239.29	239.79	239.79

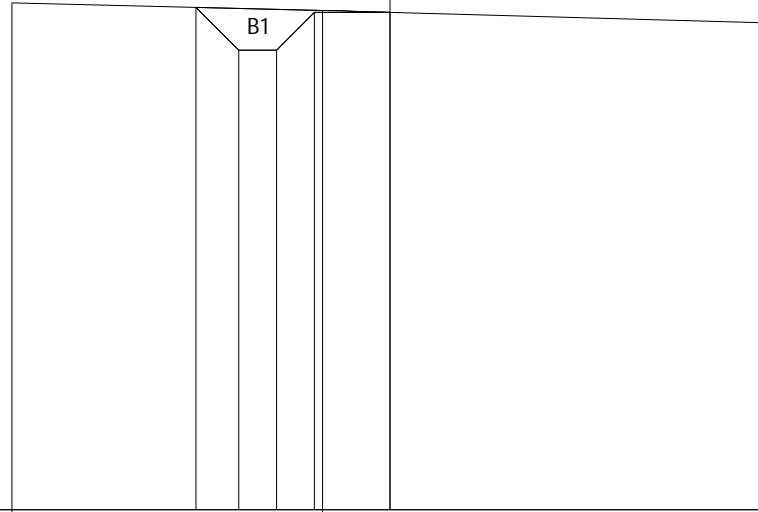
PROFILO CANALE TRAPEZIO N.10

SEZIONE 8

PROGRESSIVA 140.00

233

100
100



PROGRESSIVE TERRENO	-5.00	-0.89	5.00
PARZIALI TERRENO	4.11	5.89	
QUOTE TERRENO	239.70	239.60	239.44
PROGRESSIVE PROGETTO		-2.57 -2.00 -1.50 -1.00 0.00	
PARZIALI PROGETTO		0.57 0.50 0.50 1.00	
QUOTE PROGETTO		239.64 239.08 239.08 239.58 239.58	

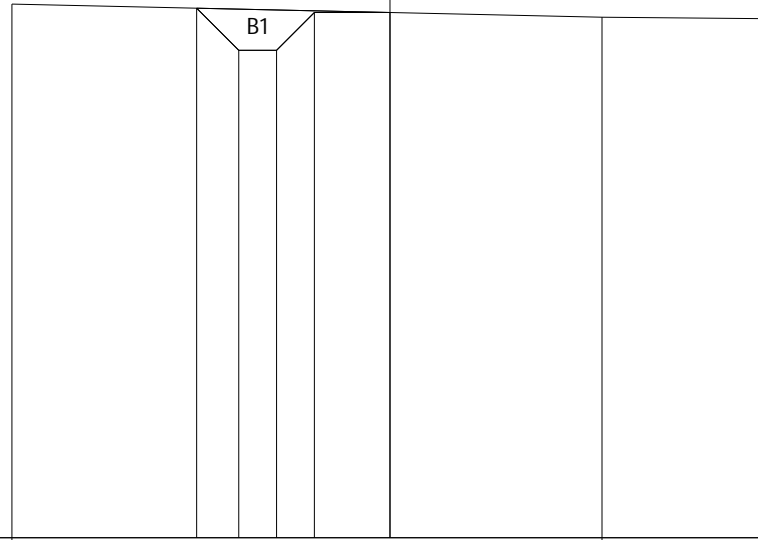
PROFILO CANALE TRAPEZIO N.10

SEZIONE 9

PROGRESSIVA 160.00

233

100
100



PROGRESSIVE
TERRENO

-5.00

2.80

5.00

PARZIALI
TERRENO

7.80

2.20

QUOTE
TERRENO

240.06

239.88

239.86

PROGRESSIVE
PROGETTO

-2.56

-2.00

-1.50

-1.00

0.00

PARZIALI
PROGETTO

0.56

0.50

0.50

1.00

QUOTE
PROGETTO

240.00

239.45

239.45

239.95

239.95

PROFILO CANALE TRAPEZIO N.10

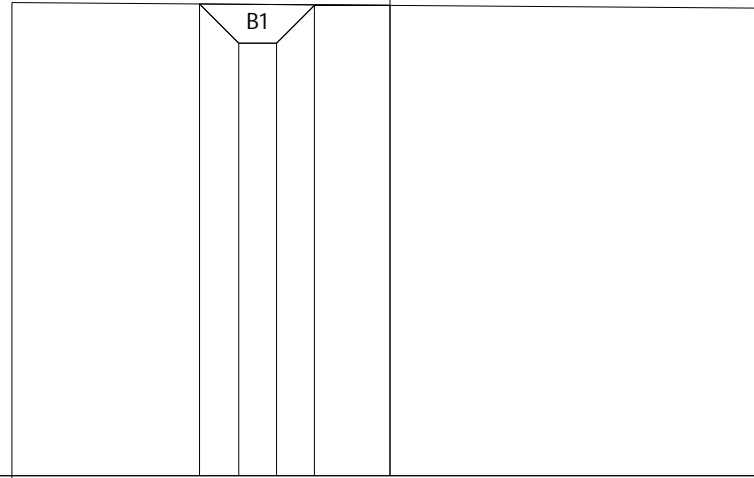
SEZIONE 10

PROGRESSIVA 180.00

234



100
100



PROGRESSIVE
TERRENO

-5.00

5.00

PARZIALI
TERRENO

10.00

QUOTE
TERRENO

240.26

240.18

PROGRESSIVE
PROGETTO

-2.52

-2.00

-1.50

-1.00

0.00

PARZIALI
PROGETTO

0.52

0.50

0.50

1.00

QUOTE
PROGETTO

240.24

239.72

239.72

240.22

240.22

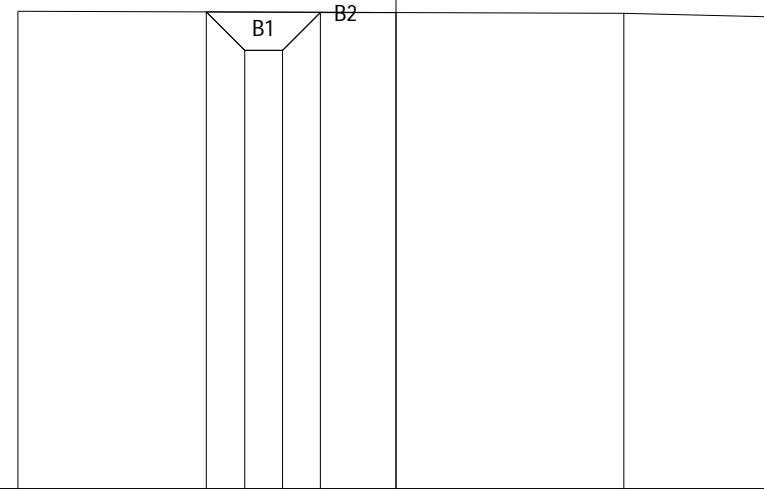
PROFILO CANALE TRAPEZIO N.10

SEZIONE 11

PROGRESSIVA 200.00

234

100
100



PROGRESSIVE TERRENO	-5.00	3.01	5.00			
PARZIALI TERRENO		8.01	1.99			
QUOTE TERRENO	240.32	240.29	240.24			
PROGRESSIVE PROGETTO		-2.51	-2.00	-1.50	-1.00	0.00
PARZIALI PROGETTO		0.51	0.50	0.50	1.00	
QUOTE PROGETTO		240.31	239.80	239.80	240.30	240.30

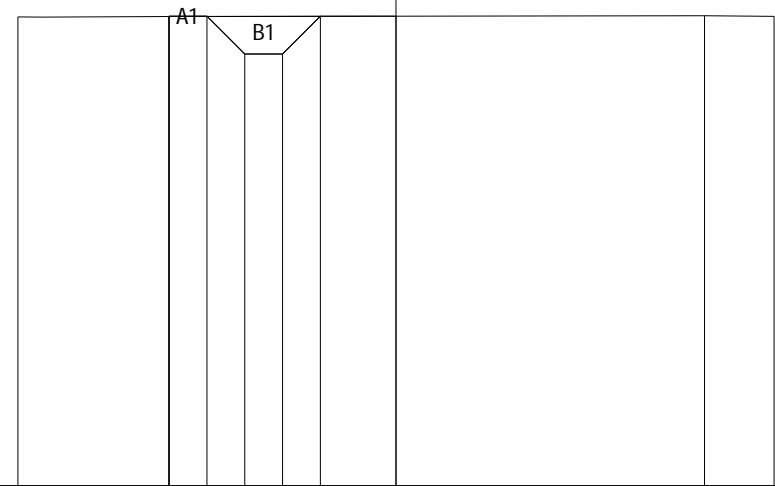
PROFILO CANALE TRAPEZIO N.10

SEZIONE 12

PROGRESSIVA 220.00

234

100
100



PROGRESSIVE TERRENO	-5.00	-3.00			4.08	5.00	
PARZIALI TERRENO		2.00		7.08	0.92		
QUOTE TERRENO	240.20	240.21			240.22	240.21	
PROGRESSIVE PROGETTO		-3.01	-2.50	-2.00	-1.50	-1.00	0.00
PARZIALI PROGETTO		0.51	0.50	0.50	0.50	1.00	
QUOTE PROGETTO		240.21	240.21	239.71	239.71	240.21	240.21

PROFILO CANALE TRAPEZIO N.10

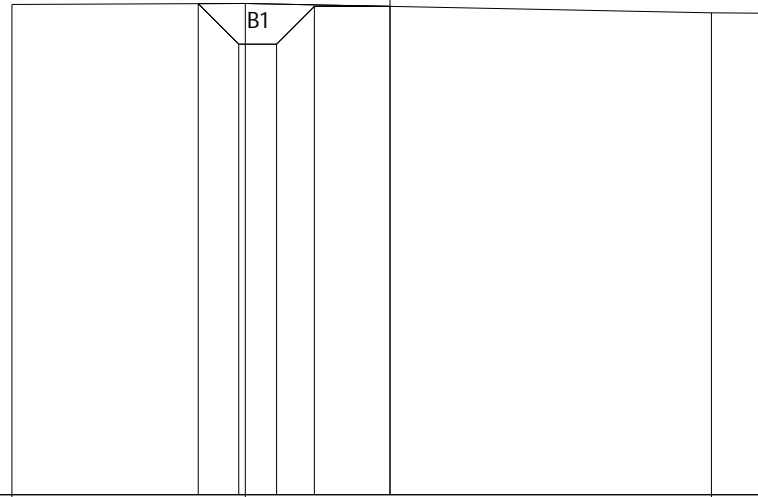
SEZIONE 13

PROGRESSIVA 240.00

234



100
100



PROGRESSIVE TERRENO	-5.00	-1.91	4.25	5.00		
PARZIALI TERRENO	3.09	6.16	0.75			
QUOTE TERRENO	240.48	240.50	240.37	240.37		
PROGRESSIVE PROGETTO		-2.54	-2.00	-1.50	-1.00	0.00
PARZIALI PROGETTO		0.54	0.50	0.50	1.00	
QUOTE PROGETTO		240.49	239.96	239.96	240.46	240.46

PROFILO CANALE TRAPEZIO N.10

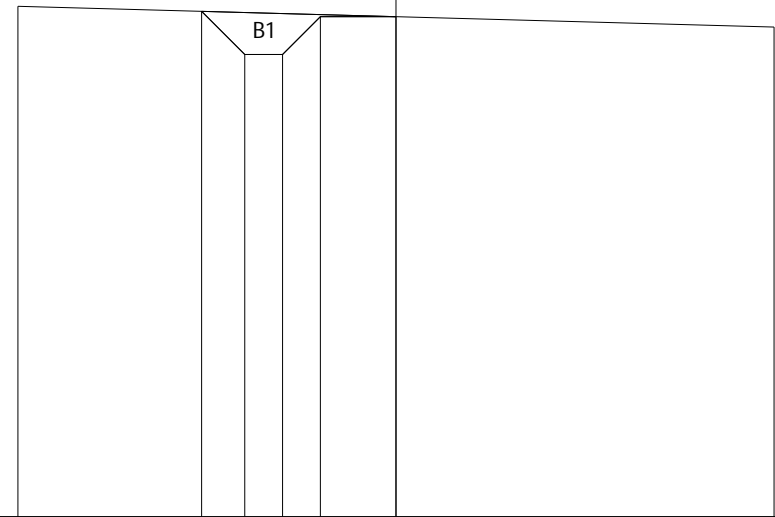
SEZIONE 14

PROGRESSIVA 260.00

234



100
100



PROGRESSIVE
TERRENO

-5.00

5.00

PARZIALI
TERRENO

10.00

QUOTE
TERRENO

240.75

240.48

PROGRESSIVE
PROGETTO

-2.57

-2.00

-1.50

-1.00

0.00

PARZIALI
PROGETTO

0.57

0.50

0.50

1.00

QUOTE
PROGETTO

240.68

240.11

240.11

240.61

240.61

PROFILO CANALE TRAPEZIO N.10

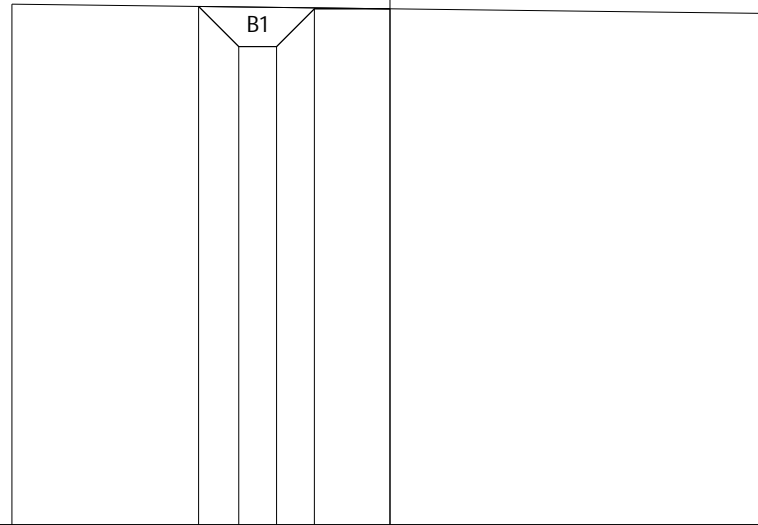
SEZIONE 15

PROGRESSIVA 280.00

234



100
100



PROGRESSIVE
TERRENO

-5.00

5.00

PARZIALI
TERRENO

10.00

QUOTE
TERRENO

240.89

240.76

PROGRESSIVE
PROGETTO

-2.53

-2.00

-1.50

-1.00

0.00

PARZIALI
PROGETTO

0.53

0.50

0.50

1.00

QUOTE
PROGETTO

240.85

240.32

240.32

240.82

240.82

PROFILO CANALE TRAPEZIO N.10

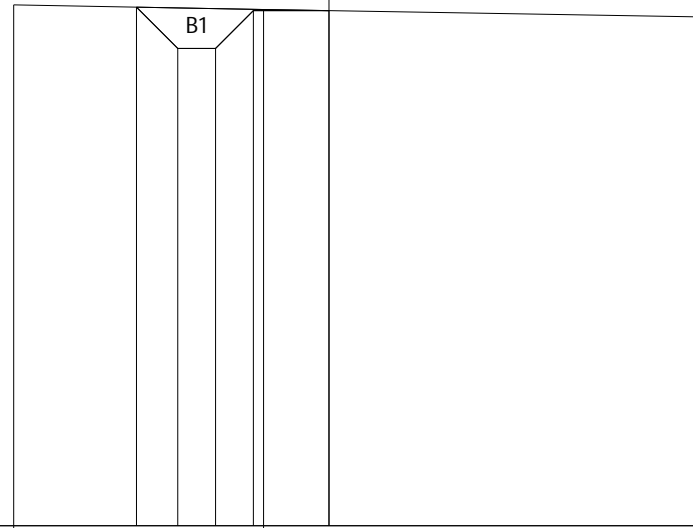
SEZIONE 16

PROGRESSIVA 300.00

234



100
100



PROGRESSIVE
TERRENO

-4.17

-0.87

5.00

PARZIALI
TERRENO

3.30

5.87

QUOTE
TERRENO

240.89

240.83

240.73

PROGRESSIVE
PROGETTO

-2.55

-2.00

-1.50

-1.00

0.00

PARZIALI
PROGETTO

0.55

0.50

0.50

1.00

QUOTE
PROGETTO

240.86

240.31

240.31

240.81

240.81

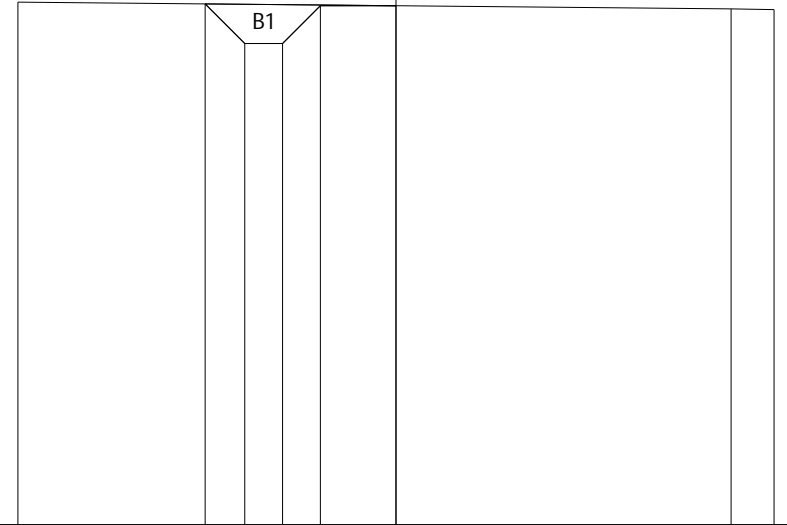
PROFILO CANALE TRAPEZIO N.10

SEZIONE 17

PROGRESSIVA 320.00

234

100
100



PROGRESSIVE TERRENO	-5.00					4.43	5.00
PARZIALI TERRENO				9.43		0.57	
QUOTE TERRENO	240.91					240.82	240.81
PROGRESSIVE PROGETTO			-2.52	-2.00	-1.50	-1.00	0.00
PARZIALI PROGETTO			0.52	0.50	0.50	1.00	
QUOTE PROGETTO			240.89	240.36	240.36	240.86	240.86

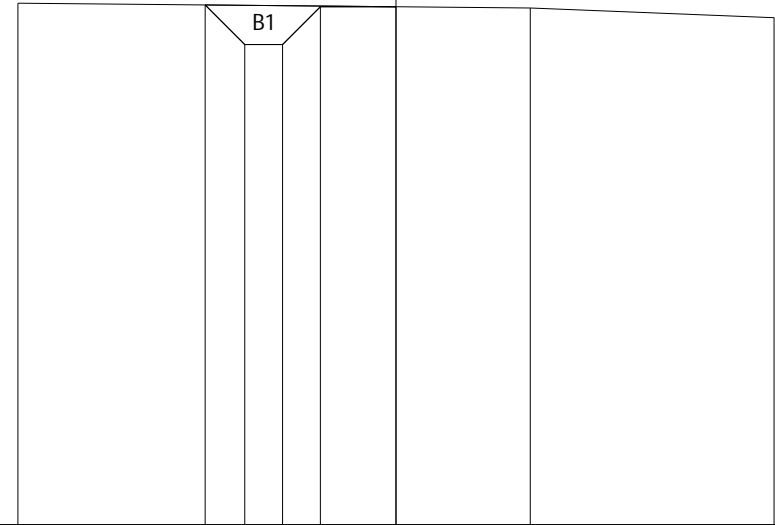
PROFILO CANALE TRAPEZIO N.10

SEZIONE 18

PROGRESSIVA 340.00

234

100
100



PROGRESSIVE
TERRENO

-5.00

1.78

5.00

PARZIALI
TERRENO

6.78

3.22

QUOTE
TERRENO

240.90

240.83

240.71

PROGRESSIVE
PROGETTO

-2.52

-2.00

-1.50

-1.00

0.00

PARZIALI
PROGETTO

0.52

0.50

0.50

1.00

QUOTE
PROGETTO

240.87

240.35

240.35

240.85

240.85

PROFILO CANALE TRAPEZIO N.10

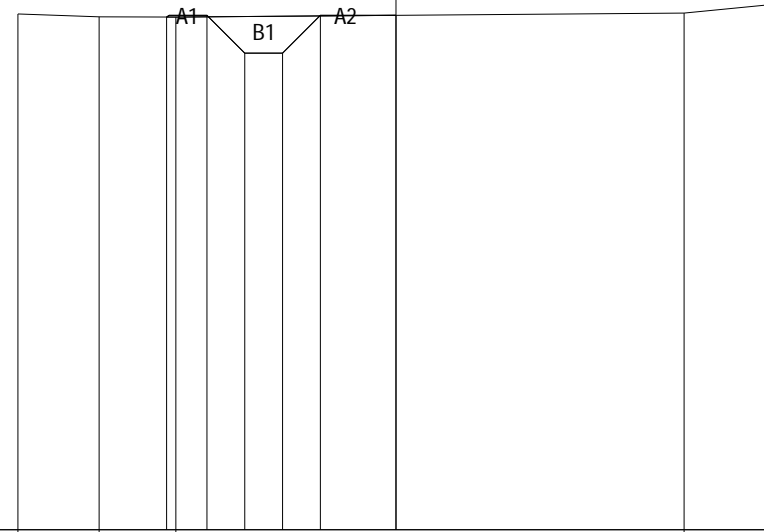
SEZIONE 19

PROGRESSIVA 360.00

234



100
100



PROGRESSIVE TERRENO	-5.00	-3.93	-2.91			3.81	5.00	
PARZIALI TERRENO		1.07	1.02		6.72		1.19	
QUOTE TERRENO	240.82	240.78	240.78			240.83	240.95	
PROGRESSIVE PROGETTO			-3.03	-2.50	-2.00	-1.50	-1.00	0.00
PARZIALI PROGETTO			0.53	0.50	0.50	0.50	1.00	
QUOTE PROGETTO			240.78	240.80	240.30	240.30	240.80	240.80

PROFILO CANALE TRAPEZIO N.10

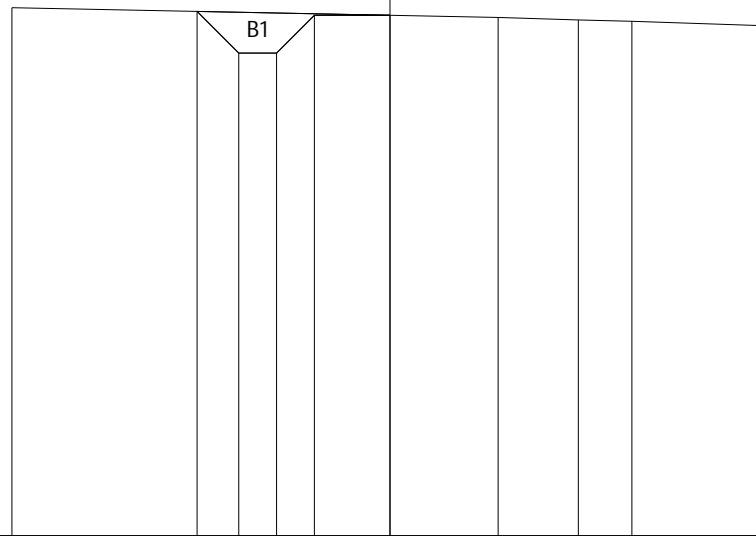
SEZIONE 20

PROGRESSIVA 380.00

234



100
100



PROGRESSIVE TERRENO	-5.00				1.43	2.49	3.20	5.00
PARZIALI TERRENO		6.43			1.06	0.71	1.80	
QUOTE TERRENO	240.98				240.85	240.82	240.80	240.74
PROGRESSIVE PROGETTO		-2.55	-2.00	-1.50	-1.00	0.00		
PARZIALI PROGETTO		0.55	0.50	0.50	1.00			
QUOTE PROGETTO		240.93	240.38	240.38	240.88	240.88		

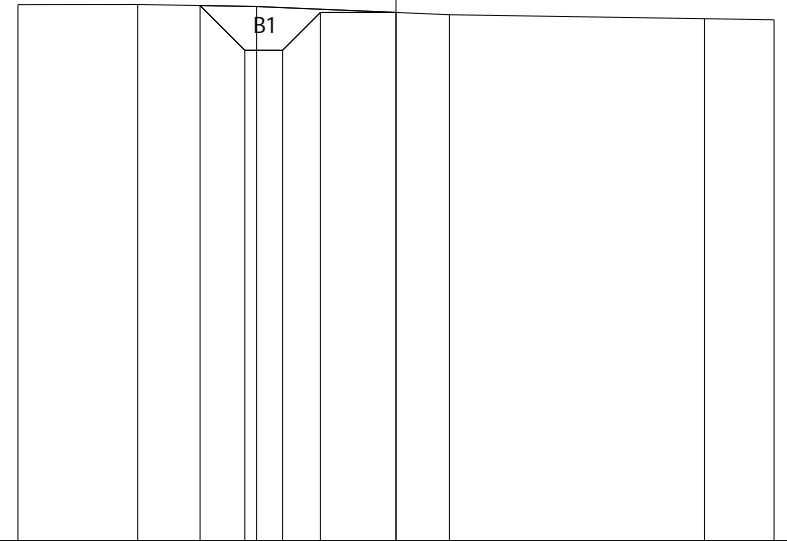
PROFILO CANALE TRAPEZIO N.10

SEZIONE 21

PROGRESSIVA 400.00

234

100
100



PROGRESSIVE TERRENO	-5.00	-3.42	-1.84	0.71	4.08	5.00	
PARZIALI TERRENO		1.58	1.58	2.55	3.37	0.92	
QUOTE TERRENO	241.09	241.09	241.07	240.96	240.90	240.89	
PROGRESSIVE PROGETTO			-2.59	-2.00	-1.50	-1.00	0.00
PARZIALI PROGETTO			0.59	0.50	0.50	1.00	
QUOTE PROGETTO			241.08	240.49	240.49	240.99	240.99

PROFILO CANALE TRAPEZIO N.10

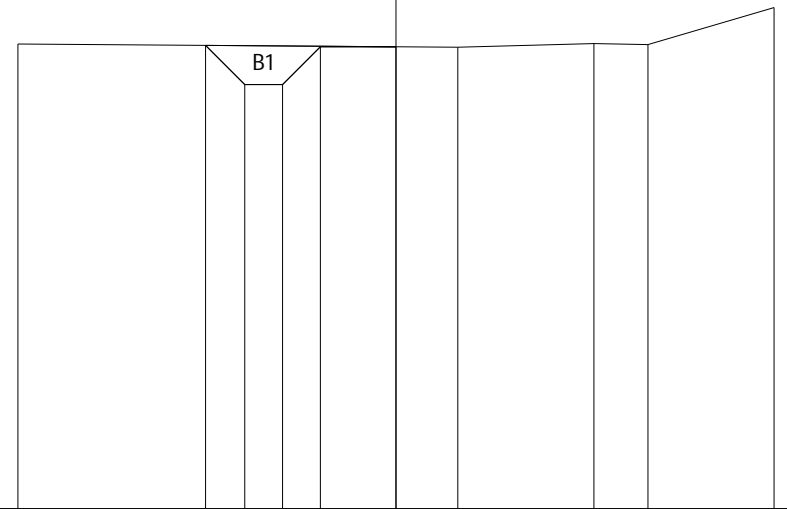
SEZIONE 22

PROGRESSIVA 420.00

235



100
100



PROGRESSIVE
TERRENO

-5.00 0.82 2.62 3.33 5.00

PARZIALI
TERRENO

5.82 1.80 0.71 1.67

QUOTE
TERRENO

241.15 241.10 241.15 241.14 241.63

PROGRESSIVE
PROGETTO

-2.52 -2.00 -1.50 -1.00 0.00

PARZIALI
PROGETTO

0.52 0.50 0.50 1.00

QUOTE
PROGETTO

241.13 240.61 240.61 241.11 241.11

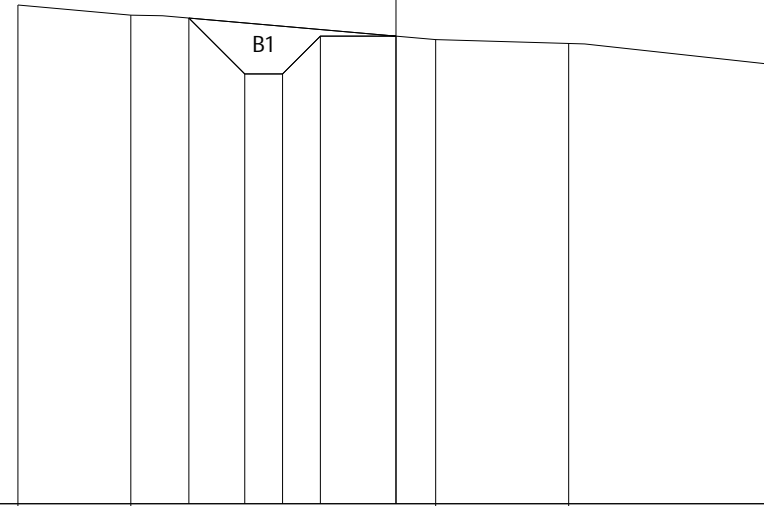
PROFILO CANALE TRAPEZIO N.10

SEZIONE 23

PROGRESSIVA 440.00

237

100
100



PROGRESSIVE TERRENO	-5.00	-3.51			0.52	2.28	5.00
PARZIALI TERRENO		1.49		4.03		1.76	2.72
QUOTE TERRENO	243.60	243.46			243.14	243.09	242.81
PROGRESSIVE PROGETTO			-2.74	-2.00	-1.50	-1.00	0.00
PARZIALI PROGETTO			0.74	0.50	0.50	1.00	
QUOTE PROGETTO			243.42	242.68	242.68	243.18	243.18

PROFILO CANALE TRAPEZIO N.10

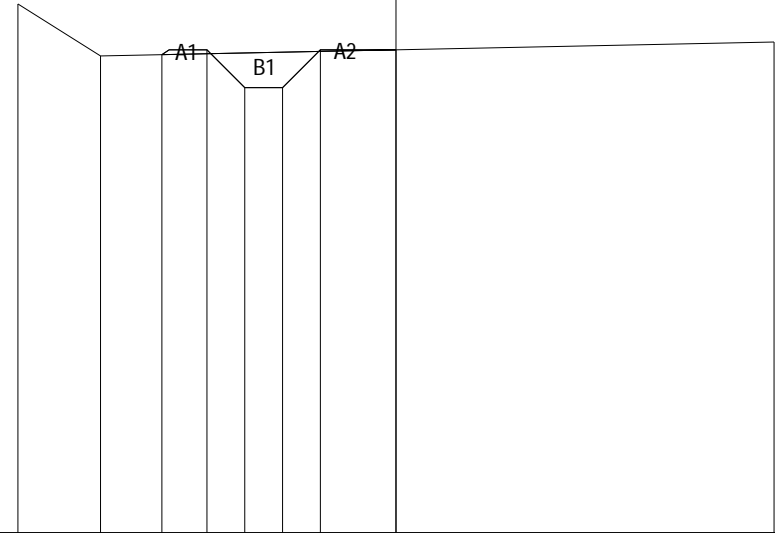
SEZIONE 24

PROGRESSIVA 460.00

235



100
100

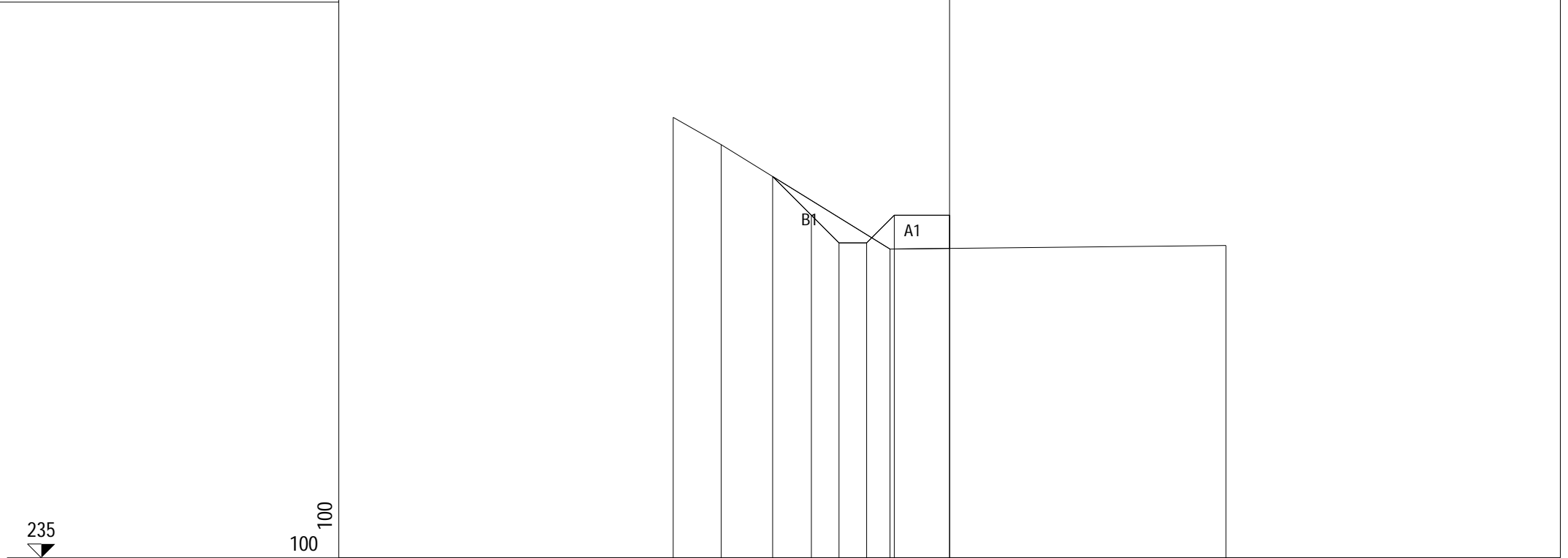


PROGRESSIVE TERRENO	-5.00	-3.91						5.00
PARZIALI TERRENO		1.09					8.91	
QUOTE TERRENO	241.99	241.31						241.49
PROGRESSIVE PROGETTO			-3.10	-2.50	-2.00	-1.50	-1.00	0.00
PARZIALI PROGETTO			0.60	0.50	0.50	0.50	1.00	
QUOTE PROGETTO			241.32	241.39	240.89	240.89	241.39	241.39

PROFILO CANALE TRAPEZIO N.10

SEZIONE 25

PROGRESSIVA 480.00



PROGRESSIVE TERRENO	-5.00	-4.13			-1.08		5.00	
PARZIALI TERRENO		0.87		3.05			6.08	
QUOTE TERRENO	242.97	242.47			240.58		240.65	
PROGRESSIVE PROGETTO			-3.20	-2.50	-2.00	-1.50	-1.00	0.00
PARZIALI PROGETTO			0.70	0.50	0.50	0.50	1.00	
QUOTE PROGETTO			241.90	241.20	240.70	240.70	241.20	241.20

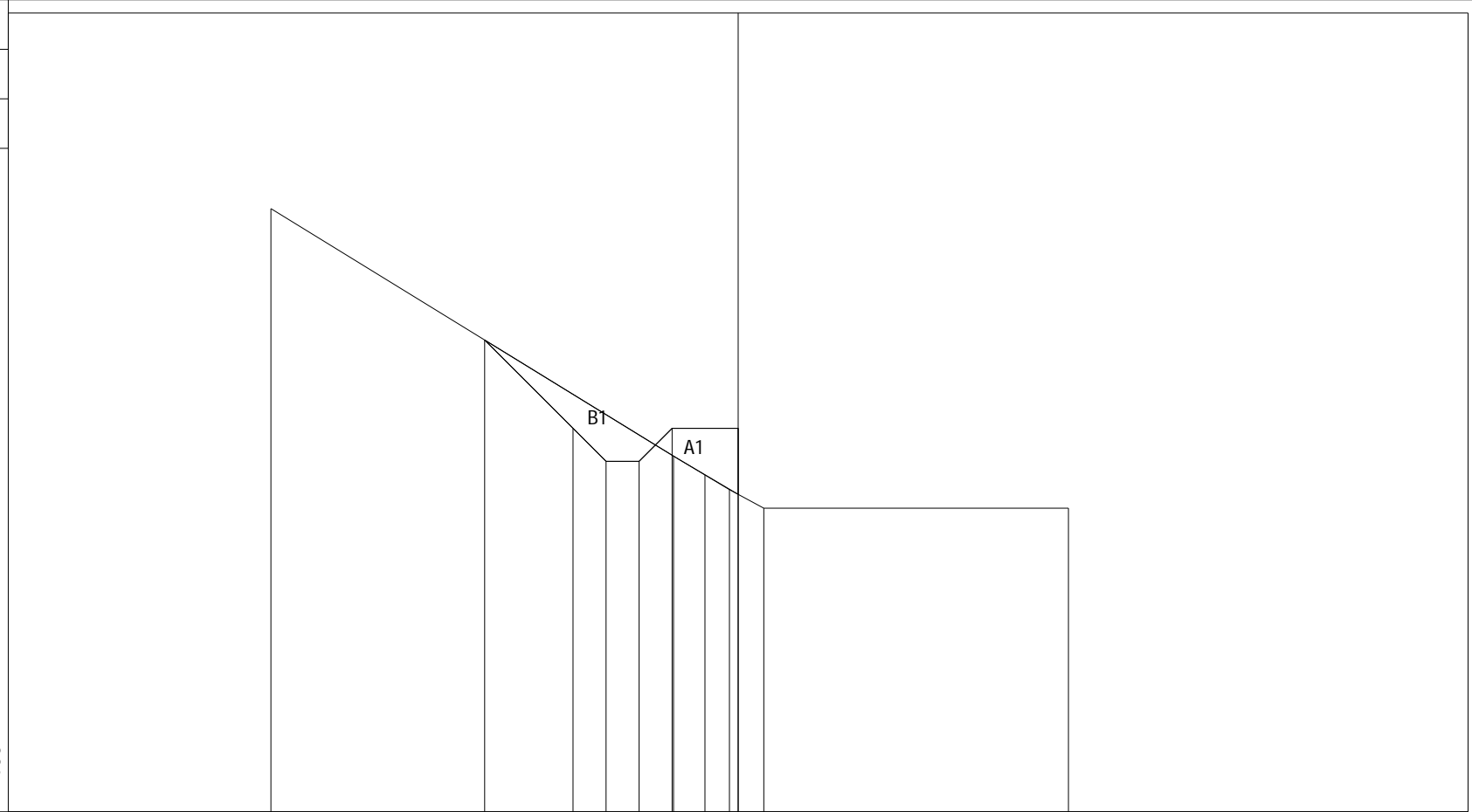
PROFILO CANALE TRAPEZIO N.10

SEZIONE 26

PROGRESSIVA 500.00

236

100
100



PROGRESSIVE TERRENO	-7.07					-0.98	-0.50	-0.13	0.39		5.00
PARZIALI TERRENO		6.09				0.48	0.37	0.52		4.61	
QUOTE TERRENO	245.14					241.39	241.10	240.88	240.60		240.60
PROGRESSIVE PROGETTO		-3.84						0.00			
PARZIALI PROGETTO		1.34	0.50	0.50	0.50	1.00					
QUOTE PROGETTO		243.15	241.81	241.31	241.31	241.81	241.81				

PROFILO CANALE TRAPEZIO N.10

SEZIONE 27

PROGRESSIVA 520.00

235

100
100

PROGRESSIVE
TERRENO

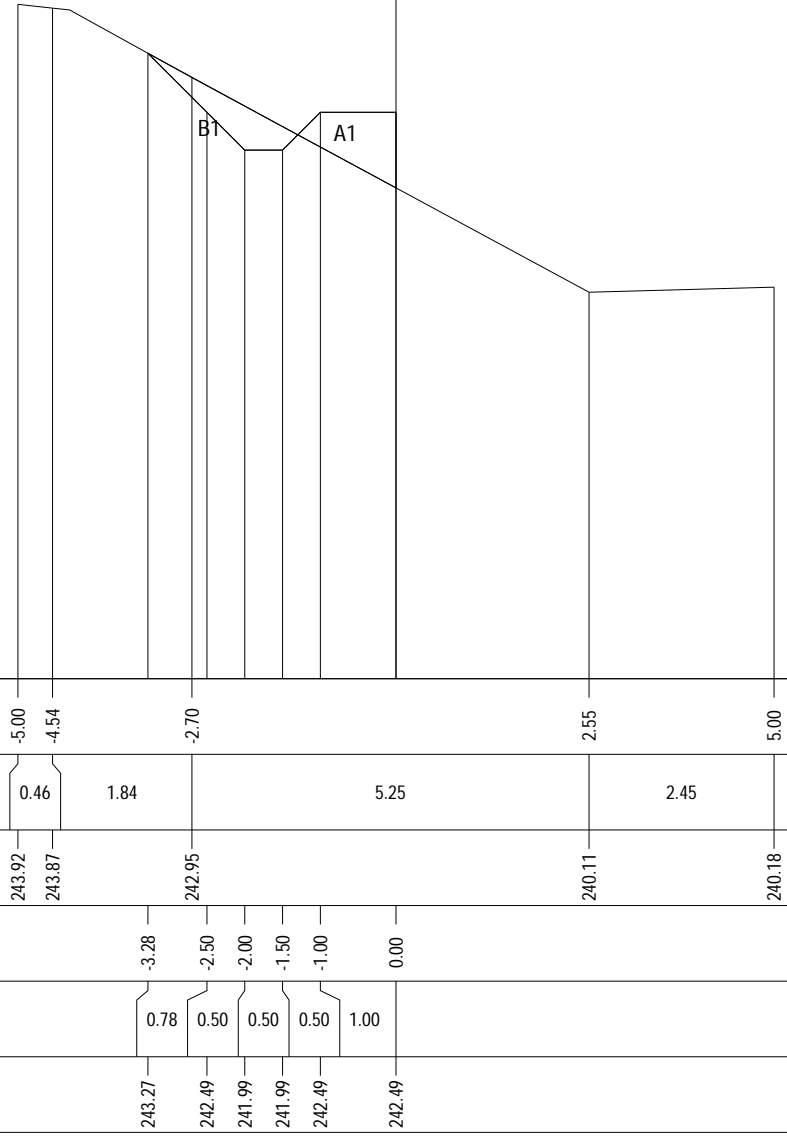
PARZIALI
TERRENO

QUOTE
TERRENO

PROGRESSIVE
PROGETTO

PARZIALI
PROGETTO

QUOTE
PROGETTO



PROFILO CANALE TRAPEZIO N.10

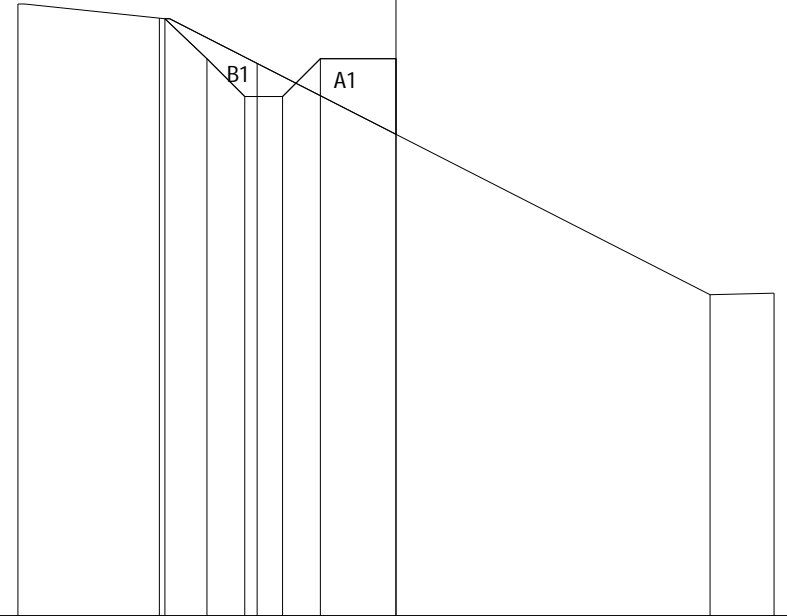
SEZIONE 28

PROGRESSIVA 540.00

236



100
100



PROGRESSIVE TERRENO	-5.00	-3.13	-1.84		4.15	5.00	
PARZIALI TERRENO		1.87	1.29		5.99	0.85	
QUOTE TERRENO	244.09	243.90	243.31		240.25	240.27	
PROGRESSIVE PROGETTO		-3.06	-2.50	-2.00	-1.50	-1.00	0.00
PARZIALI PROGETTO		0.56	0.50	0.50	0.50	1.00	
QUOTE PROGETTO		243.90	243.37	242.87	242.87	243.37	243.37

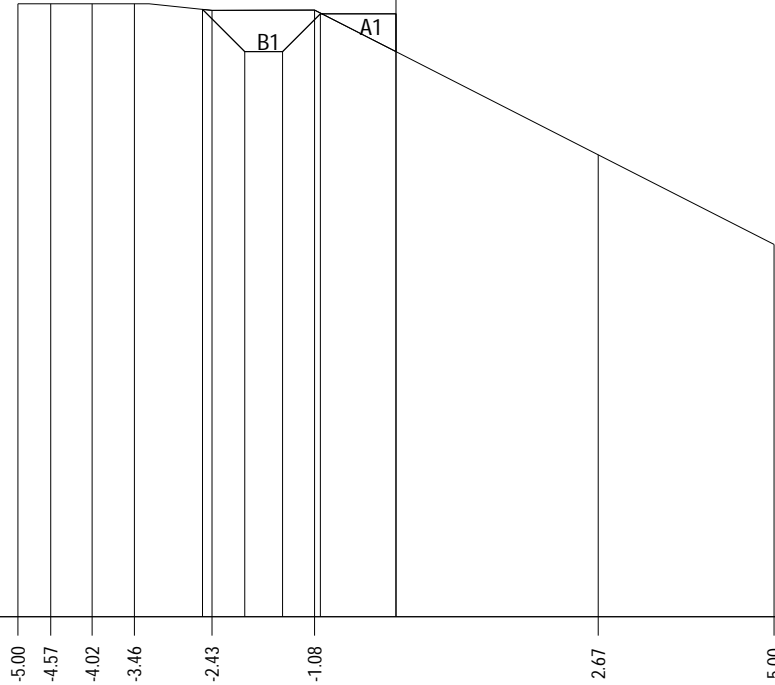
PROFILO CANALE TRAPEZIO N.10

SEZIONE 29

PROGRESSIVA 560.00

236

100
100



PROGRESSIVE TERRENO	-5.00	-4.57	-4.02	-3.46	-2.43	-1.08		2.67	5.00
PARZIALI TERRENO		0.43	0.55	0.56	1.03	1.35	3.75	2.33	
QUOTE TERRENO	244.11	244.11	244.11	244.11	244.02	244.02	242.11	240.92	
PROGRESSIVE PROGETTO					-2.56	-2.00	-1.50	-1.00	0.00
PARZIALI PROGETTO					0.56	0.50	0.50	1.00	
QUOTE PROGETTO					244.03	243.47	243.47	243.97	243.97

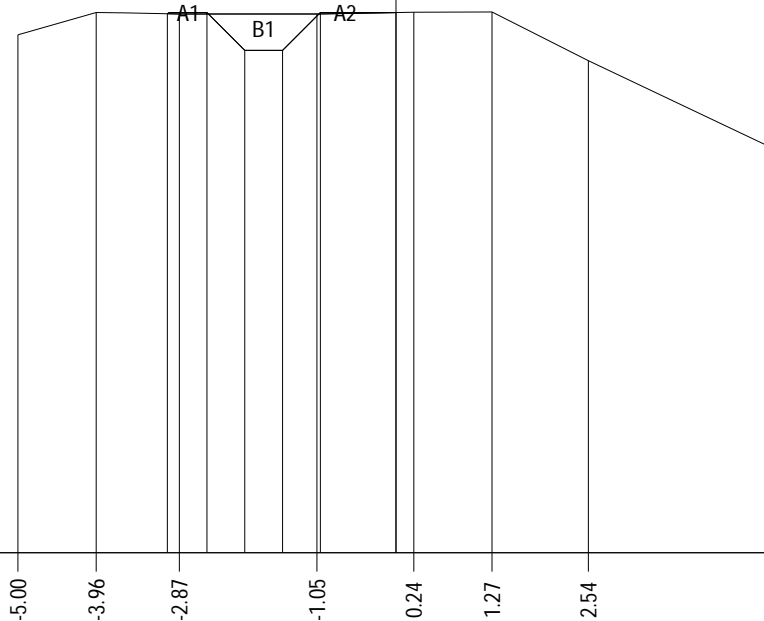
PROFILO CANALE TRAPEZIO N.10

SEZIONE 30

PROGRESSIVA 580.00

237

100
100



PROGRESSIVE TERRENO	-5.00	-3.96	-2.87	-1.05	0.24	1.27	2.54	5.00
PARZIALI TERRENO		1.04	1.09	1.82	1.29	1.03	1.27	2.46
QUOTE TERRENO	243.85	244.15	244.13	244.13	244.15	244.15	243.51	242.34
PROGRESSIVE PROGETTO			-3.02	-2.50	-2.00	-1.50	-1.00	0.00
PARZIALI PROGETTO			0.52	0.50	0.50	0.50	1.00	
QUOTE PROGETTO			244.13	244.14	243.64	243.64	244.14	244.14

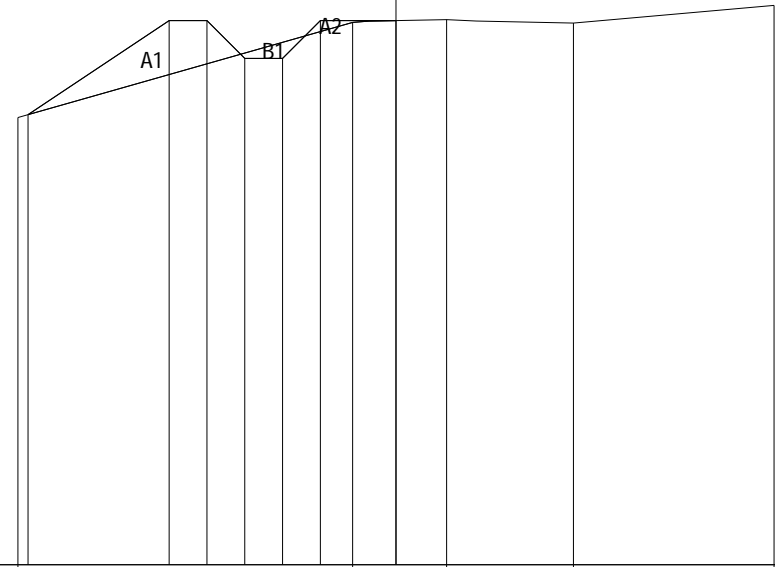
PROFILO CANALE TRAPEZIO N.10

SEZIONE 31

PROGRESSIVA 600.00

237

100
100



PROGRESSIVE TERRENO	-5.00					-0.57	0.67	2.35	5.00
PARZIALI TERRENO		4.43				1.24	1.68	2.65	
QUOTE TERRENO	242.91					244.17	244.21	244.16	244.40
PROGRESSIVE PROGETTO	-4.87	-3.00	-2.50	-2.00	-1.50	-1.00	0.00		
PARZIALI PROGETTO		1.87	0.50	0.50	0.50	0.50	1.00		
QUOTE PROGETTO	242.95	244.20	244.20	243.70	243.70	244.20	244.20		

PROFILO CANALE TRAPEZIO N.10

SEZIONE 32

PROGRESSIVA 620.00

237

100
100

PROGRESSIVE
TERRENO

-7.19 -0.96 2.48 3.48 4.94 5.00

PARZIALI
TERRENO

6.23 3.44 1.00 1.46 0.06

QUOTE
TERRENO

241.55 243.69 244.77 244.87 244.98 244.99

PROGRESSIVE
PROGETTO

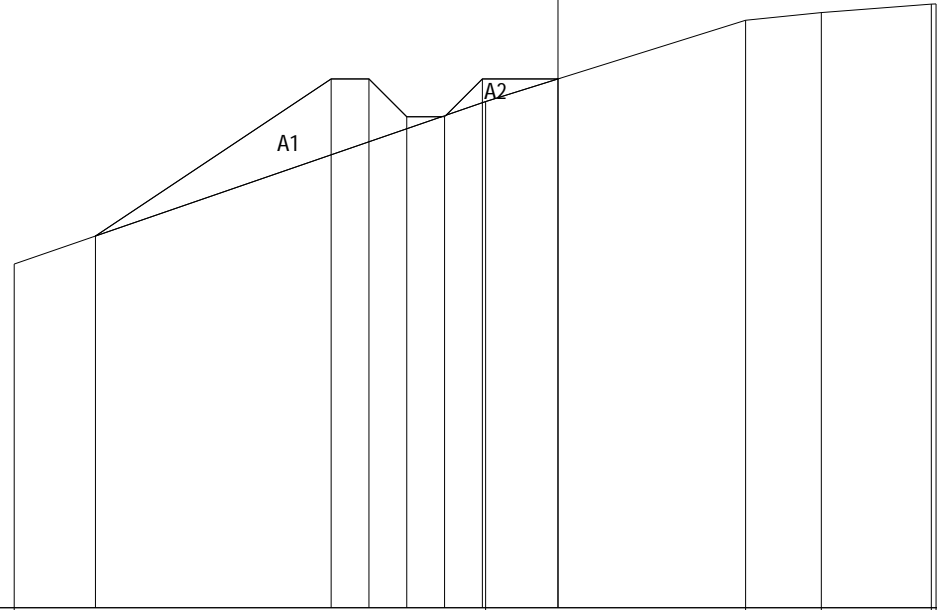
-6.12 -3.00 -2.50 -2.00 -1.50 -1.00 0.00

PARZIALI
PROGETTO

3.12 0.50 0.50 0.50 0.50 1.00

QUOTE
PROGETTO

241.92 243.99 243.99 243.49 243.49 243.99 243.99

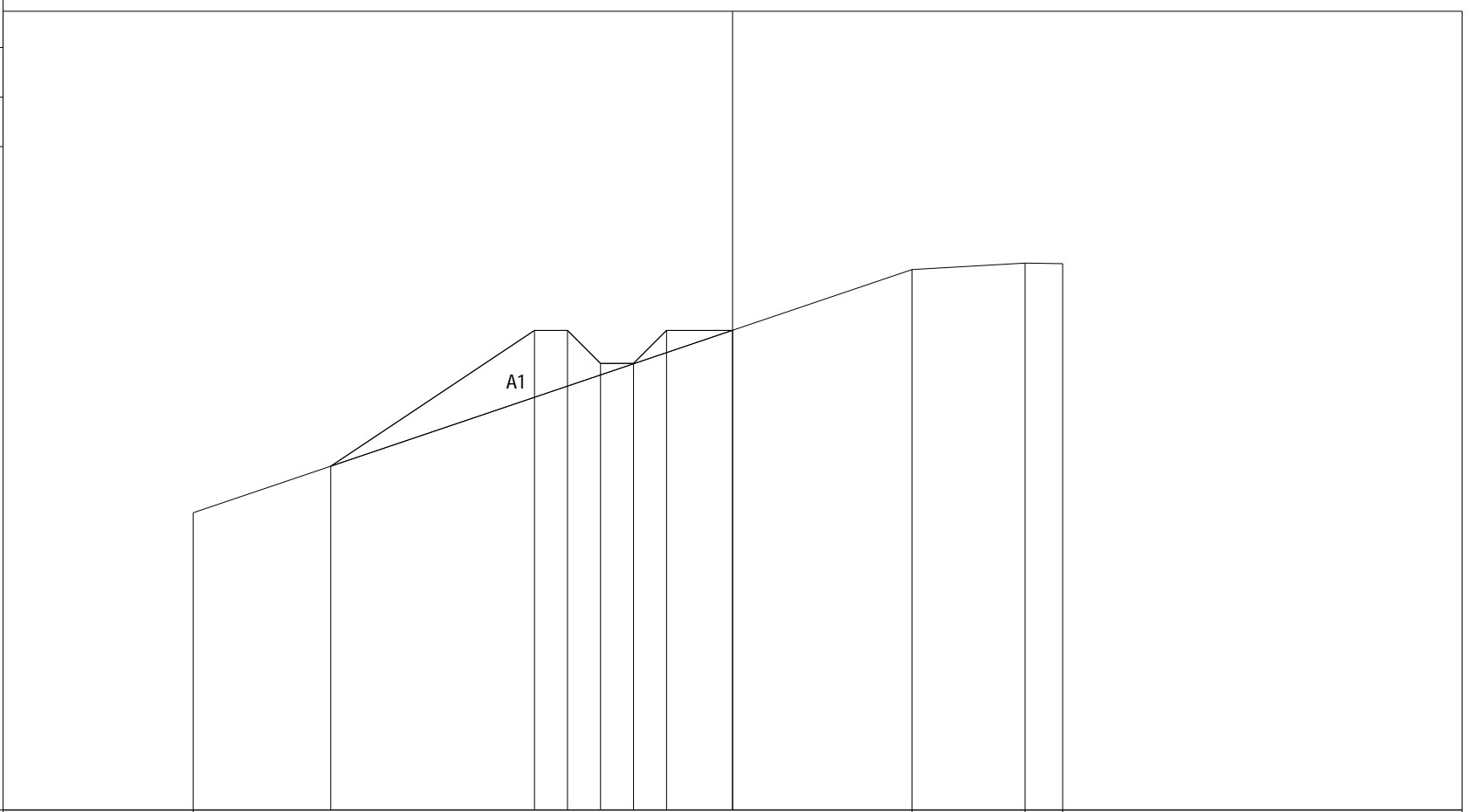


PROFILO CANALE TRAPEZIO N.10

SEZIONE 33

PROGRESSIVA 640.00

237
100 100



PROGRESSIVE TERRENO	-8.17							2.72	4.43	5.00
PARZIALI TERRENO			10.89					1.71	0.57	
QUOTE TERRENO	241.50							245.19	245.29	245.28
PROGRESSIVE PROGETTO		-6.09		-3.00	-2.50	-2.00	-1.50	-1.00	0.00	
PARZIALI PROGETTO			3.09	0.50	0.50	0.50	0.50	1.00		
QUOTE PROGETTO	242.21			244.27	244.27	243.77	243.77	244.27	244.27	

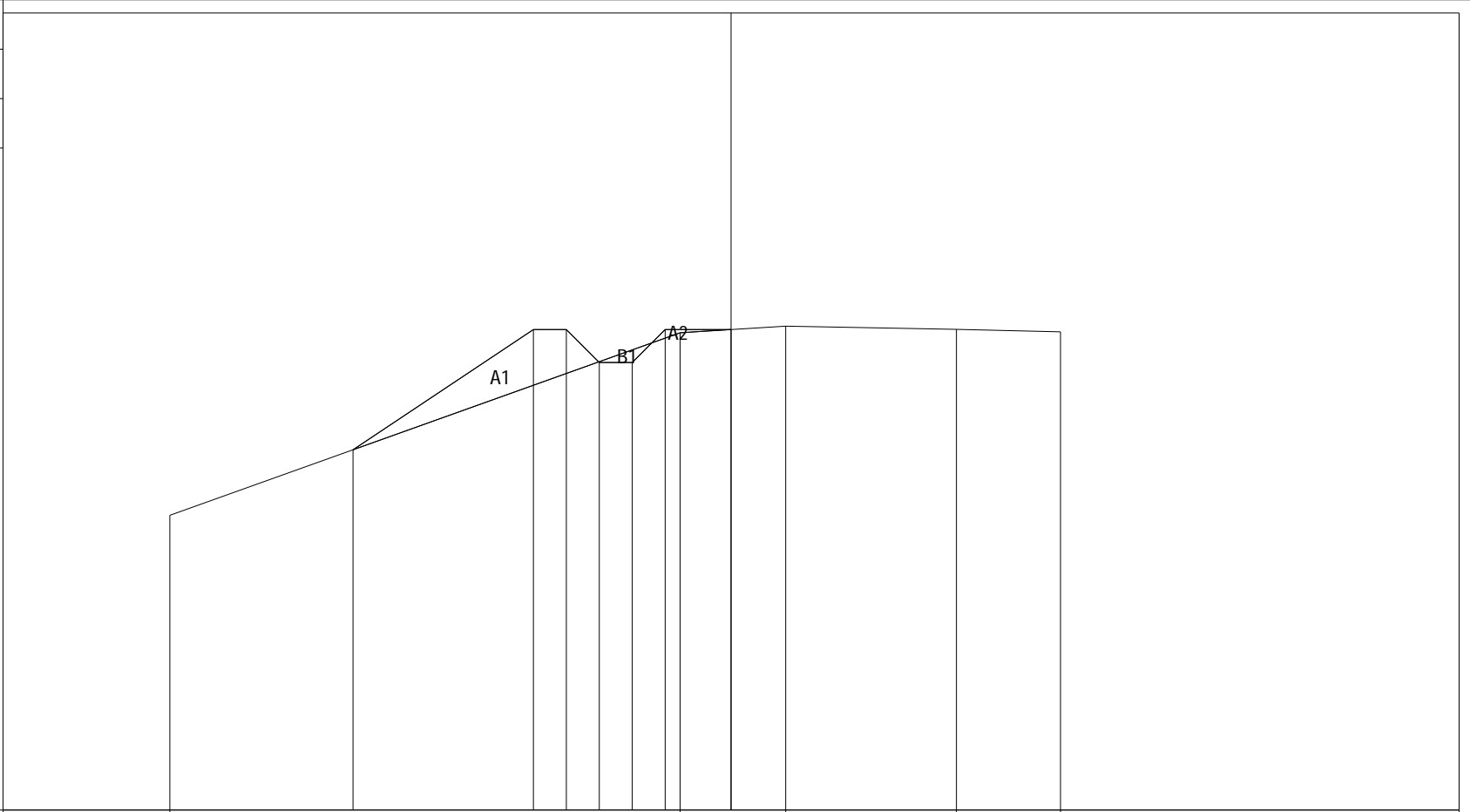
PROFILO CANALE TRAPEZIO N.10

SEZIONE 34

PROGRESSIVA 660.00

238
▼

100
100



PROGRESSIVE TERRENO	-8.52				-0.77	0.83		3.42	5.00
PARZIALI TERRENO		7.75			1.60	2.59		1.58	
QUOTE TERRENO	242.47				245.24	245.35		245.30	245.26
PROGRESSIVE PROGETTO		-5.74		-3.00	-2.50	-2.00	-1.50	-1.00	0.00
PARZIALI PROGETTO		2.74		0.50	0.50	0.50	0.50	1.00	
QUOTE PROGETTO		243.47		245.29	245.29	244.79	244.79	245.29	245.29

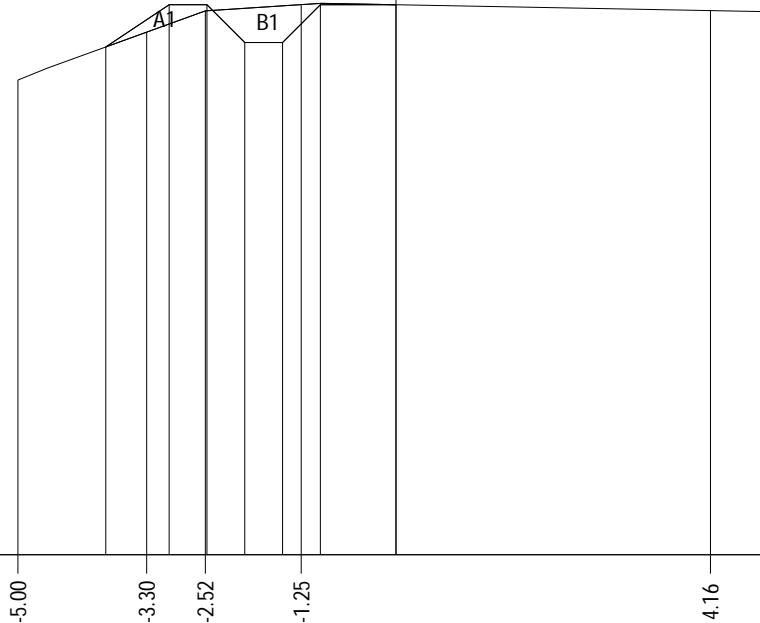
PROFILO CANALE TRAPEZIO N.10

SEZIONE 35

PROGRESSIVA 680.00

238

100
100



PROGRESSIVE TERRENO	-5.00	-3.30	-2.52	-1.25		4.16	5.00	
PARZIALI TERRENO		1.70	0.78	1.27		5.41	0.84	
QUOTE TERRENO	244.28	244.91	245.19	245.28		245.20	245.18	
PROGRESSIVE PROGETTO		-3.84	-3.00	-2.50	-2.00	-1.50	-1.00	0.00
PARZIALI PROGETTO		0.84	0.50	0.50	0.50	0.50	1.00	
QUOTE PROGETTO		244.72	245.27	245.27	244.77	244.77	245.27	245.27

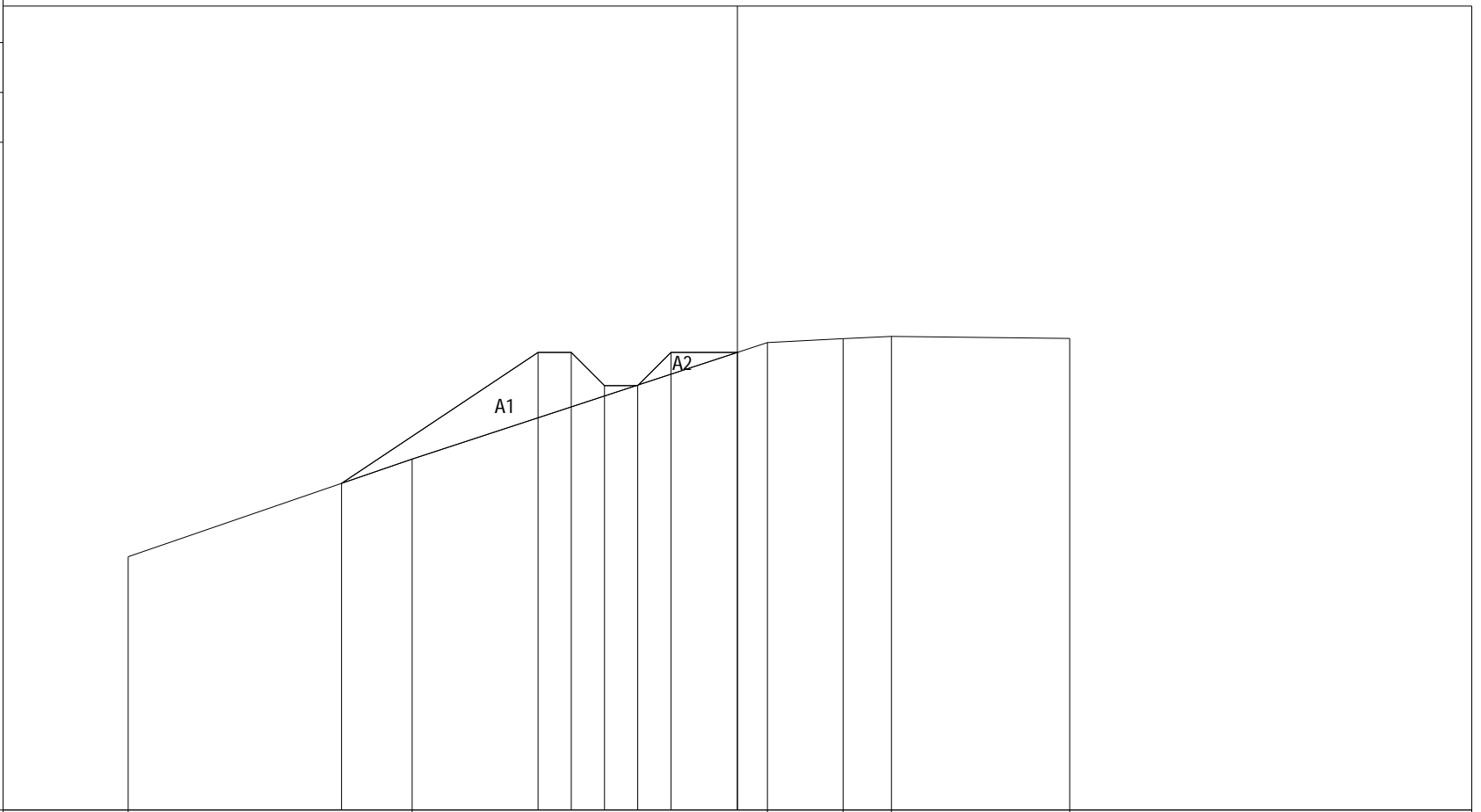
PROFILO CANALE TRAPEZIO N.10

SEZIONE 36

PROGRESSIVA 700.00

238

 100 100



PROGRESSIVE TERRENO	-9.17		-4.89				0.45	1.59	2.32		5.00
PARZIALI TERRENO		4.28			5.34			1.14	0.73	2.68	
QUOTE TERRENO	241.81		243.28				245.04	245.09	245.13		245.10
PROGRESSIVE PROGETTO		-5.96			-3.00	-2.50	-2.00	-1.50	-1.00		0.00
PARZIALI PROGETTO			2.96		0.50	0.50	0.50	0.50	1.00		
QUOTE PROGETTO		242.92			244.89	244.89	244.39	244.39	244.89		244.89

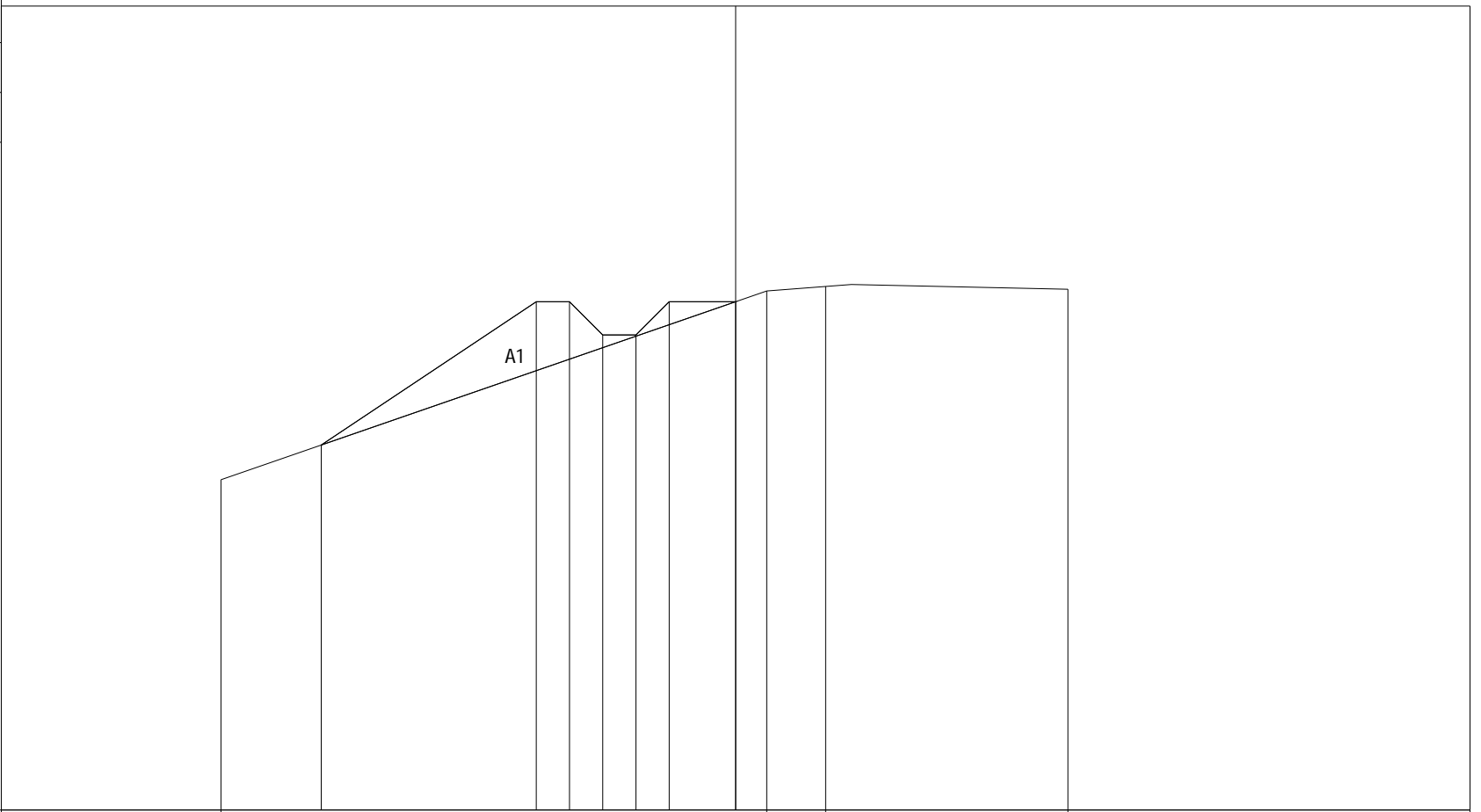
PROFILO CANALE TRAPEZIO N.10

SEZIONE 37

PROGRESSIVA 720.00

237

 100 100



PROGRESSIVE TERRENO	-7.74					0.47	1.35	5.00	
PARZIALI TERRENO			8.21			0.88	3.65		
QUOTE TERRENO	241.97					244.81	244.88	244.84	
PROGRESSIVE PROGETTO		-6.24		-3.00	-2.50	-2.00	-1.50	-1.00	0.00
PARZIALI PROGETTO			3.24	0.50	0.50	0.50	0.50	1.00	
QUOTE PROGETTO	242.49			244.65	244.65	244.15	244.15	244.65	244.65

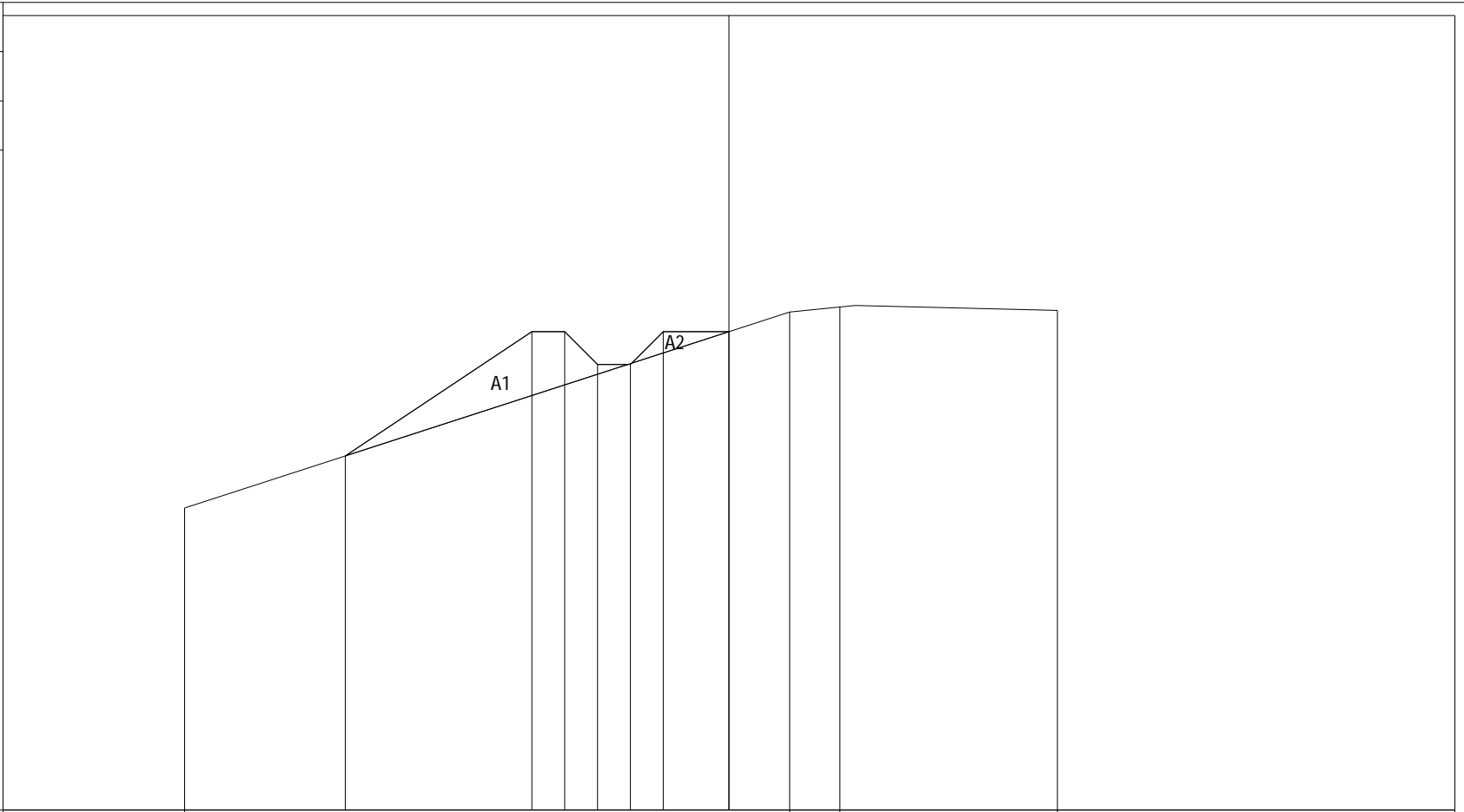
PROFILO CANALE TRAPEZIO N.10

SEZIONE 38

PROGRESSIVA 737.13

237

100
100



PROGRESSIVE TERRENO	-8.29						0.92	1.69		5.00
PARZIALI TERRENO			9.21				0.77	3.31		
QUOTE TERRENO	241.60						244.58	244.66		244.61
PROGRESSIVE PROGETTO		-5.84		-3.00	-2.50	-2.00	-1.50	-1.00	0.00	
PARZIALI PROGETTO			2.84	0.50	0.50	0.50	0.50	1.00		
QUOTE PROGETTO		242.39		244.29	244.29	243.79	243.79	244.29	244.29	