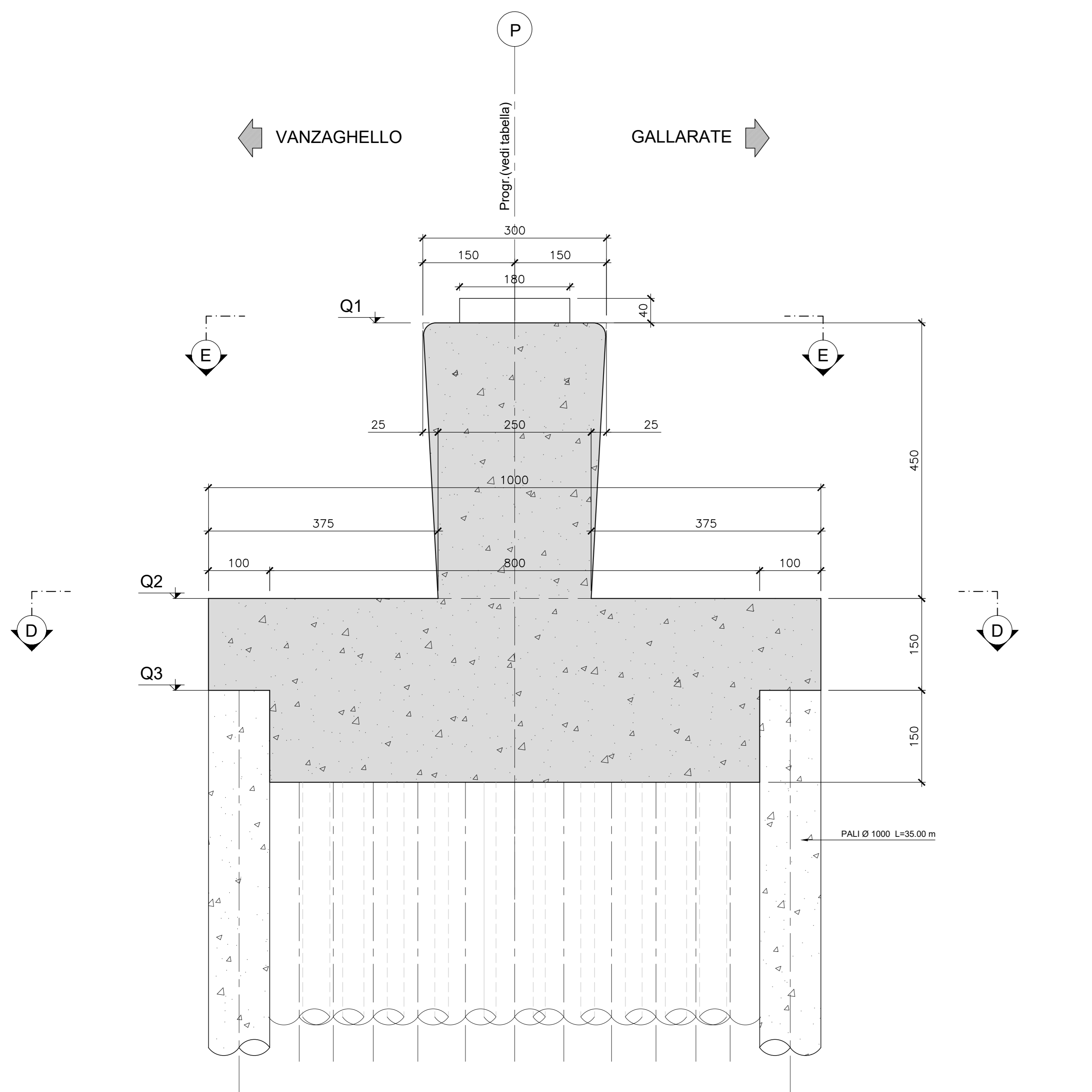
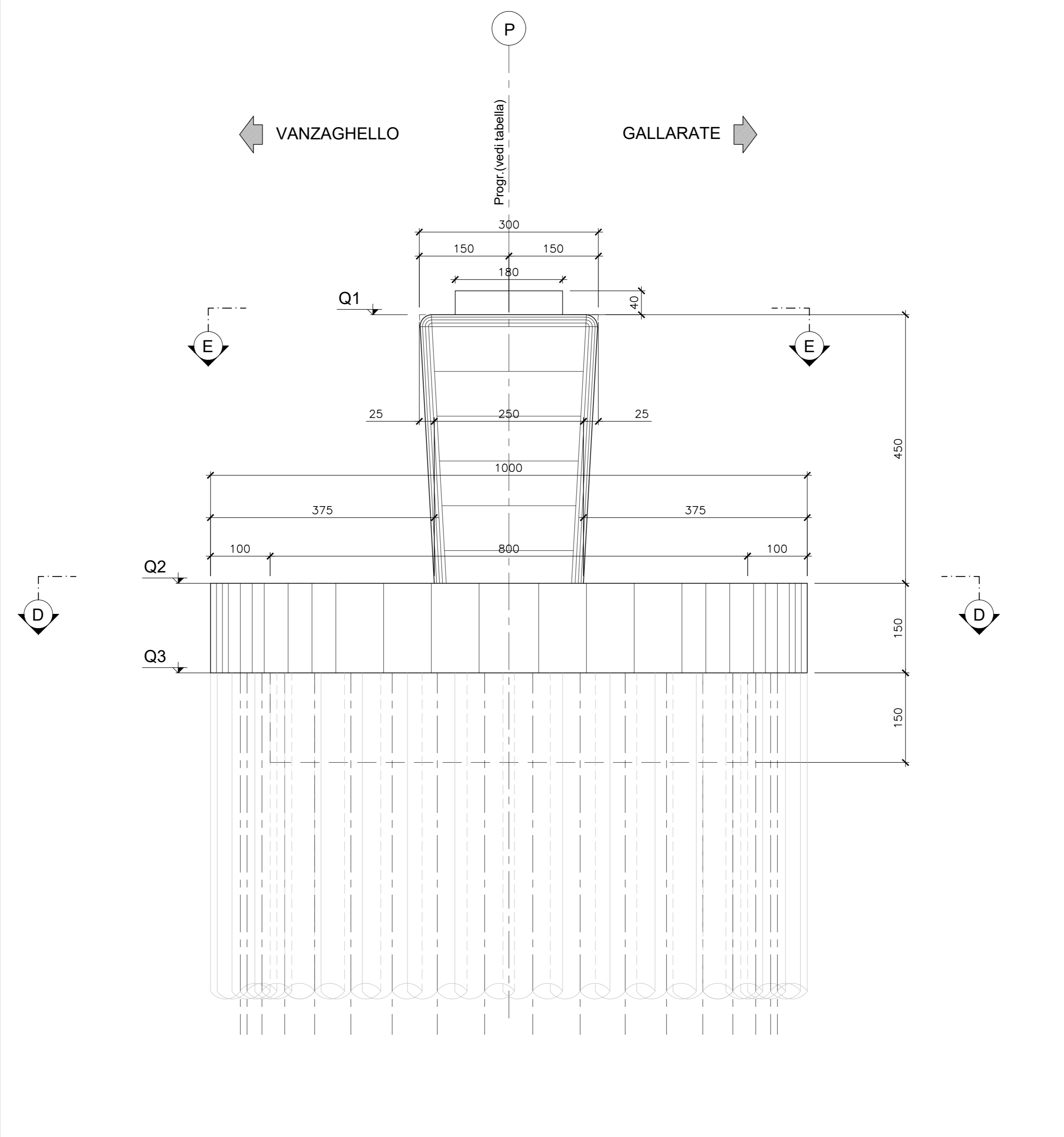


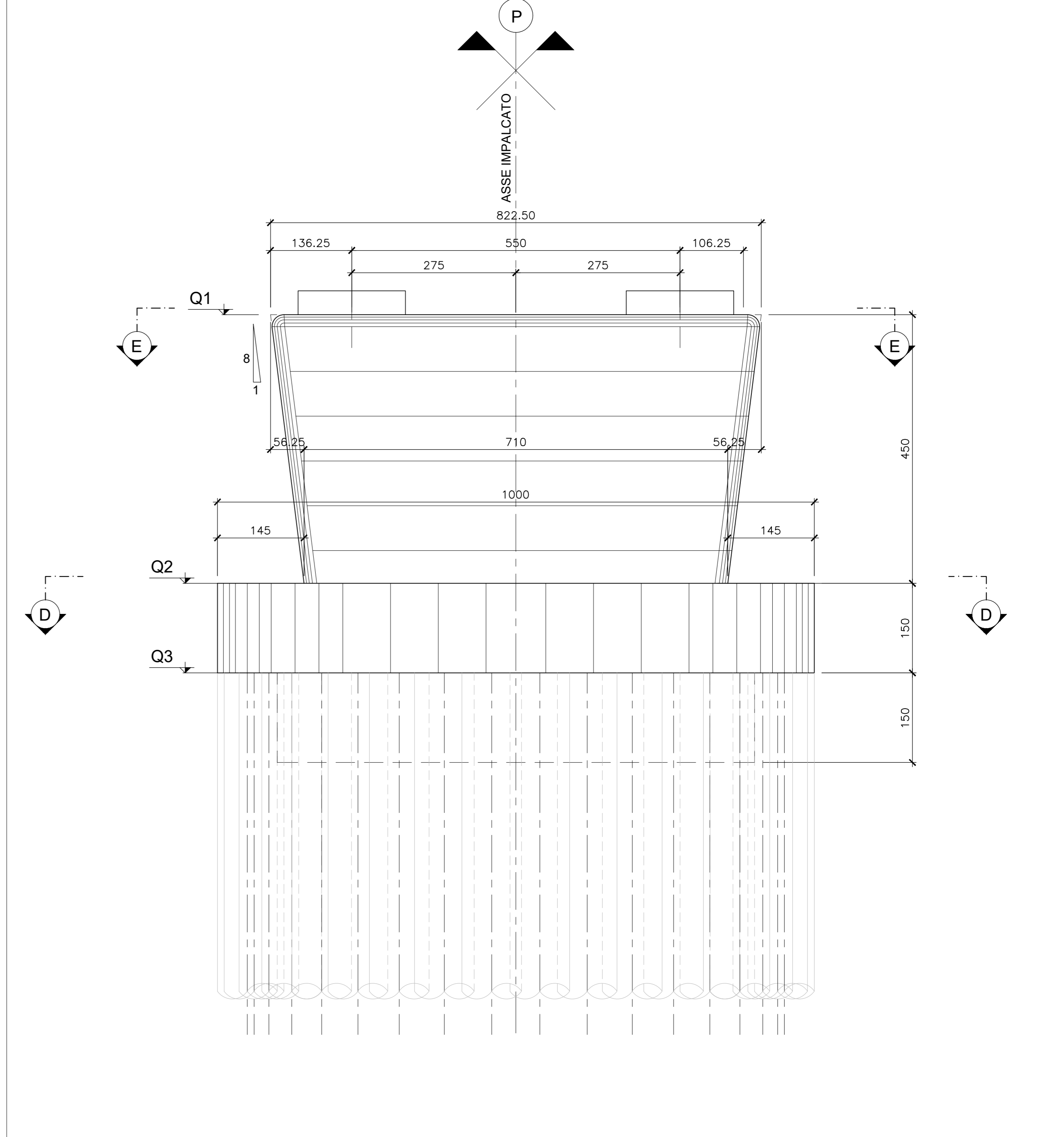
SEZIONE LONGITUDINALE B-B  
SCALA 1:50



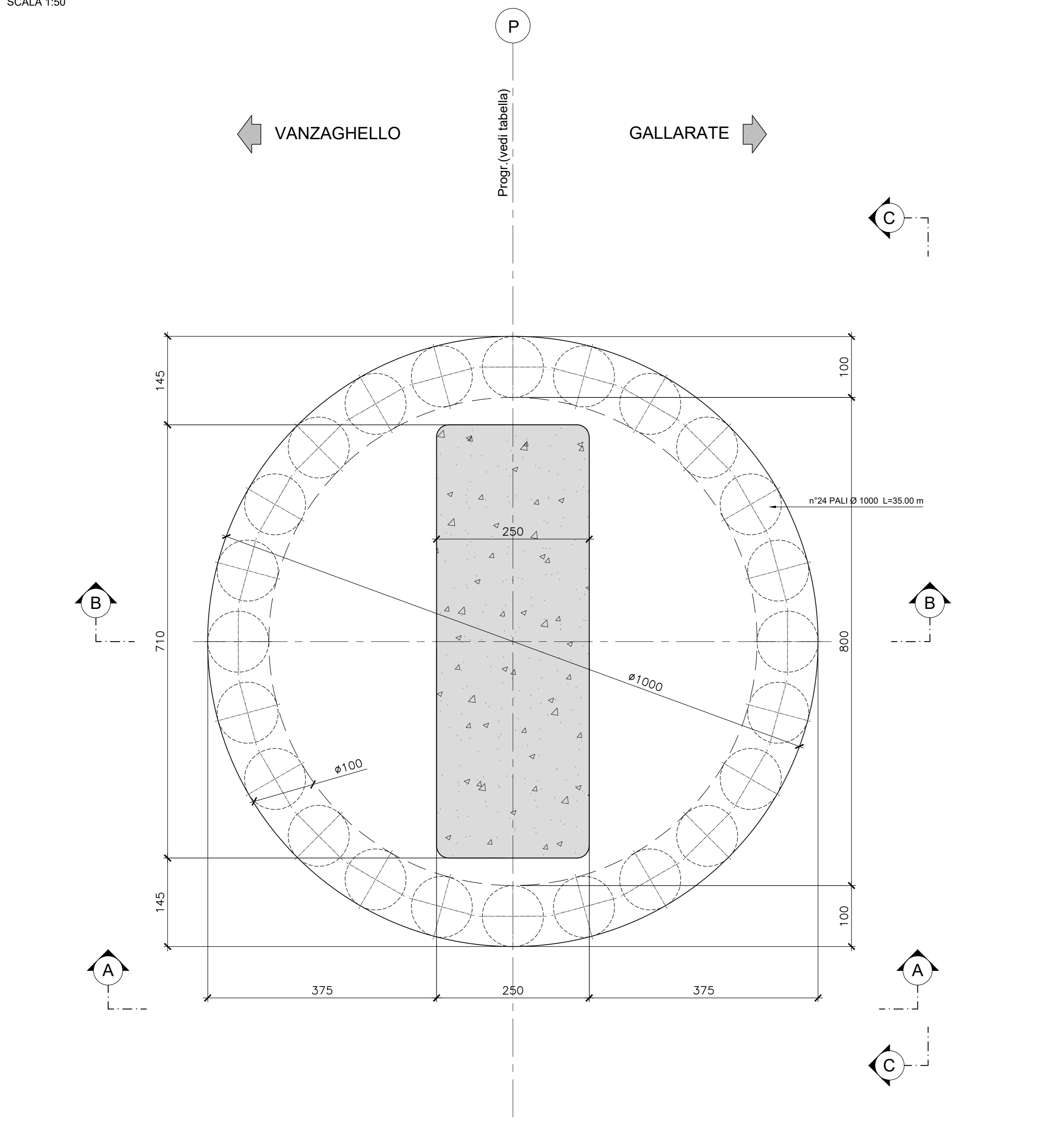
VISTA A-A  
SCALA 1:50



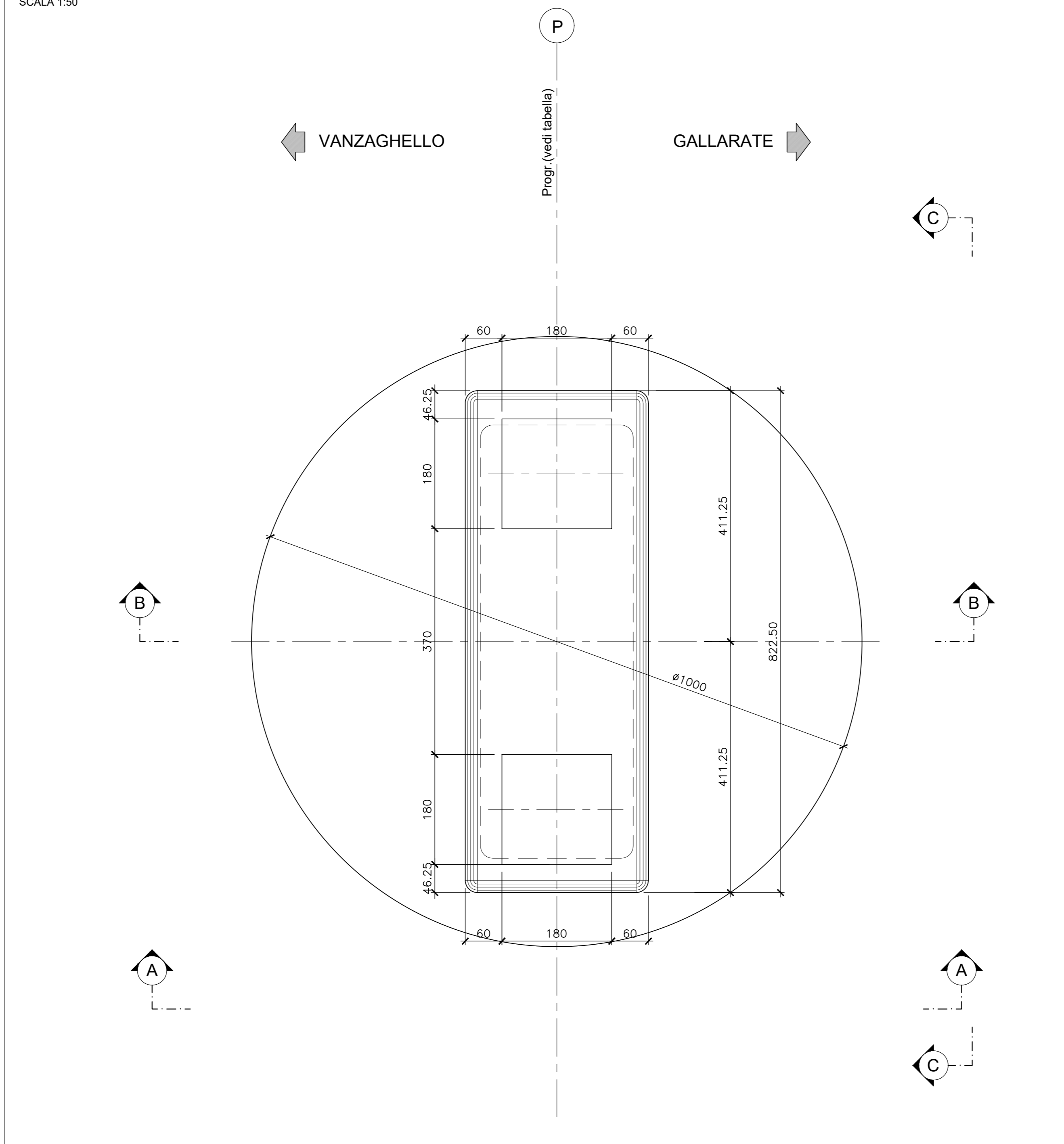
VISTA C-C  
SCALA 1:50



SEZIONE ORIZZONTALE D-D  
SCALA 1:50



VISTA E-E  
SCALA 1:50



CARRREGGIATA SX (dir. Vanzaghello)	PILA	Prog.	Q.P.	Q1	Q2	Q3
	P4	7+735.61	256.48	244.90	240.40	238.90

CARRREGGIATA DX (dir. Gallarate)	PILA	Prog.	Q.P.	Q1	Q2	Q3
	P3	7+649.33	256.64	244.55	240.05	238.55

Tutte le misure di questa tabella sono espresse in m

**ANAS S.p.A.**  
Direzione Progettazione e Realizzazione Lavori

NUOVA S.S. 341 "GALLARATESE" - TRATTO DA SAMARATE A CONFINE  
CON LA PROVINCIA DI NOVARA - TRATTO NORD  
STRALCIO FUNZIONALE DAL KM 6+500 (SVINCOLO S.S. 336 NORD)  
AL KM 8+844 (SVINCOLO AUTOSTRADA A8)  
"BRETTELLA DI GALLARATE"

PROGETTO ESECUTIVO

<b>STUDIO CORONA</b> Ing. Renato Vanni Architetto	<b>UNING</b> Ing. Valerio Sgatti Ingegnere	<b>SETAC</b> Prof. Ing. Luigi Neri Ingegnere	<b>ARKE</b> Ing. Giacomo Agostini Ingegnere	<b>EG</b> Ing. Valerio Sgatti Ingegnere
VISTO IL RESPONSABILE DEL PROCEDIMENTO		RESPONSABILE INTEGRAZIONE DELLE PREVISIONI SPECIALISTICHE	IL PROGETTISTA FIRMATARIO DELLA PRESTAZIONE	IL GEOLOGO
Det. Ing. Giancarlo LUONGO		Det. Ing. Valerio Sgatti	Det. Ing. Luigi Neri	Det. Ing. Valerio Sgatti

HA026

OPERE D'ARTE MAGGIORI: VIADOTTI E PONTI  
VIADOTTO BRETTELLA SS.336 - A8 - ASSE PRINCIPALE  
PILE CARREGGIATE NORD E SUD  
CARPENTERIA - Tav. 2 di 2

CODICE PROGETTO	NOME FILE	REVISIONE	SCALA
HA026_P00V01STRCP08_B.dwg			1:50
PROGETTO	LIV. PROG.	N. PROG.	
M1533	E	1801	
CODICE ELAB.			
P00V101STRCP08			
C	REVISIONE GENERALE	LUGLIO 2021	ING. RENATO VARRA
A	EMMISSIONE	MARZO 2021	ING. RENATO VARRA
REV.	DESCRIZIONE	DATA	REDAITTO
			VERIFICATO
			APPROVATO