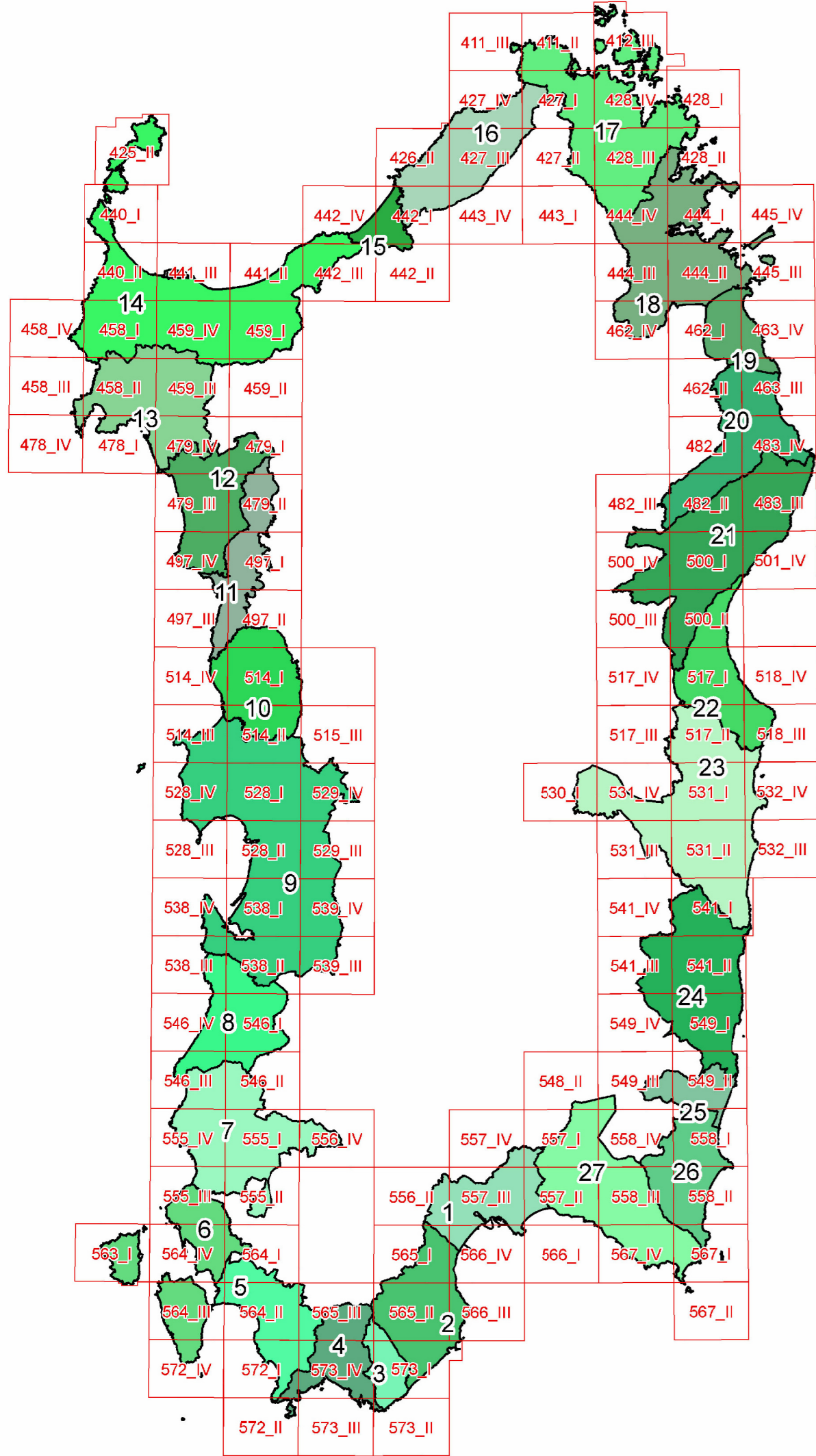


AMBITI PAESAGGISTICI



- Golfo di Cagliari
- Nora
- Chia
- Golfo di Teulada
- Anfiteatro del Sulcis
- Carbonia e Isole sulcitane
- Bacino metallifero
- Arburese
- Golfo di Oristano
- Montiferru
- Planargia
- Monteleone
- Alghero
- Golfo dell'Asinara
- Bassa valle del Coghinas
- Gallura costiera nord-occidentale
- Gallura costiera nord-orientale
- Golfo di Olbia
- Budoni-S. Teodoro
- Monte Albo
- Baronia
- Supramonte di Baunei e Dorgali
- Ogliastra
- Salto di Quirra
- Bassa valle del Flumendosa
- Castiadas
- Golfo orientale di Cagliari

Limite dell'ambito

CARTOGRAFIA DI BASE

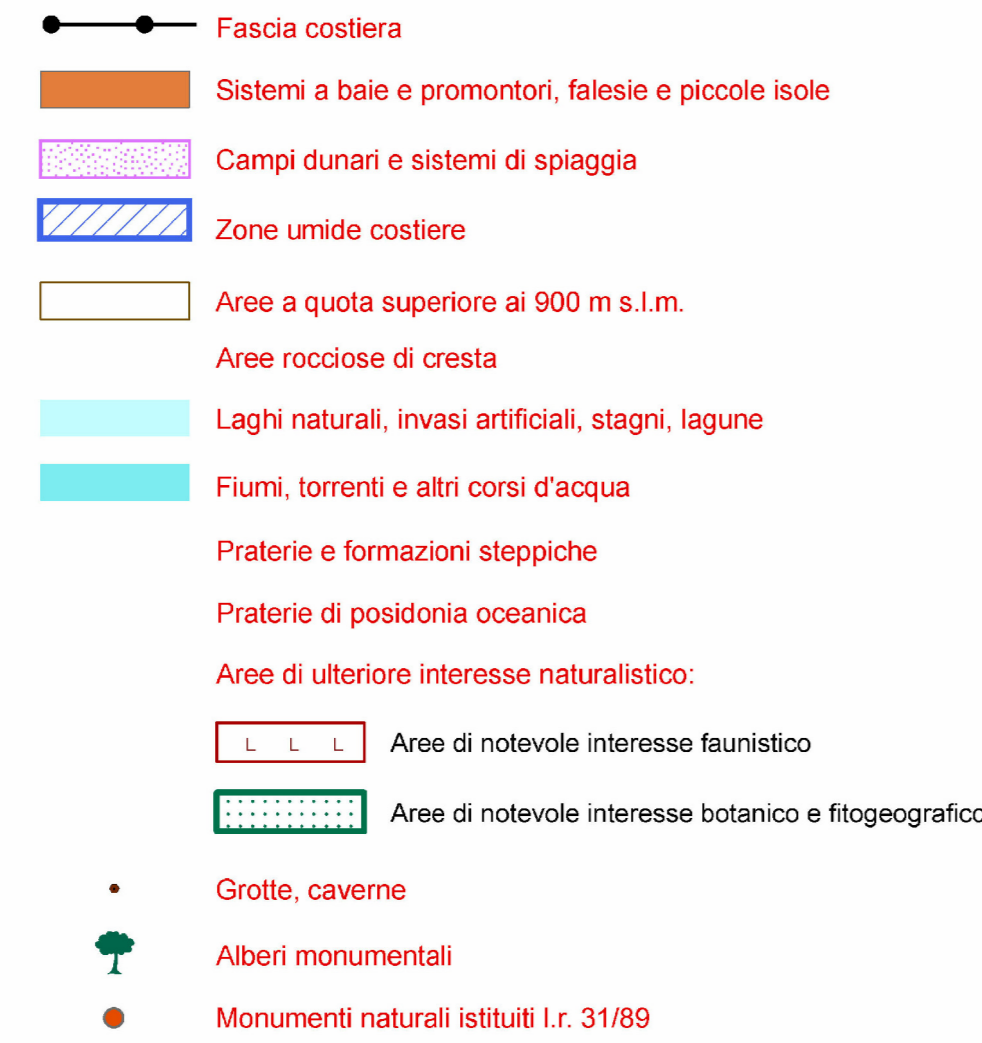
(Elaborazione da C.T.R. 1:10.000 R.A.S.)



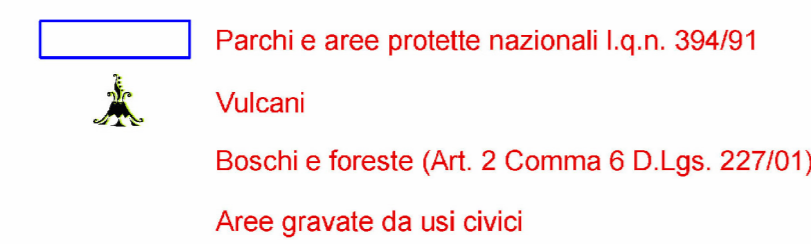
SCALA 1:25.000

ASSETTO AMBIENTALE

BENI PAESAGGISTICI AMBIENTALI EX ART. 143 D.Lgs. N°42/04 e succ. mod.



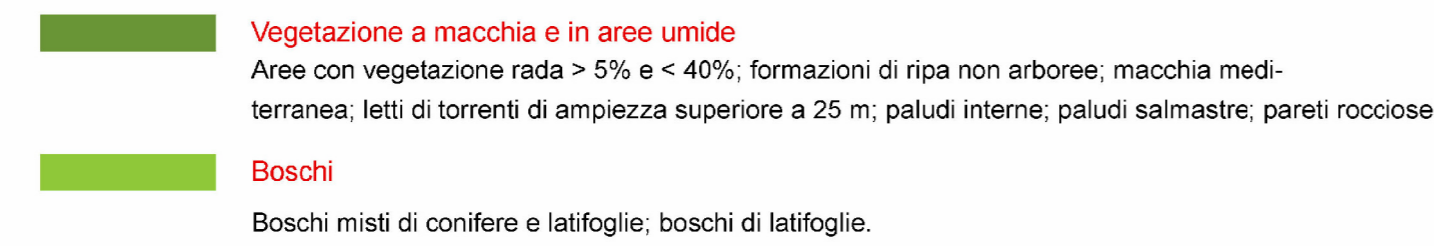
BENI PAESAGGISTICI AMBIENTALI EX ART. 142 D.Lgs. N°42/04 e succ. mod.



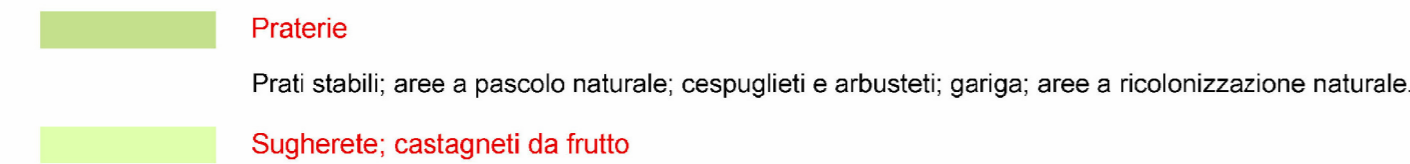
COMPONENTI DI PAESAGGIO CON VALENZA AMBIENTALE

Dalla carta dell'Uso del Suolo 1:25.000

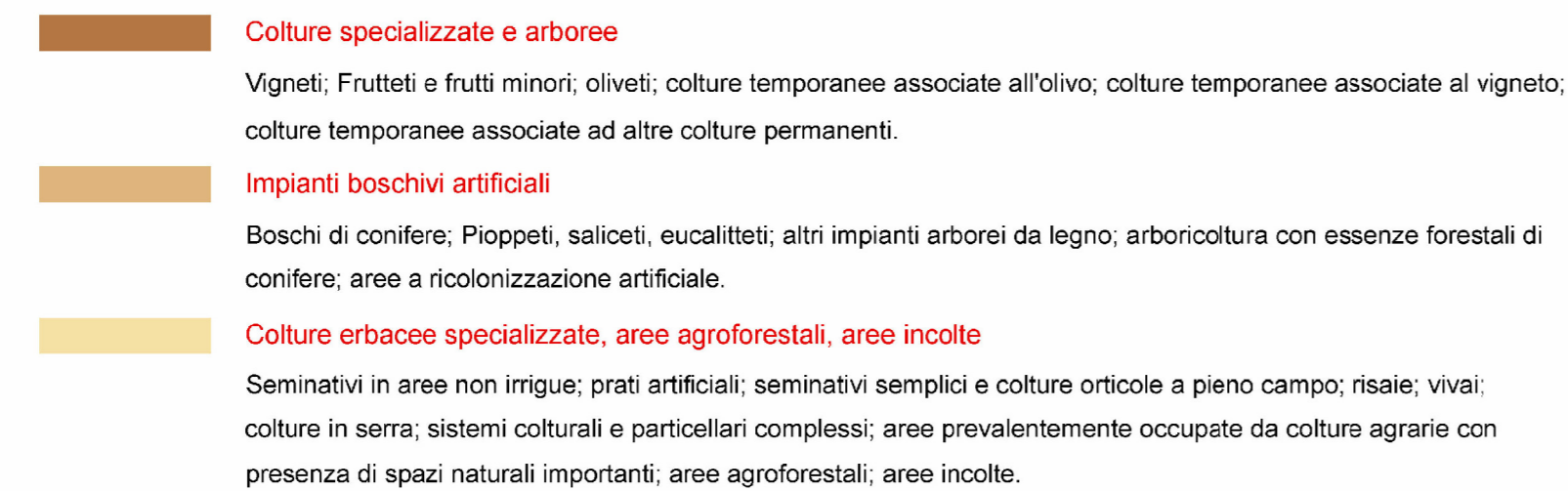
AREE NATURALI E SUBNATURALI



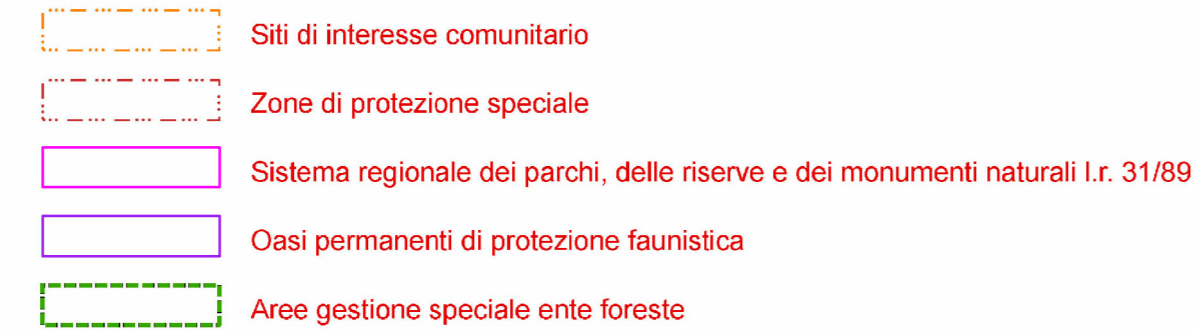
AREE SEMINATURALI



AREE AD UTILIZZAZIONE AGRO-FORESTALE

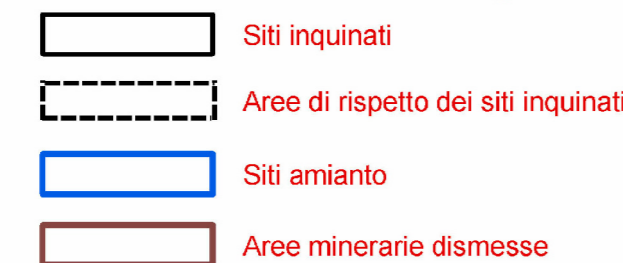


AREE DI INTERESSE NATURALISTICO ISTITUZIONALMENTE TUTELATE



AREE DI RECUPERO AMBIENTALE

ANAGRAFE SITI INQUINATI D.Lgs. 22/97 E D.M. 471/99



AREE DEGRADATE



ASSETTO STORICO CULTURALE

BENI PAESAGGISTICI EX ART. 136 D.Lgs. N°42/04 e succ. mod. VINCOLI



BENI PAESAGGISTICI EX ART. 142 D.Lgs. N°42/04 e succ. mod. VINCOLI

BENI PAESAGGISTICI EX ART. 143 D.Lgs. N°42/04 e succ. mod. AREE CARATTERIZZATE DA EDIFICI E MANUFATTI DI VALENZA STORICO - CULTURALE

AREE CARATTERIZZATE DA PREESISTENZE CON VALENZA STORICO CULTURALE

BENI DI INTERESSE PALEONTOLOGICO

LUOGHI DI CULTO DAL PREISTORICO ALL'ALTO MEDIOEVO



AREE FUNERARIE DAL PREISTORICO ALL'ALTO MEDIOEVO



INSEDIAMENTI ARCHEOLOGICI DAL PRENRURGICO ALL'ETA' MODERNA, COMPREDENTI SIA INSEDIAMENTI TIPO VILLAGGIO, SIA INSEDIAMENTI DI TIPO URBANO, SIA INSEDIAMENTI RURALI



ARCHITETTURE RELIGIOSE MEDIOEVALI, MODERNE E CONTEMPORANEE



ARCHITETTURE MILITARI STORICHE SINO ALLA II GUERRA MONDIALE



AREE CARATTERIZZATE DA INSEDIAMENTI STORICI

BENI IDENTITARI EX ARTT. 5 E 9 N.T.A. AREE CARATTERIZZATE DA PRESENZA DI EDIFICI E MANUFATTI DI VALENZA STORICO-CULTURALE

ELEMENTI INDIVIDUI STORICO-ARTISTICI DAL PREISTORICO AL CONTEMPORANEO, COMPREDENTI RAPPRESENTAZIONI ICONICHE O ANICONICHE DI CARATTERE RELIGIOSO, POLITICO, MILITARE




ARCHEOLOGIE INDUSTRIALI E AREE ESTRATTIVE, ARCHITETTURE E AREE PRODUTTIVE STORICHE



ARCHITETTURE SPECIALISTICHE, CIVILI STORICHE



RETI ED ELEMENTI CONNETTIVI



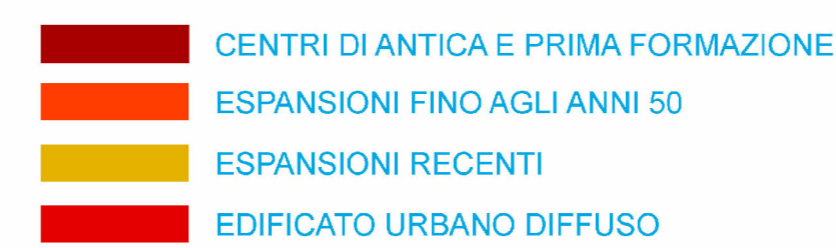
TRAME E MANUFATTI DEL PAESAGGIO AGRO-PASTORALE STORICO-CULTURALE

AREE DI INSEDIAMENTO PRODUTTIVO DI INTERESSE STORICO-CULTURALE



ASSETTO INSEDIATIVO

EDIFICATO URBANO



EDIFICATO IN ZONA AGRICOLA

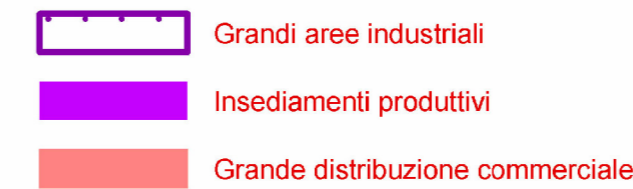


INSEDIAMENTI TURISTICI

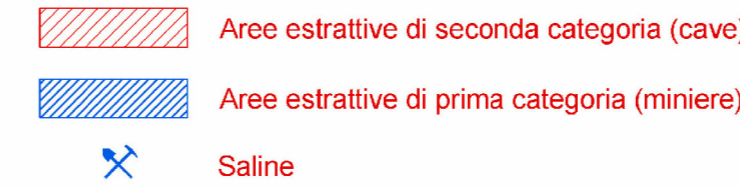


INSEDIAMENTI PRODUTTIVI

INSEDIAMENTI PRODUTTIVI A CARATTERE INDUSTRIALE, ARTIGIANALE E COMMERCIALE



AREE ESTRATTIVE: CAVE E MINIERE



AREE SPECIALI

AREE SPECIALI (GRANDI ATTREZZATURE DI SERVIZIO PUBBLICO PER ISTRUZIONE, SANITA', RICERCA E SPORT) E AREE MILITARI

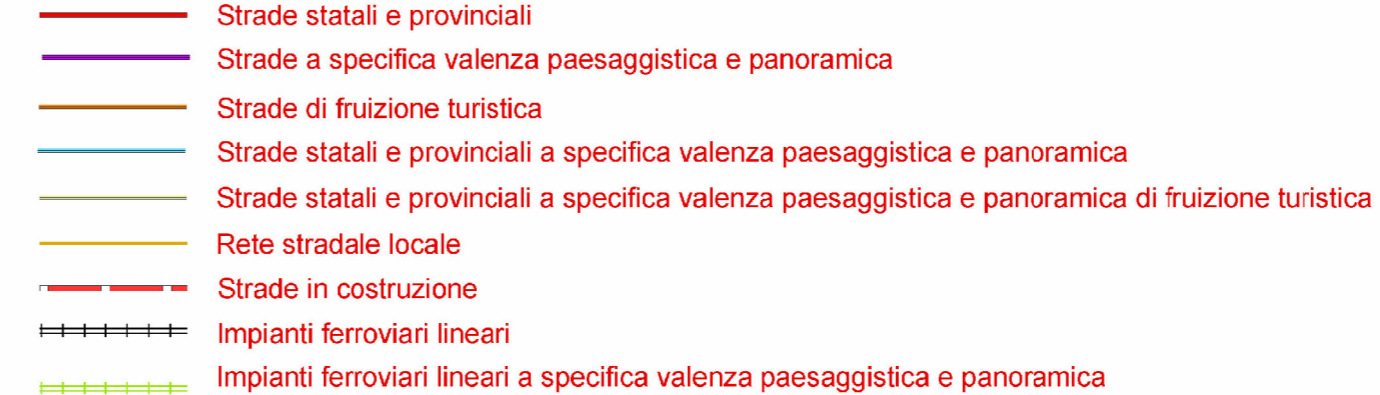
SISTEMA DELLE INFRASTRUTTURE

AREE DELLE INFRASTRUTTURE

NODI DEI TRASPORTI



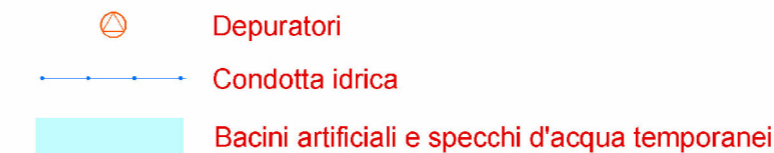
RETE DELLA VIABILITA'



CICLO DEI RIFIUTI



CICLO DELLE ACQUE



CICLO DELL'ENERGIA ELETTRICA



CAMPI EOLICI



AUTORITA' PORTUALE DI CAGLIARI



QUADRO DI RIFERIMENTO PROGRAMMATICO CARTA DEL PIANO PAESAGGISTICO REGIONALE - Legenda

Data: Gennaio 2012

Scala: -

CADC QPRM 03

