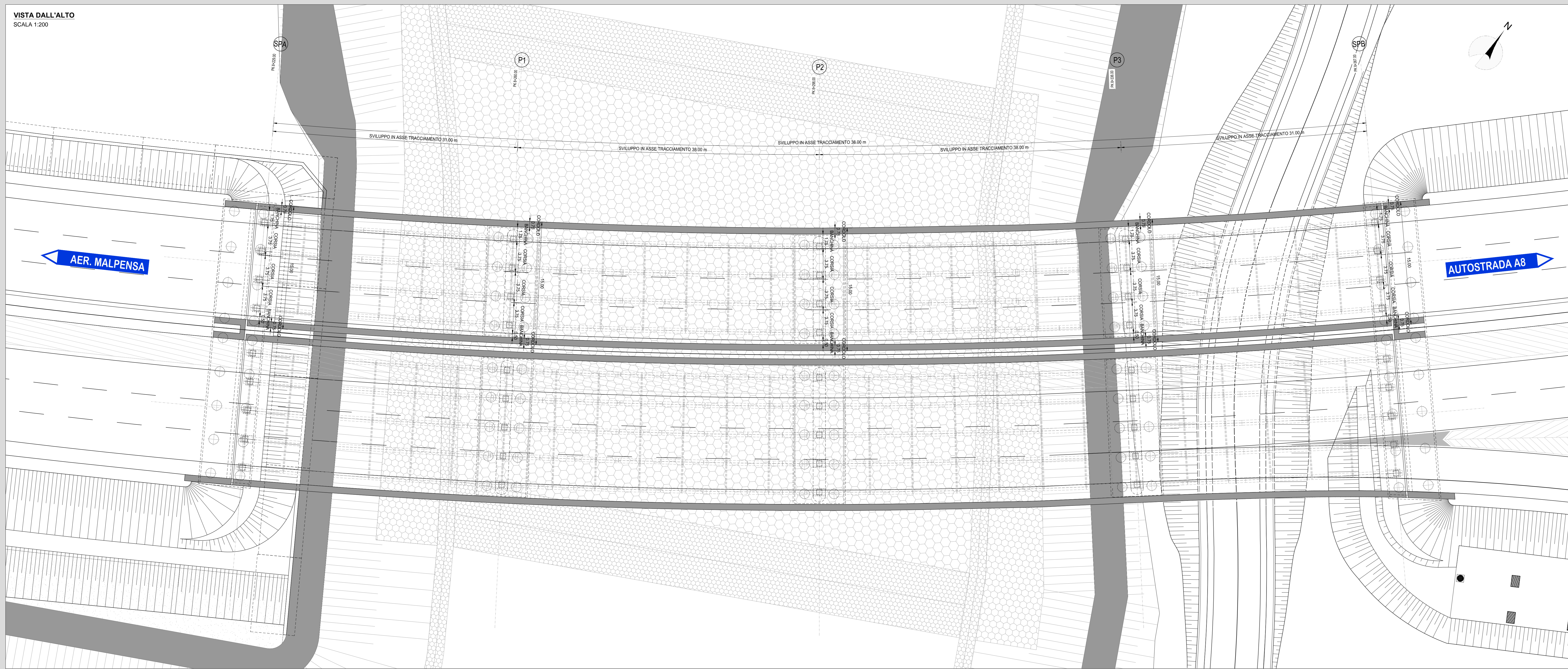
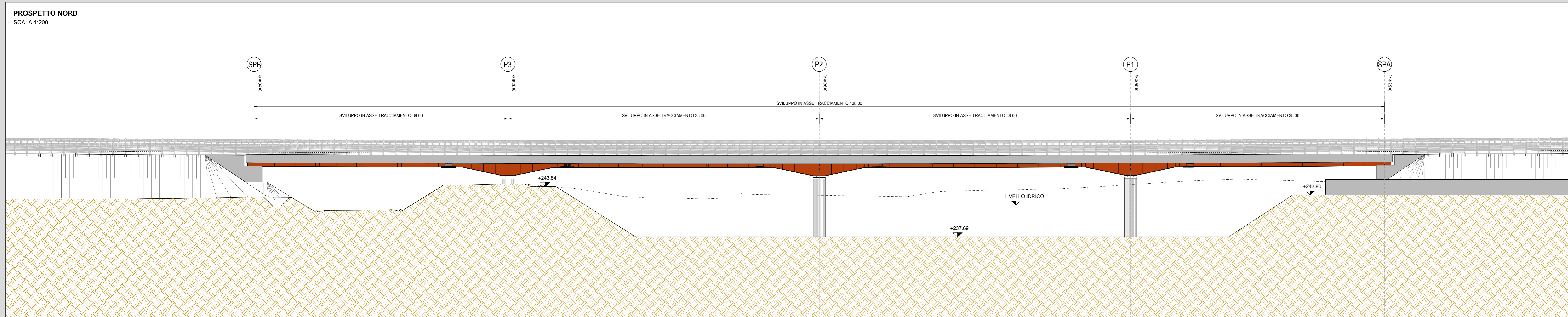


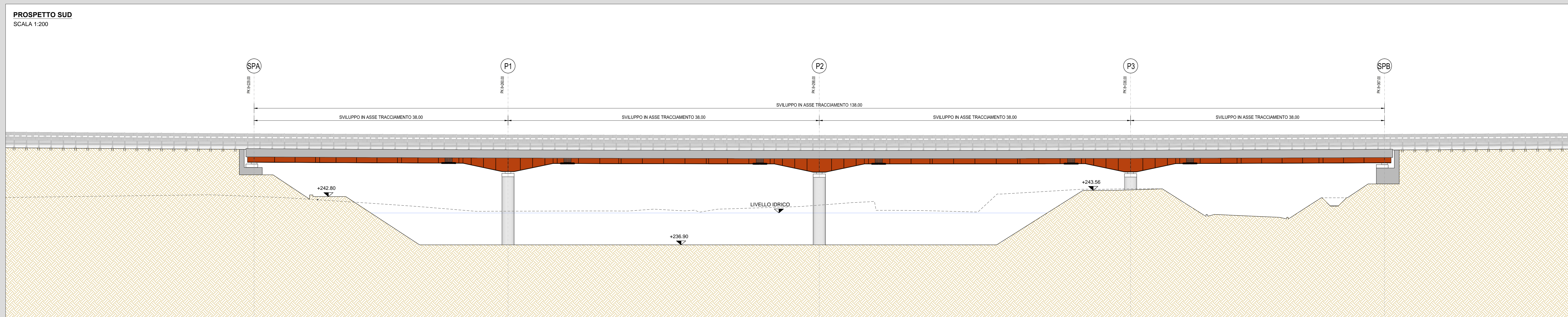
VISTA DALL'ALTO
SCALA 1:200



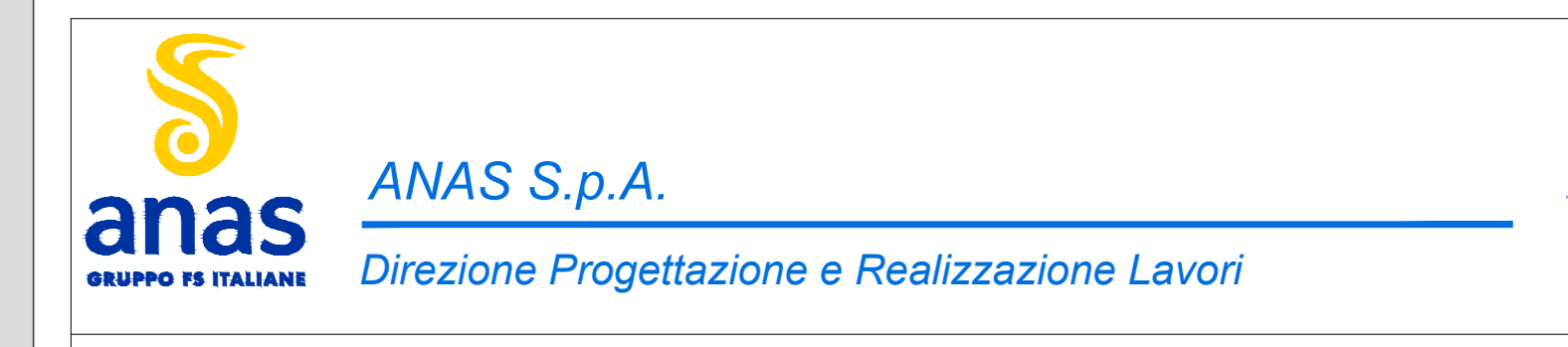
PROSPETTO NORD
SCALA 1:200



PROSPETTO SUD
SCALA 1:200



RICHIAMI AD ALTRI ELABORATI
PER LA DEFINIZIONE DELLE CARATTERISTICHE DEI MATERIALI **HB003 - P00V102STRSC01**



NUOVA S.S. 341 "GALLARATESE" - TRATTO DA SAMARATE A CONFINE
CON LA PROVINCIA DI NOVARA - TRATTO NORD
**STRALCIO FUNZIONALE DAL KM 6+500 (SVINCOLO S.S. 336 NORD)
AL KM 8+844 (SVINCOLO AUTOSTRADA A8)
"BRETTELLA DI GALLARATE"**

PROGETTO ESECUTIVO

STUDIO CORONA Ing. Renato Vanni Arch. Roberto Vanni	UNING Ing. Renato Vanni Arch. Roberto Vanni	SETAC Ing. Luigi Navarra Arch. Roberto Vanni	ARKE Ing. Giuseppe Agostini Arch. Roberto Vanni	ECOPLAN Ing. Gabriele Fiorini Arch. Roberto Vanni	GG Ing. Gabriele Fiorini Arch. Roberto Vanni
--	--	---	--	--	---

VISTO IL RESPONSABILE DEL PROCEDIMENTO
RESPONSABILE INTEGRAZIONE DELLE PREVISIONI SPECIALISTICHE
IL PROGETTISTA FIRMATARIO DELLA PRESTAZIONE
GEOLOGO
COORDINATORE DELLA SICUREZZA IN FASE DI PROGETTAZIONE

Dist. Ing. Giancarlo LUONDO
Ing. Roberto Vanni
Ing. Luigi Navarra
Prof. Ing. COSE LINO MONTERISI
Ing. Gianni RANIERI

HB 005		H-PROGETTO STRUTTURALE-OPERE PRINCIPALI	
HC - V104 - VIADOTTO VASCHE DI SPAGLIO - IMPALCATO NORD		Planimetria e prospetti dell'opera (DX e SX)	
CODICE PROGETTO	NOME FILE	REVISIONE	SCALA:
PROGETTO	HB005-P00V102STRD01_A.dwg	A	1:200
M1533 E 1801	CODICE ELAB. P00V102STRD01		
C			
B			
A	EMMISSIONE	MARZO 2021	ARCH. MAURO SASSI
REV.	DESCRIZIONE	DATA	REDAITTO VERIFICATO APPROVATO
			ING. VALERIO BIANCHI
			ING. RENATO DEL PRETE