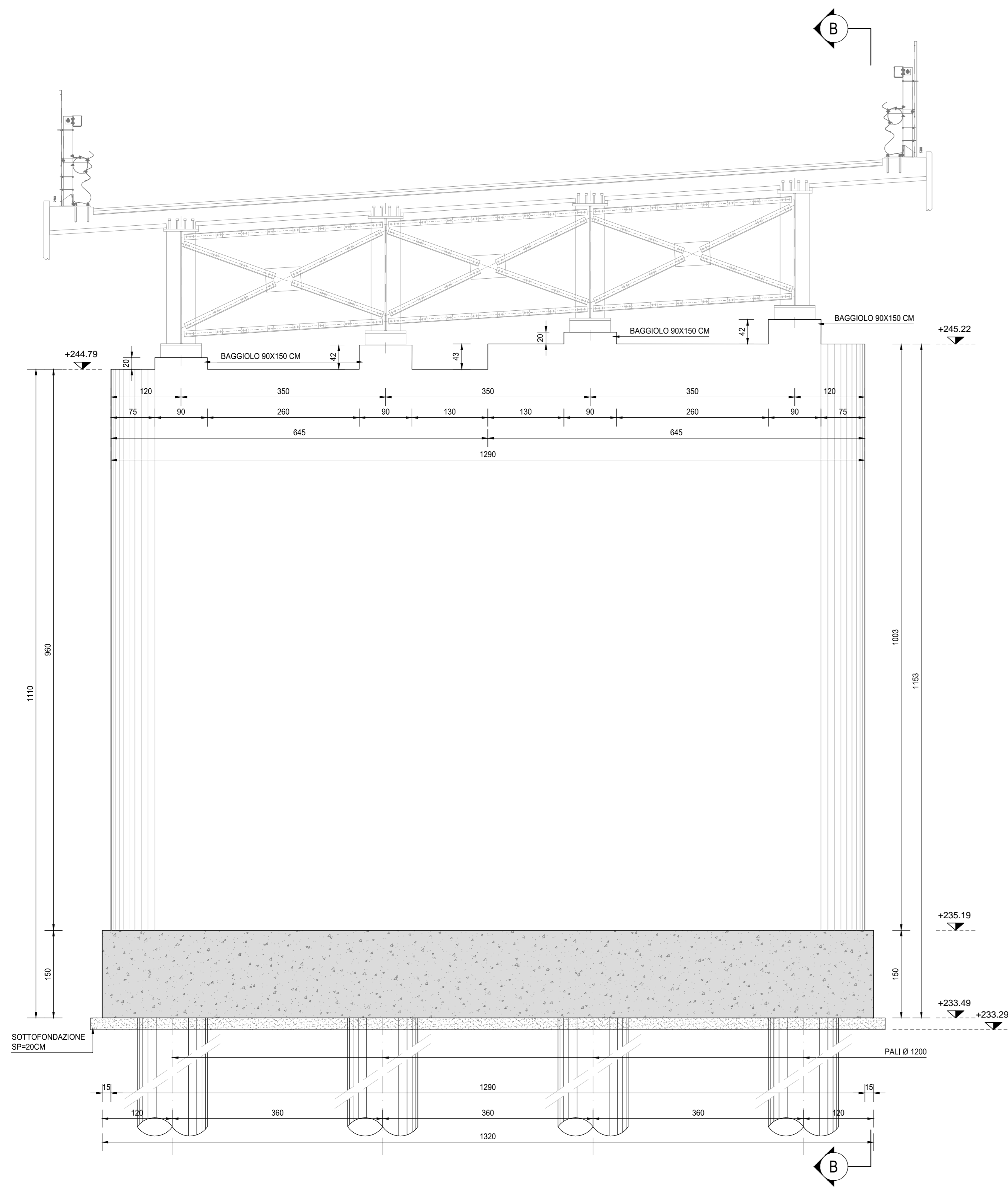



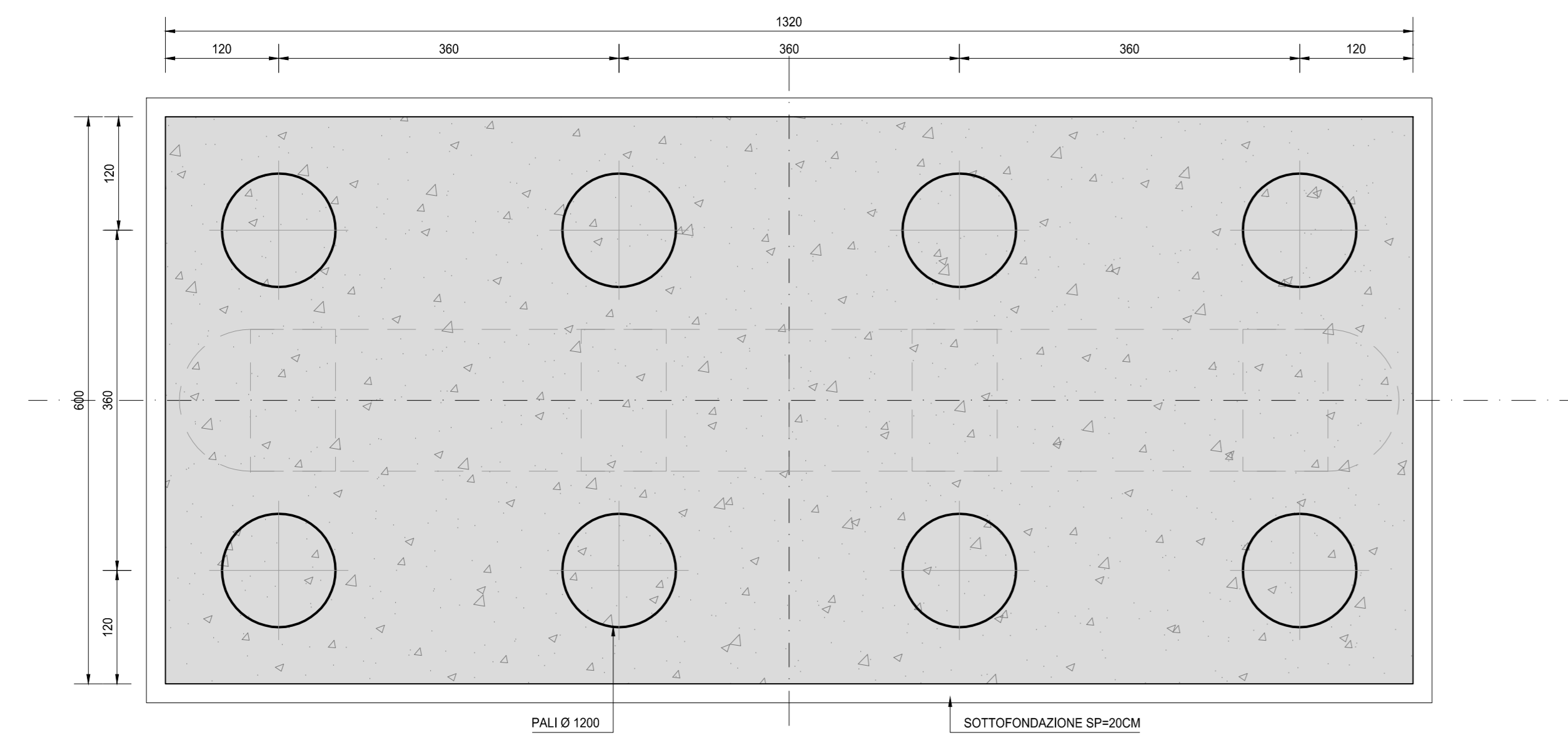
SEZIONE TRASVERSALE A-A
SCALA 1:50



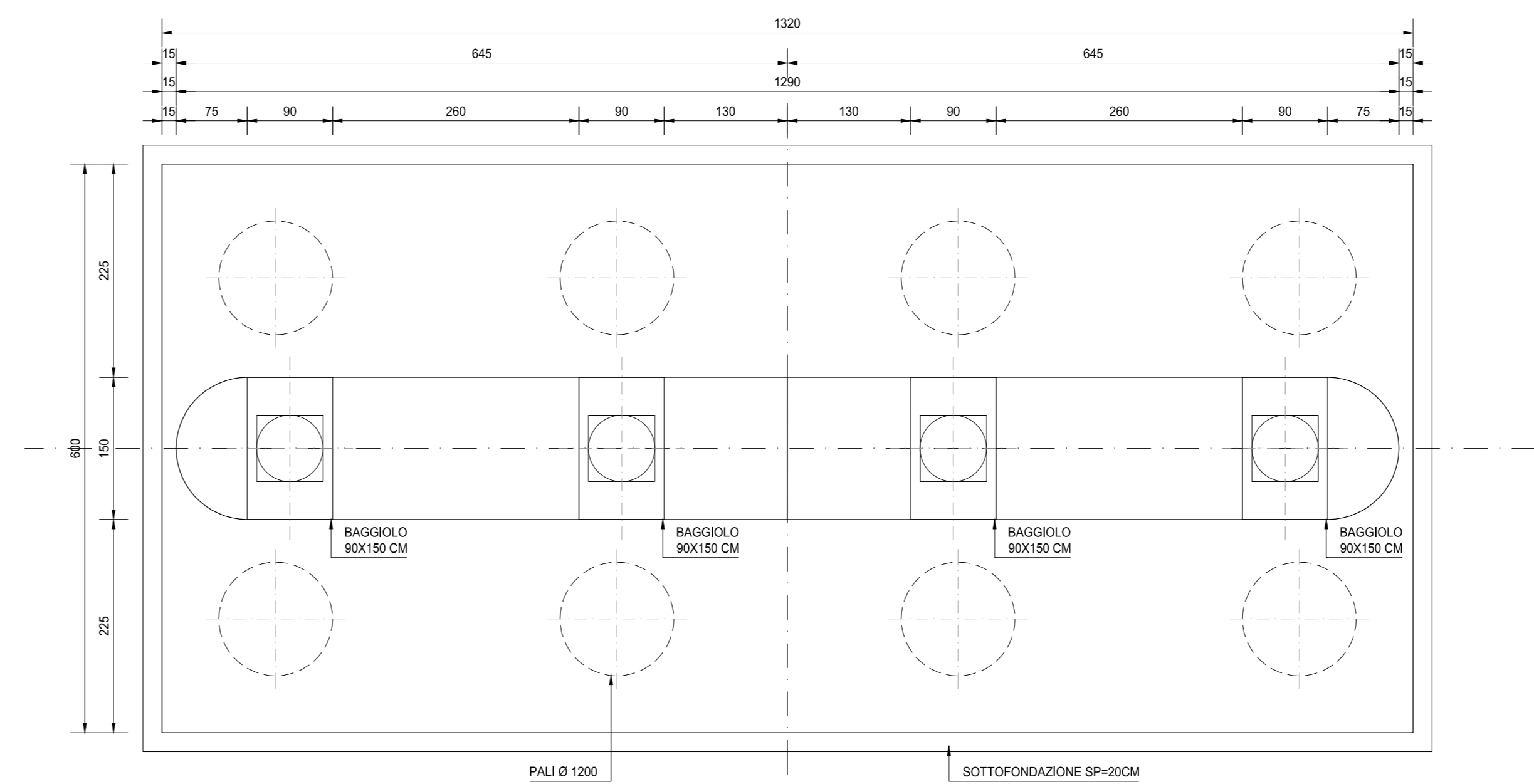
SEZIONE TRASVERSALE B-B
SCALA 1:50



PIANTA FONDAZIONI
SCALA 1:50



VISTA DALL'ALTO
SCALA 1:50



RICHIAMI AD ALTRI ELABORATI

PER LA DEFINIZIONE DELLE CARATTERISTICHE DEI MATERIALI **HB003 - P00V102STRSC01**

anas ANAS S.p.A.
Direzione Progettazione e Realizzazione Lavori

NUOVA S.S. 341 "GALLARATESE" - TRATTO DA SAMARATE A CONFINE
CON LA PROVINCIA DI NOVARA - TRATTO NORD
**STRALCIO FUNZIONALE DAL KM 6+500 (SVINCOLO S.S. 336 NORD)
AL KM 8+844 (SVINCOLO AUTOSTRADA A8)
"BRETTELLA DI GALLARATE"**

PROGETTO ESECUTIVO

STUDIO CORONA Ing. Renato Vanni Architetto e Ingegnere	UNING Ing. Valerio Spatti Ingegnere	SETAC Prof. Ing. Silvio Rovero Ingegnere	ARKE Ing. Giuseppe Argente Ingegnere	EG Ing. Gabriele Esposito Ingegnere	DOT. GEOL. DANLO SCALLO Dott. Geol. Enrico Colli Geologo
VISTO - IL RESPONSABILE DEL PROCEDIMENTO Dott. Ing. Giancarlo LUCIGI	RESPONSABILE INTEGRAZIONE DELLE PREVISIONI SPECIALISTICHE Ing. Valerio Spatti	IL PROGETTISTA FIRMATARIO DELLA PRESTAZIONE Ing. Valerio Spatti	IL GEOLOGO Dott. Geol. Enrico Colli	COORDINATORE DELLA SICUREZZA IN FASE DI PROGETTAZIONE Ing. Giancarlo RANIERI	

HB 020 **H-PROGETTO STRUTTURALE-OPERE PRINCIPALI**
HB - V104 - VIADOTTO VASCHE DI SPAGLIO - IMPALCATO NORD
Carpenteria pila 01

CODICE PROGETTO	NOME FILE	REVISIONE	SCALA:
PROGETTO	HB020-P00V102STRCP08_A.dwg		
ELAB.	ELAB.		
M1533	P00V102STRCP18	A	1:50
C			
B			
A	EMMISSIONE	MARZO 2021	ARCH. MAURO SASSO
REV.	DESCRIZIONE	DATA	REDAITTO
			VERIFICATO
			APPROVATO