



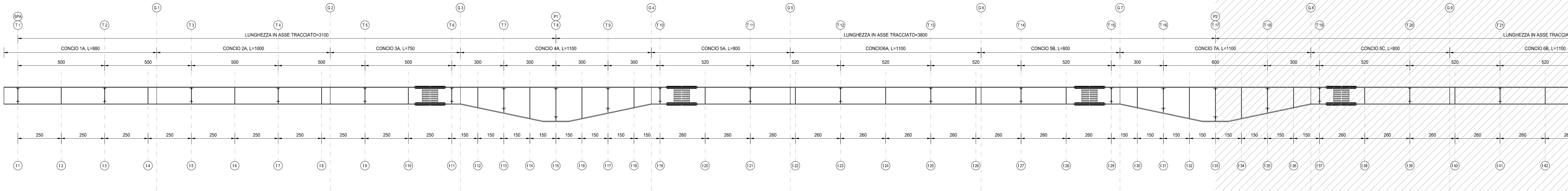
PIANTA INFERIORE IMPALCATO - PARTE 1 di 2
SCALA 1:100



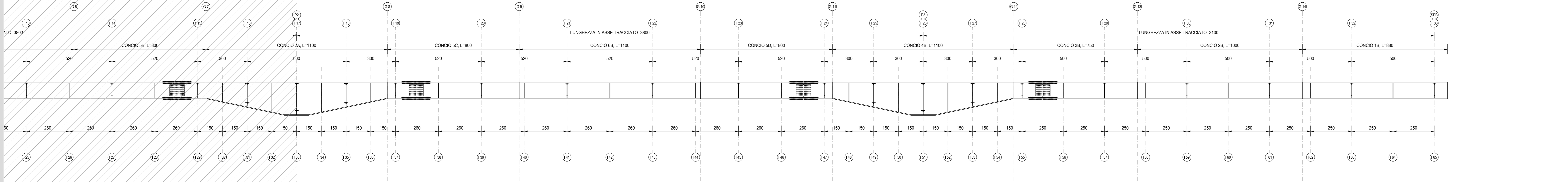
PIANTA INFERIORE IMPALCATO - PARTE 2 di 2
SCALA 1:100



SEZIONE LONGITUDINALE - PARTE 1 di 2
SCALA 1:100



SEZIONE LONGITUDINALE - PARTE 2 di 2
SCALA 1:100



RICHIAMO AD ALTRI ELABORATI
PER LA DEFINIZIONE DELLE CARATTERISTICHE DEI MATERIALI **HC003 - P00V03STRSC01**

anas ANAS S.p.A.
Direzione Progettazione e Realizzazione Lavori

NUOVA S.S. 341 "GALLARATESE" - TRATTO DA SAMARATE A CONFINE
CON LA PROVINCIA DI NOVARA - TRATTO NORD
**STRALCIO FUNZIONALE DAL KM 6+500 (SVINCOLO S.S. 336 NORD)
AL KM 8+844 (SVINCOLO AUTOSTRADA A8)
"BRETTELLA DI GALLARATE"**

PROGETTO ESECUTIVO

STUDIO CORONA Ing. Renato Vanni Arch. Valerio Bassi	ING. RENATO DEL PRETE Ing. Valerio Bassi Arch. Mauro Bassi	ECOPLAN Arch. Nicola Ferra Arch. Valerio Bassi	EG Arch. Giancarlo Ranieri Arch. Valerio Bassi
UNING Ing. Renato Vanni Arch. Valerio Bassi	SETAC Prof. Ing. Luigi Neri Arch. Valerio Bassi	ARKE Ing. Giuseppe Argente Arch. Valerio Bassi	DOTT. GIORGIO DANCIOSILIO Dott. Carlo Dotti Arch. Valerio Bassi

VISTO IL RESPONSABILE DEL PROCEDIMENTO
RESPONSABILE INTEGRAZIONE DELLA PROIEZIONE SPECIALISTICA
IL PROGETTISTA FIRMATARIO DELLA PRESTAZIONE
GEOLOGO
COORDINATORE DELLA SICUREZZA IN FASE DI PROIEZIONE

HC 009 **H-PROGETTO STRUTTURALE-OPERE PRINCIPALI**
HC - V04 - VIADOTTO VASCHE DI SPAGLIO - IMPALCATO SUD
Carpenteria metallica impalcato - Tavola 02 di 02

CODICE PROGETTO	NOME FILE	REVISIONE	SCALA
PRODOTTO	HC009-P00V03STRCP02_A.dwg		
PROGETTO			
ELABORATO			
15/33	18/01	P00V03STRCP02	A
C			
B			
A	EMMISSIONE	MARZO 2021	ARCH. MAURO BASSI
REV.	DESCRIZIONE	DATA	REDAITTO
			VERIFICATO
			APPROVATO