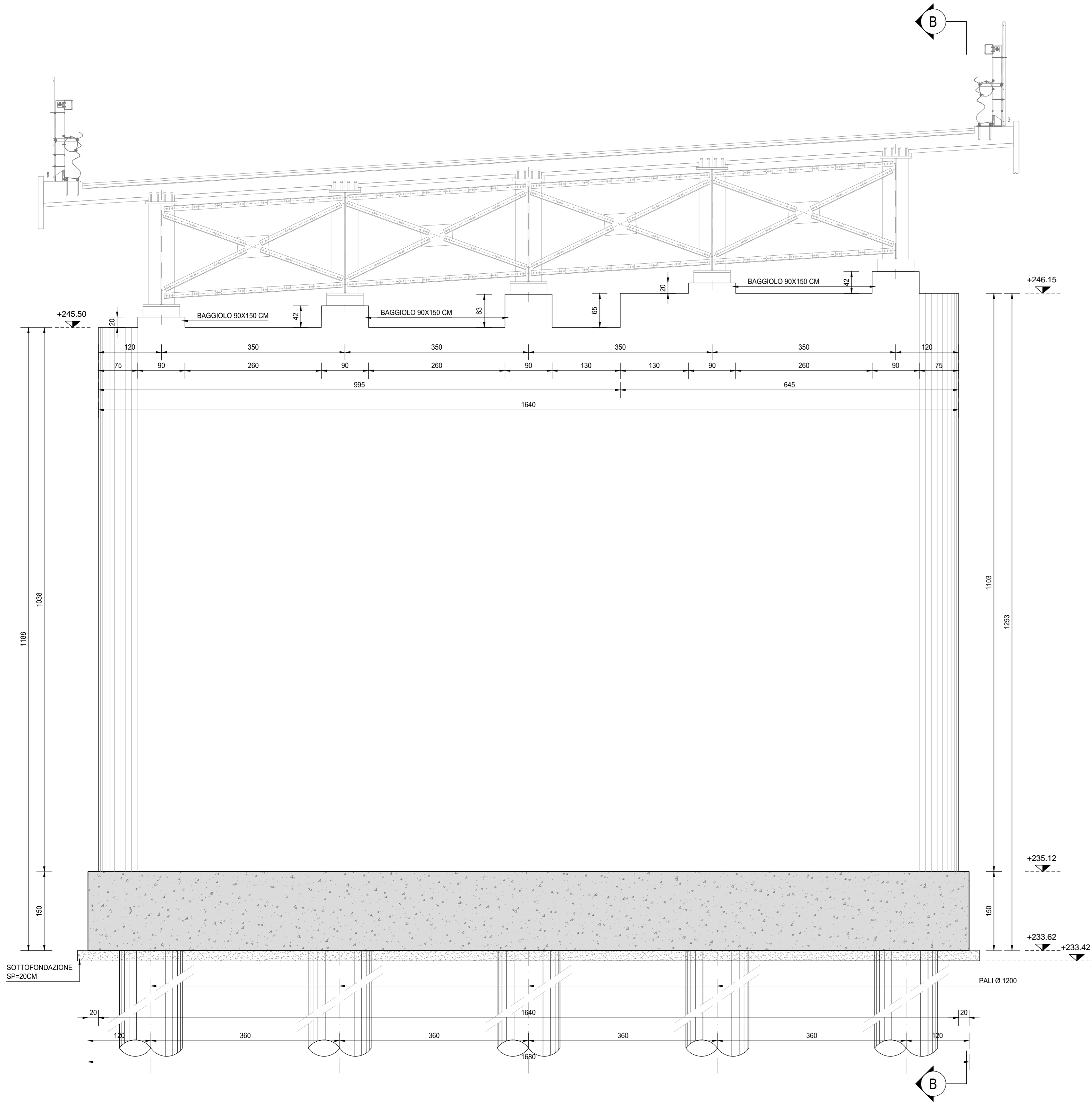



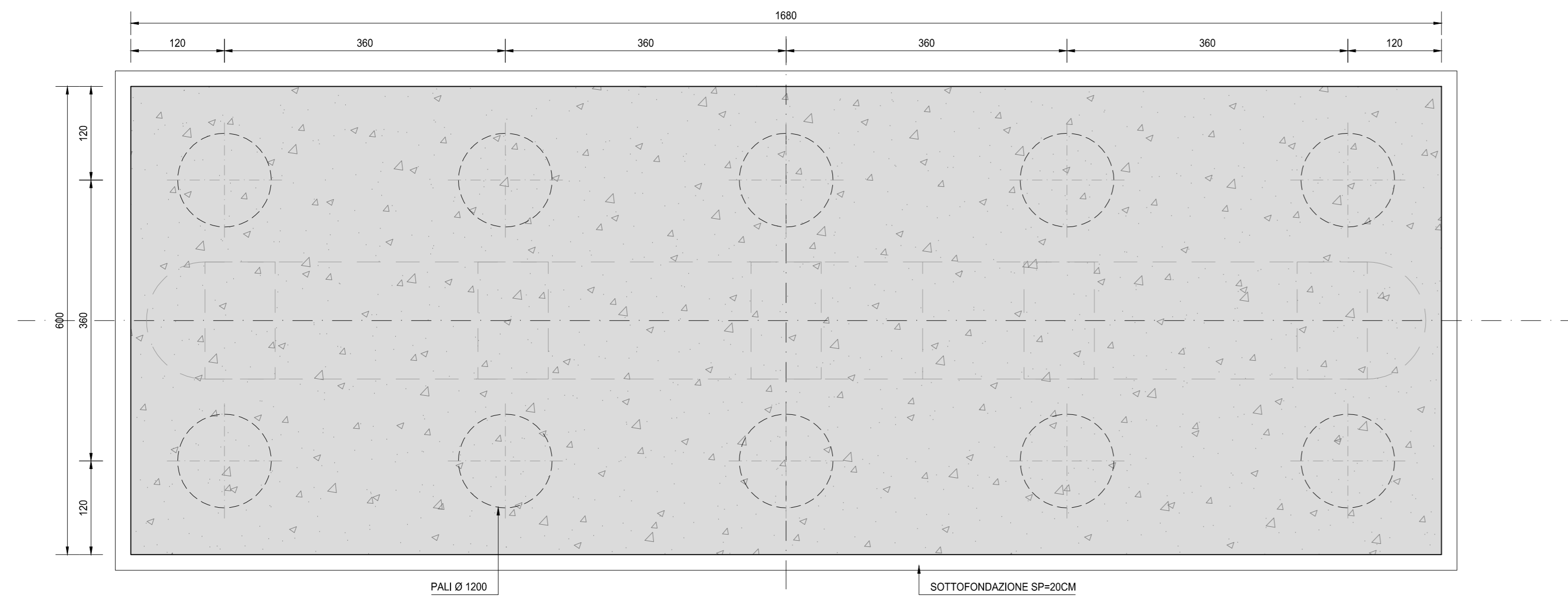
SEZIONE TRASVERSALE A-A  
SCALA 1:50



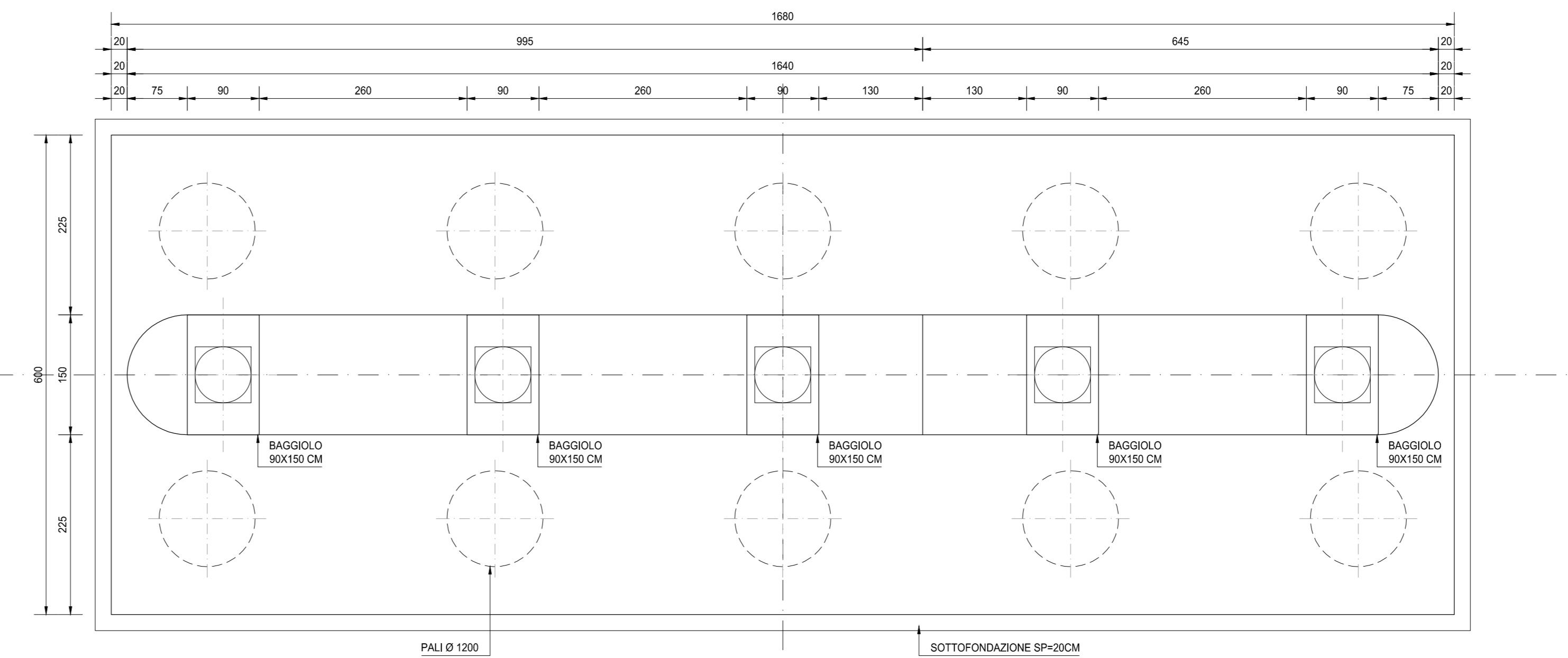
SEZIONE TRASVERSALE B-B  
SCALA 1:50



PIANTA FONDAZIONI  
SCALA 1:50



VISTA DALL'ALTO  
SCALA 1:50



RICHIAMI AD ALTRI ELABORATI  
PER LA DEFINIZIONE DELLE CARATTERISTICHE DEI MATERIALI **HC003 - P00V103STRSC01**

**anas** ANAS S.p.A.  
Direzione Progettazione e Realizzazione Lavori

NUOVA S.S. 341 "GALLARATESE" - TRATTO DA SAMARATE A CONFINE  
CON LA PROVINCIA DI NOVARA - TRATTO NORD  
**STRALCIO FUNZIONALE DAL KM 6+500 (SVINCOLO S.S. 336 NORD)  
AL KM 8+844 (SVINCOLO AUTOSTRADA A8)  
"BRETTELLA DI GALLARATE"**

**PROGETTO ESECUTIVO**

<b>STUDIO CORONA</b> Ing. Renato Vanni Architetto e Ingegnere	<b>UNING</b> Ing. Valerio Spatti Ingegnere	<b>SETAC</b> Prof. Ing. Luigi Montershi Ingegnere	<b>ARKE</b> Prof. Ing. Carlo Luigi Montershi Ingegnere	<b>ECOPLAN</b> Ing. Renato Del Prete Ingegnere	<b>EG</b> Ing. Gabriele Esposito Ingegnere	<b>DOTT. GEOL. DANIO GILIO</b> Dott. Geol. Danilo Gallo Geologo
VISTO IL RESPONSABILE DEL PROCEDIMENTO Dott. Ing. Giancarlo LUCARDI	RESPONSABILE INTEGRAZIONE DELLE PREVISIONI SPECIALISTICHE Ing. Valerio Spatti	IL PROGETTISTA FIRMATARIO DELLA PRESTAZIONE Ing. Valerio Spatti	IL GEOLOGO Dott. Geol. Danilo Gallo	COORDINATORE DELLA SICUREZZA IN FASE DI PROGETTAZIONE Prof. Ing. Carlo Luigi Montershi		

**HC 021** **H-PROGETTO STRUTTURALE-OPERE PRINCIPALI**  
**HC - V104 - VIADOTTO VASCHE DI SPAGLIO - IMPALCATO SUD**  
Carpenteria pile 02

CODICE PROGETTO	NOME FILE	REVISIONE	SCALA:
PROGETTO	HC021-P00V103STRCP09_A.dwg		
ELAB.			
REV.	DESCRIZIONE	DATA	REDDATTO
A	EMMISSIONE	MARZO 2021	ARCH. MAURO SASSO
B			ING. VALERIO SPATTI
C			ING. RENATO DEL PRETE
			ING. RENATO DEL PRETE
			APPROVATO