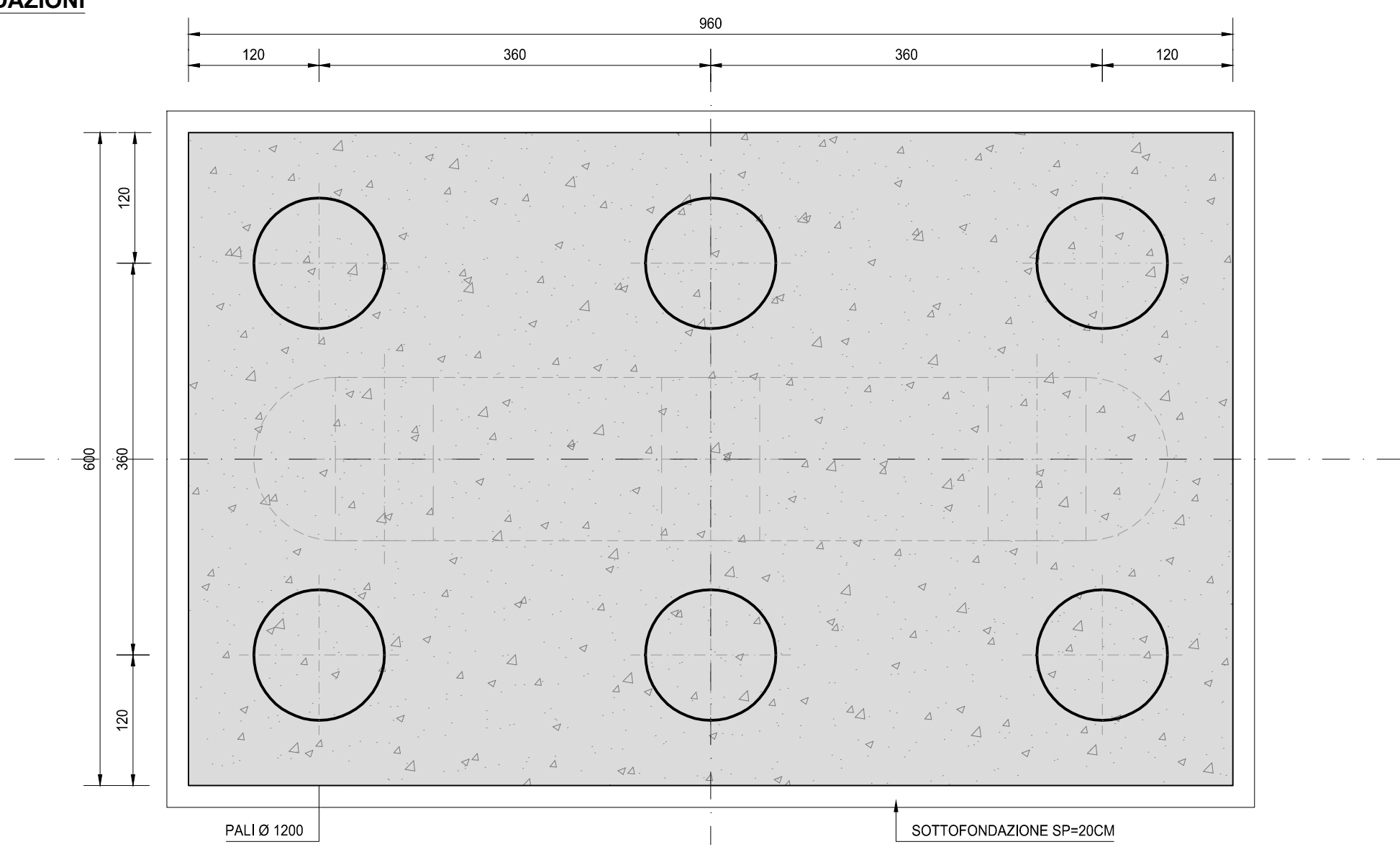
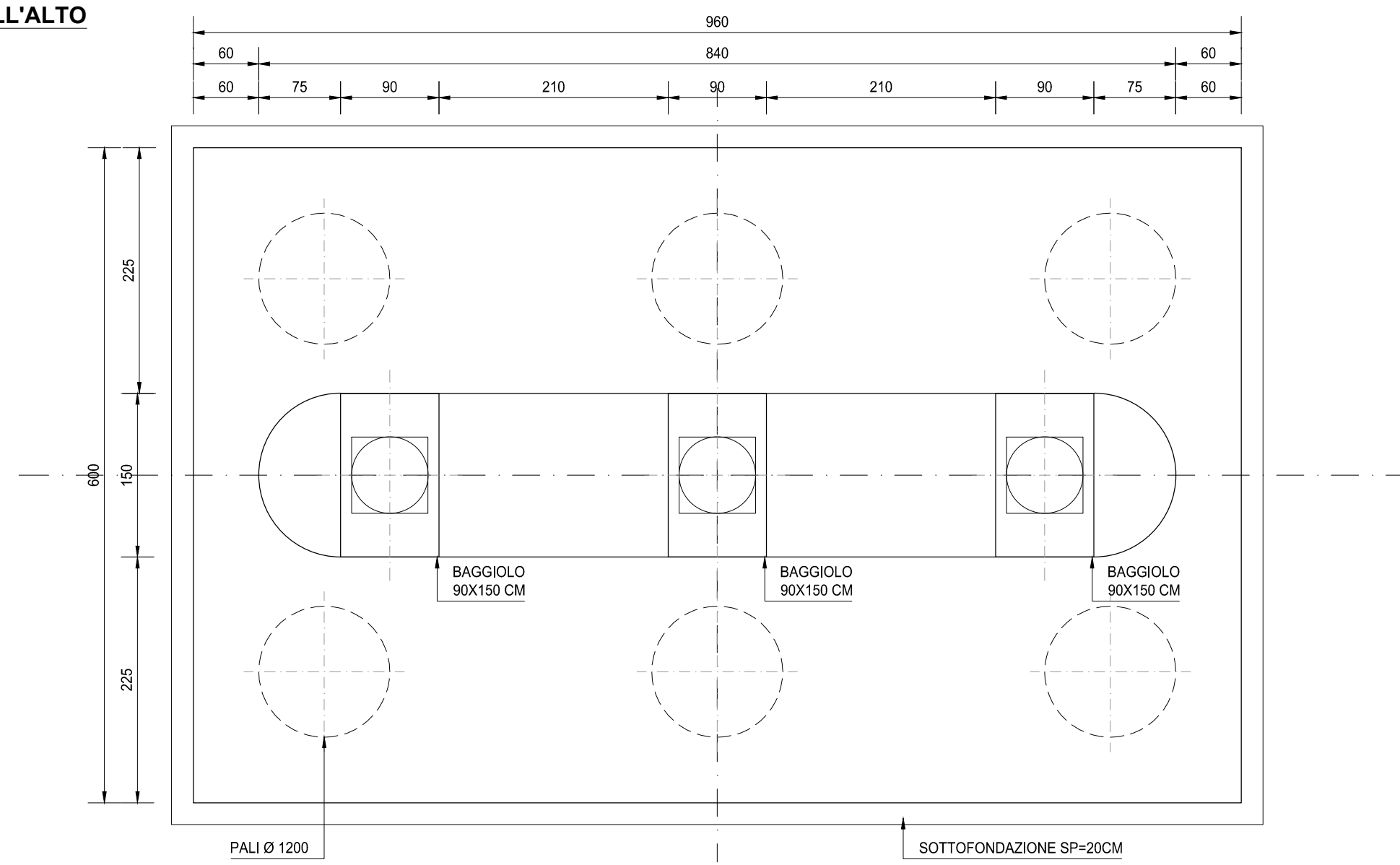


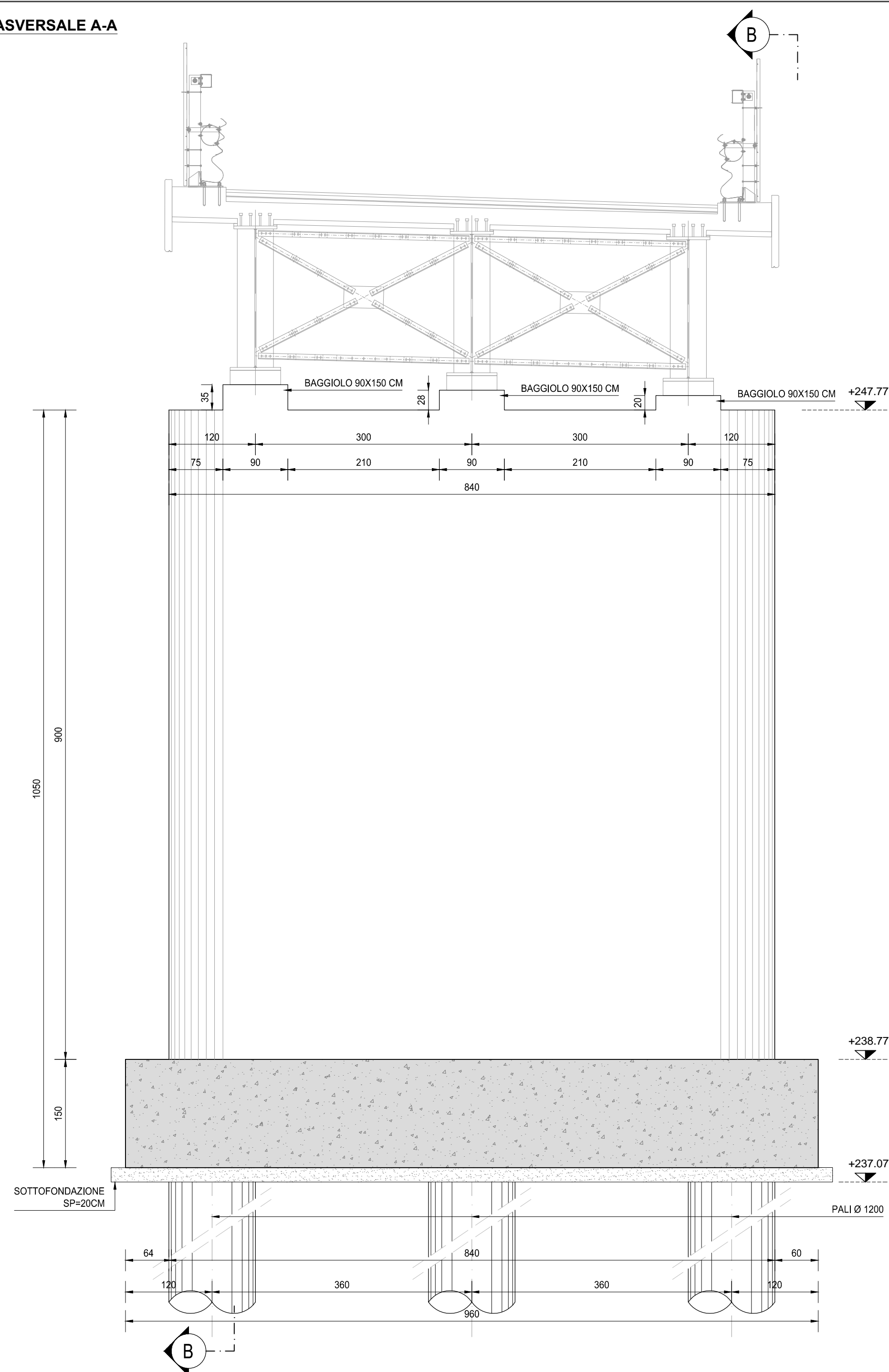
PIANTA FONDAZIONI
SCALA 1:50



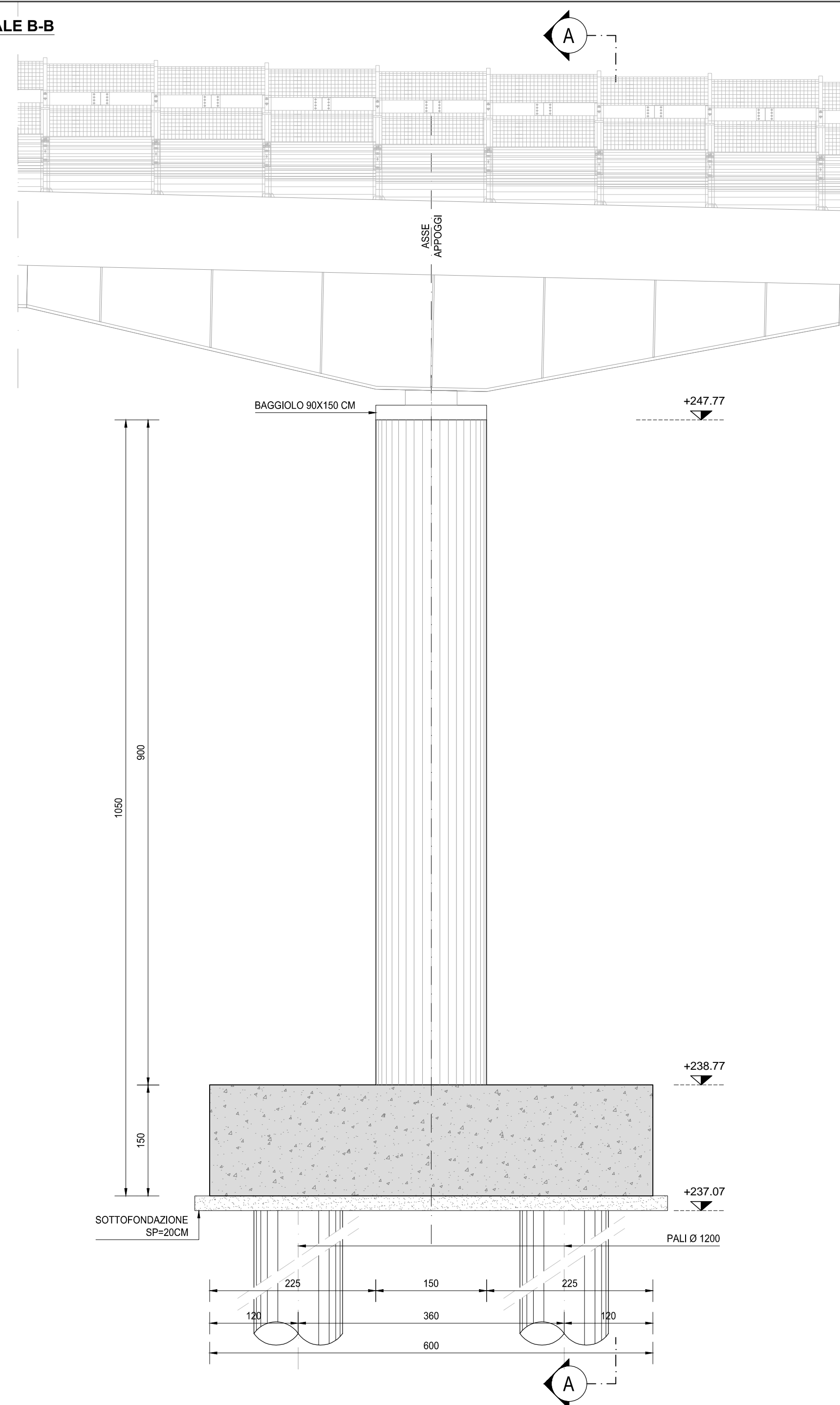
VISTA DALL'ALTO
SCALA 1:50



SEZIONE TRASVERSALE A-A
SCALA 1:50



SEZIONE TRASVERSALE B-B
SCALA 1:50



RICHIAMI AD ALTRI ELABORATI
PER LA DEFINIZIONE DELLE CARATTERISTICHE DEI MATERIALI **HD003 - V02VI04STRSC01**

anas ANAS S.p.A.
GRUPPO FS ITALIANE Direzione Progettazione e Realizzazione Lavori

NUOVA S.S. 341 "GALLARATESE" - TRATTO DA SAMARATE A CONFINE
CON LA PROVINCIA DI NOVARA - TRATTO NORD
STRALCIO FUNZIONALE DAL KM 6+500 (SVINCOLO S.S. 336 NORD)
AL KM 8+844 (SVINCOLO AUTOSTRADA A8)
"BRETTELLA DI GALLARATE"

PROGETTO ESECUTIVO

STUDIO CORONA Ing. Renato Vaira Cof. Ing. Esp. di Torino e Provincia P. 4883/10	UNING Cof. Ing. Esp. di Torino e Provincia P. 4883/10 Prof. Ing. Matteo Ranieri	GA&M Cof. Ing. Esp. di Torino e Provincia P. 4883/10 Prof. Ing. Luigi Monterisi	SETAC srl Servizi e Studi Trasporti Ambiente Costruzioni Prof. Ing. Luigi Monterisi	ARKE INGEGNERIA s.r.l. Cof. Ing. Esp. di Torino e Provincia P. 4883/10 Prof. Ing. Giosacchino Angerano	DOTT. GEOL. DANILLO GALLO Dott. Geol. Danilo Gallo Dott. Geol. Giancarlo Luongo P. 4883/10 Ing. Gaetano Ranieri
VISTO: IL RESPONSABILE DEL PROCEDIMENTO Dott. Ing. Giancarlo LUONGO	RESPONSABILE INTEGRAZIONE DELLE PRESTAZIONI SPECIALISTICHE Ing. Renato DEL PRETE	IL PROGETTISTA FIRMATARIO DELLA PRESTAZIONE Ing. Valerio BAJETTI	GEOLOGO Prof. Ing. Giosacchino MONTERISI	COORDINATORE DELLA SICUREZZA IN FASE DI PROGETTAZIONE Ing. Gaetano RANIERI	

HD 017		H-PROGETTO STRUTTURALE-OPERE PRINCIPALI	
PROGETTO		NOME FILE	
HD017-V02VI04STRCP07_A.dwg		REVISIONE	
CODICE ELAB. V02VI04STRCP07		SCALA: 1:50	
LIV. PROG. E 1801		REDAZIONE	
DESCRIZIONE		VERIFICATO	
DATA		APPROVATO	