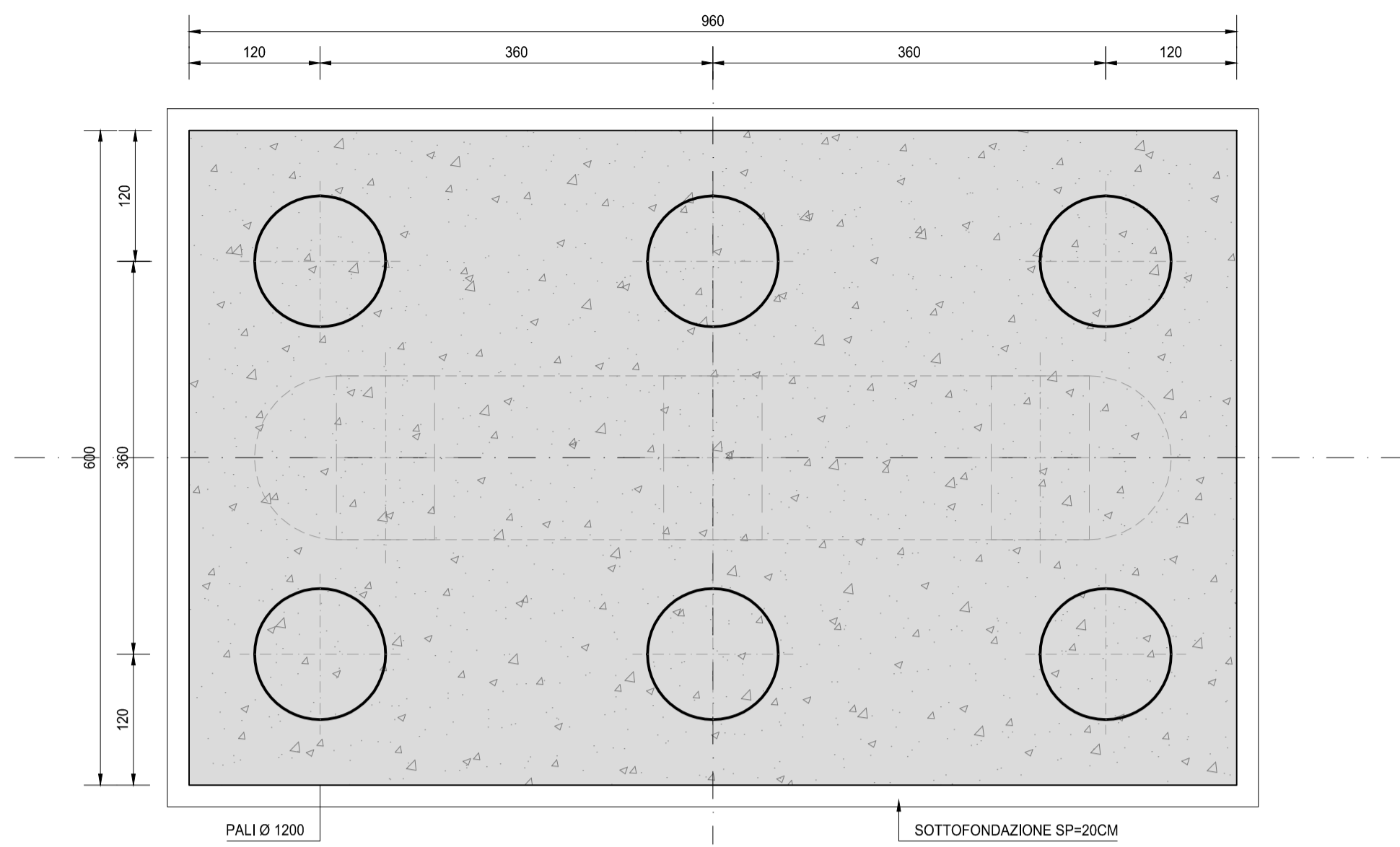
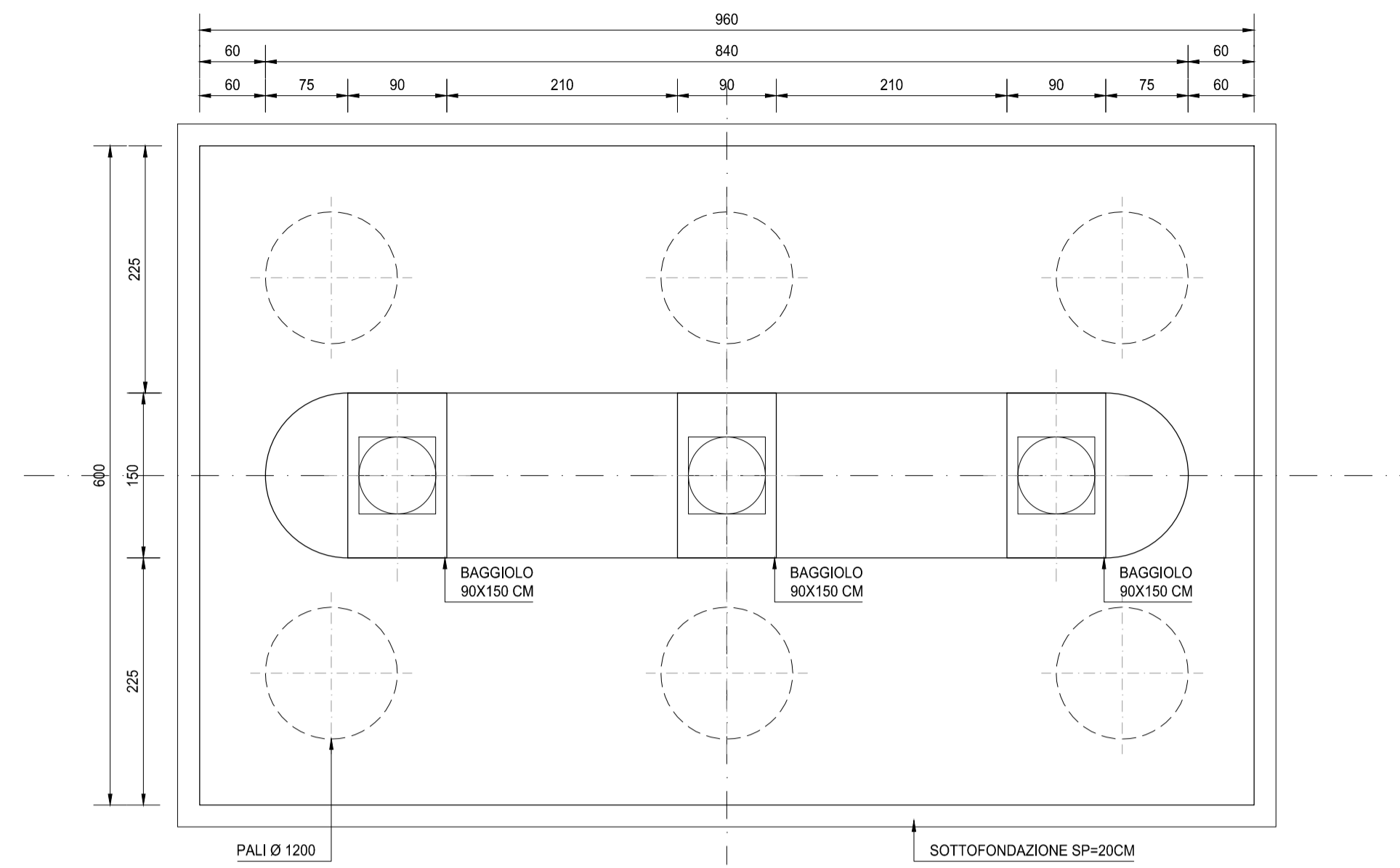


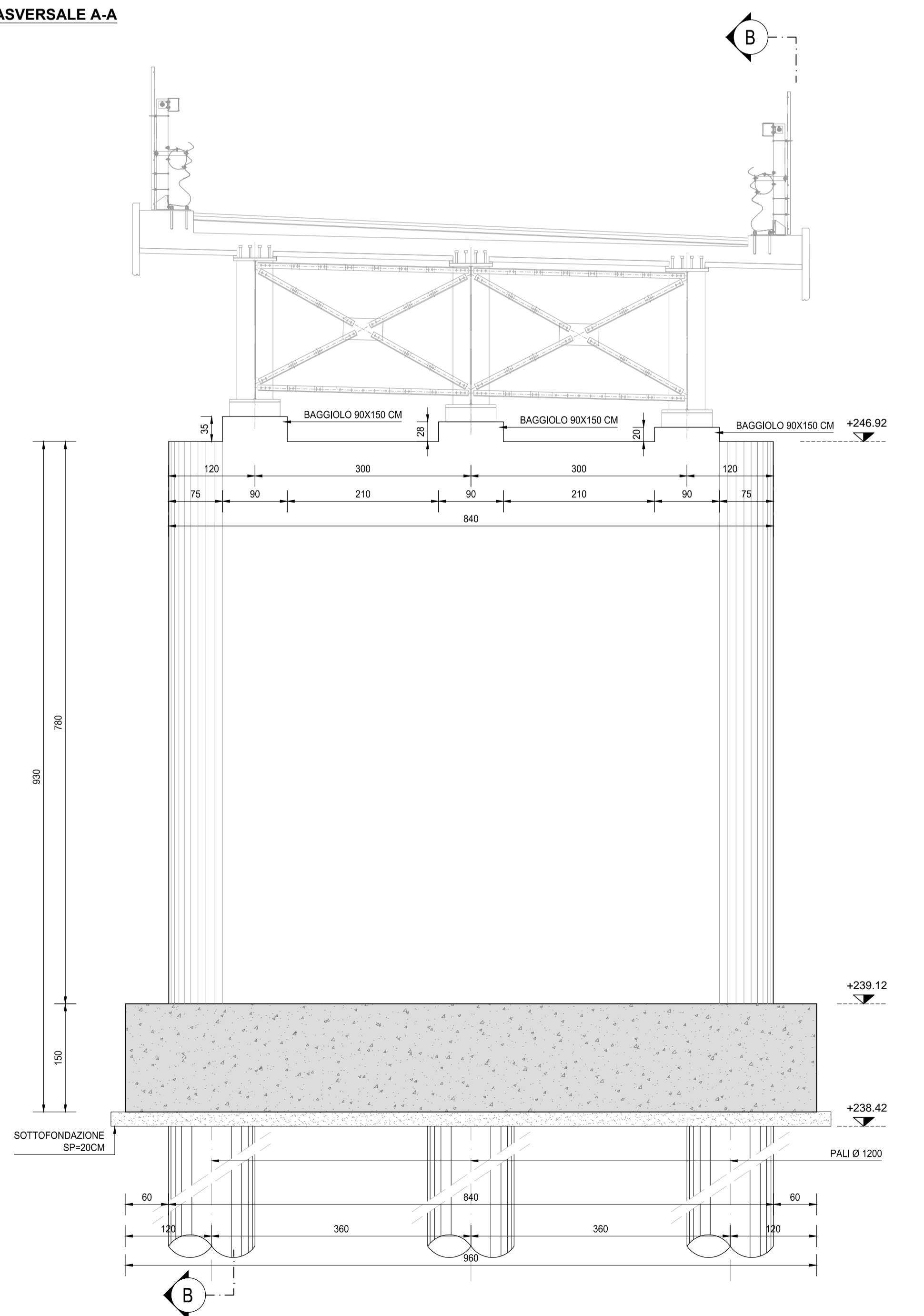
PIANTA FONDAZIONI
SCALA 1:50



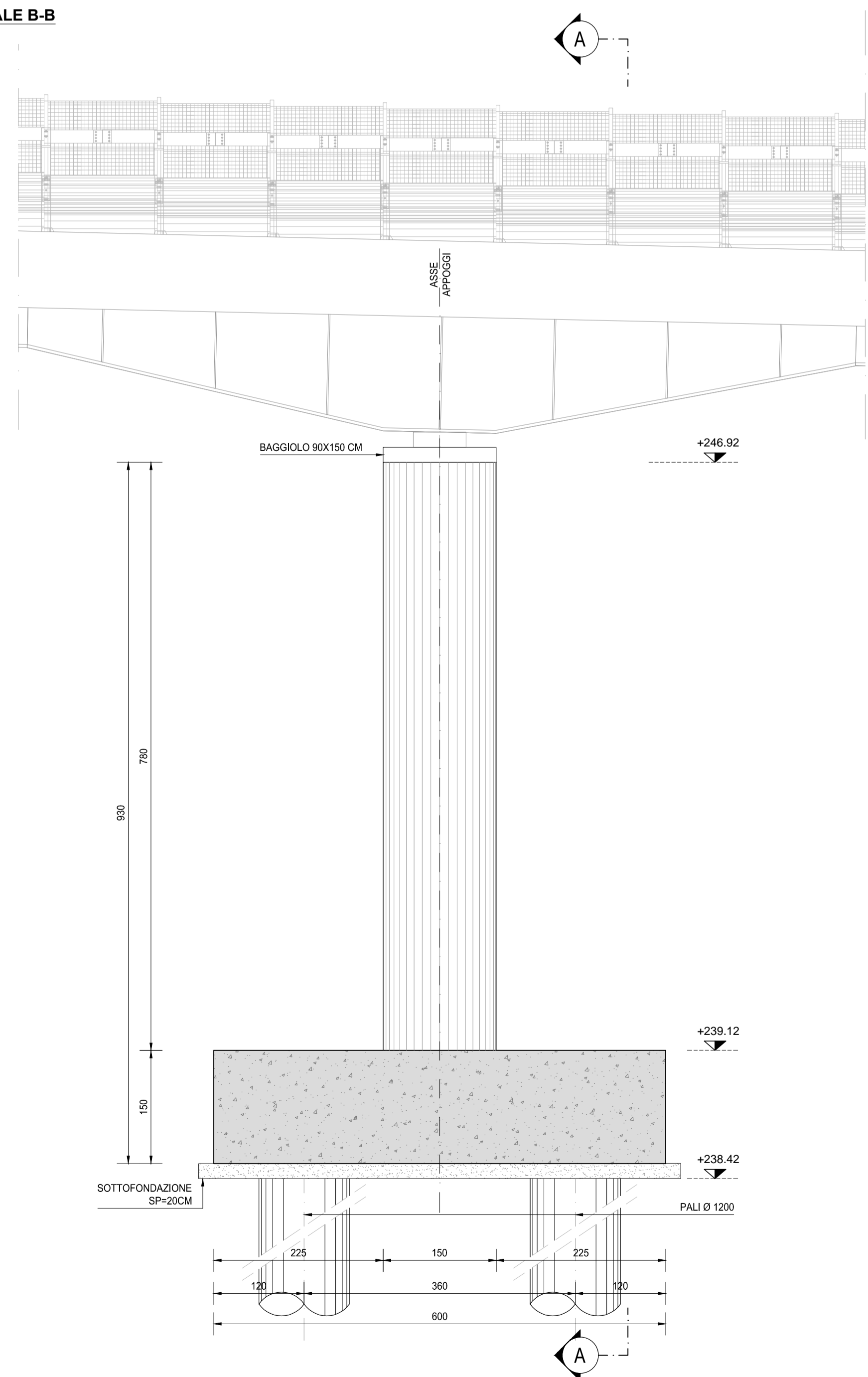
VISTA DALL'ALTO
SCALA 1:50



SEZIONE TRASVERSALE A-A
SCALA 1:50



SEZIONE TRASVERSALE B-B
SCALA 1:50



RICHIAMI AD ALTRI ELABORATI
PER LA DEFINIZIONE DELLE CARATTERISTICHE DEI MATERIALI **HD003 - V02VI04STRSC01**



ANAS S.p.A.
Direzione Progettazione e Realizzazione Lavori

**NUOVA S.S. 341 "GALLARATESE" - TRATTO DA SAMARATE A CONFINE
CON LA PROVINCIA DI NOVARA - TRATTO NORD**

**STRALCIO FUNZIONALE DAL KM 6+500 (SVINCOLO S.S. 336 NORD)
AL KM 8+844 (SVINCOLO AUTOSTRADA A8)
"BRETTELLA DI GALLARATE"**

PROGETTO ESECUTIVO

 Ing. Renato Vaira Cof. Ing. Reg. di Torino e Provincia P. 4883/10	 Cof. Ing. Reg. di Torino e Provincia P. 4883/10	 Prof. Ing. Luigi Monterisi Cof. Ing. Reg. di Bari e provincia P. 1137	 Ing. Giacchino Angerano Cof. Ing. Reg. di Bari e provincia P. 1137	 Dott. Geol. Danilo Gallo Dott. del Tribunale di Bari e provincia P. 431/02
---	--	---	--	--

VISTO: IL RESPONSABILE DEL PROCEDIMENTO
RESPONSABILE INTEGRAZIONE DELLE PRESTAZIONI SPECIALISTICHE
IL PROGETTISTA FIRMATARIO DELLA PRESTAZIONE
GEOLOGO
COORDINATORE DELLA SICUREZZA IN FASE DI PROGETTAZIONE

HD 018
H-PROGETTO STRUTTURALE-OPERE PRINCIPALI
HD - V107 - VIADOTTO RAMPA A - SVINCOLO SCIARE'
Carpenteria pila 3

PROGETTO	LIV. PROG.	N. PROG.	NOME FILE	REVISIONE	SCALA:
M1533	E	1801	HD018-V02VI04STRCP08_A.dwg	A	1:50
CODICE ELAB.	V02VI04STRCP08				

REV.	DESCRIZIONE	DATA	REDATTO	VERIFICATO	APPROVATO
A	EMISSIONE	MARZO 2021	ARCH. MAURO SASSO	ING. VALERIO BAJETTI	ING. RENATO DEL PRETE