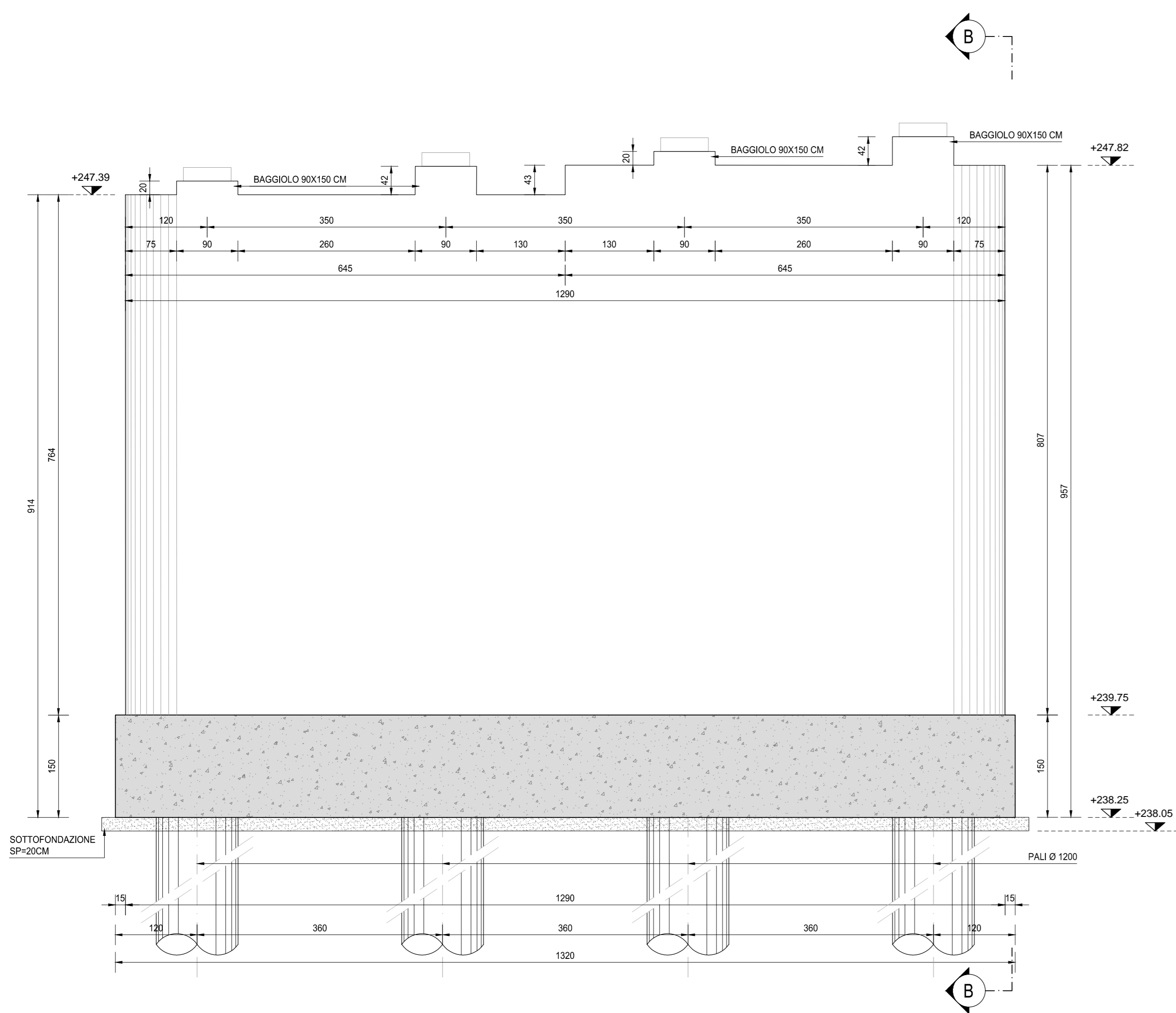
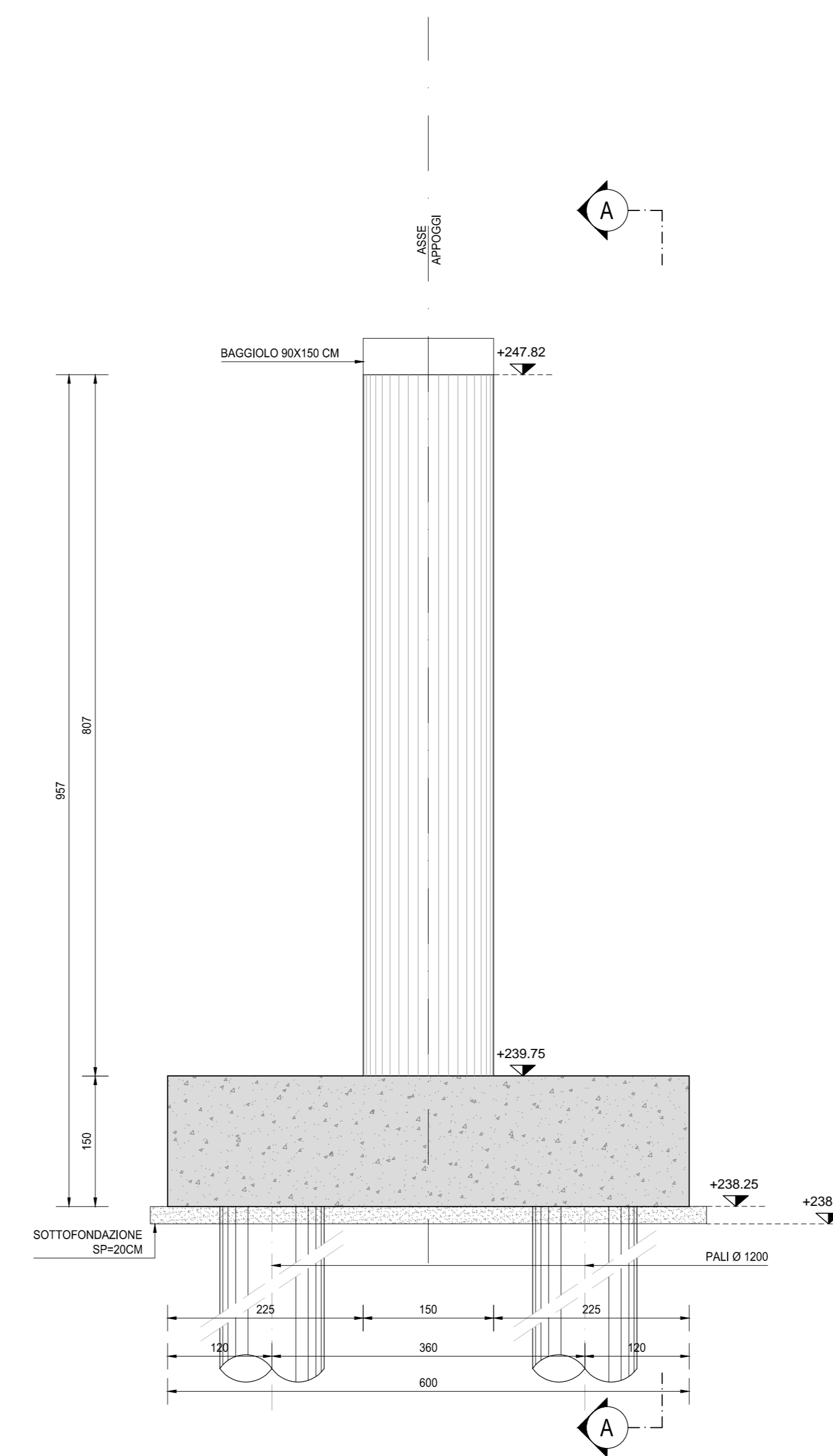


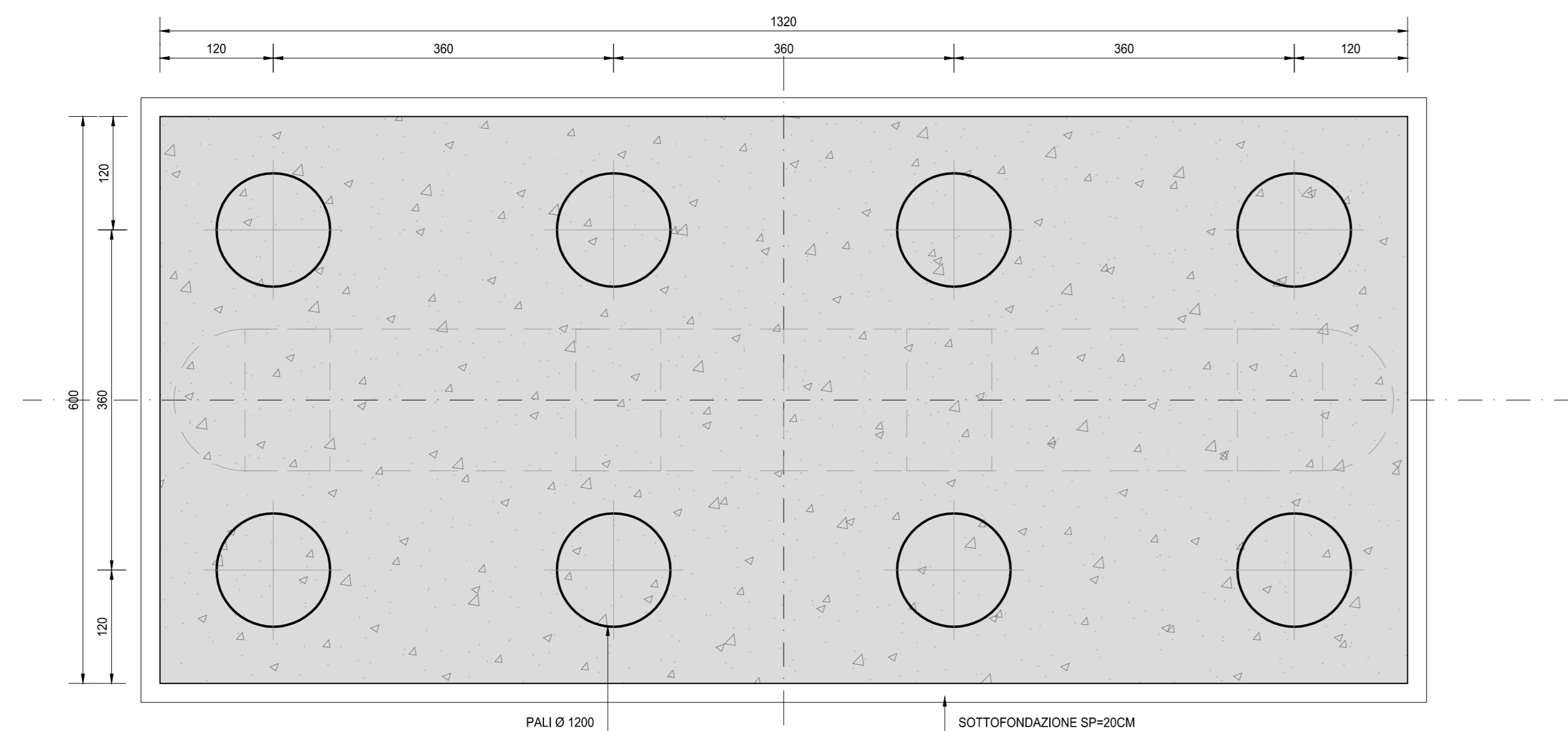
SEZIONE TRASVERSALE A-A  
SCALA 1:50



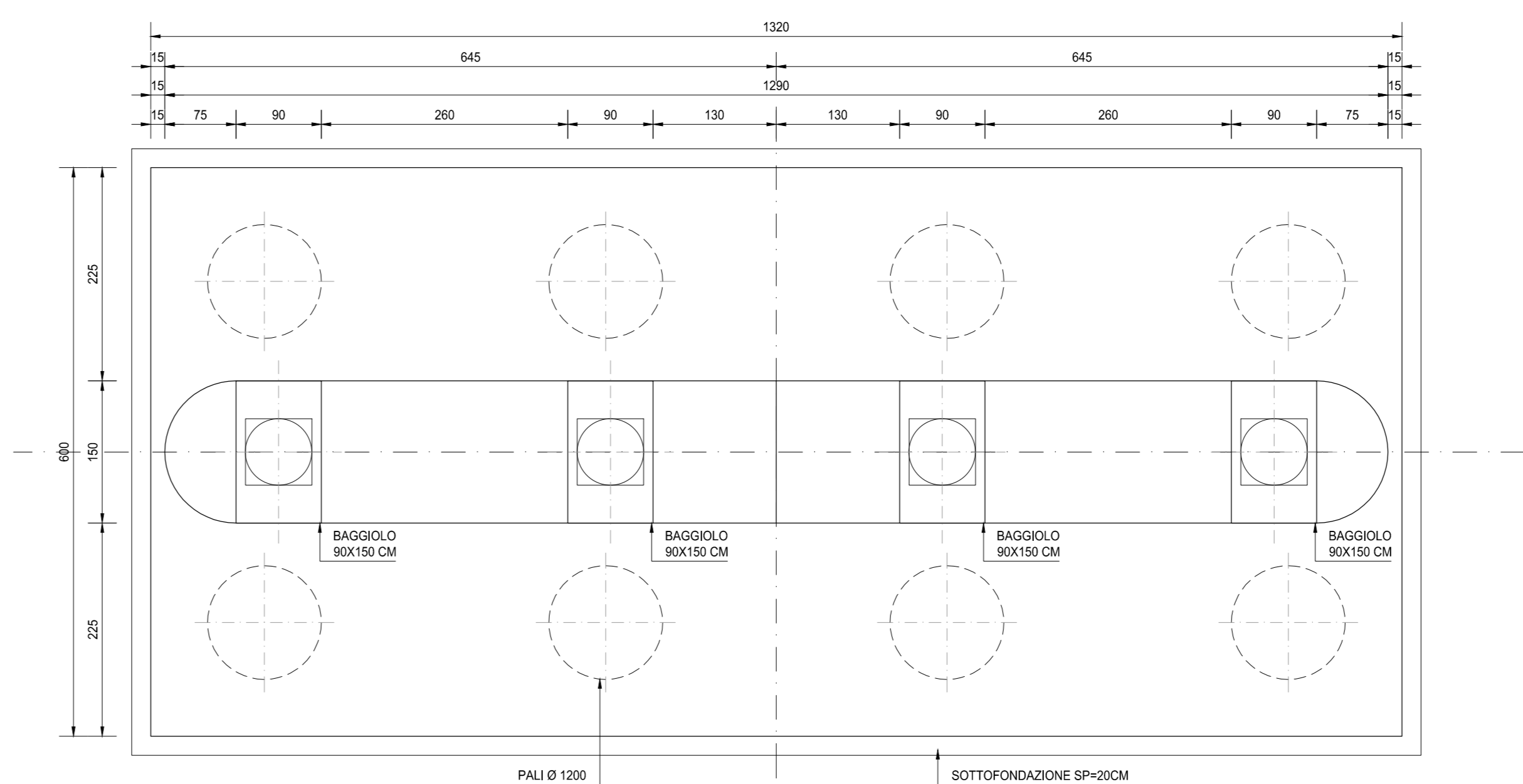
SEZIONE TRASVERSALE B-B  
SCALA 1:50



PIANTA FONDAZIONI  
SCALA 1:50



VISTA DALL'ALTO  
SCALA 1:50



RICHIAMI AD ALTRI ELABORATI

PER LA DEFINIZIONE DELLE CARATTERISTICHE DEI MATERIALI

HE003 - P00V05STRSC01



NUOVA S.S. 341 "GALLARATESE" - TRATTO DA SAMARATE A CONFINE  
CON LA PROVINCIA DI NOVARA - TRATTO NORD  
STRALCIO FUNZIONALE DAL KM 6+500 (SVINCOLO S.S. 336 NORD)  
AL KM 8+844 (SVINCOLO AUTOSTRADA A8)  
"BRETTELLA DI GALLARATE"

PROGETTO ESECUTIVO

STUDIO CORONA Ing. Renato Vanni Architetto Piazzale S. Maria 1 20122 Milano	ING. RENATO DEL PRETE Ing. Valerio Saffi Architetto Via S. Maria 1 20122 Milano	ECOPLAN Ing. Renata Del Prete Architetto Via S. Maria 1 20122 Milano	EG Ing. Gabriele Biondi Architetto Via S. Maria 1 20122 Milano
UNING Ing. Renato Vanni Architetto Piazzale S. Maria 1 20122 Milano	SETAC Prof. Ing. Luigi Monterssi Architetto Via S. Maria 1 20122 Milano	ARKE Ing. Giancarlo Lucignò Architetto Via S. Maria 1 20122 Milano	DOTI. GEOL. DANIO GIULIO Dott. Carlo Enrico Colli Geologo Via S. Maria 1 20122 Milano
VISTO IL RESPONSABILE DEL PROCEDIMENTO Dott. Ing. Giancarlo LUCIGNÒ	RESPONSABILE INTEGRAZIONE DELLE PREVISIONI SPECIALISTICHE Ing. Valerio SAFFI	IL PROGETTISTA FIRMATARIO DELLA PRESTAZIONE Ing. Valerio SAFFI	COORDINATORE DELLA SICUREZZA IN FASE DI PROGETTAZIONE Ing. Giancarlo RANERIO

HE 016

H-PROGETTO STRUTTURALE-OPERE PRINCIPALI  
HE - V08 - IMPALCATO NORD  
Carpenteria pile 02

CODICE PROGETTO M1533	LIV. PROG. E	N. PROG. 1801	NOME FILE HE016-P00V05STRCP06_A.dwg	REVISIONE A	SCALA 1:50
PROGETTO M1533	ELAB. E	PROG. 1801	CODICE ELAB. P00V05STRCP06	DATA MARZO 2021	REDAITTO ARCH. MAURO SASSO
REV.	DESCRIZIONE	DATA	VERIFICATO	APPROVATO	