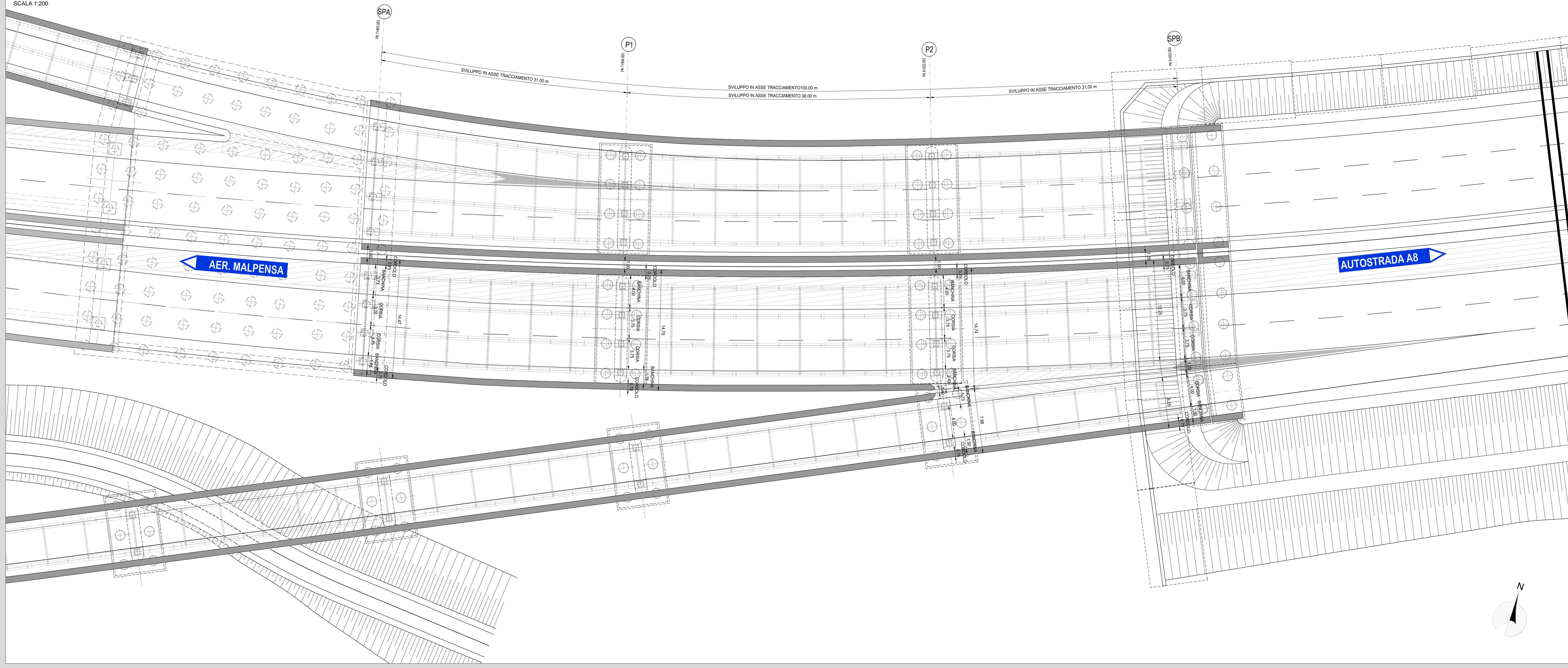
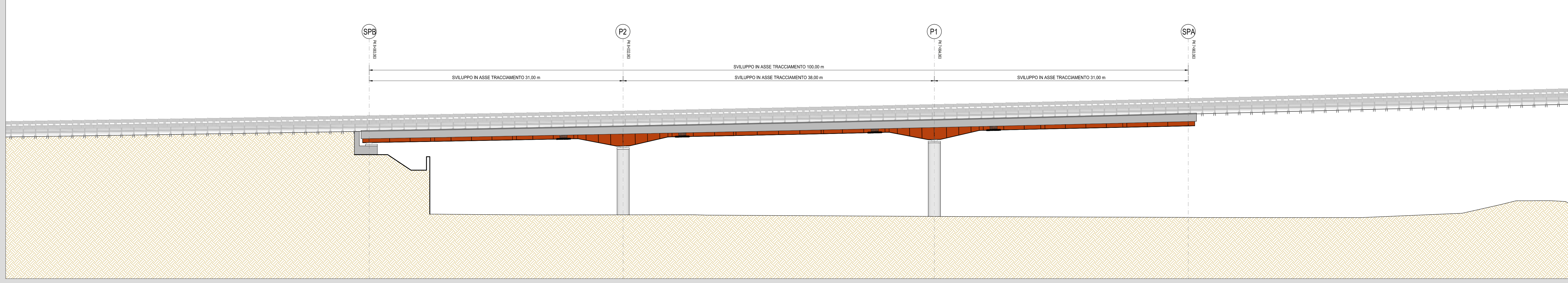


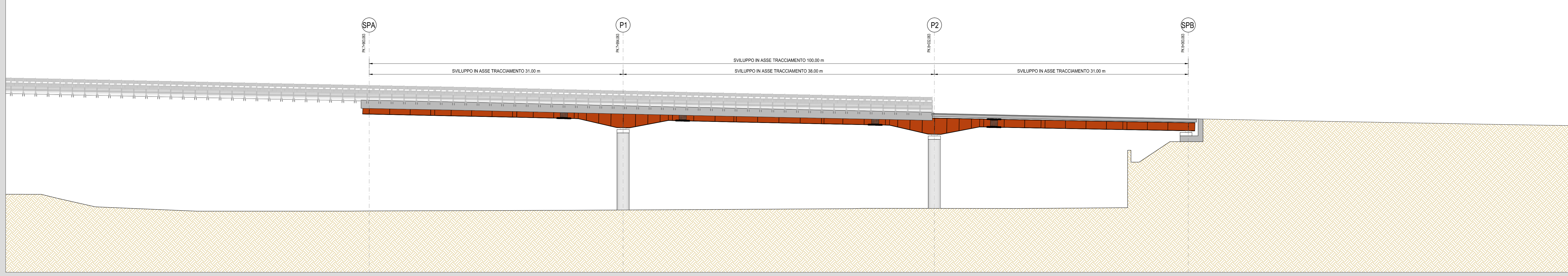
VISTA DALL'ALTO
SCALA 1:200



PROSPETTO NORD
SCALA 1:200



PROSPETTO SUD
SCALA 1:200



RICHIAMI AD ALTRI ELABORATI
PER LA DEFINIZIONE DELLE CARATTERISTICHE DEI MATERIALI HF003 - P00VI06STRSC01

anas ANAS S.p.A.
Direzione Progettazione e Realizzazione Lavori

NUOVA S.S. 341 "GALLARATESE" - TRATTO DA SAMARATE A CONFINE
CON LA PROVINCIA DI NOVARA - TRATTO NORD
**STRALCIO FUNZIONALE DAL KM 6+500 (SVINCOLO S.S. 336 NORD)
AL KM 8+844 (SVINCOLO AUTOSTRADA A8)
"BRETTELLA DI GALLARATE"**

PROGETTO ESECUTIVO

STUDIO CORONA Ing. Renato Vanni Architetto	UNING Ing. Renato Vanni Architetto	SETAC Ing. Luigi Monterseri Ingegnere	ARKE Ing. Giuseppe Agnelli Ingegnere	GG Ing. Gabriele Esposito Ingegnere
VISTO - IL RESPONSABILE DEL PROCEDIMENTO Dist. Ing. Giancarlo LUONGO	RESPONSABILE INTEGRAZIONE DELLE PREVISIONI SPECIALISTICHE Dist. Ing. Giancarlo LUONGO	IL PROGETTISTA FIRMATARIO DELLA PRESTAZIONE Ing. Vittorio SACETTI	GEOLOGO Dist. Ing. Cesare Luigi MONTERSERI	COORDINATORE DELLA SICUREZZA IN FASE DI PROIEZIONE Dist. Ing. Gabriele RANIERI

HF 005
H-PROGETTO STRUTTURALE-OPERE PRINCIPALI
HF - V08 - IMPALCATO SUD
Planimetria e prospetti dell'opera (dx e sx)

CODICE PROGETTO	NOME FILE	REVISIONE	SCALA:
PROGETTO	HF005-P00VI06STRDI01_A.dwg		1:200
M1533 E 1801	CODICE ELAB. P00VI06STRDI01	A	
C			
B			
A	EMMISSIONE	MARZO 2021	ARCH. MAURO SASSO
REV.	DESCRIZIONE	DATA	REDDATTO VERIFICATO APPROVATO
			ING. VALERIO BIANETTI
			ING. RENATO DEL PRETE