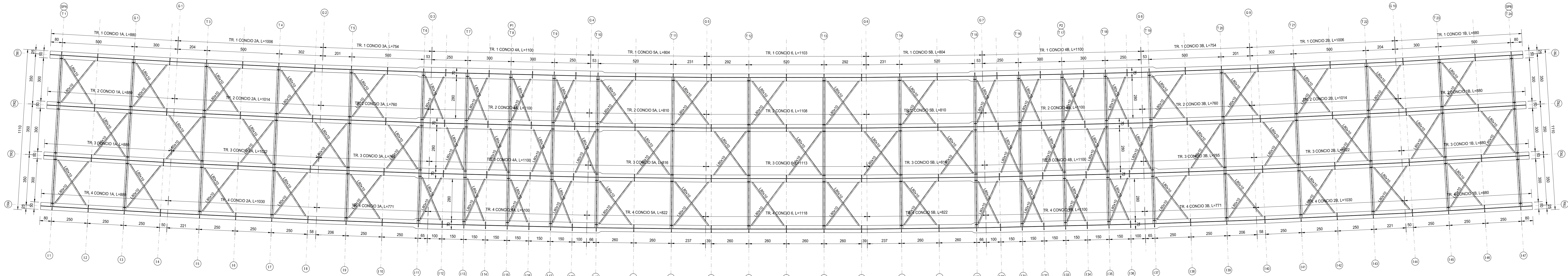



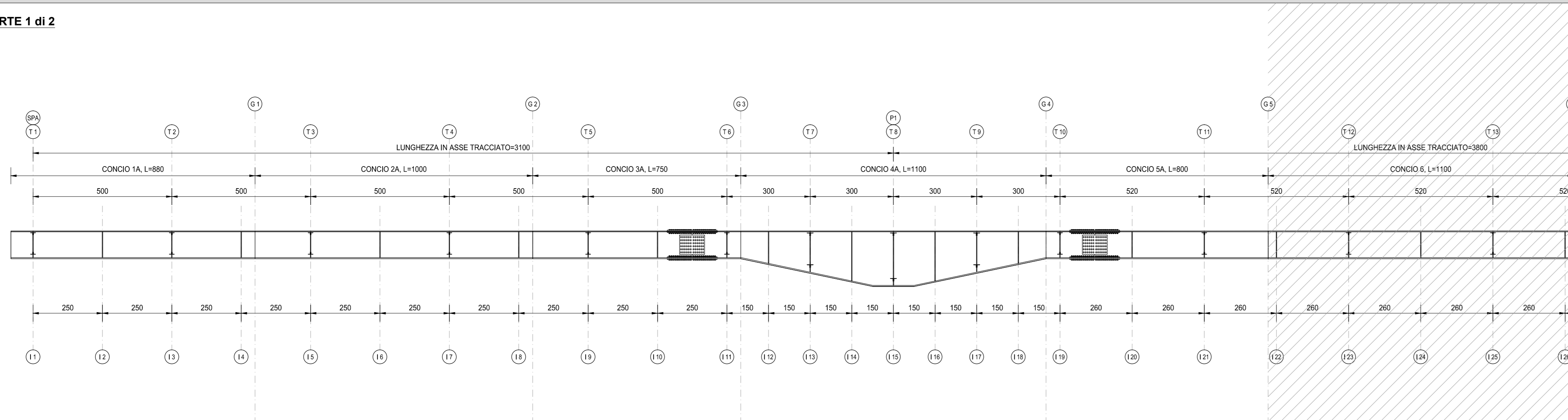
PIANTA SUPERIORE IMPALCATO
SCALA 1:100



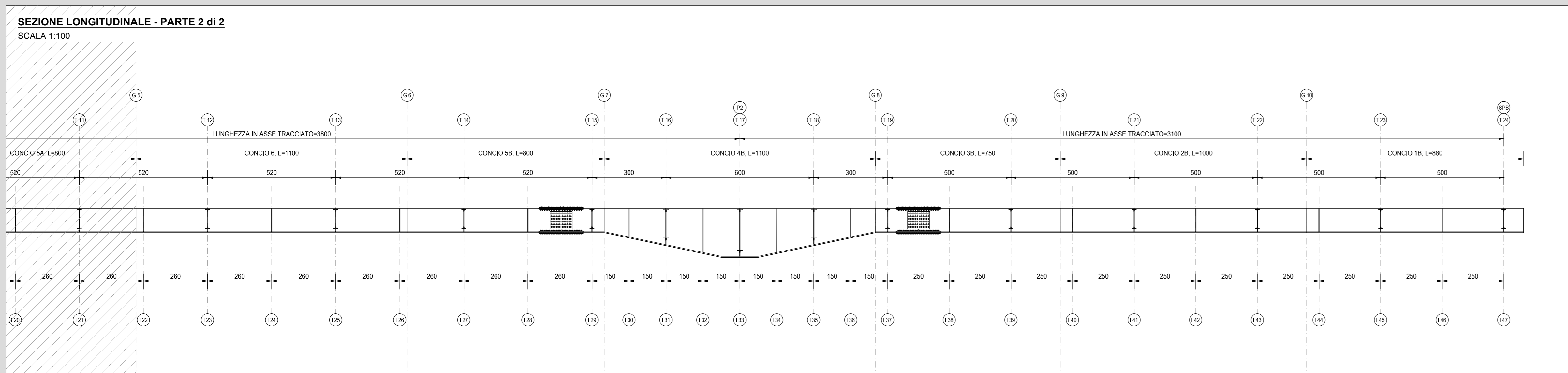
PIANTA INFERIORE IMPALCATO
SCALA 1:100



SEZIONE LONGITUDINALE - PARTE 1 di 2
SCALA 1:100



SEZIONE LONGITUDINALE - PARTE 2 di 2
SCALA 1:100



RICHIAMI AD ALTRI ELABORATI
PER LA DEFINIZIONE DELLE CARATTERISTICHE DEI MATERIALI **HF003 - P00VI06STRSC01**

ANAS S.p.A.
Direzione Progettazione e Realizzazione Lavori

NUOVA S.S. 341 "GALLARATESE" - TRATTO DA SAMARATE A CONFINE
CON LA PROVINCIA DI NOVARA - TRATTO NORD

**STRALCIO FUNZIONALE DAL KM 6+500 (SVINCOLO S.S. 336 NORD)
AL KM 8+844 (SVINCOLO AUTOSTRADA A8)
"BRETTELLA DI GALLARATE"**

PROGETTO ESECUTIVO

STUDIO CORONA Ing. Valerio D'Amico Ing. Renato Vanni	ING. RENATO DEL PRETE Ing. Renato Del Prete	ECOPLAN Arch. Nicola Fattori	EG Ing. Gabriele Esposito
UNING Ing. Renato Vanni	SETAC Prof. Ing. Luigi Santoro	ARKE Ing. Riccardo Lotti	DOTT. GEOL. DANIO SPALDO Dott. Geol. Danilo Gotti

VISTO IL RESPONSABILE DEL PROCEDIMENTO
INTEGRAZIONE DELLE PREVISIONI SPECIALISTICHE
IL PROGETTISTA FIRMATARIO DELLA PRESTAZIONE
GEOLOGO
COORDINATORE DELLA SICUREZZA IN FASE DI PROGETTAZIONE

Prof. Ing. GIANFRANCO LICENZI
Ing. Valerio D'AMICO
Prof. Ing. LUIGI SANTORO
Prof. Ing. GIANFRANCO BIANCHI
Prof. Ing. DANIELA MONTESSERRE
Ing. GIANLUIGI RANIERI

HF 008
H-PROGETTO STRUTTURALE-OPERE PRINCIPALI
HF - V08 - IMPALCATO SUD
Carpenteria metallica impalcato

CODICE PROGETTO	NOME FILE	REVISIONE	SCALA:
M1533 E 1801	HF008-P00VI06STRCP01_A.dwg	A	1:100
PROGETTO	ELABORATO	DATA	REDAZIONE
REV.	DESCRIZIONE	DATA	VERIFICATO