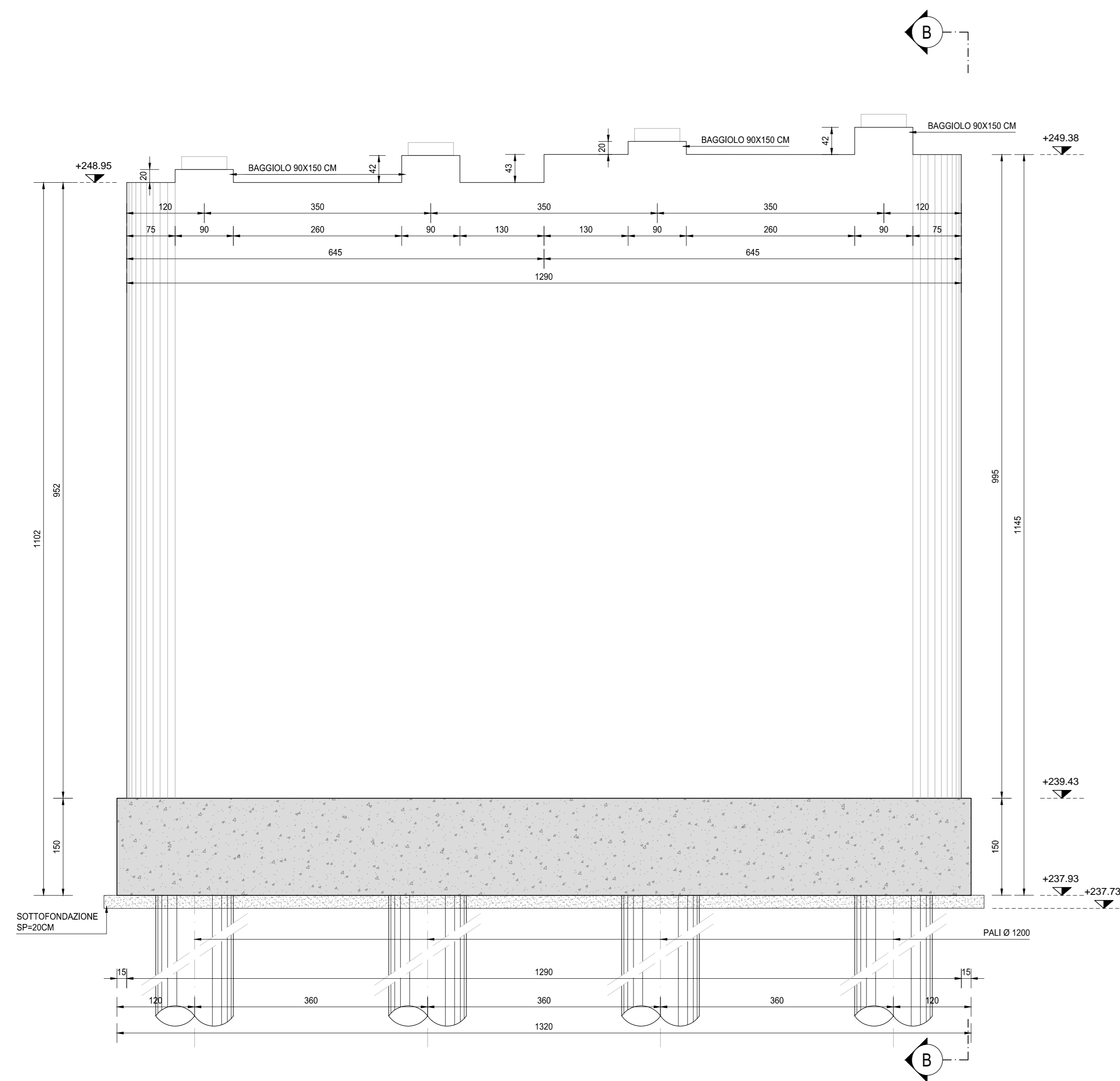



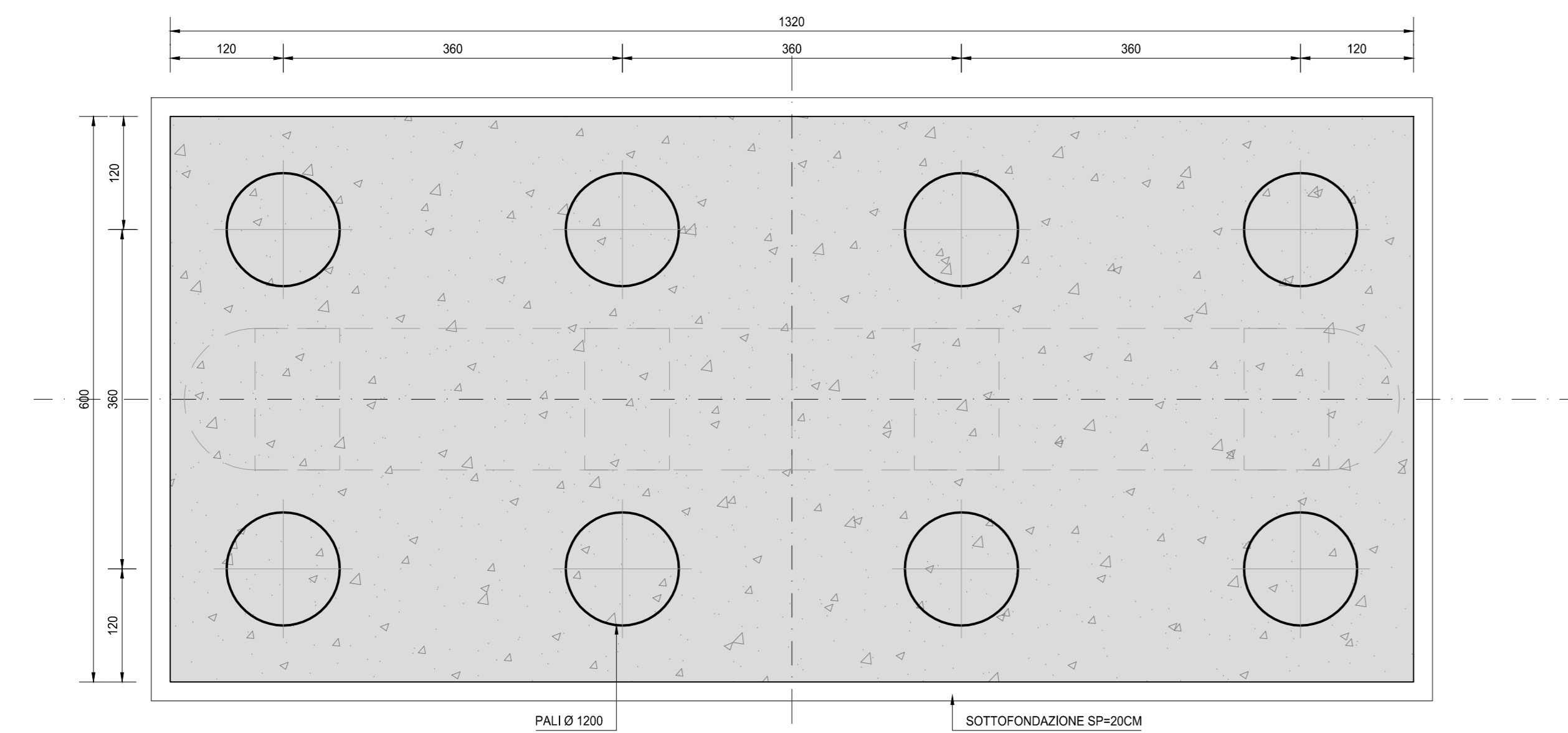
SEZIONE TRASVERSALE A-A
SCALA 1:50



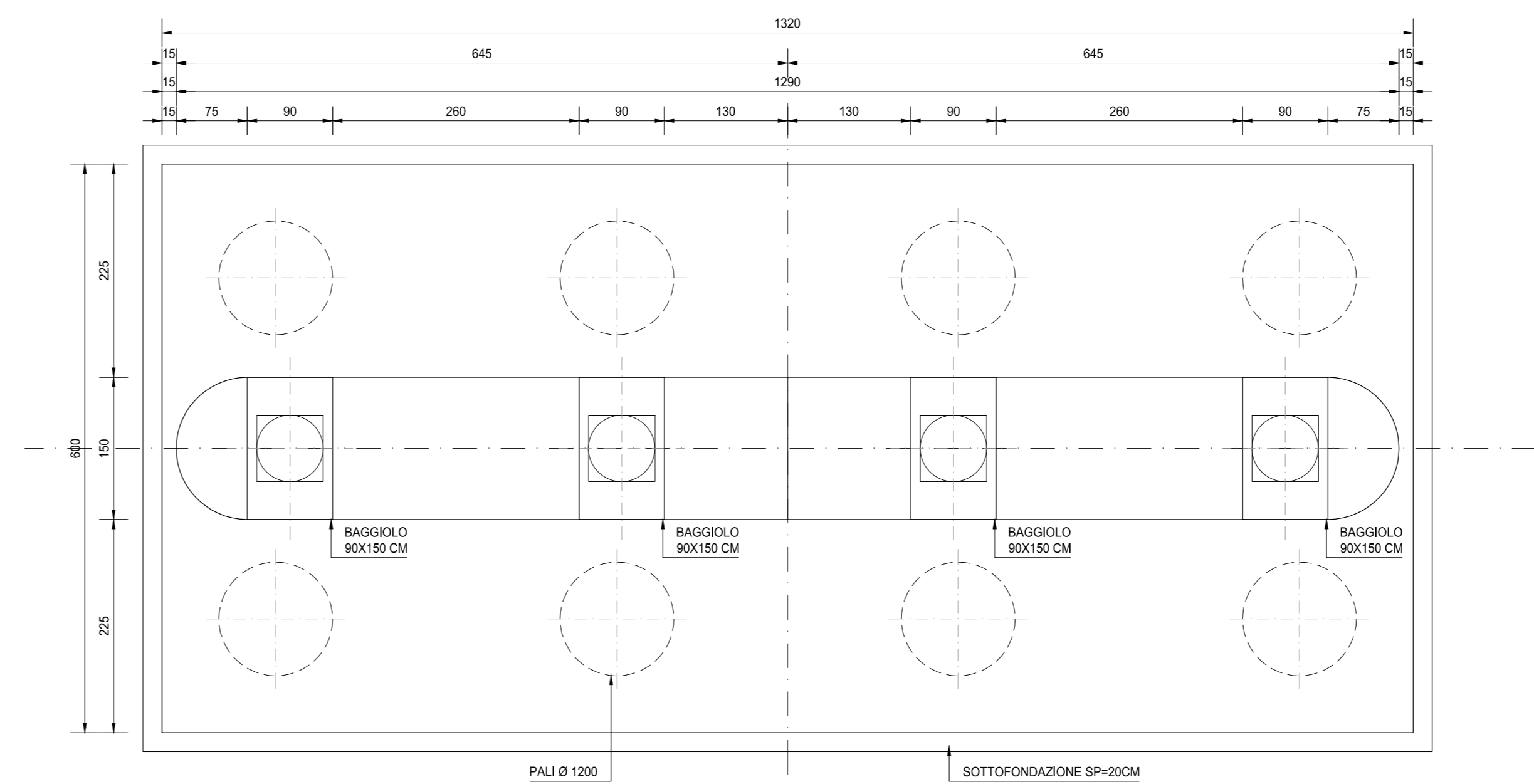
SEZIONE TRASVERSALE B-B
SCALA 1:50



PIANTA FONDAZIONI
SCALA 1:50



VISTA DALL'ALTO
SCALA 1:50



RICHIAMI AD ALTRI ELABORATI
PER LA DEFINIZIONE DELLE CARATTERISTICHE DEI MATERIALI **HF003 - P00VI06STRSC01**

anas ANAS S.p.A.
Direzione Progettazione e Realizzazione Lavori

NUOVA S.S. 341 "GALLARATESE" - TRATTO DA SAMARATE A CONFINE
CON LA PROVINCIA DI NOVARA - TRATTO NORD

**STRALCIO FUNZIONALE DAL KM 6+500 (SVINCOLO S.S. 336 NORD)
AL KM 8+844 (SVINCOLO AUTOSTRADA A8)
"BRETTELLA DI GALLARATE"**

PROGETTO ESECUTIVO

STUDIO CORONA Ing. Renato Vanni Architetto	UNING Ing. Valerio Sgarbi Architetto	SETAC Prof. Ing. Luigi Neri Architetto	ARKE Ing. Giuseppe Agostini Architetto	ECOPLAN Ing. Renato Del Prete Architetto	EG Ing. Gabriele Biondi Architetto
---	---	---	---	---	---

VISTO IL RESPONSABILE DEL PROCEDIMENTO
RESPONSABILE INTEGRAZIONE DELLE PREVISIONI SPECIALISTICHE
IL PROGETTISTA FIRMATARIO DELLA PRESTAZIONE
GEOLOGO
COORDINATORE DELLA SICUREZZA IN FASE DI PROGETTAZIONE

Dist. Ing. Giancarlo LUCIGI
Ing. Valerio Sgarbi
Prof. Ing. Luigi Neri
Ing. Giuseppe Agostini
Ing. Renato Del Prete
Ing. Gabriele Biondi

HF 015 **H-PROGETTO STRUTTURALE-OPERE PRINCIPALI**
HF - VI08 - IMPALCATO SUD
Carpenteria pile 01

CODICE PROGETTO	NOME FILE	REVISIONE	SCALA
PROGETTO	HF015-P00VI06STRCP05_A.dwg		
ELAB.			
REV.	DESCRIZIONE	DATA	REDAITTO
A	EMMISSIONE	MARZO 2021	ARCH. MAURO BASSO
B			ING. VALERIO BIANETTI
C			ING. RENATO DEL PRETE
			VERIFICATO
			APPROVATO