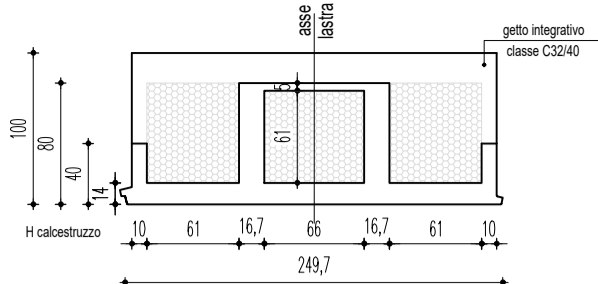
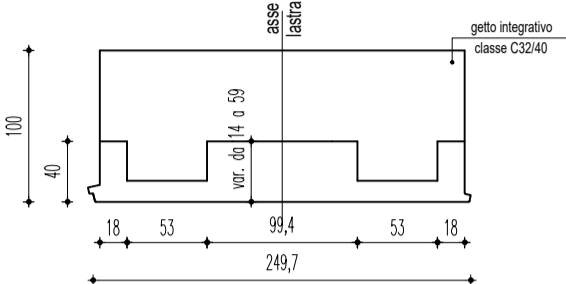


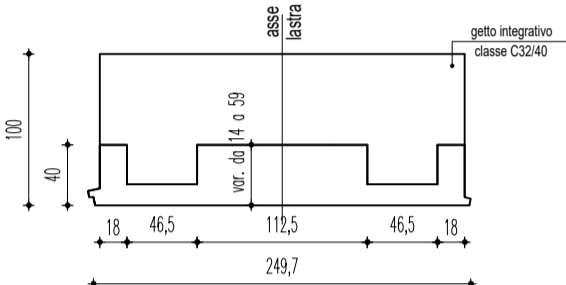
Carpenteria impalcato in mezzera Luce netta 15,97 e 17,25 tipo MD 80+20
Scala 1:50



Carpenteria impalcato in testata Luce netta 15,97 tipo MD 80+20
Scala 1:50



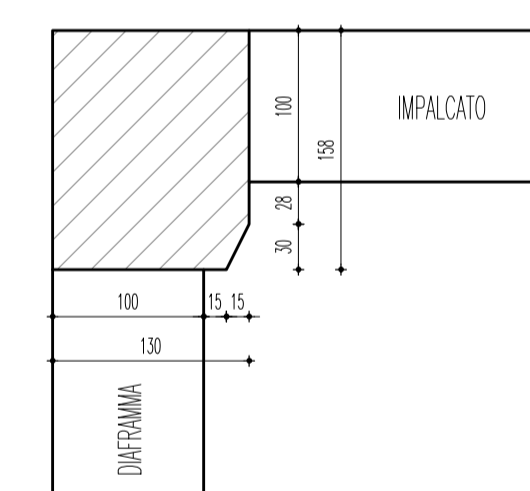
Carpenteria impalcato in testata Luce netta 17,25 tipo MD 80+20
Scala 1:50



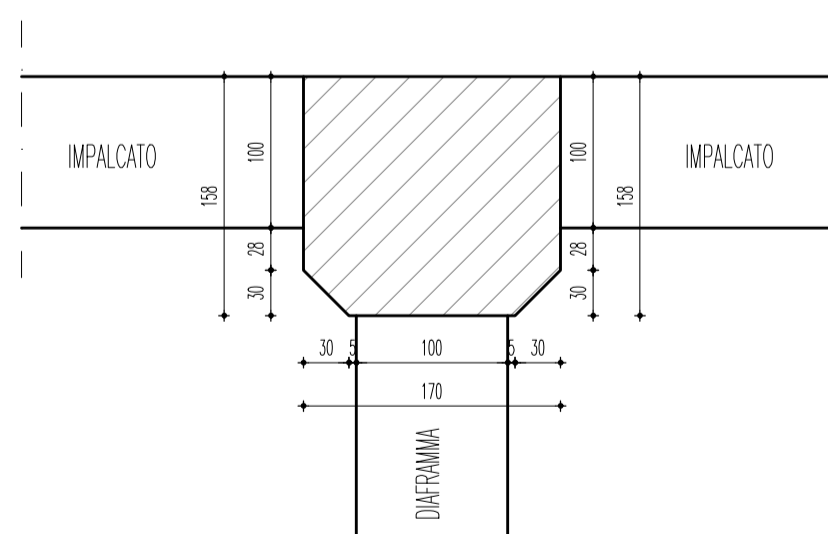
Coordinate di Tracciamento

TRACCIAMENTO COPERTURA			
PUNTO	X	Y	
P1	120280.786	240939.819	VERTICE IMPALCATO CONCIO 1 IN SX
P2	120285.755	240938.789	VERTICE IMPALCATO CONCIO 1 IN SX
P3	120285.775	240938.789	VERTICE IMPALCATO CONCIO 2 IN SX
P4	120315.748	240938.139	VERTICE IMPALCATO CONCIO 2 IN SX
P5	120315.768	240938.139	VERTICE IMPALCATO CONCIO 3 IN SX
P6	120343.258	240938.225	VERTICE IMPALCATO CONCIO 3 IN SX
P7	120342.498	240902.013	VERTICE IMPALCATO CONCIO 3 IN DX
P8	120314.983	240901.926	VERTICE IMPALCATO CONCIO 2 IN DX
P9	120314.963	240901.926	VERTICE IMPALCATO CONCIO 2 IN DX
P10	120284.990	240902.576	VERTICE IMPALCATO CONCIO 2 IN DX
P11	120284.970	240902.576	VERTICE IMPALCATO CONCIO 1 IN DX
P12	120259.982	240903.807	VERTICE IMPALCATO CONCIO 1 IN DX

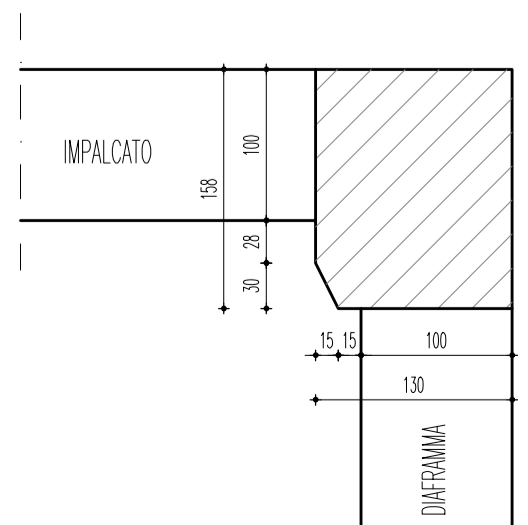
Sezione E-E' trave di correa su Diaframmi parte sinistra
Scala 1:50



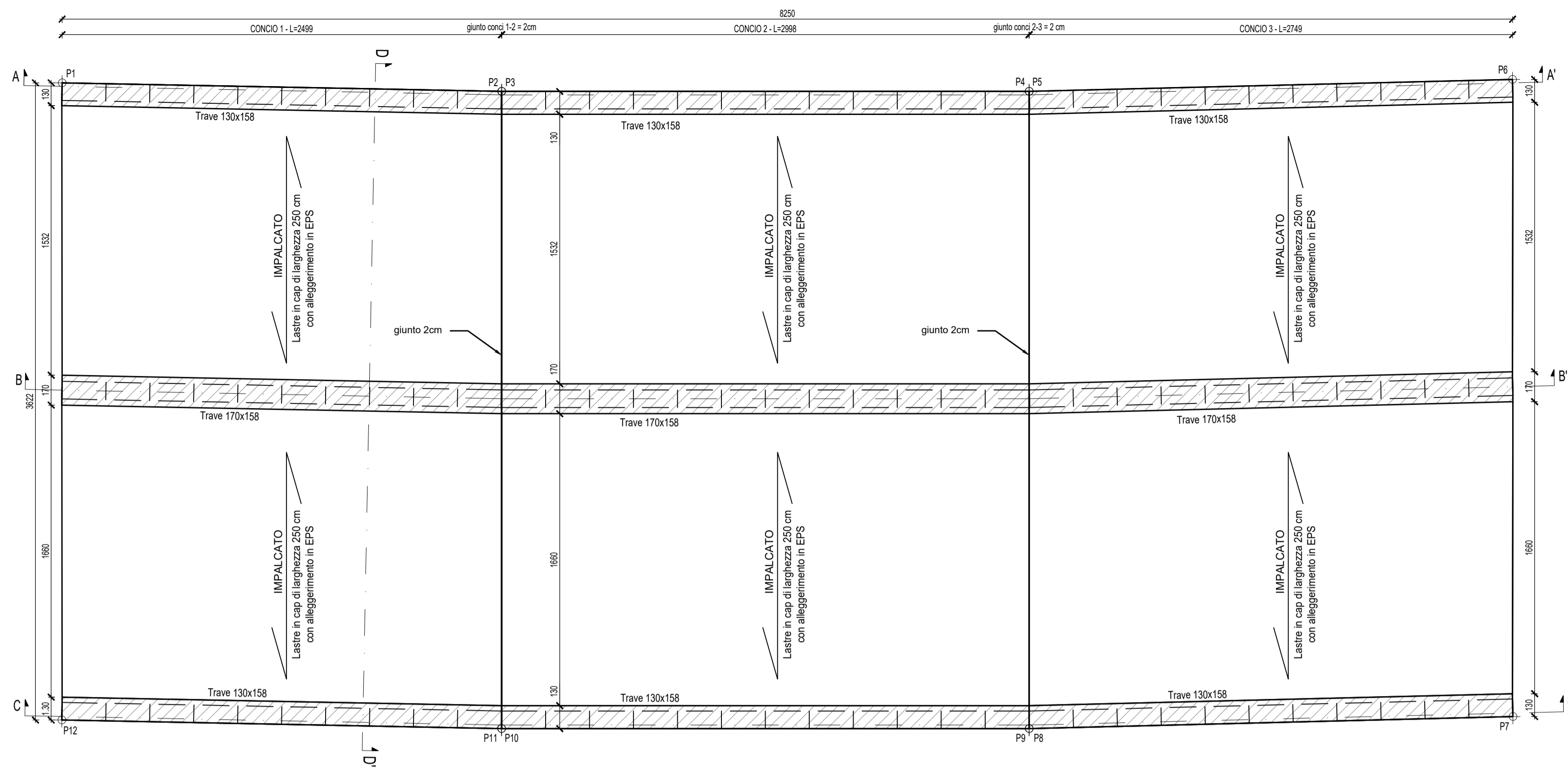
Sezione E-E' trave di correa su Diaframmi parte centrale
Scala 1:50



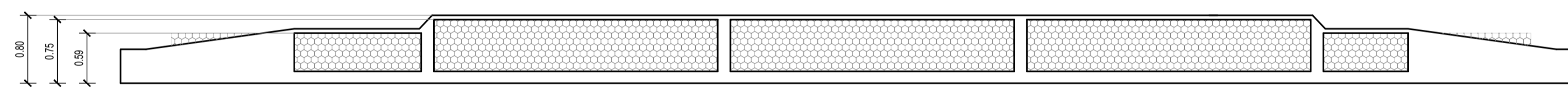
Sezione E-E' trave di correa su Diaframmi parte destra
Scala 1:50



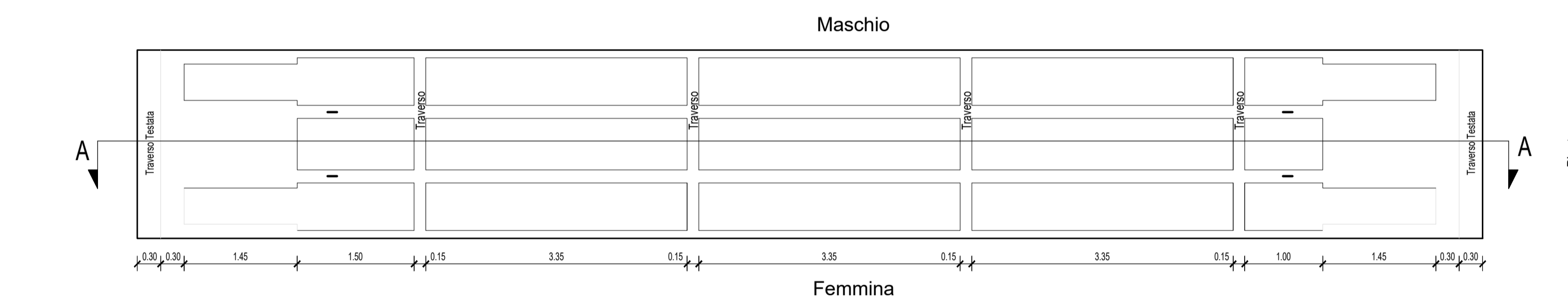
PLANIMETRIA Scala 1:200



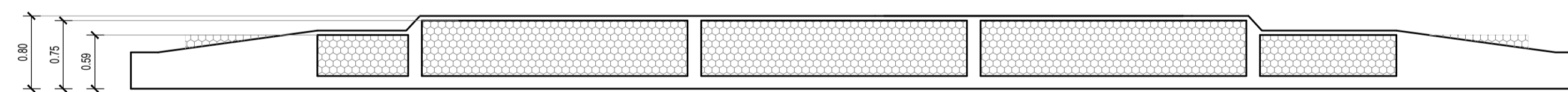
Luce netta 17,25 m



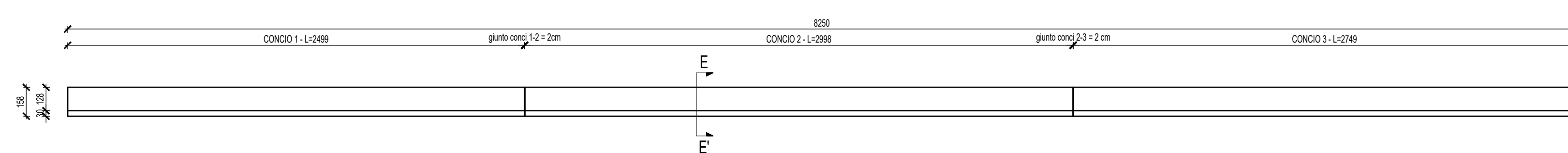
Lunghezza EPS e posizione traversi
Scala 1:50



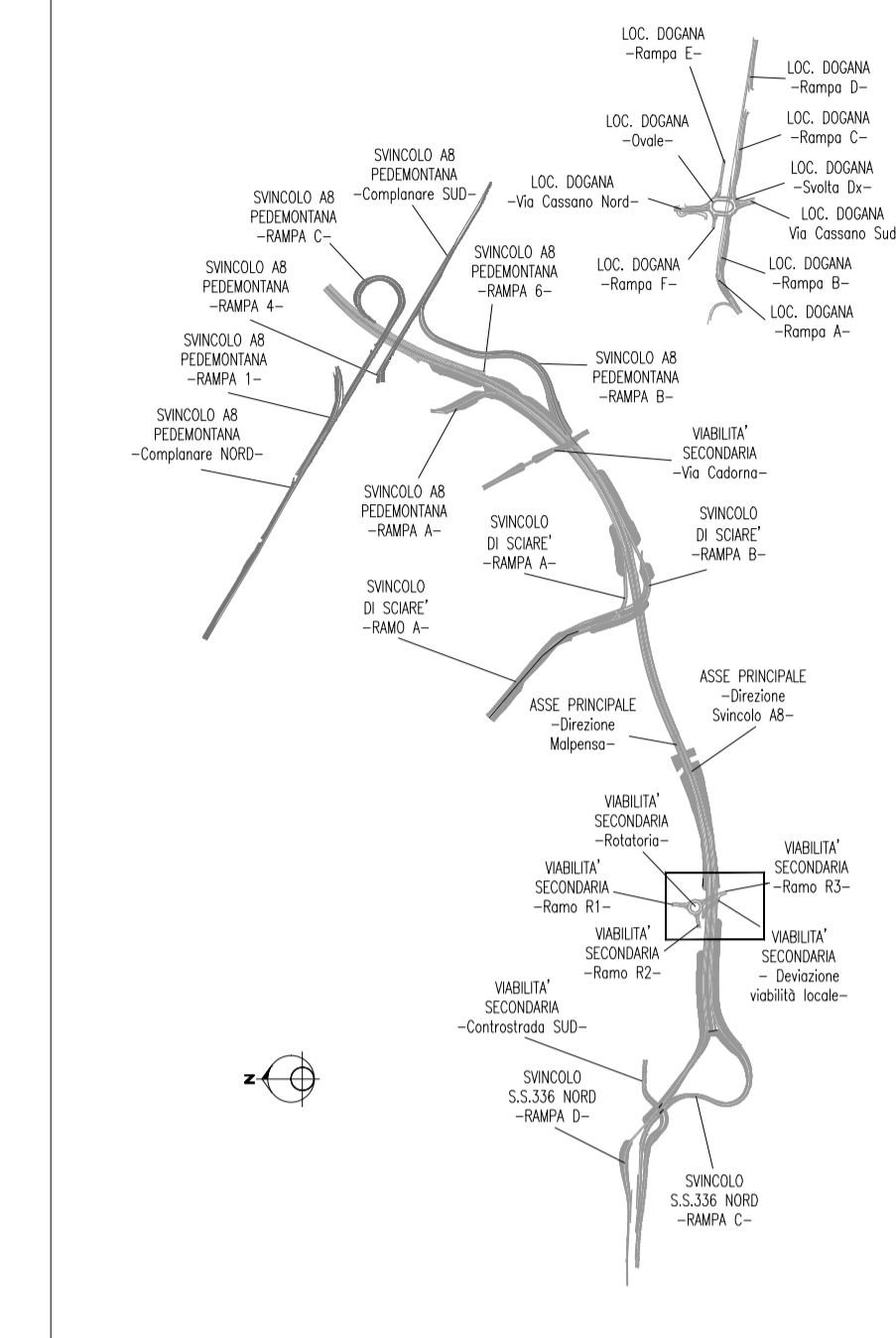
Luce netta 15,97 m



Sezione longitudinale Travi di correa
Scala 1:200



PIANTA CHIAVE



anas ANAS S.p.A.
GRUPPO FS ITALIANE Direzione Progettazione e Realizzazione Lavori

NUOVA S.S. 341 "GALLARATESE" - TRATTO DA SAMARATE A CONFINE
CON LA PROVINCIA DI NOVARA - TRATTO NORD
STRALCIO FUNZIONALE DAL KM 6+500 (SVINCOLO S.S. 336 NORD)
AL KM 8+844 (SVINCOLO AUTOSTRADA A8)
"BRETTELLA DI GALLARATE"

PROGETTO ESECUTIVO

STUDIO CORONA	ING. RENATO DEL PRETE	ECOPLAN	GG
Ing. Valerio Bajetti Direttore Ing. e Progettista P. 00011	Ing. Renato Del Prete Direttore Ing. e Progettista P. 00011	Arch. Nicoletta Frattini Direttore Ing. e Progettista P. 00011	Ing. Gabriele Incedini Direttore Ing. e Progettista P. 00011
ING. RENATO VARRI P. 00011	UNING GA&M	SETAC Srl Trasporti Ambientali Contratti	ARKE INGEGNERIA S.p.A. P. 00011
Prof. Ing. Matteo Ranieri Direttore Ing. e Progettista P. 00011	Prof. Ing. Luigi Monterisi Direttore Ing. e Progettista P. 00011	Ing. Gioacchino Angarano Direttore Ing. e Progettista P. 00011	Dott. Geol. Danilo Gallo Direttore Ing. e Progettista P. 00011
VISTO IL RESPONSABILE DEL PROCEDIMENTO	RESPONSABILE DELLE PRESTAZIONI SPECIALISTICHE	IL PROGETTISTA FIRMATARIO DELLA PRESTAZIONE	GEOLOGO
Dott. Ing. Giancarlo LUONGO	Ing. Renato DEL PRETE	Ing. Valerio BAJETTI	Prof. Ing. Geol. Luigi MONTERISI
			Dott. Geol. DANILLO GALLO

HO004

H-PROGETTO STRUTTURALE OPERE PRINCIPALI
HO - GA05 - GALLERIA ARTIFICIALE PROG. 6+840
Pianta copertura e dettagli lastre in c.a.p.

CODICE PROGETTO	NOME FILE	REVISIONE	SCALA:
PROGETTO	HO004_P00GA01STRCP02_A.dwg		
M1533	E 1801	A	1:50-1:200
CODICE ELAB.	P00GA01STRCP02		
D			
C			
B			
A	EMISSIONE	MARZO 2021	PROF. ING. LUIGI MONTERISI
REV.	DESCRIZIONE	DATA	ING. VALERIO BAJETTI
			ING. RENATO DEL PRETE
			VERIFICATO
			APPROVATO