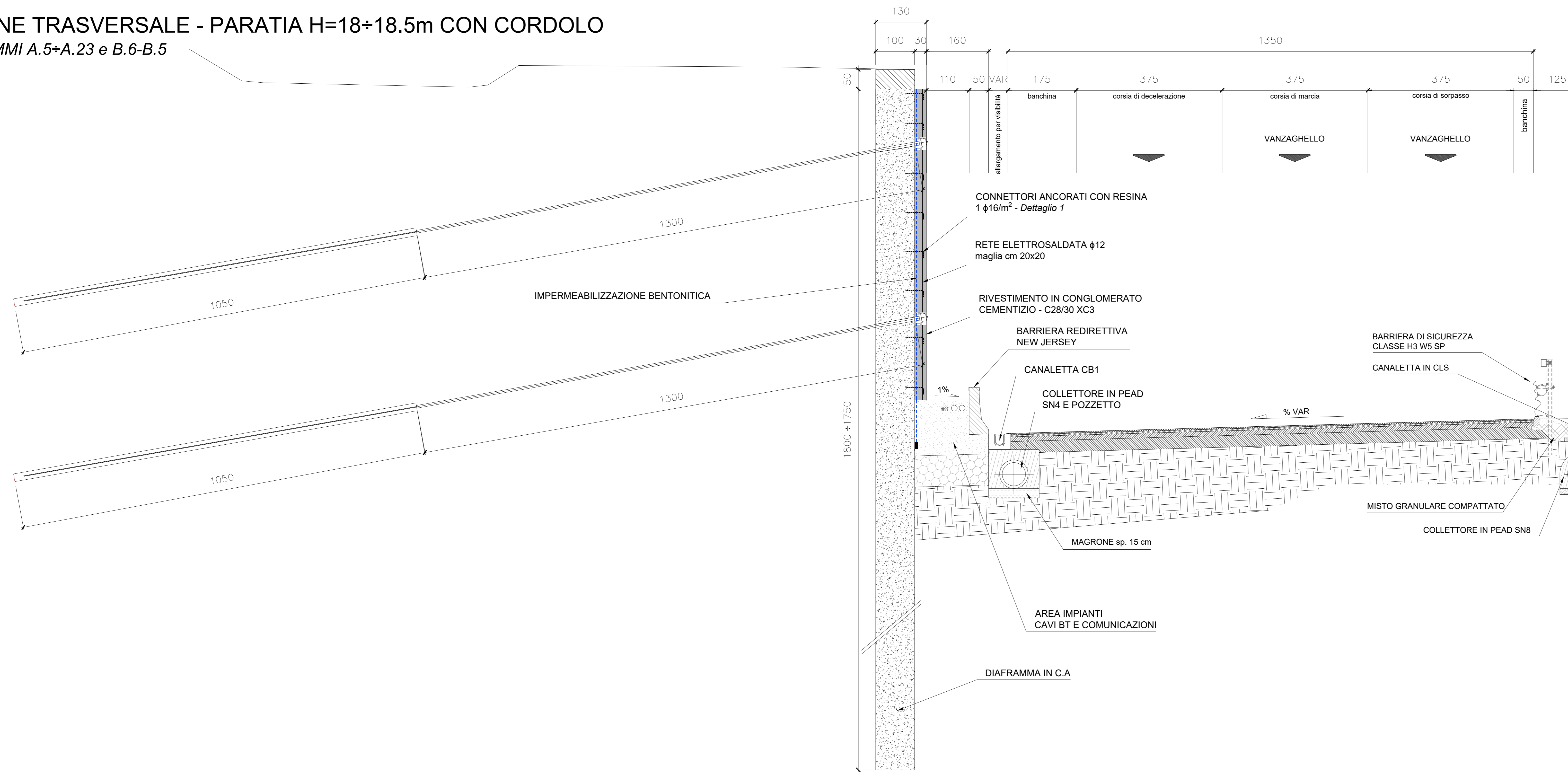


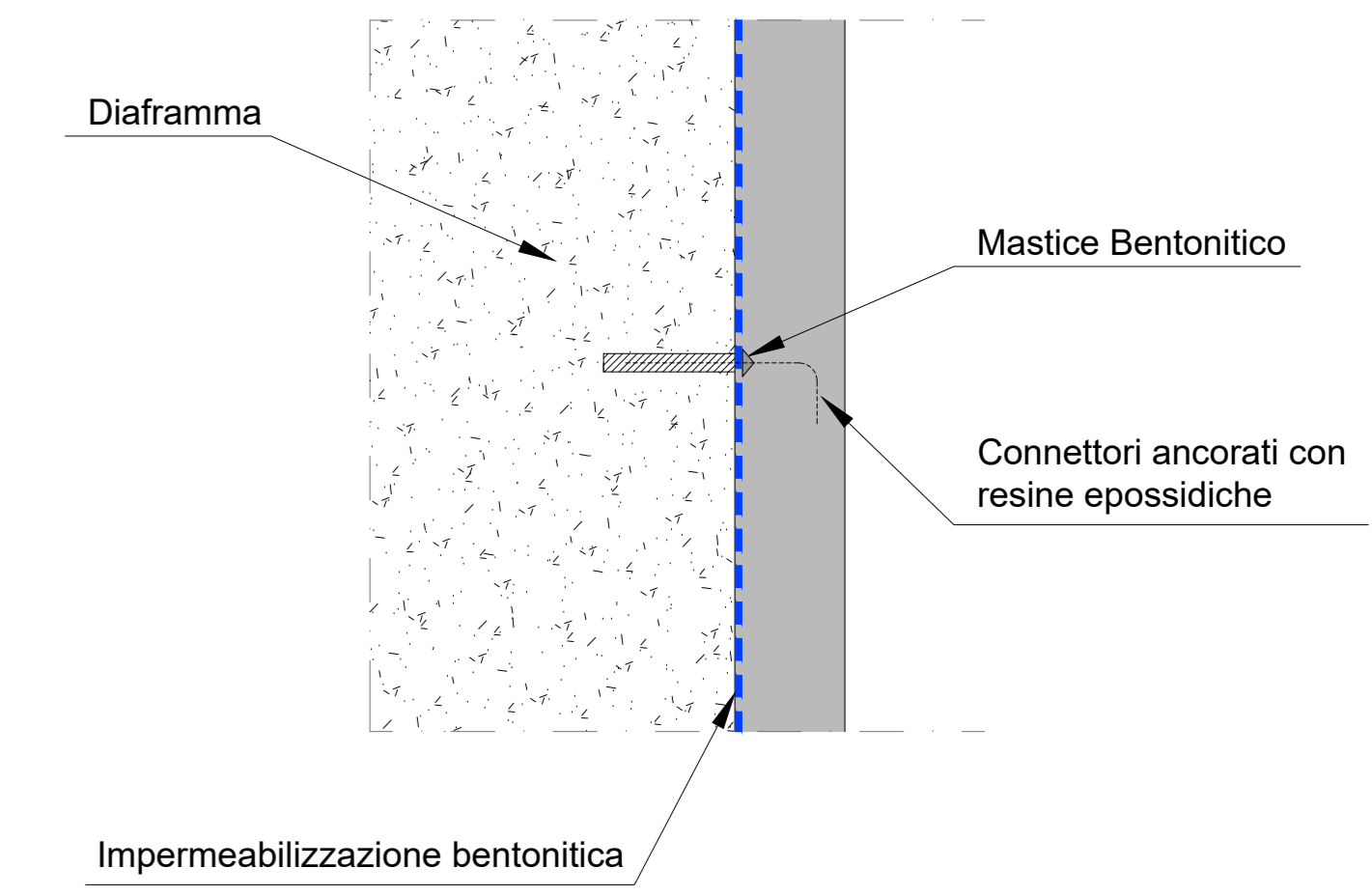
SEZIONE TRASVERSALE - PARATIA H=18+18.5m CON CORDOLO

DIAFRAMMI A.5+A.23 e B.6-B.5

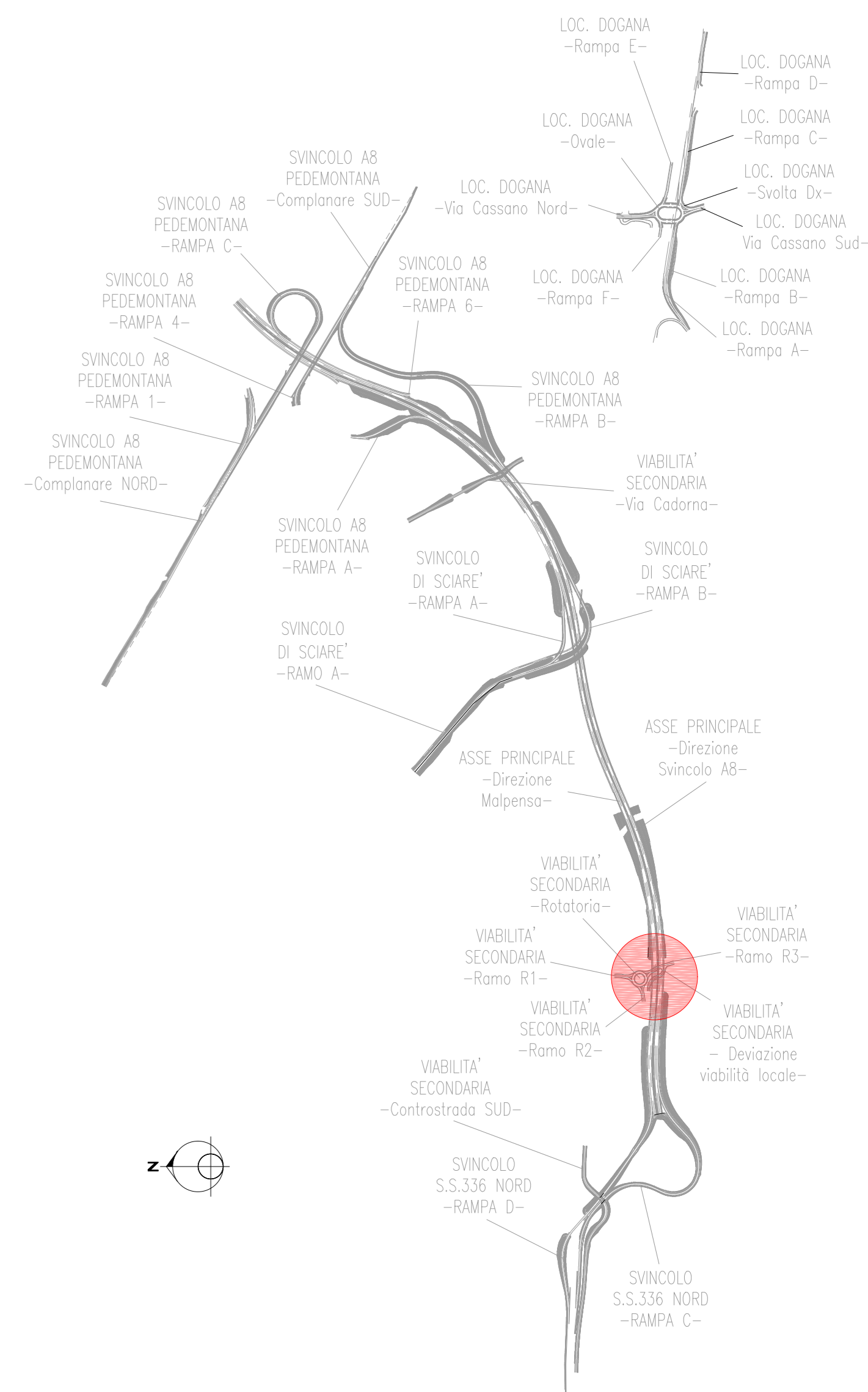


FERRI DI ANCORAGGIO

DETTAGLIO 1
SCALA 1:20

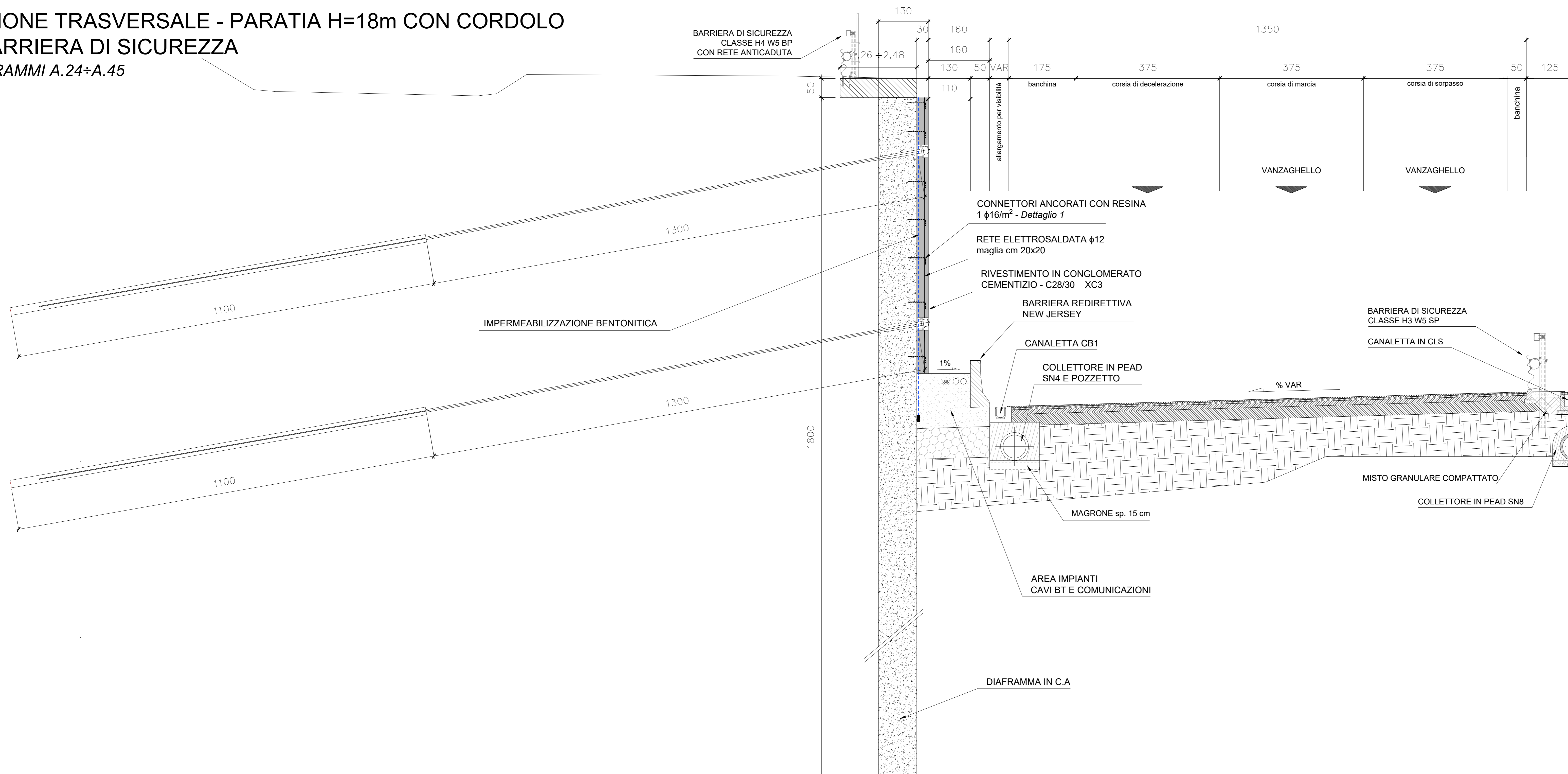


PIANTA CHIAVE



SEZIONE TRASVERSALE - PARATIA H=18m CON CORDOLO E BARRIERA DI SICUREZZA

DIAFRAMMI A.24+A.45



ANAS S.p.A.
Direzione Progettazione e Realizzazione Lavori

NUOVA S.S. 341 "GALLARATESE" - TRATTO DA SAMARATE A CONFINE CON LA PROVINCIA DI NOVARA - TRATTO NORD
STRALCIO FUNZIONALE DAL KM 6+500 (SVINCOLO S.S. 336 NORD) AL KM 8+844 (SVINCOLO AUTOSTRADA A8) "BRETTELLA DI GALLARATE"

PROGETTO ESECUTIVO

STUDIO CORONA	ING. RENATO DEL PRETE	ECOPLAN	EG
ING. VALERIO BIANCHI	ING. VALERIO BIANCHI	ING. VALERIO BIANCHI	ING. VALERIO BIANCHI
ING. RENATO DEL PRETE	ING. RENATO DEL PRETE	ING. RENATO DEL PRETE	ING. RENATO DEL PRETE
ING. RENATO DEL PRETE	ING. RENATO DEL PRETE	ING. RENATO DEL PRETE	ING. RENATO DEL PRETE

VISTO IL RESPONSABILE DEL PROCEDIMENTO: **ING. RENATO DEL PRETE**
 RESPONSABILE INTEGRAZIONE DELLE PREVISIONI SPECIFICATIVE: **ING. RENATO DEL PRETE**
 IL PROGETTISTA FIRMATARIO DELLA PRESTAZIONE: **ING. RENATO DEL PRETE**
 GEOLOGO: **ING. RENATO DEL PRETE**
 COORDINATORE DELLA SICUREZZA IN FASE DI PROGETTAZIONE: **ING. RENATO DEL PRETE**

HP 014
H-PROGETTO STRUTTURALE - Opere principali
HP - Diaframmi di imbocco e sbocco galleria artificiale GA05
Sezioni tipo e particolari costruttivi - Tav. 1d3

CODICE PROGETTO	NOME FILE	REVISIONE	SCALA
HP014_P00GA02STRD106	HP014_P00GA02STRD106.dwg	A	1:50
PROGETTO	LIV. PROJ.	N. PROJ.	
M1533	E	1801	
CODICE ELAB.	P00GA02STRD106		
D			
C			
B			
A	EMISSIONE	LUGLIO 2020	ING. LUIGI MONTERISI
REV.	DESCRIZIONE	DATA	REDAITTO VERIFICATO APPROVATO