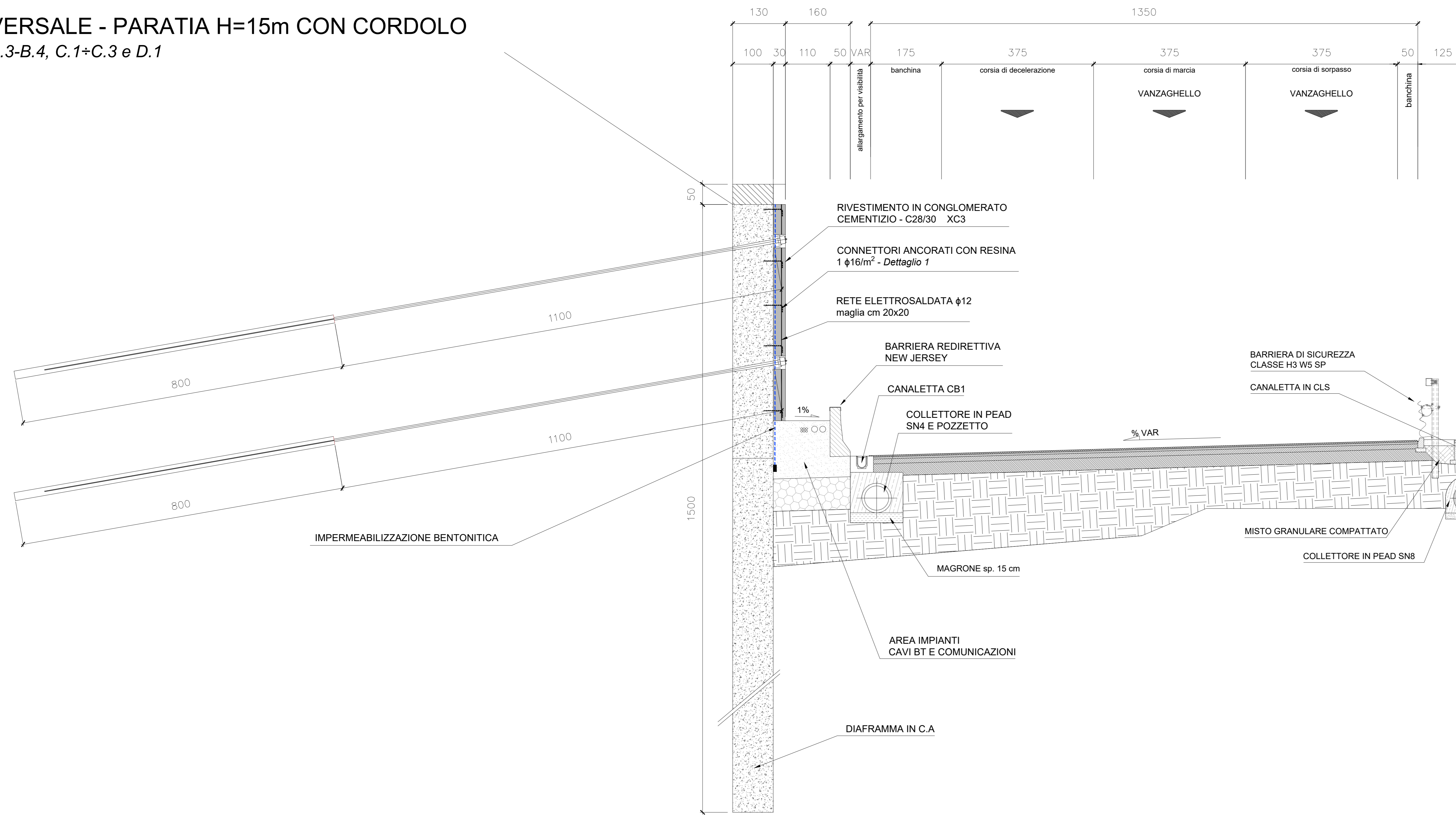
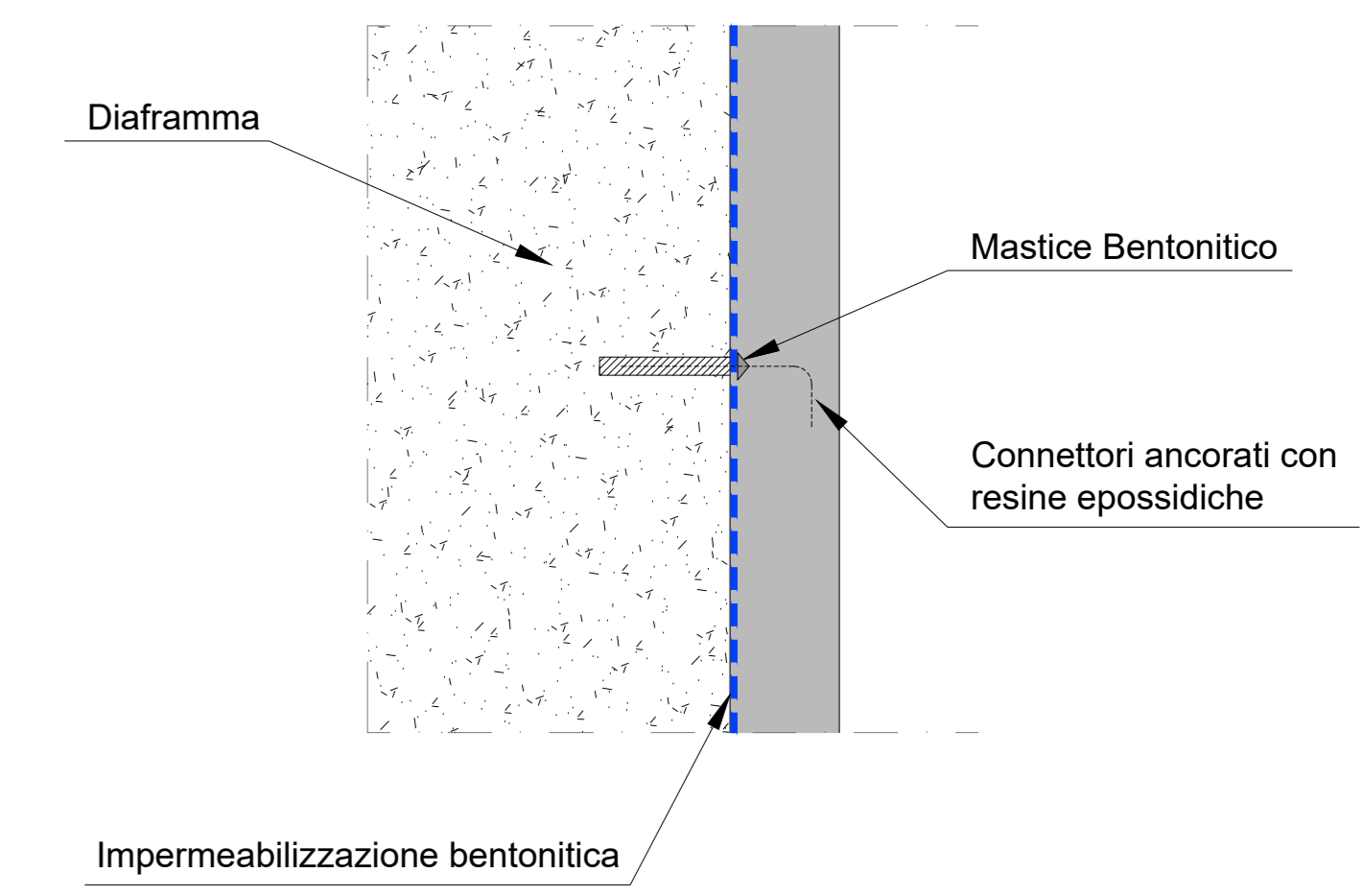


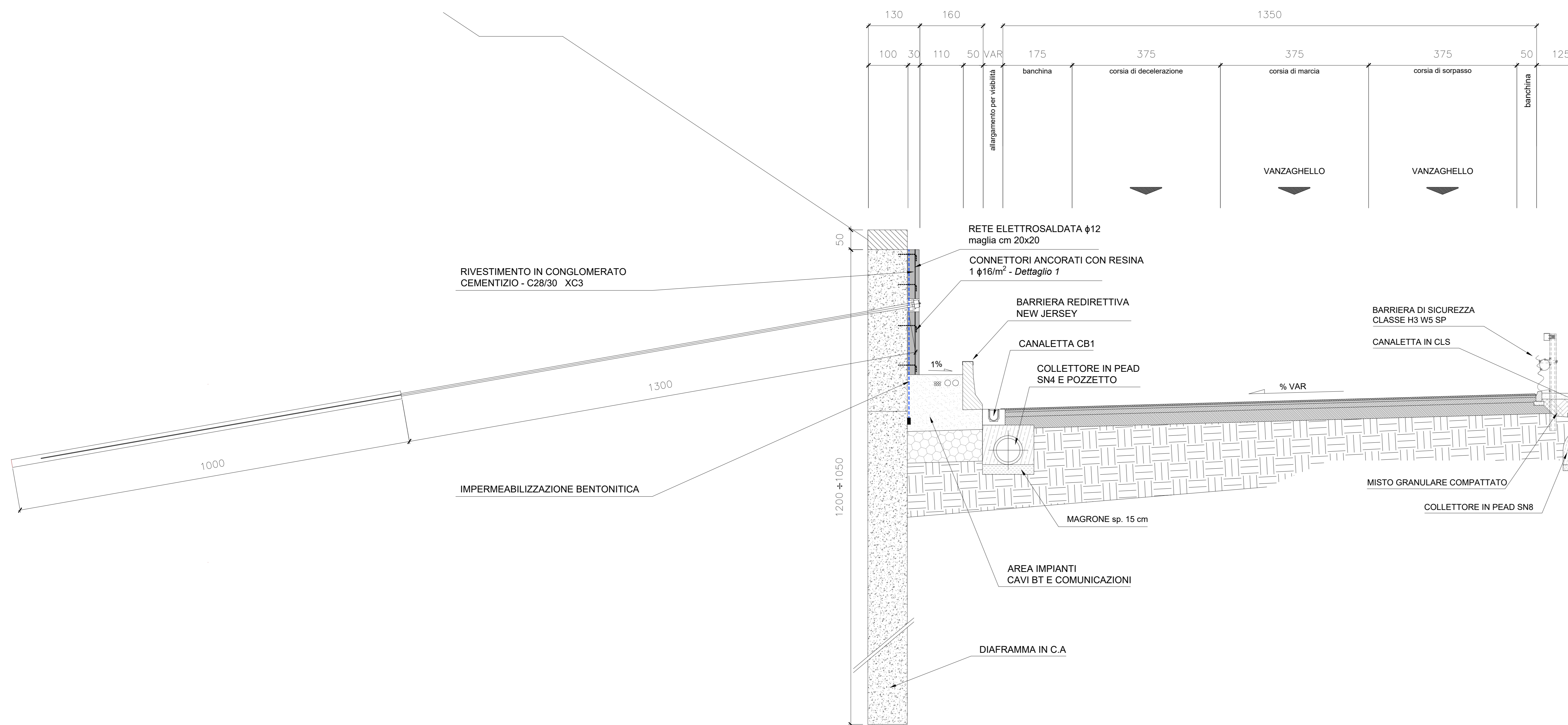
**SEZIONE TRASVERSALE - PARATIA H=15m CON CORDOLO**  
 DIAFRAMMI A.3-A.4, B.3-B.4, C.1+C.3 e D.1



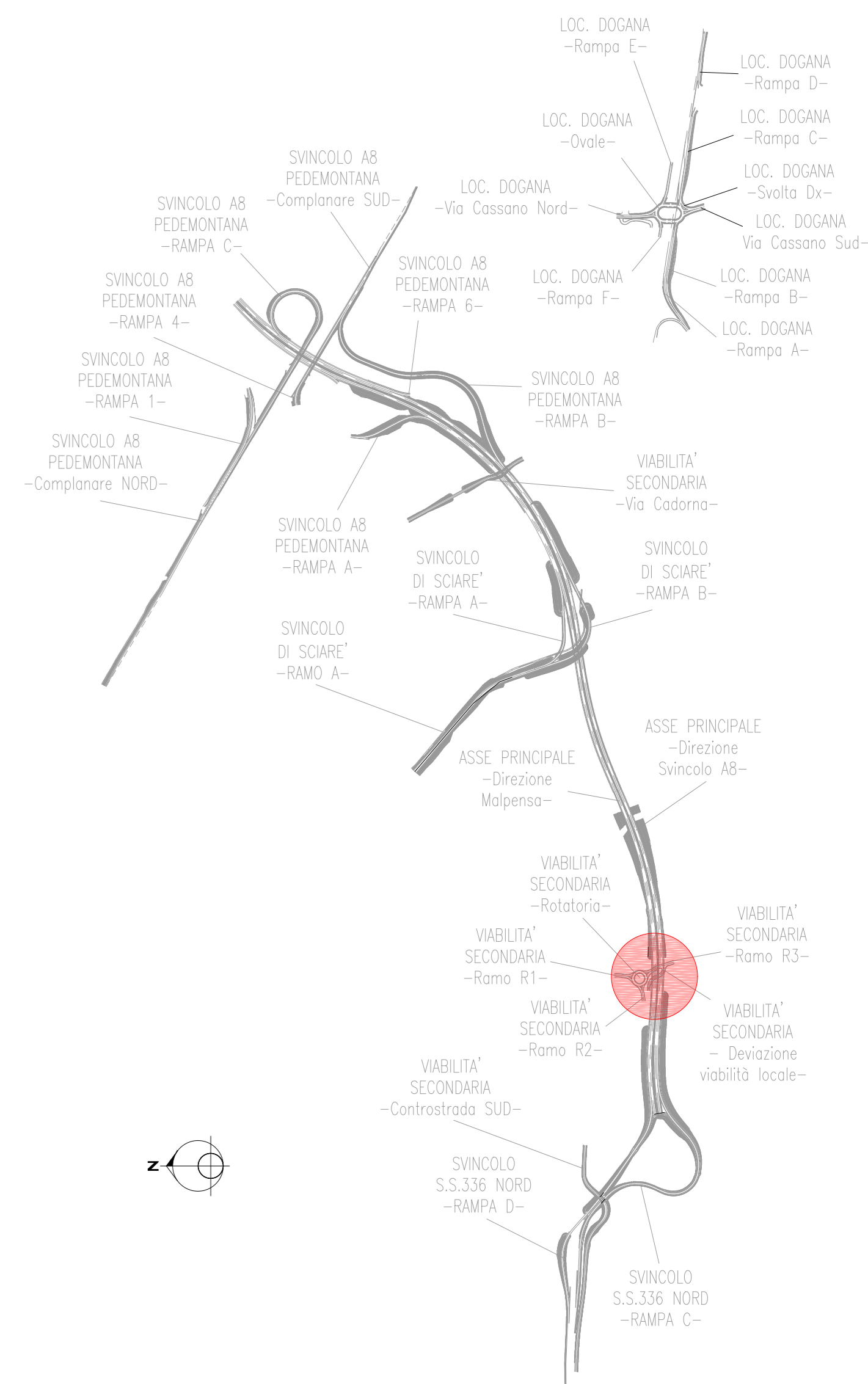
**FERRI DI ANCORAGGIO**  
 DETTAGLIO 1  
 SCALA 1:20



**SEZIONE TRASVERSALE - PARATIA H=10.5+12m CON CORDOLO**  
 DIAFRAMMI A.1-A.2, B.2, C.4 e D.2+D.5



**PIANTA CHIAVE**



**ANAS S.p.A.**  
 Direzione Progettazione e Realizzazione Lavori

NUOVA S.S. 341 "GALLARATESE" - TRATTO DA SAMARATE A CONFINE CON LA PROVINCIA DI NOVARA - TRATTO NORD  
**STRALCIO FUNZIONALE DAL KM 6+500 (SVINCOLO S.S. 336 NORD) AL KM 8+844 (SVINCOLO AUTOSTRADA A8) "BRETTELLA DI GALLARATE"**

**PROGETTO ESECUTIVO**

STUDIO CORONA	ING. RENATO DEL PRETE	ECOPLAN	EG
ING. VALERIO BIANCHI	ING. RICCARDO DEL PRATE	ARCH. ROBERTA FALCHI	ING. GIANLUIGI BIANCHI
ING. RENATO VASSI	ING. MASSIMO MONTERISI	ING. LUIGI MONTERISI	ING. GIUSEPPE AGOSTINI
ING. RENATO VASSI	ING. MASSIMO MONTERISI	ING. LUIGI MONTERISI	ING. GIUSEPPE AGOSTINI

VISTO IL RESPONSABILE DEL PROCEDIMENTO: **ING. RENATO VASSI**  
 RESPONSABILE INTEGRAZIONE DELLE PREVISIONI SPECIALISTICHE: **ING. MASSIMO MONTERISI**  
 IL PROGETTISTA FIRMATARIO DELLA PRESTAZIONE: **ING. RENATO VASSI**  
 GEOLOGO: **ING. GIUSEPPE AGOSTINI**  
 COORDINATORE DELLA SICUREZZA IN FASE DI PROGETTAZIONE: **ING. GIUSEPPE AGOSTINI**

**HP 015**  
**H-PROGETTO STRUTTURALE - Opere principali**  
 HP - Diaframmi di imbocco e sbocco galleria artificiale GA05  
 Sezioni tipo e particolari costruttivi - Tav. 2d13

CODICE PROGETTO	NOME FILE	REVISIONE	SCALA:
M1533 E 1801	HP015_P00GA02STRD107 A.dwg	A	1:50
D			
C			
B			
A	EMISSIONE	LUGLIO 2020	ING. LUIGI MONTERISI
REV.	DESCRIZIONE	DATA	ING. VALERIO BIANCHI
			ING. RENATO DEL PRETE
			APPROVATO