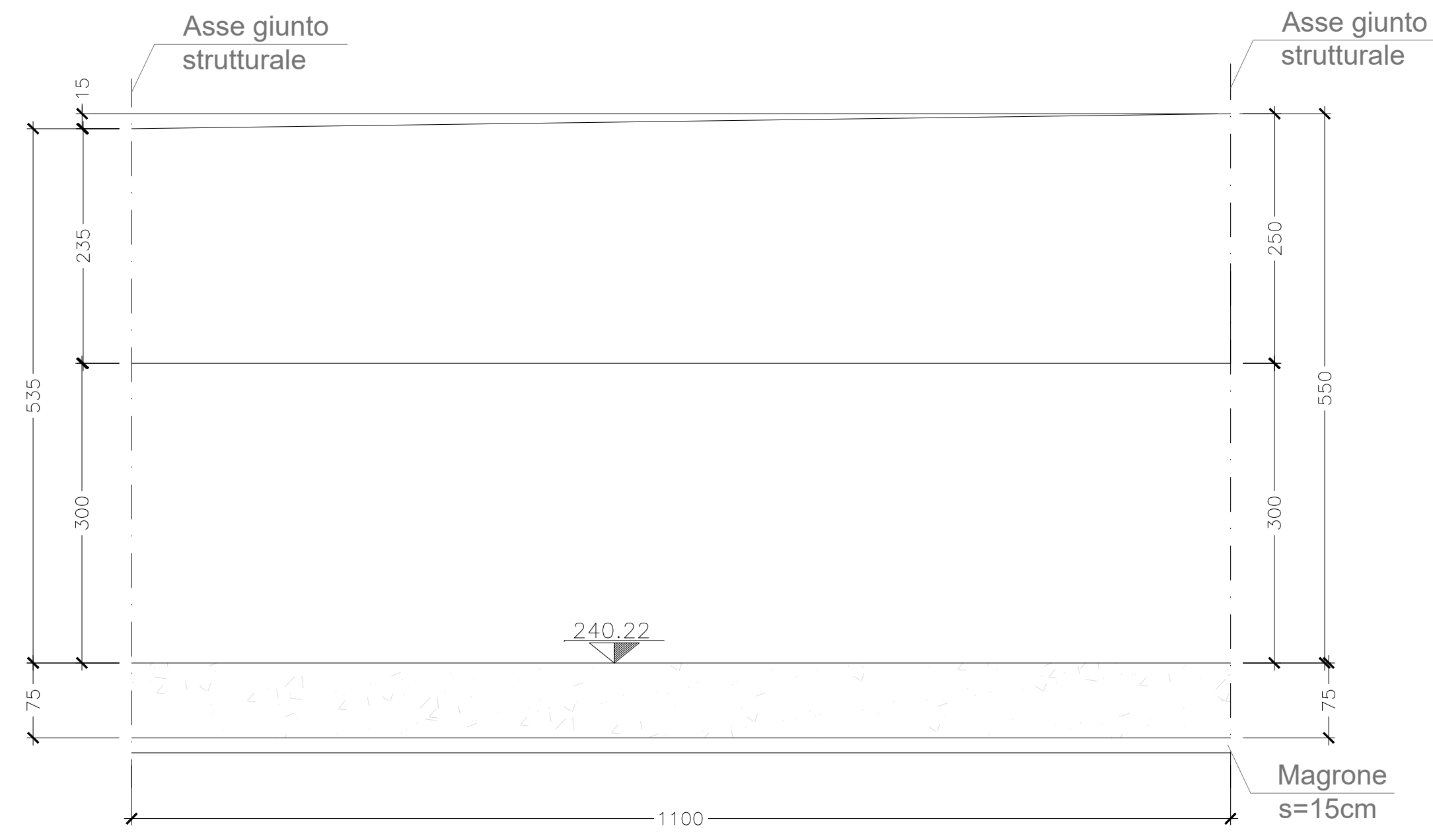


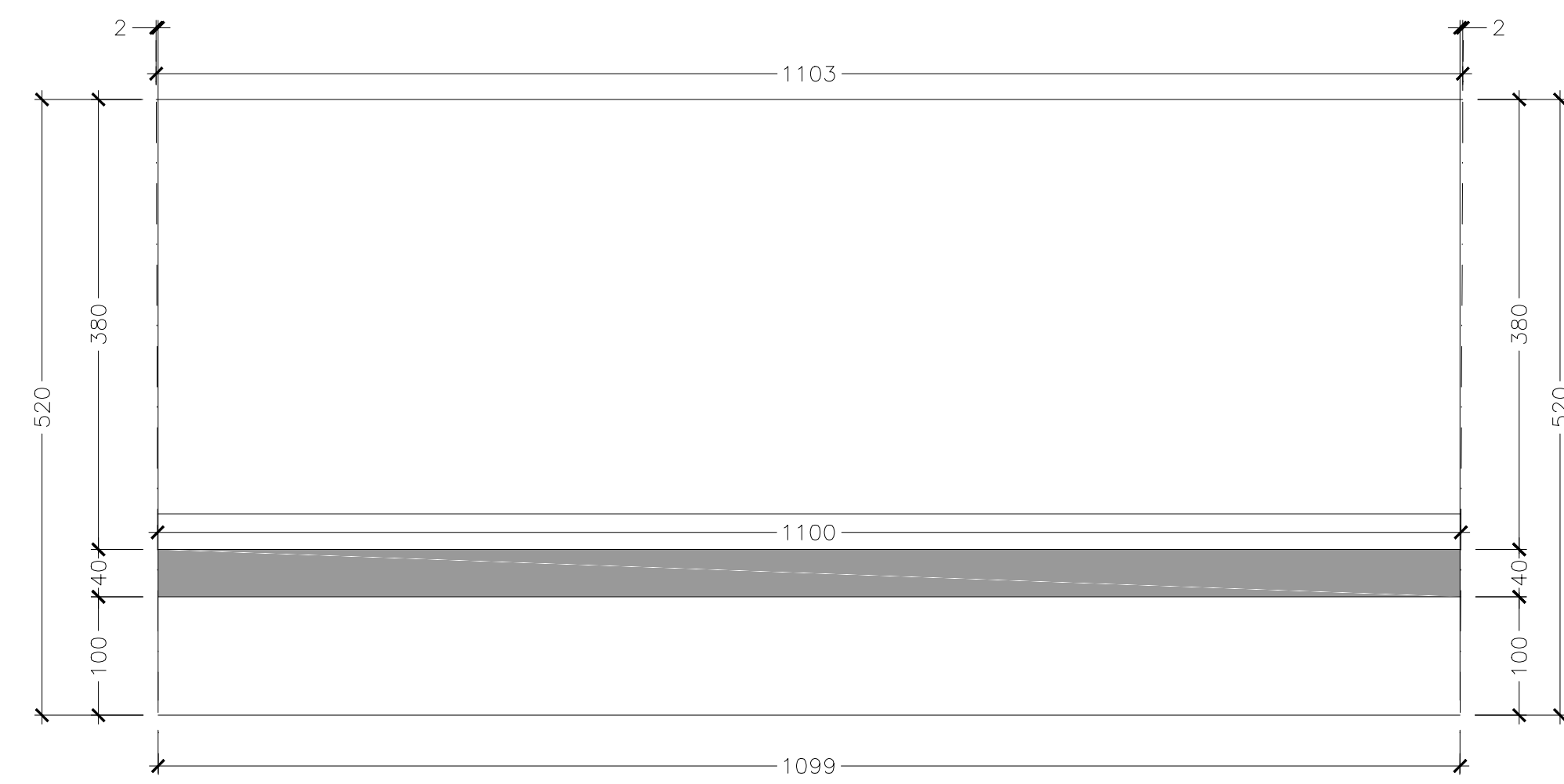
SEZIONE LONGITUDINALE CONCIO D

SCALA 1:50



PIANTA DALL'ALTO CONCIO D

SCALA 1:50



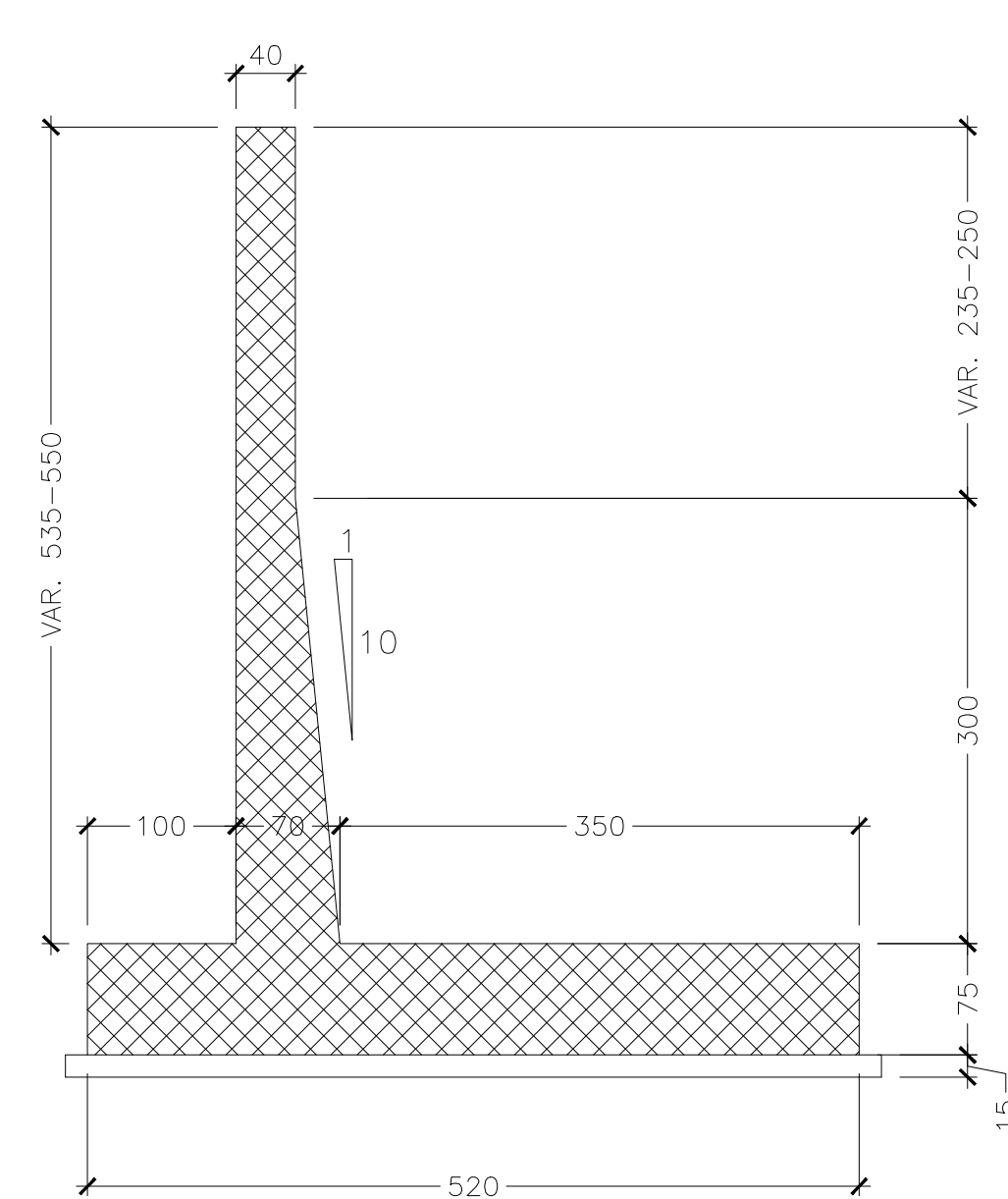
PIANTA SPICCATO CONCIO D

SCALA 1:50



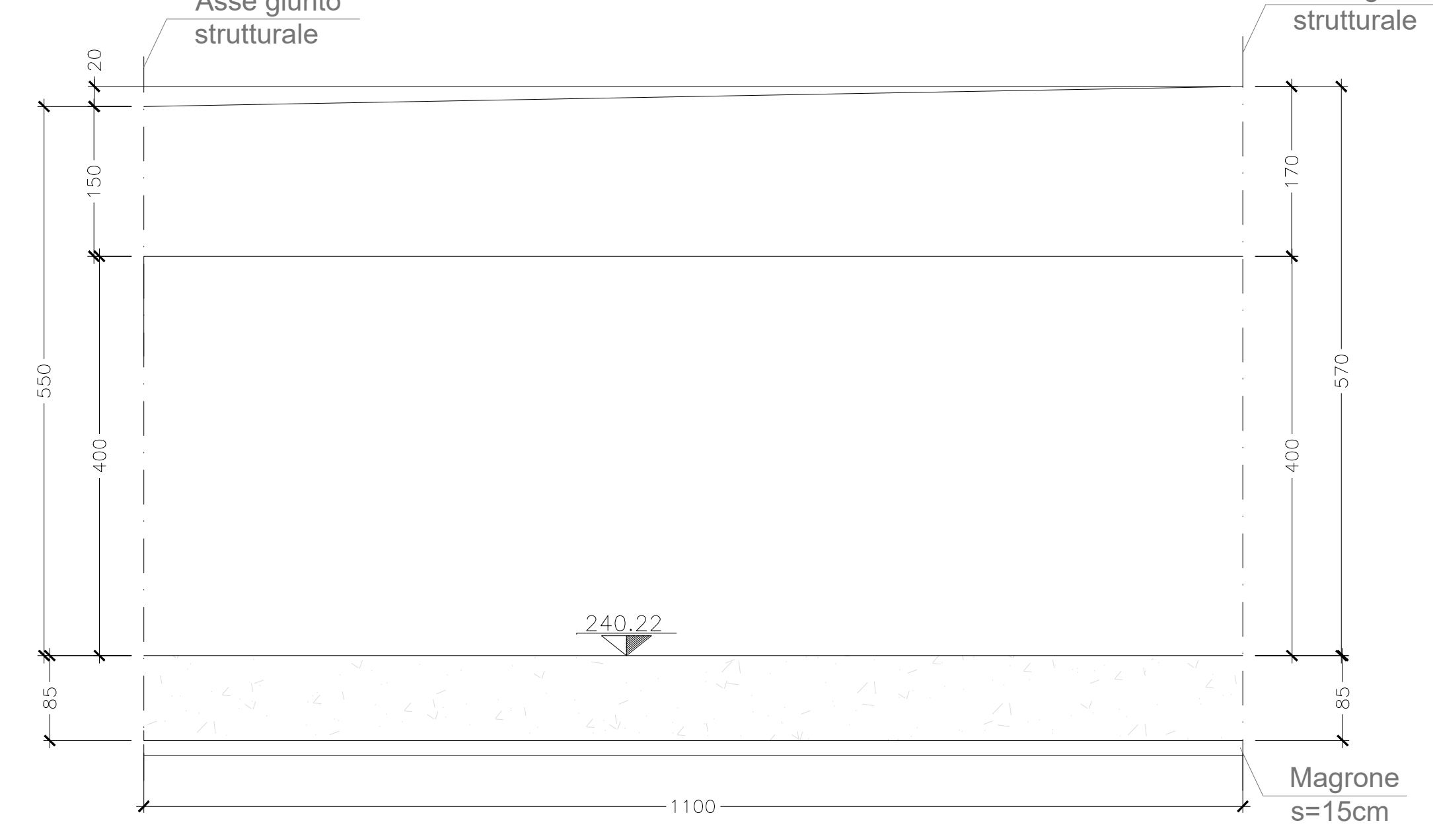
SEZIONE TRASVERSALE CONCIO D

SCALA 1:50




SEZIONE LONGITUDINALE CONCIO E

SCALA 1:50




PIANTA DALL'ALTO CONCIO E

SCALA 1:50



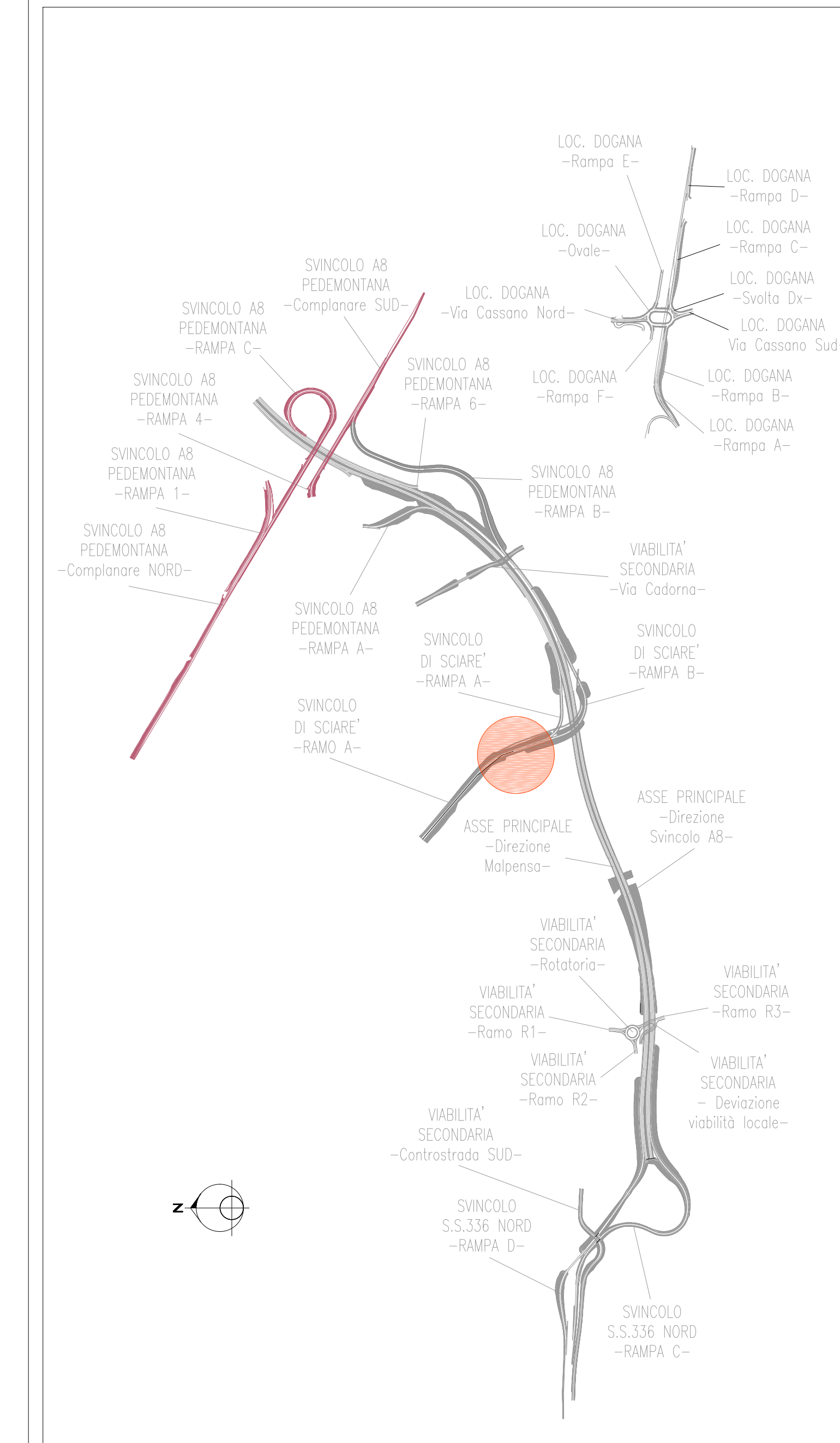
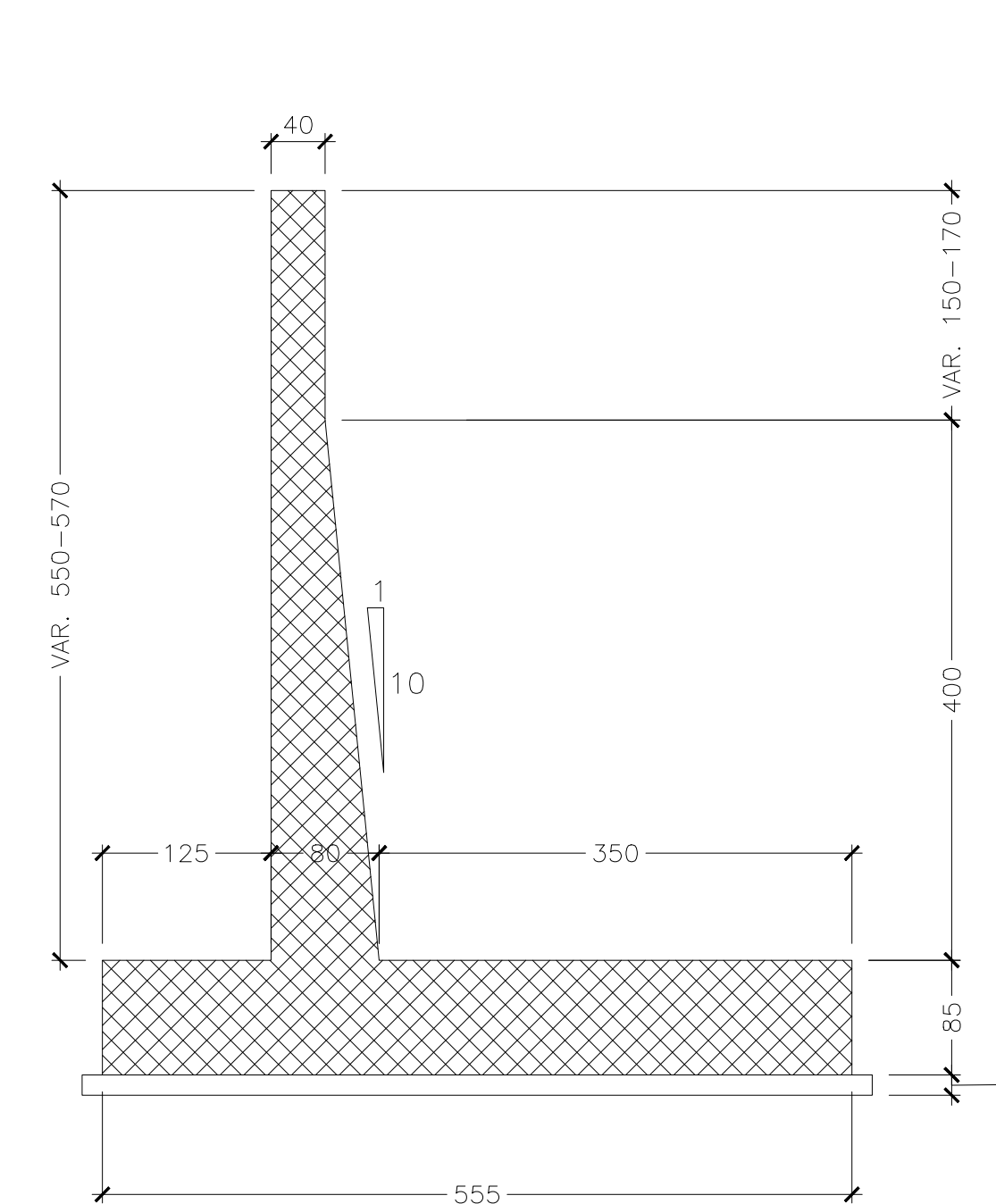
PIANTA SPICCATO CONCIO E

SCALA 1:50



SEZIONE TRASVERSALE CONCIO E

SCALA 1:50



ANAS S.p.A.
Direzione Progettazione e Realizzazione Lavori

NUOVA S.S. 341 "GALLARATESE" - TRATTO DA SAMARATE A CONFINE
CON LA PROVINCIA DI NOVARA - TRATTO NORD

STRALCIO FUNZIONALE DAL KM 6+500 (SVINCOLO S.S. 336 NORD)
AL KM 8+844 (SVINCOLO AUTOSTRADA A8)
"BRETTELLA DI GALLARATE"

PROGETTO ESECUTIVO

STUDIO CORONA Ing. Renato Vanni Arch. Roberto Vanni	ING. RENATO DEL PRETE Ing. Renato Del Prete	ECOPLAN Arch. Nicoletta Falleri	EG Ing. Gabriele Esposito
UNING Prof. Ing. Silvio Romani	SETAC Prof. Ing. Luigi Romani	ARKE Ing. Giuseppe Argente	DOTT. GEOL. DANIELO GIULIO Dott. Geol. Danilo Giulio
ING. GIANFRANCO LUIGI	ING. GIANFRANCO LUIGI	ING. GIANFRANCO LUIGI	ING. GIANFRANCO LUIGI

IA 006
I - PROGETTO STRUTTURALE: MURI DI SOSTEGNO
IA - OS70 - MURO DI SOSTEGNO - RAMO A - SVINCOLO SCIARE
Carpenteria Tav. 2 di 3

CODICE PROGETTO	IA006-P010S01STRCP02_A.dwg	REVISIONE	SCALA:
PROGETTO	ELAB.	DATA	APPROVATO
M1533	E 1801	LUGLIO 2020	1:50
C			
B			
A	EMMISSIONE	LUGLIO 2020	ING. DANIELE TURFUTTI
REV.	DESCRIZIONE	DATA	REDAITTO VERIFICATO APPROVATO
			ING. VALERIO BIAZZI
			ING. RENATO DEL PRETE