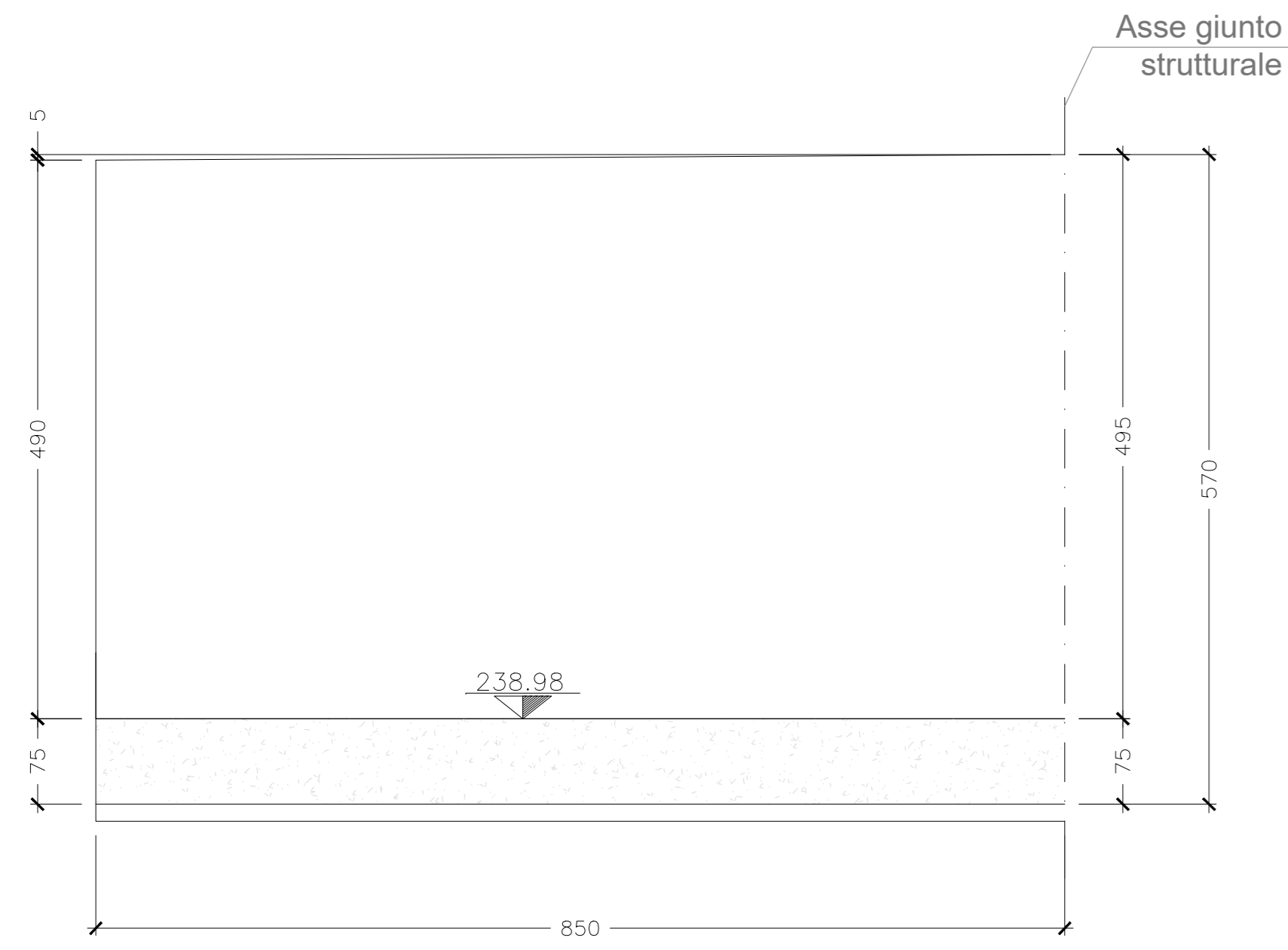



SEZIONE LONGITUDINALE CONCIO A

SCALA 1:50




PIANTA DALL'ALTO CONCIO A

SCALA 1:50



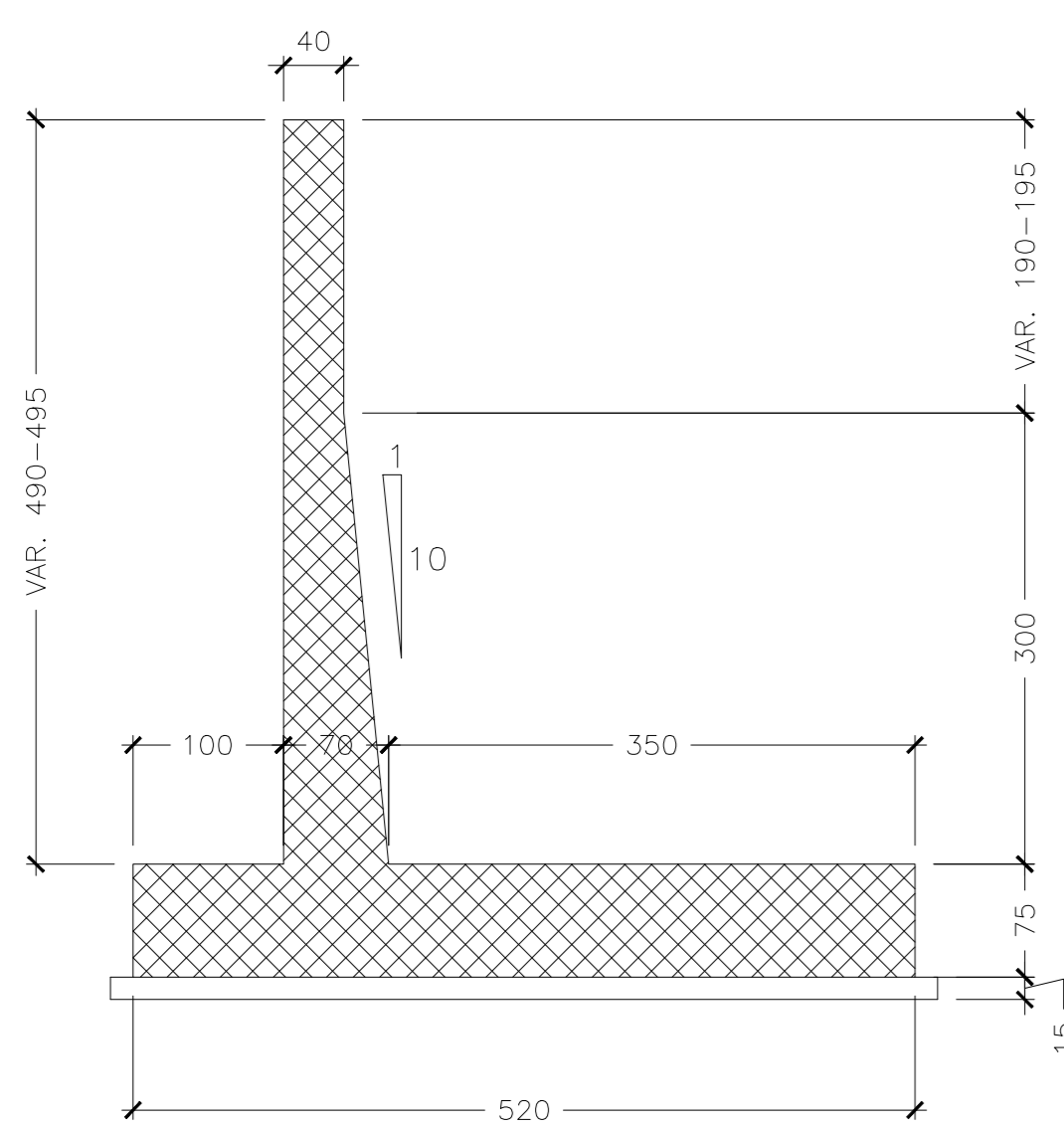
PIANTA SPICCATO CONCIO A

SCALA 1:50



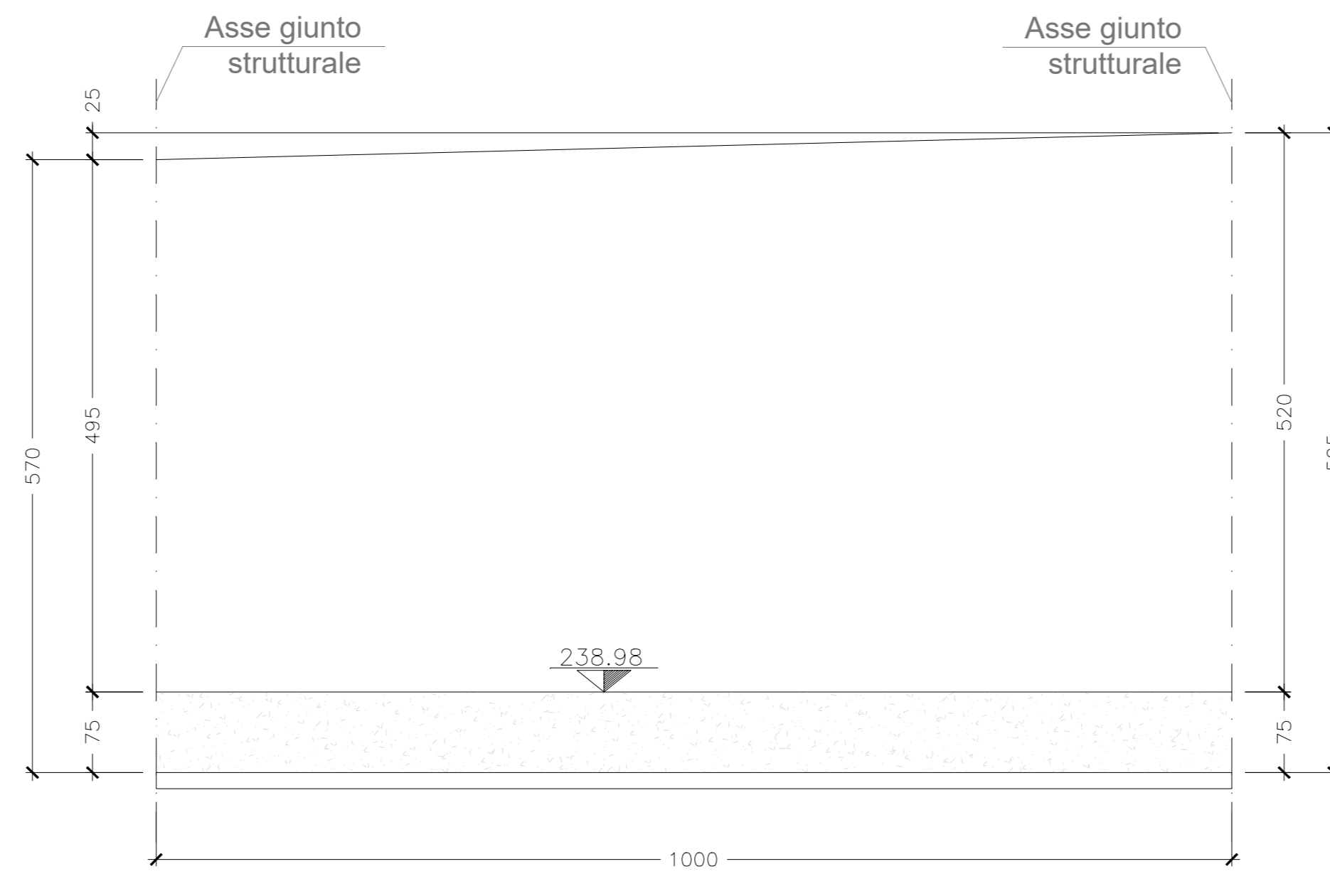
SEZIONE TRASVERSALE CONCIO A

SCALA 1:50



SEZIONE LONGITUDINALE CONCIO B

SCALA 1:50




PIANTA DALL'ALTO CONCIO B

SCALA 1:50



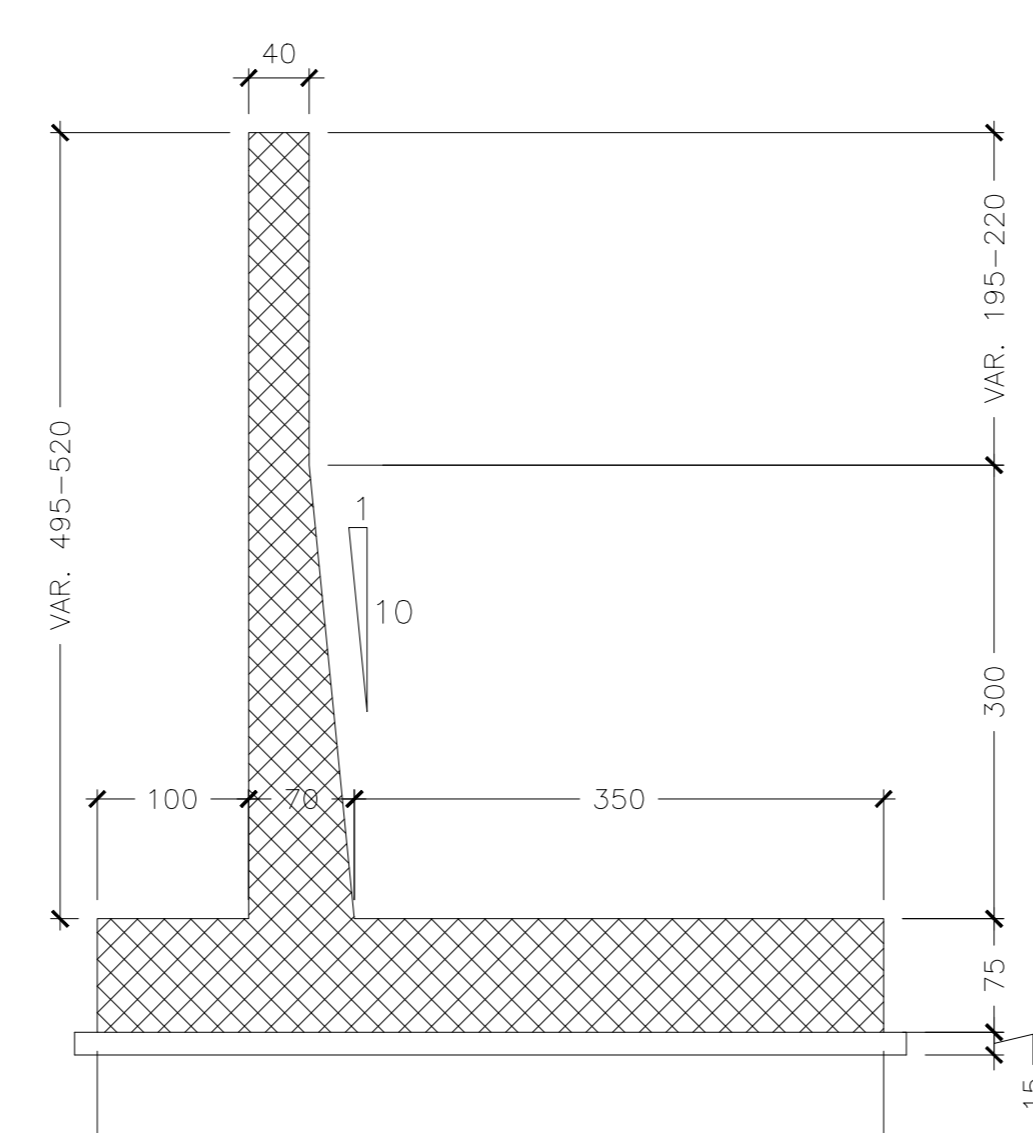
PIANTA SPICCATO CONCIO B

SCALA 1:50



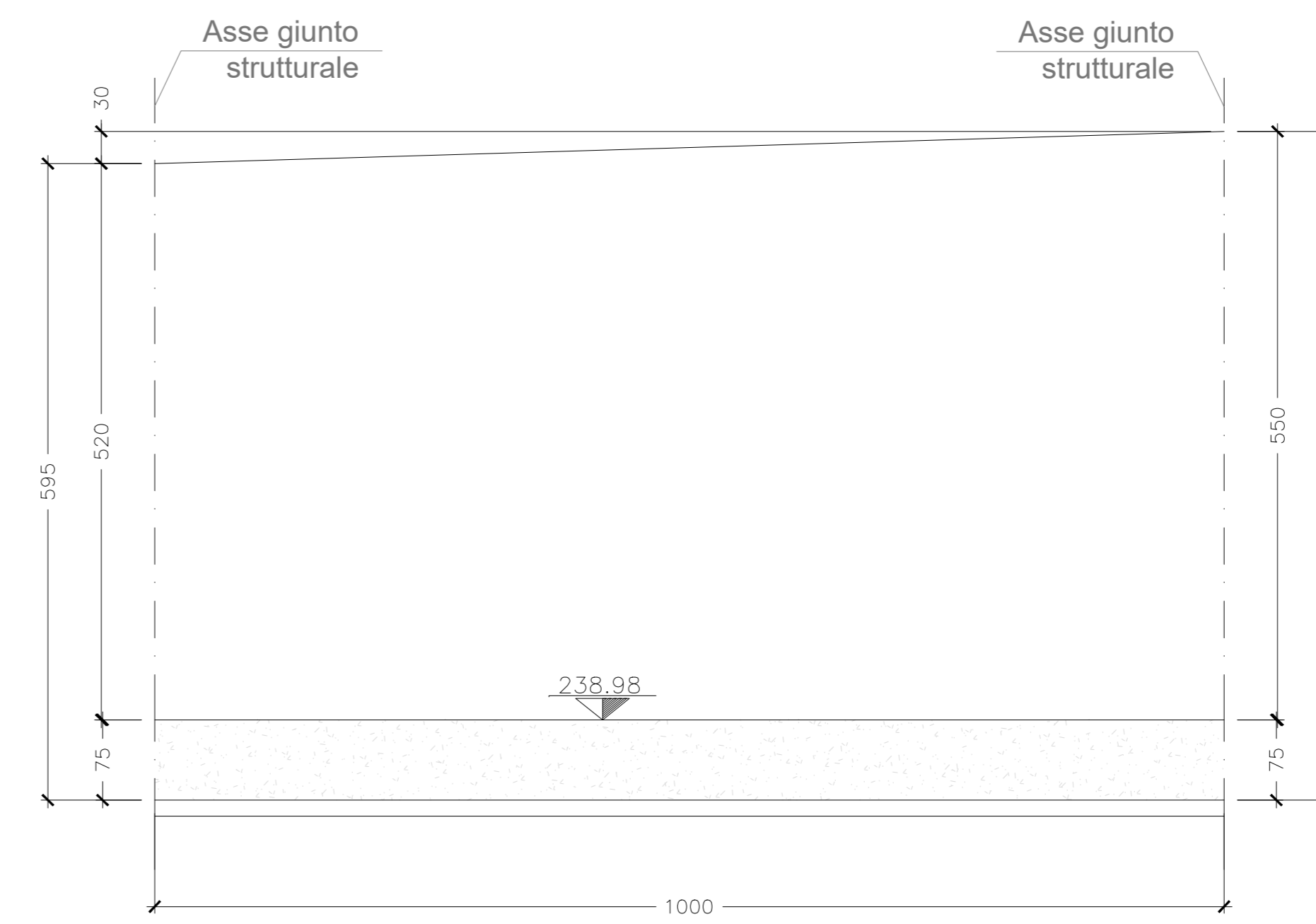
SEZIONE TRASVERSALE CONCIO B

SCALA 1:50



SEZIONE LONGITUDINALE CONCIO C

SCALA 1:50




PIANTA DALL'ALTO CONCIO C

SCALA 1:50



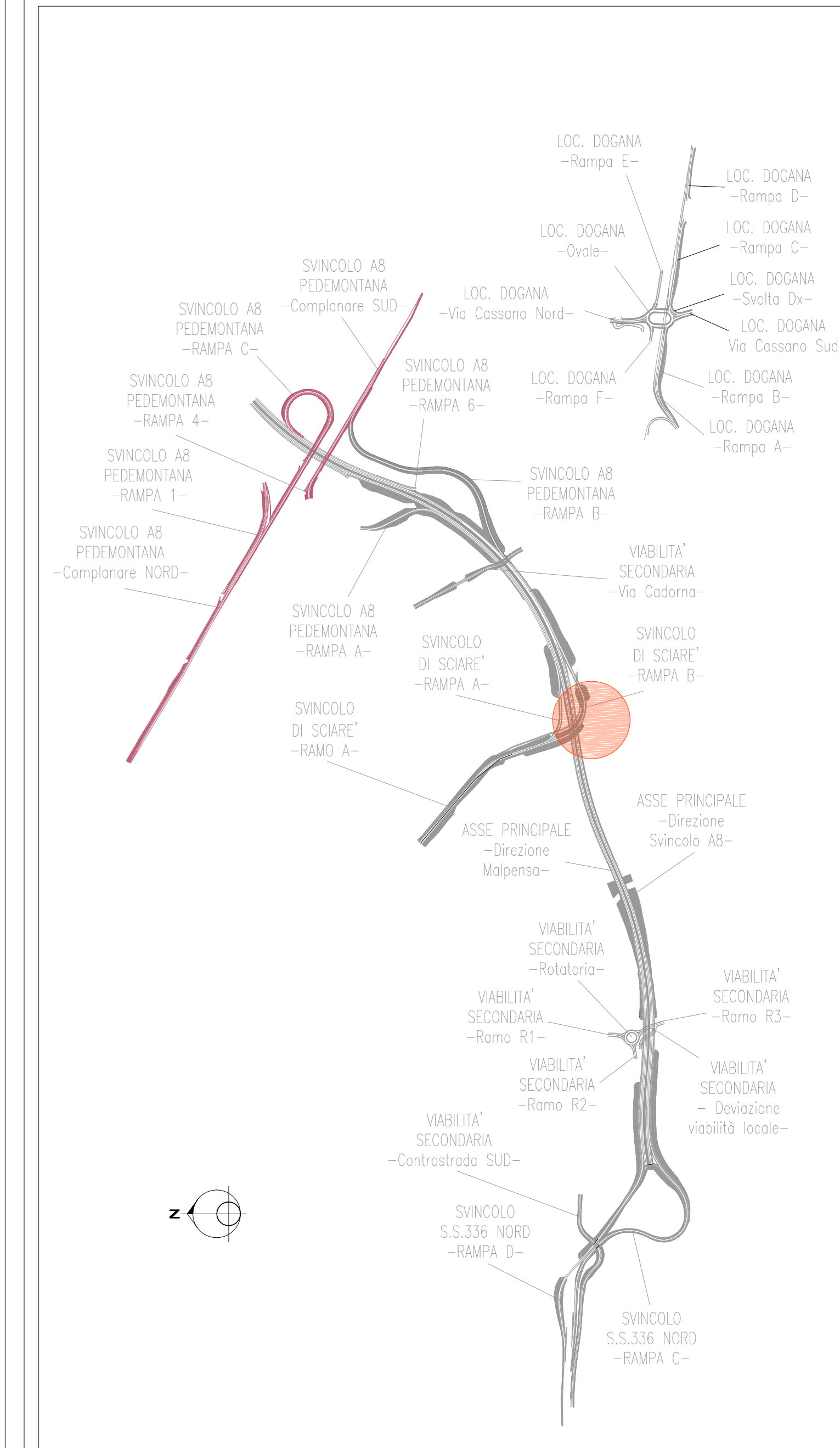
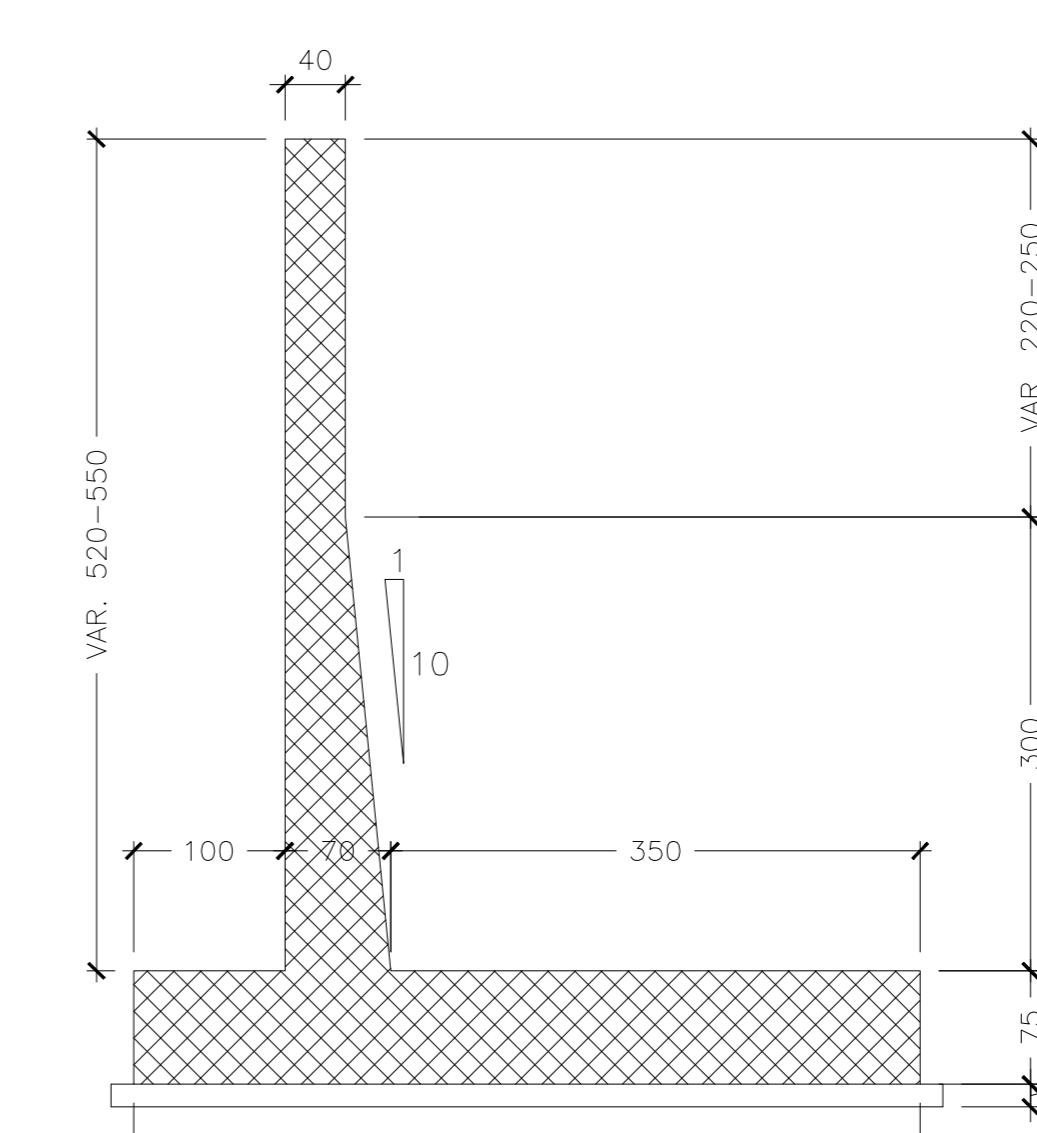
PIANTA SPICCATO CONCIO C

SCALA 1:50



SEZIONE TRASVERSALE CONCIO C

SCALA 1:50



anas ANAS S.p.A.
 Direzione Progettazione e Realizzazione Lavori

NUOVA S.S. 341 "GALLARATESE" - TRATTO DA SAMARATE A CONFINE
 CON LA PROVINCIA DI NOVARA - TRATTO NORD
**STRALCIO FUNZIONALE DAL KM 6+500 (SVINCOLO S.S. 336 NORD)
 AL KM 8+844 (SVINCOLO AUTOSTRADA A8)
 "BRETTELLA DI GALLARATE"**

PROGETTO ESECUTIVO

STUDIO CORONA	ING. RENATO DEL PRETE	ECOPLAN	EG
ING. RENATO DEL PRETE	ING. DANIELE TURFUTTI	ING. VALERIO BAIETTI	ING. RENATO DEL PRETE
ING. RENATO DEL PRETE	ING. DANIELE TURFUTTI	ING. VALERIO BAIETTI	ING. RENATO DEL PRETE

VISTO IL RESPONSABILE DEL PROCEDIMENTO
 RESPONSABILE INTEGRAZIONE DELLE PRESCRIZIONI SPECIALISTICHE
 IL PROGETTISTA FIRMATARIO DELLA PRESTAZIONE
 GEOLOGO
 COORDINATORE DELLA SICUREZZA IN FASE DI PROGETTAZIONE

IB 005
I - PROGETTO STRUTTURALE: MURI DI SOSTEGNO
IB - 0571 - MURO DI SOSTEGNO - RAMPA B - SVINCOLO SCIARE'
 Carpenteria Tav. 1 di 3

CODICE PROGETTO	NOV FILE	REVISIONE	SCALA
M1533	IB005-P010S02STRCP01_A.dwg	A	1:50
C			
A			
EMMISSIONE	LUGLIO 2020	ING. DANIELE TURFUTTI	ING. VALERIO BAIETTI
REV.	DESCRIZIONE	DATA	REDDATO VERIFICATO APPROVATO