


SEZIONE LONGITUDINALE CONCIO D

SCALA 1:50




PIANTA DALL'ALTO CONCIO D

SCALA 1:50



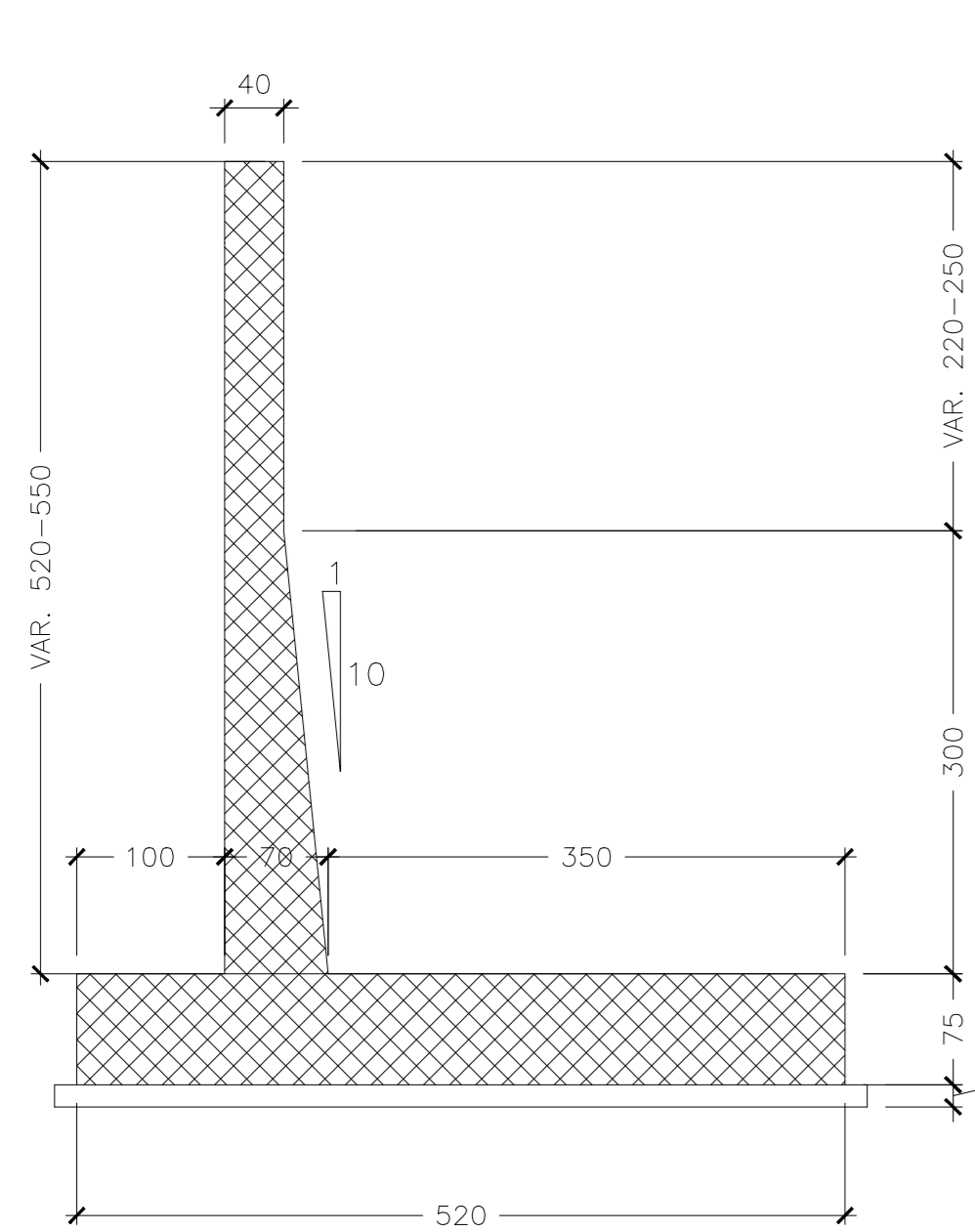
PIANTA SPICCATO CONCIO D

SCALA 1:50




SEZIONE TRASVERSALE CONCIO D

SCALA 1:50



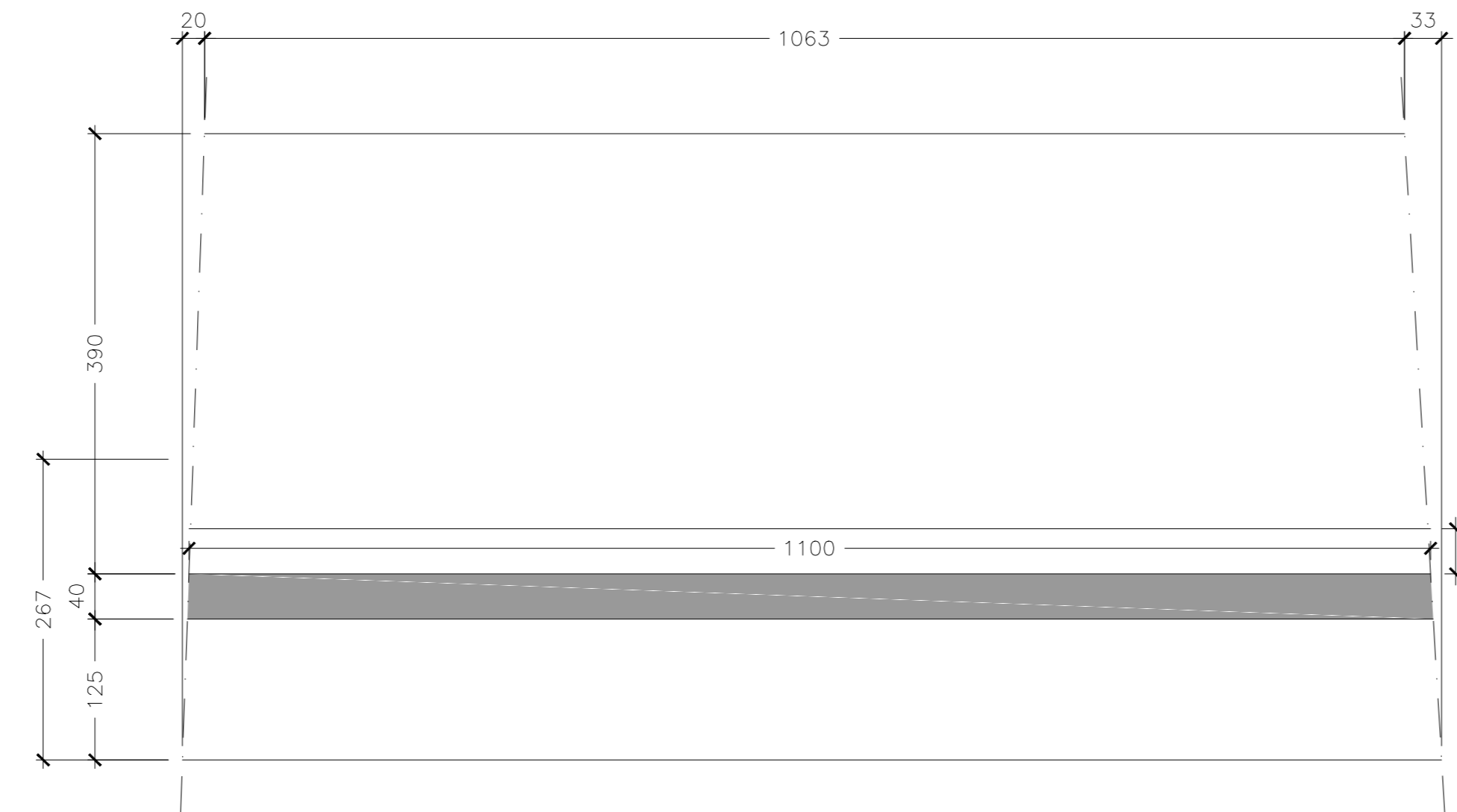
SEZIONE LONGITUDINALE CONCIO E

SCALA 1:50




PIANTA DALL'ALTO CONCIO E

SCALA 1:50



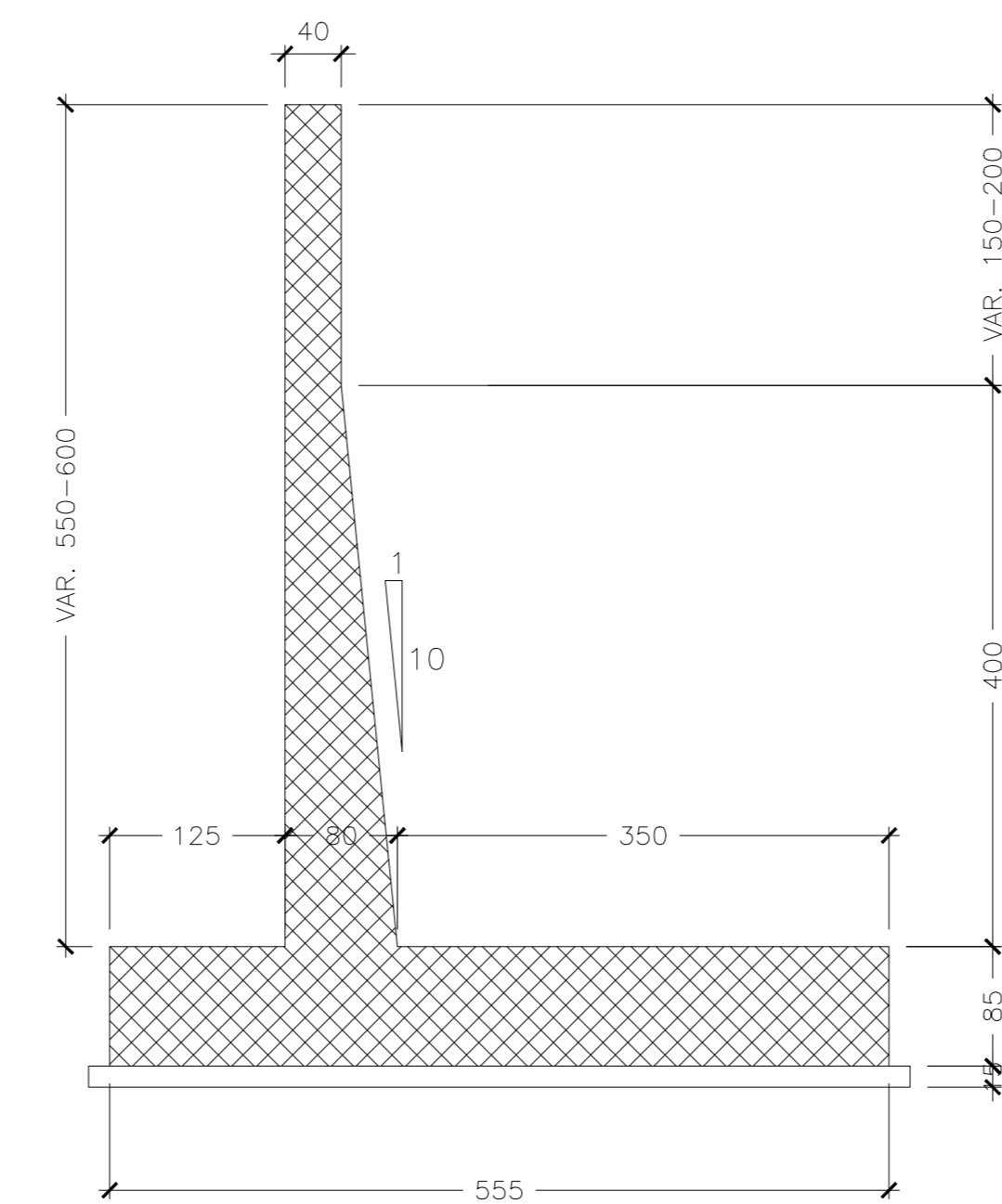
PIANTA SPICCATO CONCIO E

SCALA 1:50




SEZIONE TRASVERSALE CONCIO E

SCALA 1:50




SEZIONE LONGITUDINALE CONCIO F

SCALA 1:50




PIANTA DALL'ALTO CONCIO F

SCALA 1:50



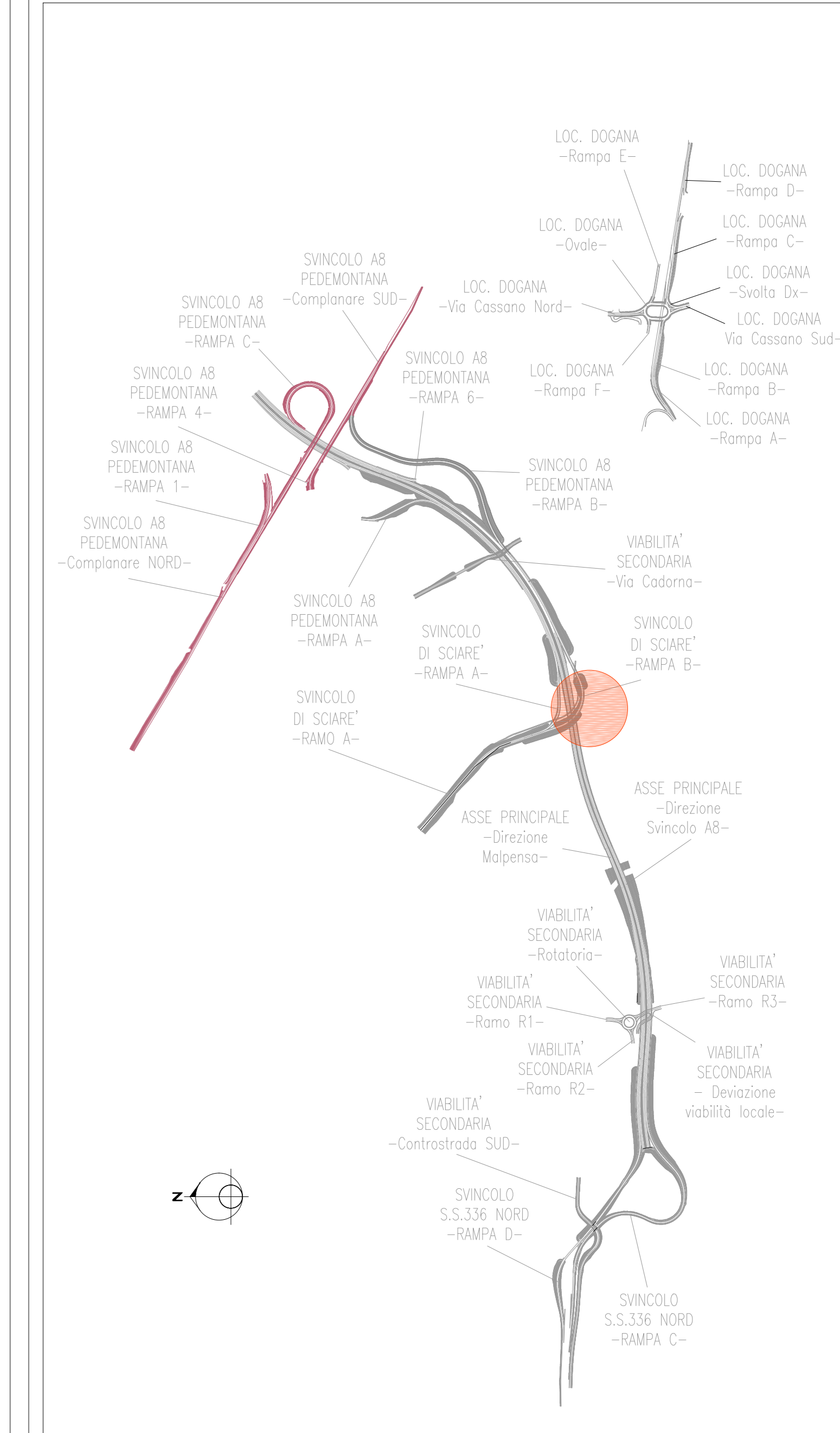
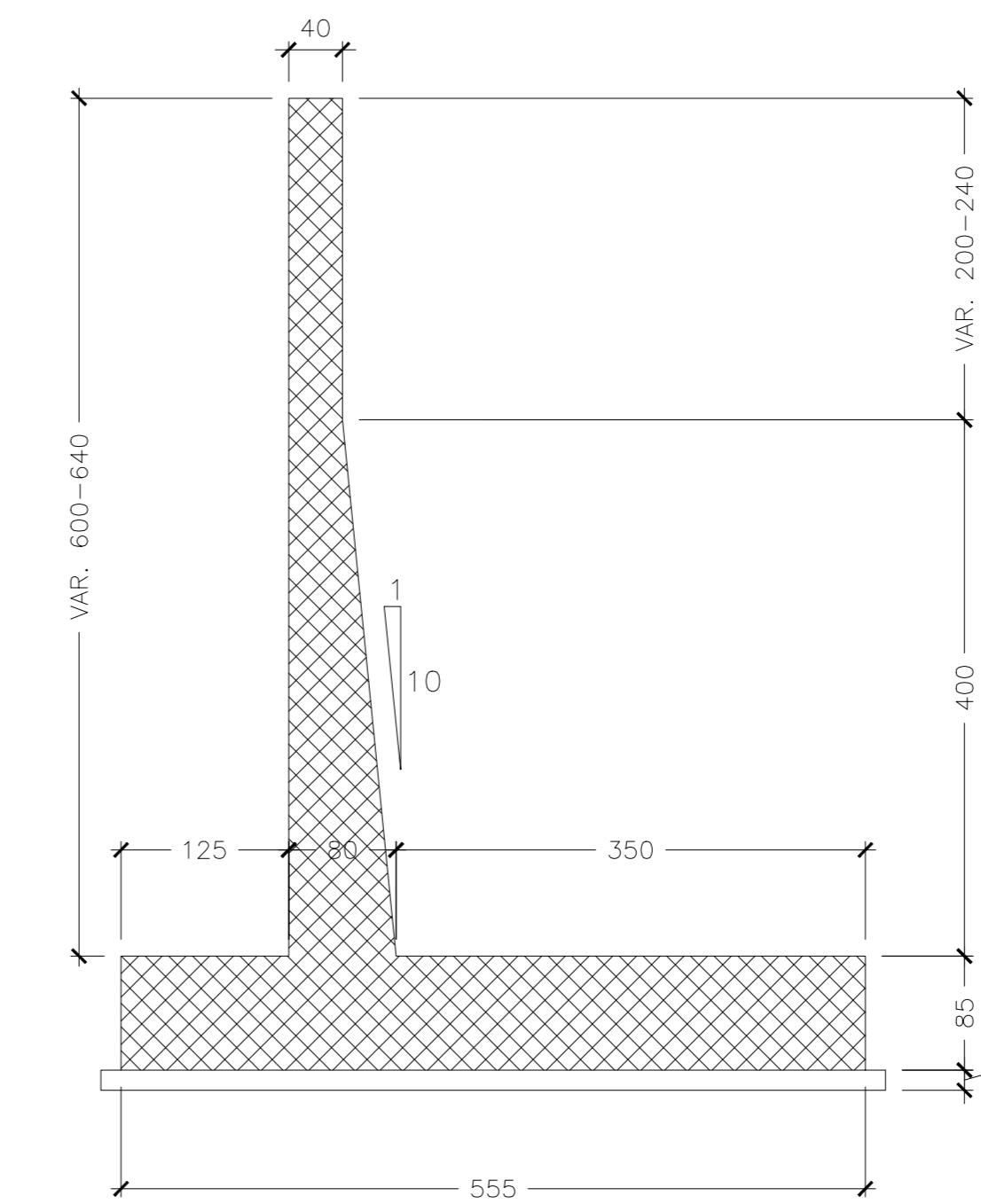
PIANTA SPICCATO CONCIO F

SCALA 1:50



SEZIONE TRASVERSALE CONCIO F

SCALA 1:50



ANAS S.p.A.
 Direzione Progettazione e Realizzazione Lavori

NUOVA S.S. 341 "GALLARATESE" - TRATTO DA SAMARATE A CONFINE
 CON LA PROVINCIA DI NOVARA - TRATTO NORD
**STRALCIO FUNZIONALE DAL KM 6+500 (SVINCOLO S.S. 336 NORD)
 AL KM 8+844 (SVINCOLO AUTOSTRADA A8)
 "BRETTELLA DI GALLARATE"**

PROGETTO ESECUTIVO

STUDIO CORONA	ING. RENATO DEL PRETE	ECOPLAN	EG
ING. VALERIO BIANCHI	ING. DANIELE TURFUTTI	ING. VALERIO BIANCHI	ING. DANIELE TURFUTTI
UNING	SETAC	ARKE	DOT. GEOL. DANIO GIULIO
ING. RENATO DEL PRETE	ING. DANIELE TURFUTTI	ING. VALERIO BIANCHI	ING. DANIELE TURFUTTI

VISTO IL RESPONSABILE DEL PROCEDIMENTO
 RESPONSABILE DELL'INTEGRAZIONE DELLE PRESCRIZIONI SPECIALISTICHE
 IL PROGETTISTA FIRMATARIO DELLA PRESTAZIONE
 GEOLOGO
 COORDINATORE DELLA SICUREZZA IN FASE DI PROGETTAZIONE

IB 006
**I - PROGETTO STRUTTURALE: MURI DI SOSTEGNO
 IB - 0571 - MURO DI SOSTEGNO - RAMPA B - SVINCOLO SCIARE'**
 Carpenteria Tav. 2 di 3

CODICE PROGETTO	LIB. PROJ.	N. PROJ.	REVISIONE	SCALA
M1533	E	1801	A	1:50
C				
B				
A	EMISSIONE	LUGLIO 2020	ING. DANIELE TURFUTTI	ING. VALERIO BIANCHI
REV.	DESCRIZIONE	DATA	REDATTO	VERIFICATO
				ING. RENATO DEL PRETE