


### SEZIONE LONGITUDINALE CONCIO G

SCALA 1:50




### PIANTA DALL'ALTO CONCIO G

SCALA 1:50



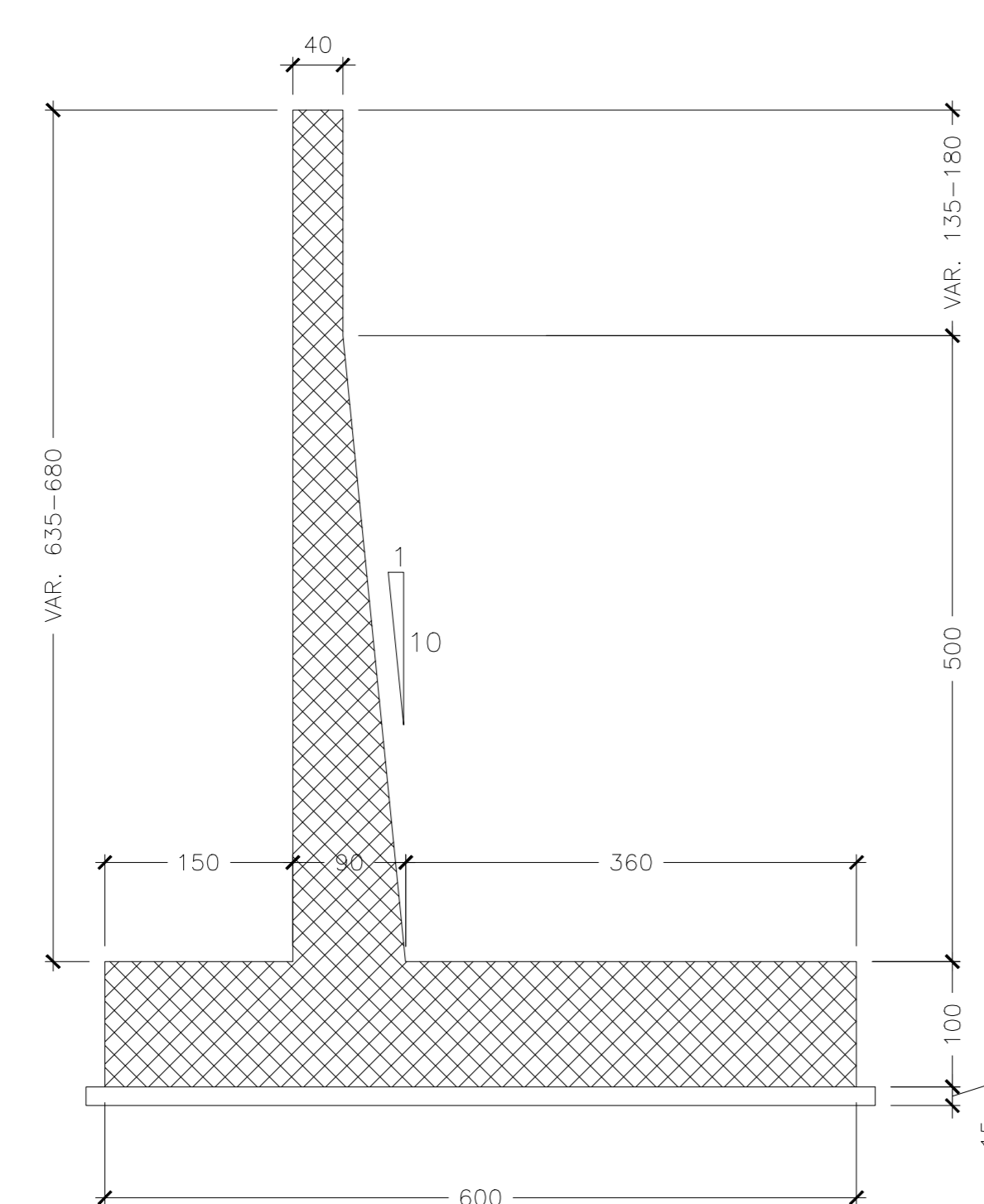
### PIANTA SPICCATO CONCIO G

SCALA 1:50



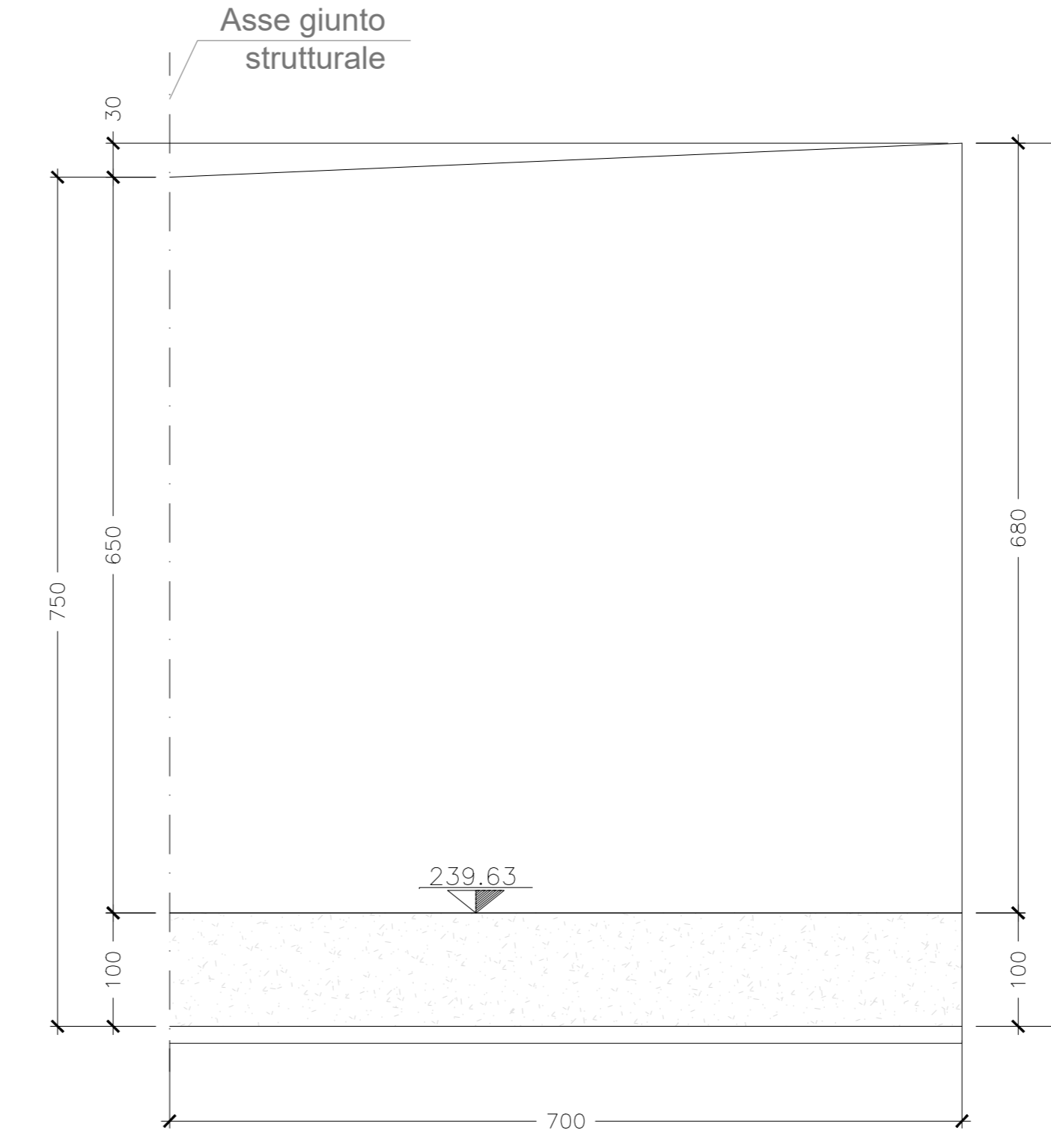
### SEZIONE TRASVERSALE CONCIO G

SCALA 1:50



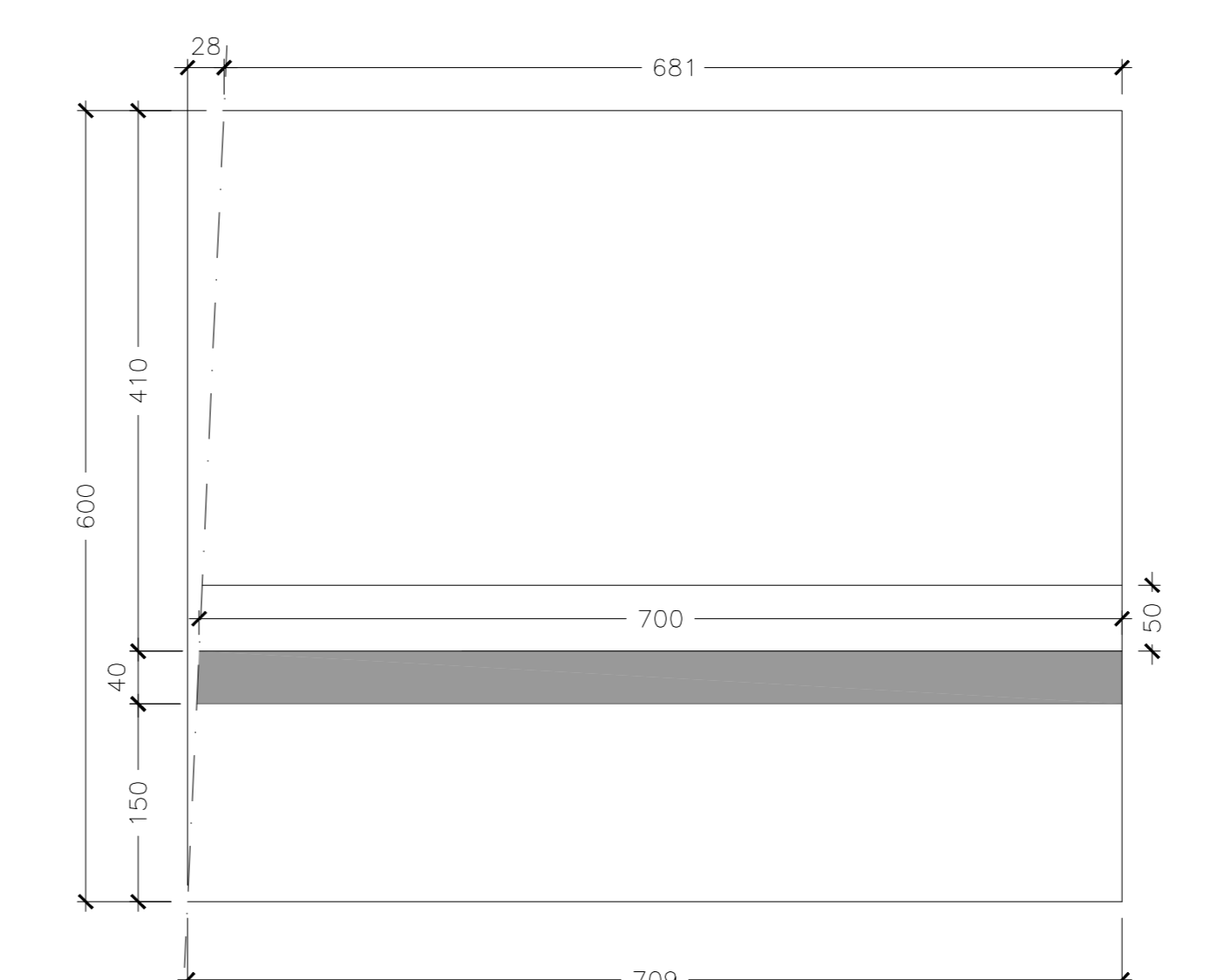
### SEZIONE LONGITUDINALE CONCIO H

SCALA 1:50



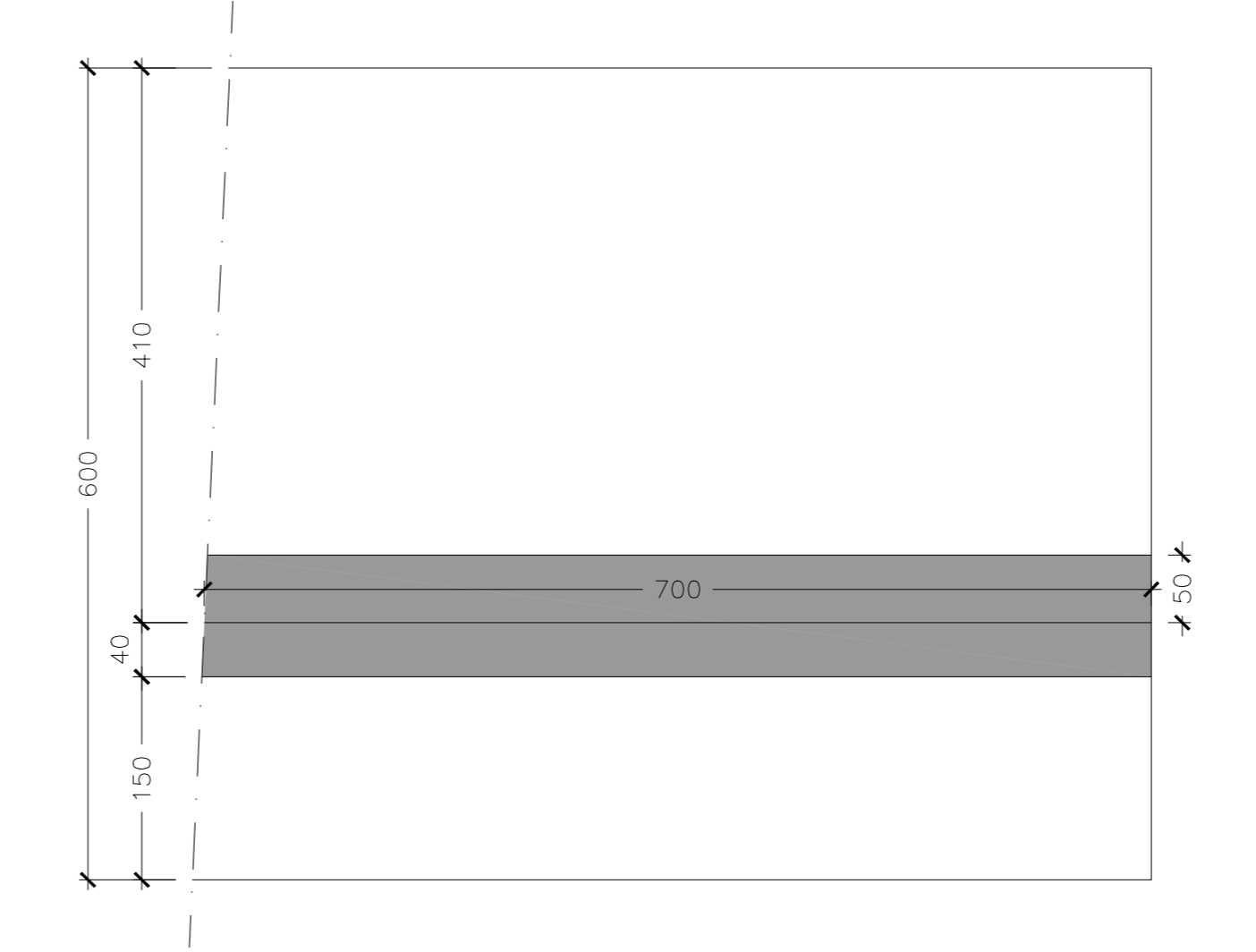
### PIANTA DALL'ALTO CONCIO H

SCALA 1:50



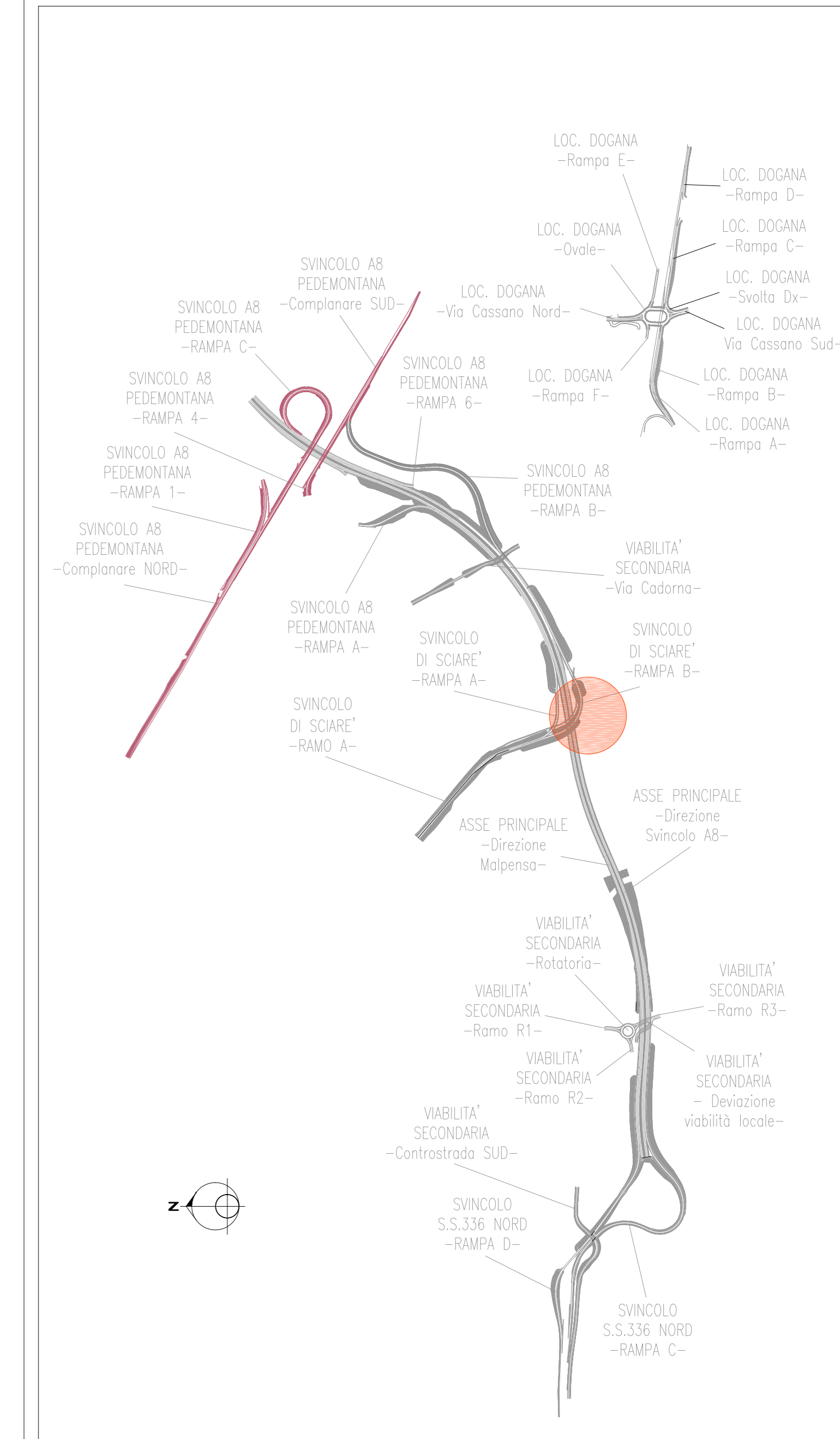
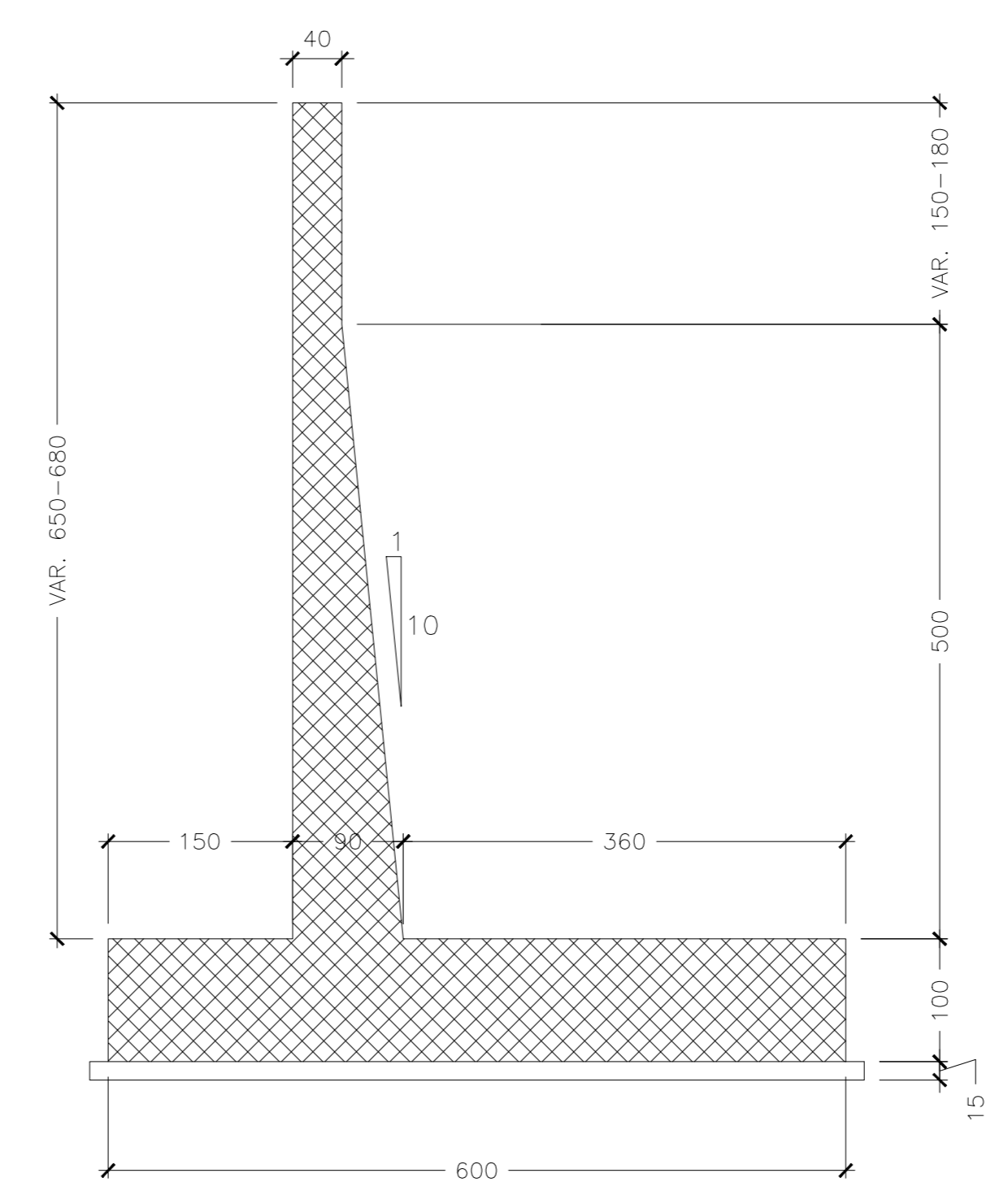
### PIANTA SPICCATO CONCIO H

SCALA 1:50



### SEZIONE TRASVERSALE CONCIO H

SCALA 1:50



**ANAS S.p.A.**  
Direzione Progettazione e Realizzazione Lavori

NUOVA S.S. 341 "GALLARATESE" - TRATTO DA SAMARATE A CONFINE  
CON LA PROVINCIA DI NOVARA - TRATTO NORD

STRALCIO FUNZIONALE DAL KM 6+500 (SVINCOLO S.S. 336 NORD)  
AL KM 8+844 (SVINCOLO AUTOSTRADA A8)  
"BRETTELLA DI GALLARATE"

#### PROGETTO ESECUTIVO

STUDIO CORONA	ING. RENATO DEL PRETE	ECOPLAN	EG
ING. RENATO DEL PRETE	ING. RENATO DEL PRETE	ING. RENATO DEL PRETE	ING. RENATO DEL PRETE
UNING	SETAC	ARKE	DOTT. GEOL. DANIELO GIULIO
ING. RENATO DEL PRETE	ING. RENATO DEL PRETE	ING. RENATO DEL PRETE	ING. RENATO DEL PRETE
ING. RENATO DEL PRETE	ING. RENATO DEL PRETE	ING. RENATO DEL PRETE	ING. RENATO DEL PRETE

IB 007 **I - PROGETTO STRUTTURALE: MURI DI SOSTEGNO**  
**IB - 0571 - MURO DI SOSTEGNO - RAMPA B - SVINCOLO SCIARE'**  
Carpenteria Tav. 3 di 3

CODICE PROGETTO	NOVE FILE	REVISIONE	SCALA:
PROGETTO	IB007-P10S02STRCP03_A.dwg	A	1:50
REV. DESCRIZIONE	DATA	REDAITTO	VERIFICATO
A EMISSIONE	LUGLIO 2020	ING. DANIELE TURFUTI	ING. VALERIO BAIETTI
REV. DESCRIZIONE	DATA	REDAITTO	VERIFICATO