

**NUOVA S.S. 341 "GALLARATESE" - TRATTO DA SAMARATE A CONFINE
CON LA PROVINCIA DI NOVARA - TRATTO NORD**

**STRALCIO FUNZIONALE DAL KM 6+500 (SVINCOLO S.S. 336 NORD)
AL KM 8+844 (SVINCOLO AUTOSTRADA A8)
"BRETELLA DI GALLARATE"**

PROGETTO ESECUTIVO

 <p>STUDIO CORONA</p>	 <p>ING. RENATO DEL PRETE</p> <p>Ing. Valerio Bajetti Ordine degli Ingg. di Roma e provincia n° A-26211</p>	<p>ING. RENATO DEL PRETE</p> <p>Ing. Renato Del Prete Ordine degli Ingg. di Bari e provincia n° 5073</p>	 <p>Arch. Nicoletta Frattini</p> <p>Arch. Nicoletta Frattini Ordine degli Arch. di Torino e provincia n° A-8433</p>	 <p>Ing. Gabriele Incecchi</p> <p>Ing. Gabriele Incecchi Ordine degli Ingg. di Roma e provincia n° A-12102</p>
	<p>Ing. Renato Vaira (Ordine degli Ingg. di Torino e Provincia n° 4663 W)</p>	 <p>Prof. Ing. Matteo Ranieri</p> <p>Società designata: GA&M Ordine degli Ingg. di Bari e provincia n° 1137</p>	 <p>Prof. Ing. Luigi Monterisi</p> <p>Servizi & Engineering Trasporti Ambiente Costruzioni Ordine degli Ingg. di Bari e provincia n° 1771</p>	 <p>Ing. Gioacchino Angarano</p> <p>ARKE' INGEGNERIA s.r.l. Via Impugnatura Trabucchi, 4 - 70139 Bari Ordine degli Ingg. di Bari e provincia n° 5970</p>

<p>VISTO: IL RESPONSABILE DEL PROCEDIMENTO</p> <p>Dott. Ing. Giancarlo LUONGO</p>	<p>RESPONSABILE INTEGRAZIONE DELLE PRESTAZIONI SPECIALISTICHE</p>  <p>Ing. Renato DEL PRETE</p>	<p>IL PROGETTISTA FIRMATARIO DELLA PRESTAZIONE</p>  <p>Ing. Valerio BAJETTI</p>	<p>GEOLOGO</p>  <p>Prof. Ing. Geol. Luigi MONTERISI</p>	<p>COORDINATORE DELLA SICUREZZA IN FASE DI PROGETTAZIONE</p>  <p>Ing. Gaetano RANIERI</p>
---	--	--	--	--

IB 013

I - PROGETTO STRUTTURALE: MURI DI SOSTEGNO

IB - OS71 - MURO DI SOSTEGNO - RAMPA B - SVINCOLO SCIARE'

Sezioni trasversali

<p>CODICE PROGETTO</p> <p>PROGETTO LIV. PROG. N. PROG.</p> <p>M 1 5 3 3 E 1 8 0 1</p>		<p>NOME FILE</p> <p>IB013-P01OS02STRSZ01_A.dwg</p>	<p>REVISIONE</p> <p>A</p>	<p>SCALA:</p> <p>1:200</p>
<p>CODICE ELAB.</p> <p>P 0 1 O S 0 2 S T R S Z 0 1</p>				
C				
B				
A	EMISSIONE	LUGLIO 2020	ING. DANIELE TUPPUTI	ING. VALERIO BAJETTI
REV.	DESCRIZIONE	DATA	REDATTO	VERIFICATO
				ING. RENATO DEL PRETE
				APPROVATO

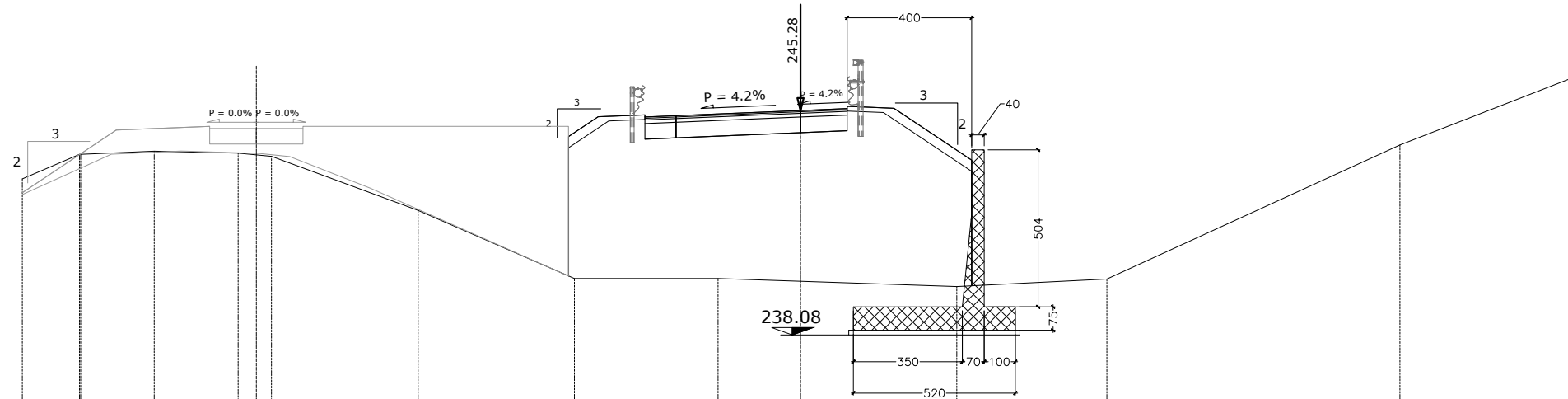
RIP. 63.32
 SCA. 0.00

SEZ.NUM. B-14

PROGR. 200.00
 PARZ. 3.01

MURO DI SOSTEGNO OS71
 CONCIO B

Strada di argine



Terreno	Dist. parziali	0.28	1.83	1.14	1.22	1.78	0.92	0.88	1.01	3.70	4.83	0.76	1.50	1.00	1.35	2.65	1.50	1.50	2.02	0.48	4.34	9.42	5.74	
	Dist. progressive	243.09	243.09	243.87	243.88	243.92	243.98	243.93	243.91	243.86	243.81	243.44	242.07	239.97	239.89	239.89	239.89	239.80	239.75	239.70	239.63	239.66	239.88	244.18
Quote Terreno		243.09	243.09	243.87	243.88	243.92	243.98	243.93	243.91	243.86	243.81	243.44	242.07	239.97	239.89	239.89	239.80	239.75	239.70	239.63	239.66	239.88	244.18	246.41
Progetto	Dist. parziali		3.29		3.00		1.50	1.50		8.53		0.95	1.50	1.00	4.00	1.50	1.50	2.50						
	Dist. progressive	242.46	242.46	244.65	244.65	244.65	244.77	244.70	244.70	244.70	244.70	244.77	245.14	245.07	245.11	245.11	245.28	245.34	245.41	245.35	243.69	239.66	243.69	245.50
Quote Progetto		242.46	242.46	244.65	244.65	244.65	244.77	244.70	244.70	244.70	244.77	245.14	245.07	245.11	245.11	245.28	245.34	245.41	245.35	243.69	239.66	243.69	245.50	245.50

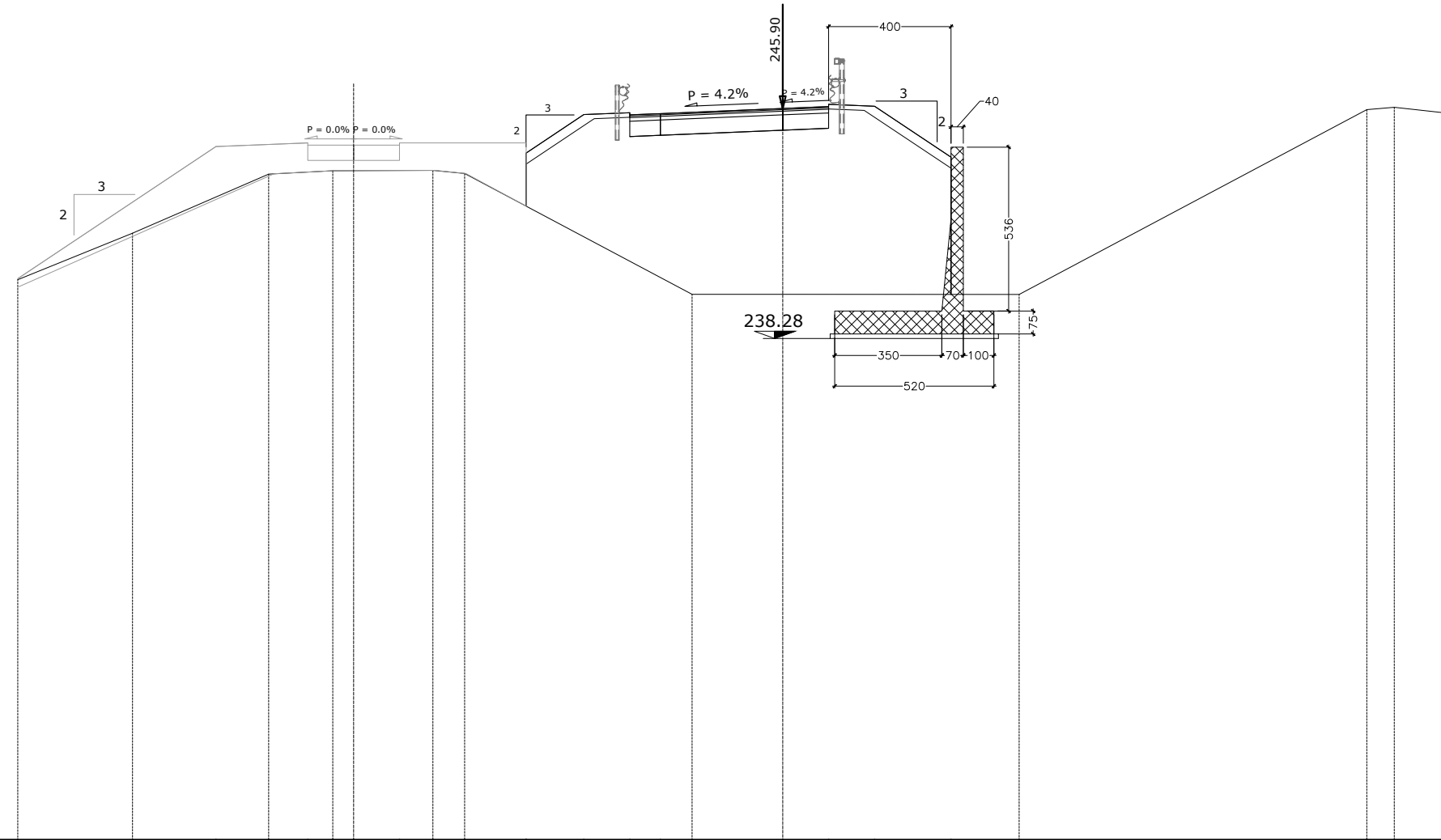
RIP. 67.91
SCA. 0.00

SEZ.NUM. B-15

PROGR. 220.00
PARZ. 20.00

Strada di argine

MURO DI SOSTEGNO OS71
CONCIO D



Terreno	Dist. parziali	0.41	3.75	2.73	1.72	1.28	0.82	0.68	1.50	1.09	1.04	2.01	1.88	1.50	1.00	1.04	2.96	1.50	1.50	2.50	2.22	11.36	0.90	1.89		
	Dist. progressive	240.30 240.30	25.41 25.00	21.25	18.52	16.80	15.52	14.70	14.02	12.52	11.43	10.40	8.38	8.38	6.50	5.00	4.00	2.96	0.00	1.50	3.00	5.50	7.72	19.09	19.99	21.87
Quote Terreno		240.30 240.30	25.41 25.00	21.25	18.52	16.80	15.52	14.70	14.02	12.52	11.43	10.40	8.38	8.38	6.50	5.00	4.00	2.96	0.00	1.50	3.00	5.50	7.72	19.09	19.99	21.87
Progetto	Dist. parziali	6.88	3.00	1.50	1.50	4.13	1.88	1.50	4.00	1.50	1.50	2.50														
	Dist. progressive	25.41	18.52	15.52	14.02	12.52	8.38	8.38	6.50	5.00	4.00	0.00	1.50	3.00	5.50											
Quote Progetto		240.07	18.52	15.52	14.02	12.52	8.38	8.38	6.50	5.00	4.00	0.00	1.50	3.00	5.50											

222.00

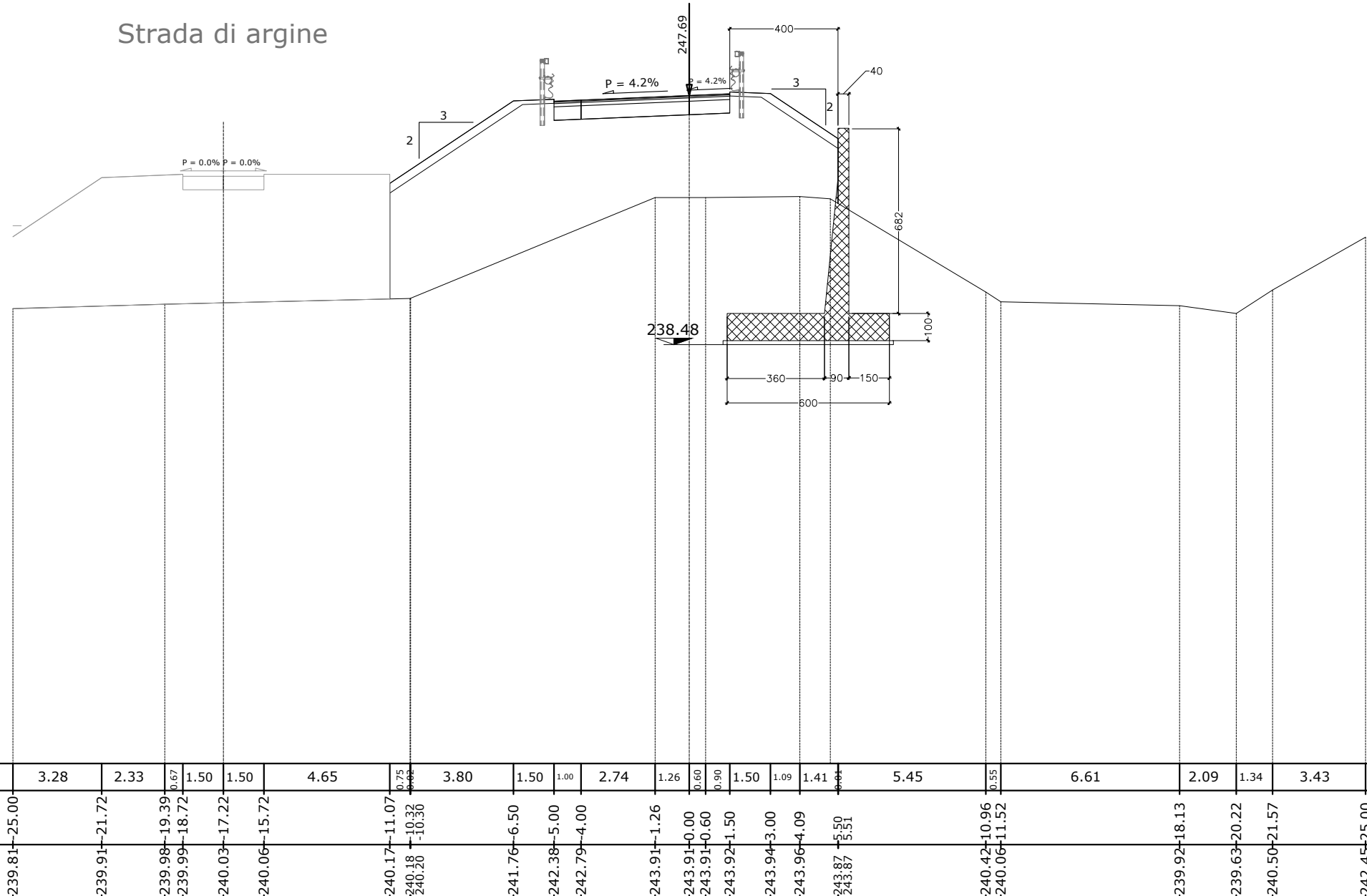
RIP. 67.22
SCA. 0.00

SEZ.NUM. B-17

PROGR. 259.73
PARZ. 19.73

Strada di argine

MURO DI SOSTEGNO OS71
CONCIO H



Terreno	Dist. parziali	3.28	2.33	0.67	1.50	1.50	4.65	0.75	3.80	1.50	1.00	2.74	1.26	0.60	1.50	1.09	1.41	5.45	0.55	6.61	2.09	1.34	3.43		
	Dist. progressive	-239.81	-239.91	-239.98	-239.99	-240.03	-240.06	-240.17	-240.18	-241.76	-242.38	-242.79	-243.91	-243.91	-243.91	-243.92	-243.94	-243.96	-243.87	-240.42	-240.06	-239.92	-239.63	-240.50	-242.45
Quote Terreno		-239.81	-239.91	-239.98	-239.99	-240.03	-240.06	-240.17	-240.18	-241.76	-242.38	-242.79	-243.91	-243.91	-243.91	-243.92	-243.94	-243.96	-243.87	-240.42	-240.06	-239.92	-239.63	-240.50	-242.45
Progetto	Dist. parziali		3.00	1.50	1.50	4.65		4.57	1.50	1.00	4.00	1.50	1.50	2.50											
	Dist. progressive		-244.65	-244.77	-244.70	-244.70	-244.77	-244.77	-247.49	-247.55	-247.48	-247.52	-247.69	-247.69	-247.75	-247.82	-247.76	-246.09	-243.70						
Quote Progetto			-244.65	-244.77	-244.70	-244.77	-244.77	-247.49	-247.55	-247.48	-247.52	-247.69	-247.69	-247.75	-247.82	-247.76	-246.09	-243.70							