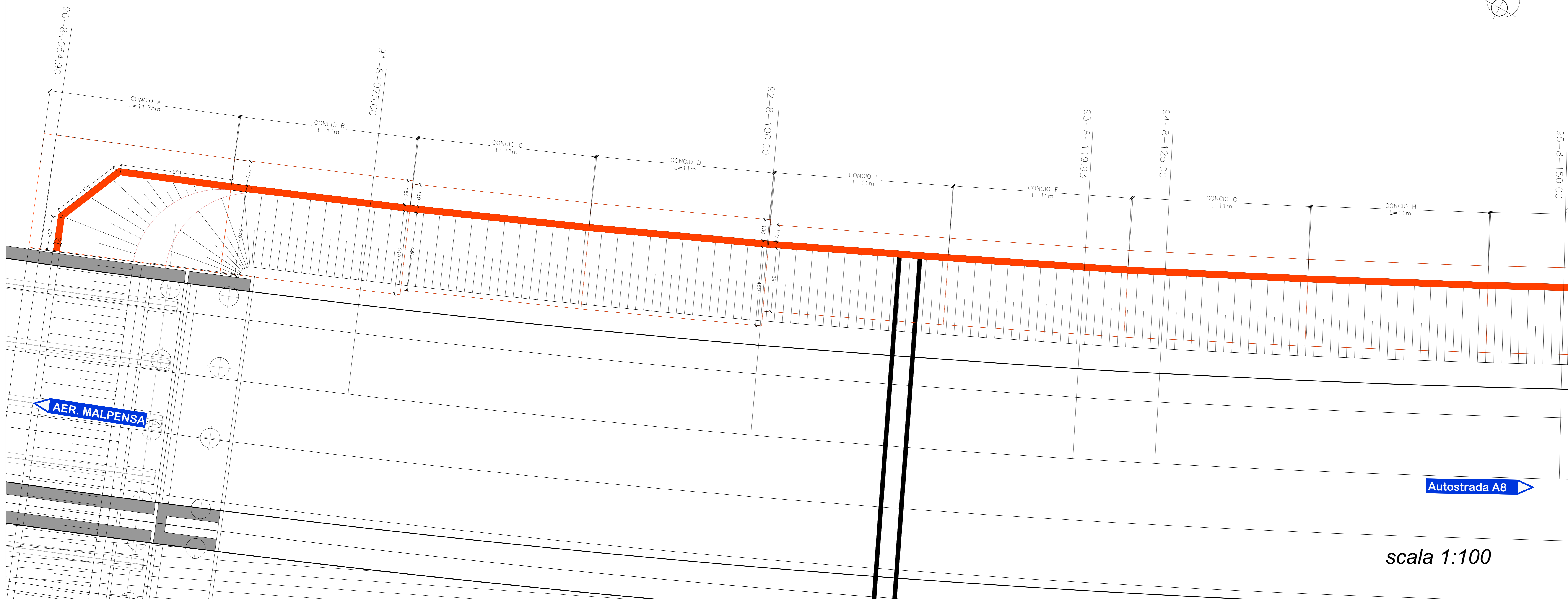
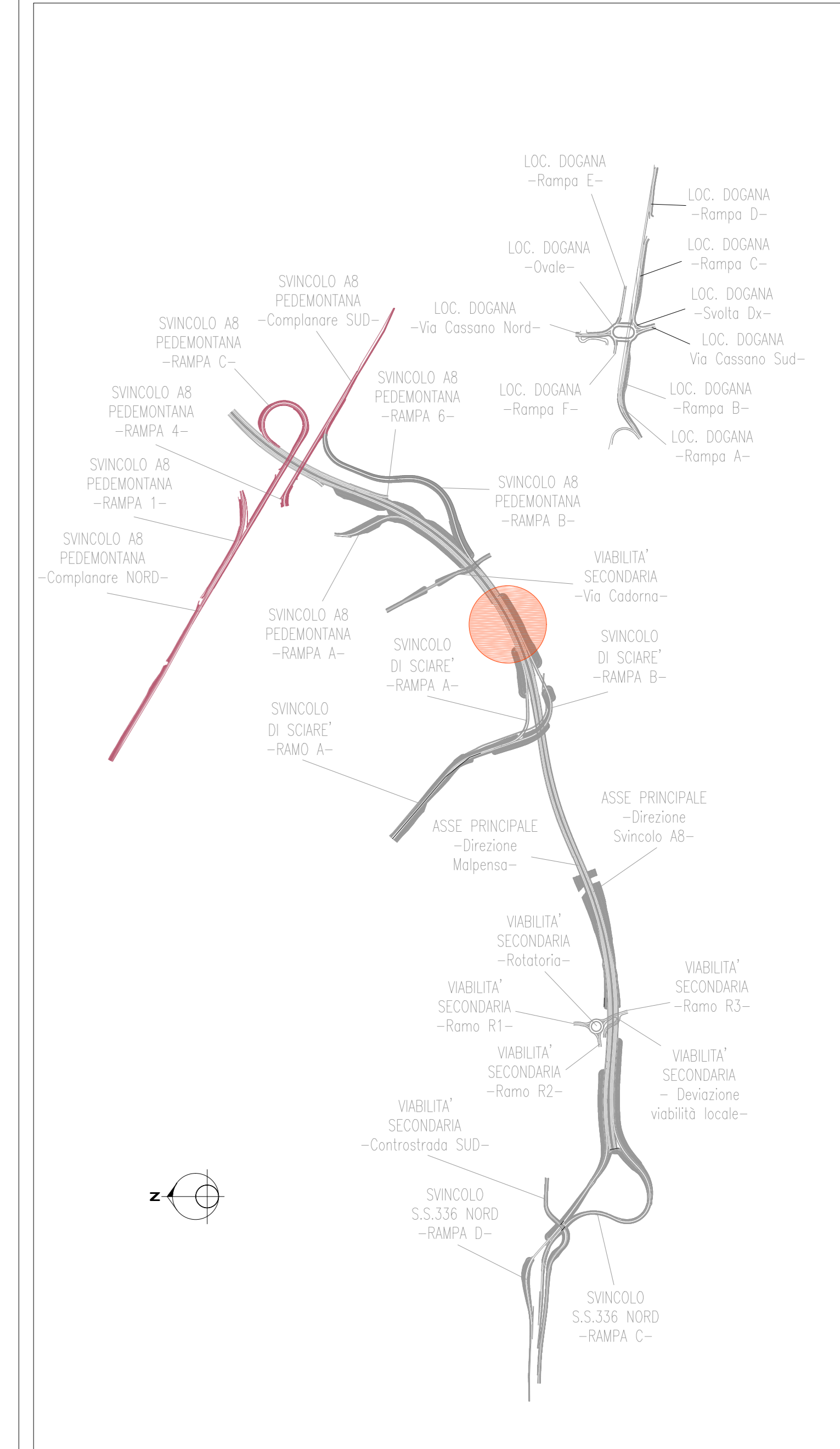


PIANTA MURO OS62

Conci A, B, C, D, E, F, G, H

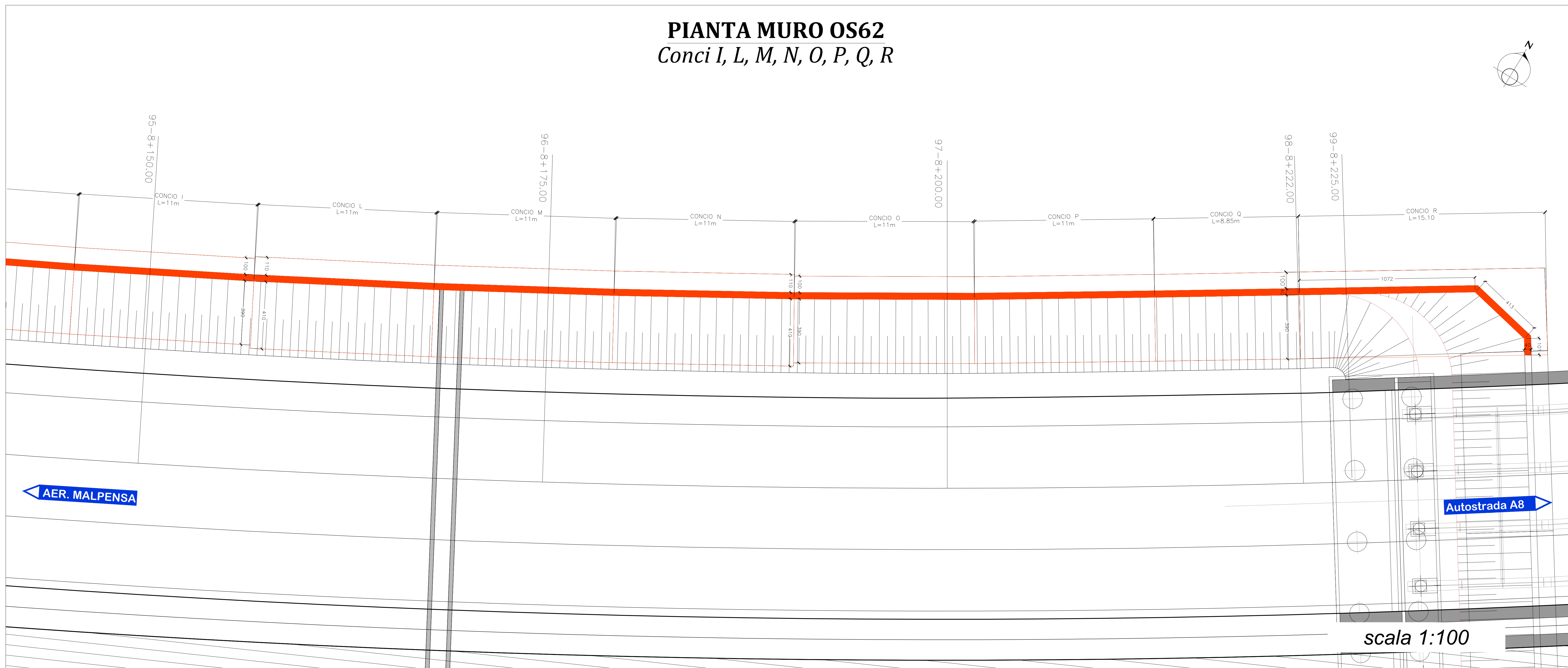


scala 1:100



PIANTA MURO OS62

Conci I, L, M, N, O, P, Q, R



scala 1:100

anas ANAS S.p.A.
 Direzione Progettazione e Realizzazione Lavori

NUOVA S.S. 341 "GALLARATESE" - TRATTO DA SAMARATE A CONFINE CON LA PROVINCIA DI NOVARA - TRATTO NORD
 STRALCIO FUNZIONALE DAL KM 6+500 (SVINCOLO S.S. 336 NORD) AL KM 8+844 (SVINCOLO AUTOSTRADA A8) "BRETTELLA DI GALLARATE"

PROGETTO ESECUTIVO

STUDIO CORONA	ING. RENATO DEL PRETE	ECOPLAN	EGE
ING. RENATO VASSI	ING. DANIELE TUPPULI	SETAC	ARKE
ING. RENATO VASSI	ING. DANIELE TUPPULI	ING. DANIELE TUPPULI	ING. DANIELE TUPPULI

VISTO IL RESPONSABILE DEL PROCEDIMENTO
 RESPONSABILE DELLA PROIEZIONE SPECIALE
 IL PROGETTISTA FIRMATARIO DELLA PRESTAZIONE
 GEOLOGO
 COORDINATORE DELLA SICUREZZA IN FASE DI PROIEZIONE

I - PROGETTO STRUTTURALE: MURI DI SOSTEGNO
 ID - OS62 MURI DI SOSTEGNO - in sinistra da progr. 8+058,15 a progr. 8+222,65
 Planimetria

ID	003
CODICE PROGETTO	NOVE FILE
PROGETTO	NOVE FILE
ELAB.	NOVE FILE
REVISIONE	SCALA:
1	1:100

C	EMISSIONE A SEGUITO DI ISTRUTTORIA INTERNA ANAS	MARZO 2021	ING. DANIELE TUPPULI	ING. VALERIO BAIETTI	ING. RENATO DEL PRETE
A	EMISSIONE	LUGLIO 2020	ING. DANIELE TUPPULI	ING. VALERIO BAIETTI	ING. RENATO DEL PRETE
REV.	DESCRIZIONE	DATA	REDAITTO	VERIFICATO	APPROVATO