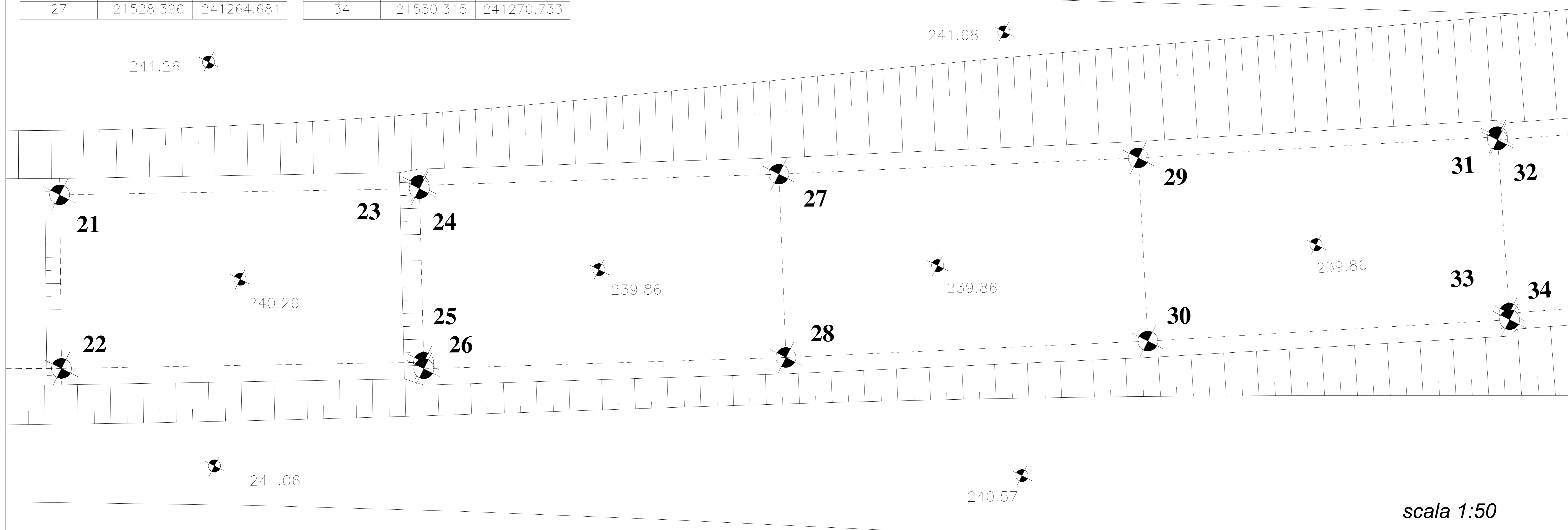


Conteggio	Posizione X	Posizione Y
21	121509.071	241254.253
22	121511.500	241249.542
23	121518.747	241259.444
24	121518.794	241259.355
25	121521.289	241254.680
26	121521.383	241254.503
27	121528.396	241264.681

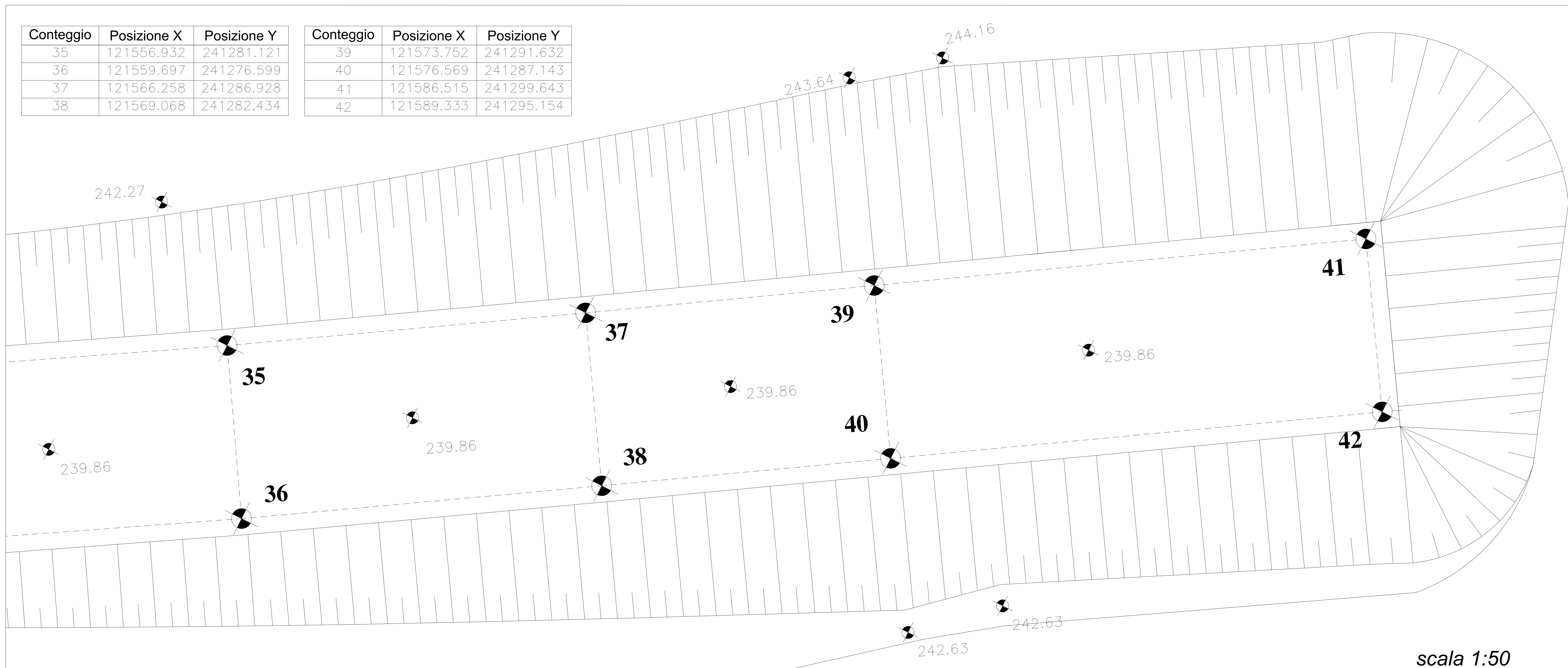
Conteggio	Posizione X	Posizione Y
28	121531.102	241259.778
29	121537.970	241270.054
30	121540.744	241265.189
31	121547.470	241275.557
32	121547.520	241275.471
33	121550.213	241270.905
34	121550.315	241270.733



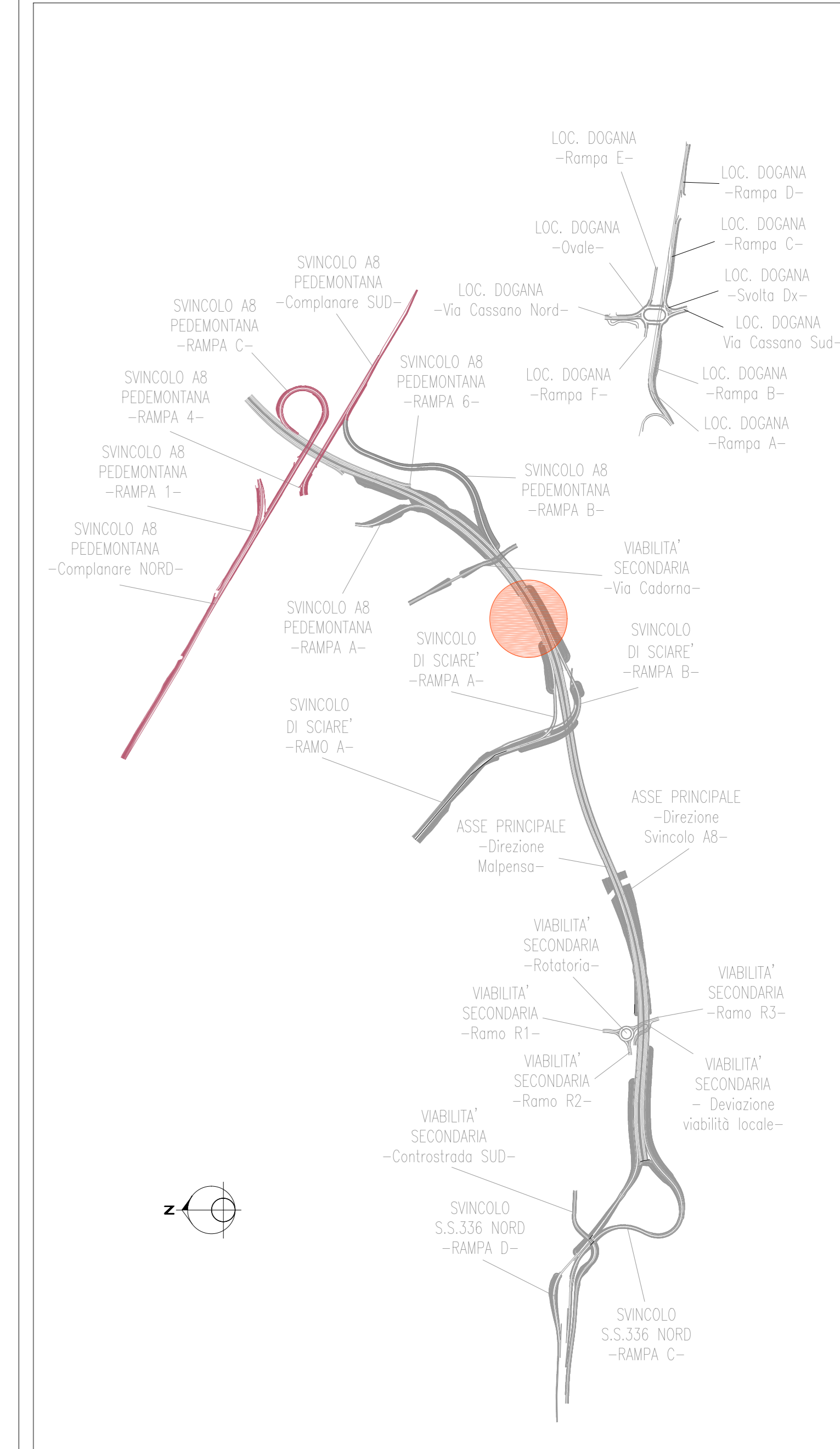
scala 1:50

Conteggio	Posizione X	Posizione Y
35	121556.932	241281.121
36	121559.697	241276.599
37	121566.258	241286.928
38	121569.068	241282.434

Conteggio	Posizione X	Posizione Y
39	121573.752	241291.632
40	121576.569	241287.143
41	121586.515	241299.643
42	121589.333	241295.154



scala 1:50



ANAS S.p.A.
 Direzione Progettazione e Realizzazione Lavori

NUOVA S.S. 341 "GALLARATESE" - TRATTO DA SAMARATE A CONFINE
 CON LA PROVINCIA DI NOVARA - TRATTO NORD
**STRALCIO FUNZIONALE DAL KM 6+500 (SVINCOLO S.S. 336 NORD)
 AL KM 8+844 (SVINCOLO AUTOSTRADA A8)
 "BRETTELLA DI GALLARATE"**

PROGETTO ESECUTIVO

STUDIO CORONA	ING. RENATO DEL PRETE	ECOPLAN	EG
ING. RENATO DEL PRETE	ING. DANIELE TUPPITI	ING. VALERIO BAIETTI	ING. DANIELE TUPPITI
ING. RENATO DEL PRETE	ING. DANIELE TUPPITI	ING. VALERIO BAIETTI	ING. DANIELE TUPPITI

VISTO IL RESPONSABILE DEL PROCEDIMENTO
 RESPONSABILE INTERAZIONE DELLA PROGETTAZIONE SPECIALISTICHE
 IL PROGETTISTA FIRMATARIO DELLA PRESTAZIONE
 GEOLOGICO
 COORDINATORE DELLA SICUREZZA IN FASE DI PROGETTAZIONE

I - PROGETTO STRUTTURALE: MURI DI SOSTEGNO
 ID - OS62 MURI DI SOSTEGNO - in sx da progr. 8+058,15 a progr. 8+222,65
 Pianta scavi e tracciamento muro Tav. 2 di 2

ID	019
CODICE PROGETTO	NOME FILE
PROGETTO	PROG.
M1533	E1801
CODICE ELAB.	CODICE STRUTTURALE
M1533	E1801
REVISIONE	SCALA
B	1:50
C	
A	EMISSIONE A SEGUITO DI ISTRUTTORIA INTERNA ANAS
B	EMISSIONE
REV.	DESCRIZIONE
	DATA
	REDAITTO
	VERIFICATO
	APPROVATO