

NUOVA S.S. 341 "GALLARATESE" - TRATTO DA SAMARATE A CONFINE  
CON LA PROVINCIA DI NOVARA - TRATTO NORD

STRALCIO FUNZIONALE DAL KM 6+500 (SVINCOLO S.S. 336 NORD)  
AL KM 8+844 (SVINCOLO AUTOSTRADA A8)  
"BRETELLA DI GALLARATE"

PROGETTO ESECUTIVO

 <b>STUDIO CORONA</b>  Ing. Renato Vaira (Ordine degli Ingg. di Torino e Provincia n° 4663 W)	 Ingegneria del Territorio s.r.l.  Ing. Valerio Bajetti Ordine degli Ingg. di Roma e provincia n° A-26211	<b>ING. RENATO DEL PRETE</b>  Ing. Renato Del Prete Ordine degli Ingg. di Bari e provincia n° 5073	 ECOPLAN Studio di Progettazione e Realizzazione Lavori  Arch. Nicoletta Frattini Ordine degli Arch. di Torino e provincia n° A-8433	 E&G Engineering & Graphics S.r.l.  Ing. Gabriele Incecchi Ordine degli Ingg. di Roma e provincia n° A-12102
	 UNING Società designata: GA&M  Prof. Ing. Matteo Ranieri Ordine degli Ingg. di Bari e provincia n° 1137	<b>SETAC</b> Srl Servizi & Engineering Trasporti Ambiente Costruzioni  Prof. Ing. Luigi Monterisi Ordine degli Ingg. di Bari e provincia n° 1771	<b>ARKE'</b> INGEGNERIA s.r.l. Via Imperatore Traiano n. 4 - 20124 (Mi)  Ing. Gioacchino Angarano Ordine degli Ingg. di Bari e provincia n° 5970	<b>DOTT. GEOL. DANILLO GALLO</b>  Dott. Geol. Danilo Gallo Ordine dei Geologi della Regione Puglia n° 588

<b>VISTO: IL RESPONSABILE DEL PROCEDIMENTO</b>  Dott. Ing. Giancarlo LUONGO	<b>RESPONSABILE INTEGRAZIONE DELLE PRESTAZIONI SPECIALISTICHE</b>   Ing. Renato DEL PRETE	<b>IL PROGETTISTA FIRMATARIO DELLA PRESTAZIONE</b>   Ing. Valerio BAJETTI	<b>GEOLOGO</b>   Prof. Ing. Geol. Luigi MONTERISI	<b>COORDINATORE DELLA SICUREZZA IN FASE DI PROGETTAZIONE</b>   Ing. Gaetano RANIERI
---	---	---	---	---

<b>ID 021</b>	<b>I - PROGETTO STRUTTURALE: MURI DI SOSTEGNO</b> <b>ID - OS62 MURI DI SOSTEGNO -</b> <b>in sinistra da progr. 8+058,15 a progr. 8+222,65</b> <b>Sezioni trasversali</b>			
	<b>CODICE PROGETTO</b> PROGETTO      LIV. PROG.      N. PROG. <b>M I 5 3 3</b> <b>E</b> <b>1 8 0 1</b>	<b>NOME FILE</b> ID021-P01OS04STRSZ01_A.dwg	<b>REVISIONE</b> <b>A</b>	<b>SCALA:</b> <b>1:200</b>

<b>CODICE ELAB.</b>	<b>CODICE</b>	<b>ELAB.</b>	<b>REVISIONE</b>	<b>SCALA:</b>
<b>P 0 1</b>	<b>O S 0 4</b>	<b>S T R</b>	<b>S Z 0 1</b>	<b>A</b>

<b>C</b>					
<b>B</b>					
<b>A</b>	EMISSIONE	MARZO 2021	ING. DANIELE TUPPUTI	ING. VALERIO BAJETTI	ING. RENATO DEL PRETE
REV.	DESCRIZIONE	DATA	REDATTO	VERIFICATO	APPROVATO

RIP. 296.78  
SCA. 0.00

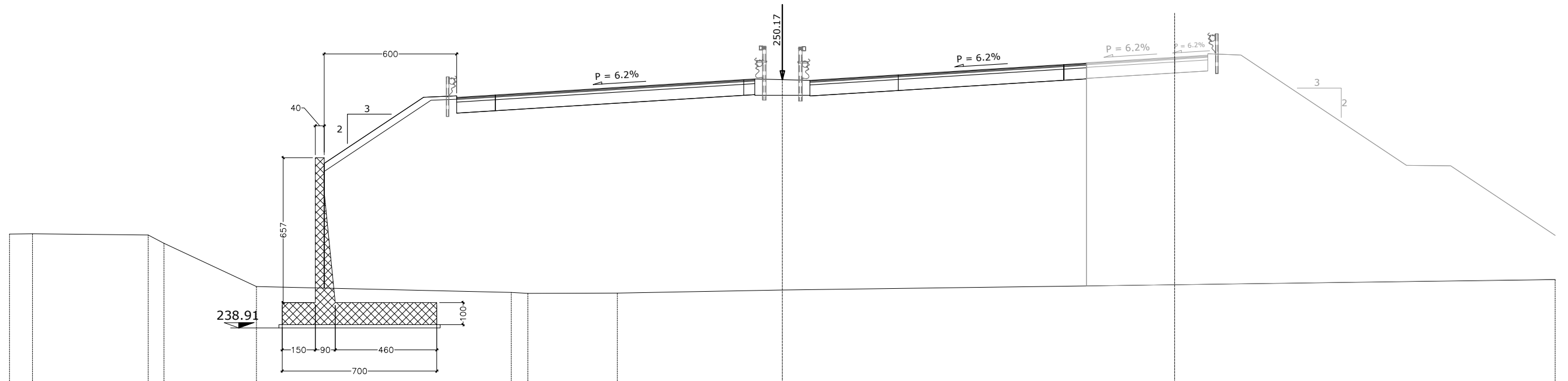
SEZ.NUM. 91

PROGR. 8075.00  
PARZ. 20.10

RAMPA B  
SVINCOLO DI SCIARE'

ASSE PRINCIPALE

MURO DI SOSTEGNO OS62  
CONCIO B



Terreno	Dist. parziali	1.04	5.24	0.72	4.18	3.07	4.50	1.50	1.75	0.72	0.75	4.05	5.72	0.50	1.25	1.25	0.50	3.50	7.50	1.02	3.99	1.50	1.50	7.50	2.00	4.73		
	Dist. progressive	243.17	243.18	243.12	242.74	240.79	240.71	240.61	240.58	240.54	240.52	240.48	240.49	240.53	240.53	240.54	240.55	240.55	240.57	240.62	240.63	240.63	240.72	240.75	240.75	240.95	240.99	241.10
Quote Terreno		-243.17	-243.18	-243.12	-242.74	-240.79	-240.71	-240.61	-240.58	-240.54	-240.52	-240.48	-240.49	-240.53	-240.53	-240.54	-240.55	-240.55	-240.57	-240.62	-240.63	-240.63	-240.72	-240.75	-240.75	-240.95	-240.99	-241.10
Progetto	Dist. parziali						4.50	1.50	1.75			11.25		0.50	1.25	1.25	0.50	3.50	7.50	1.02	4.00	1.50	1.50	7.50	2.00			
	Dist. progressive						240.71	249.37	249.43	249.47			250.17	250.17	250.17	250.17	250.17	250.14	250.38	250.85	250.81	250.81	251.18	251.27	251.34	251.28	246.28	246.26
Quote Progetto							-240.71	-249.37	-249.43	-249.47			-250.17	-250.17	-250.17	-250.17	-250.14	-250.38	-250.85	-250.81	-250.81	-251.18	-251.27	-251.34	-251.28	-246.28	-246.26	







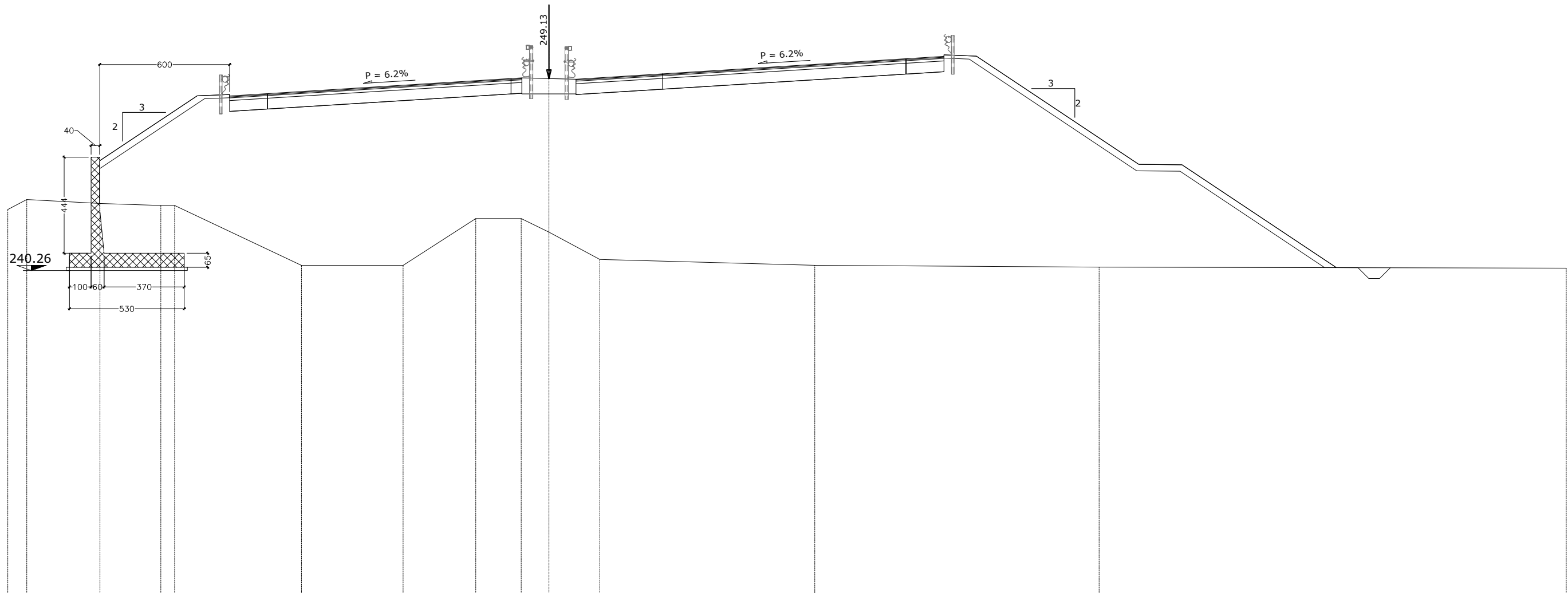
RIP. 368.48  
SCA. 0.00

SEZ.NUM. 95

PROGR. 8150.00  
PARZ. 25.00

MURO DI SOSTEGNO OS62  
CONCIO I

ASSE PRINCIPALE



Terreno	Dist. parziali	0.88	3.37	2.81	0.64	1.04	1.50	1.75	1.57	4.70	3.35	1.63	0.47	1.25	1.25	0.50	0.60	2.90	7.03	4.22	1.75	1.50	5.67	1.83	2.00	7.13	1.00	0.50	0.50	0.49	8.12		
	Dist. progressive	243.08	243.54	243.96	243.96	243.27	243.27	242.78	242.07	241.24	240.50	240.50	242.66	242.66	242.65	242.65	242.04	241.37	241.10	240.77	240.69	240.50	240.48	240.46	240.45	240.42	240.42	240.41	240.40	240.40	240.37	240.37	
Progetto	Dist. parziali		4.50	1.50	1.75		11.25					0.50	1.25	1.25	0.50	3.50						1.75	1.50	7.50	2.00		7.13	1.00	0.50	0.50			
	Dist. progressive	243.36	243.34	248.34	248.40	248.33	248.43	249.13	249.13	249.13	249.13	249.13	249.13	249.13	249.13	249.13	249.13	249.13	249.13	249.13	249.13	249.13	250.05	250.16	250.23	250.17	245.17	245.15	240.40	240.39	239.89	239.88	240.39
Quote Terreno		243.08	243.54	243.96	243.96	243.27	243.27	242.78	242.07	241.24	240.50	240.50	242.66	242.66	242.65	242.65	242.04	241.37	241.10	240.77	240.69	240.50	240.48	240.46	240.45	240.42	240.42	240.41	240.40	240.40	240.37	240.37	
Quote Progetto		243.36	243.34	248.34	248.40	248.33	248.43	249.13	249.13	249.13	249.13	249.13	249.13	249.13	249.13	249.13	249.13	249.13	249.13	249.13	249.13	249.13	250.05	250.16	250.23	250.17	245.17	245.15	240.40	240.39	239.89	239.88	240.39







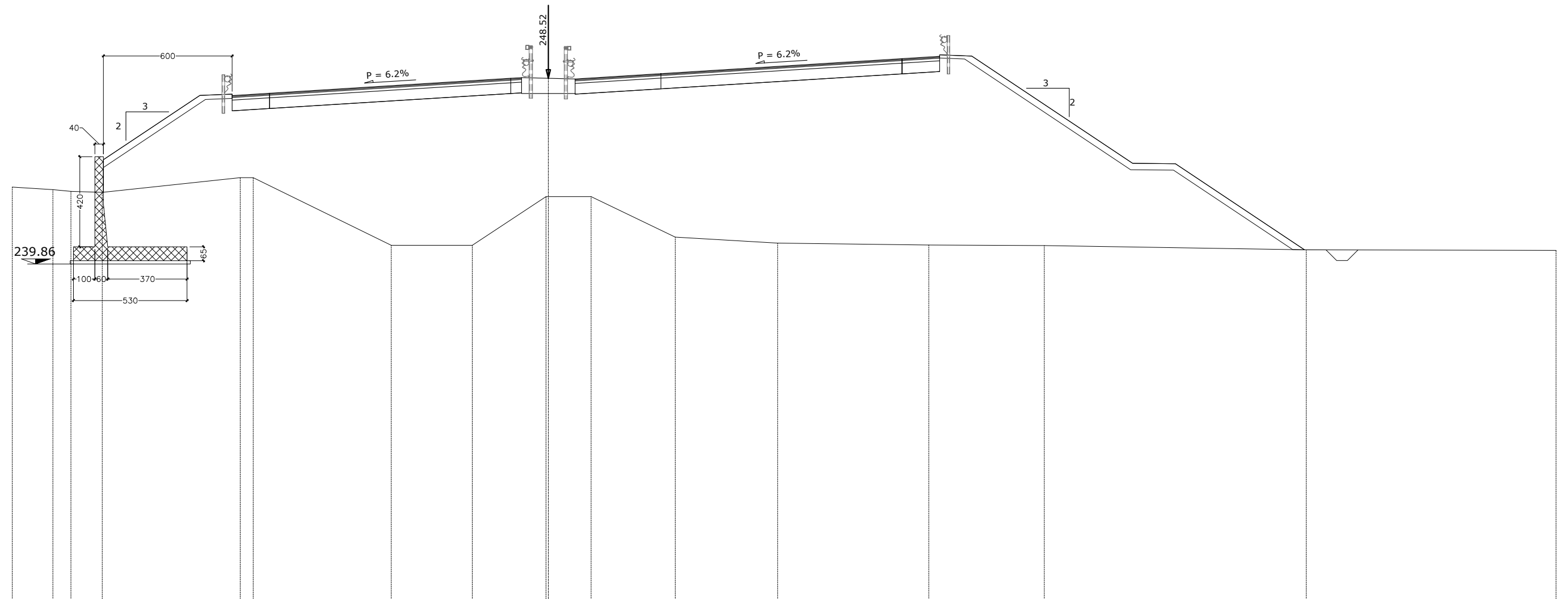
RIP. 327.18  
SCA. 0.00

SEZ.NUM. 98

PROGR. 8222.00  
PARZ. 22.00

ASSE PRINCIPALE

MURO DI SOSTEGNO OS62  
CONCIO Q



Terreno	Dist. parziali	1.89	0.84	1.46	4.50	1.50	0.38	0.60	0.77	5.67	3.78	1.80	0.50	1.14	1.25	0.75	3.25	0.67	4.77	5.81	1.24	0.51	1.50	3.38	4.12	2.00	6.02	0.92	9.24		
	Dist. progressive	-243.44	-243.33	-243.24	-243.20	-243.69	-243.85	-243.89	-243.89	-243.51	-240.73	-240.73	-241.92	-242.25	-243.00	-243.00	-243.00	-241.44	-241.11	-240.83	-240.76	-240.74	-240.74	-240.73	-240.72	-240.65	-240.62	-240.52	-240.52	-240.50	
Quote Terreno		-243.44	-243.33	-243.24	-243.20	-243.69	-243.85	-243.89	-243.89	-243.51	-240.73	-240.73	-241.92	-242.25	-243.00	-243.00	-243.00	-241.44	-241.11	-240.83	-240.76	-240.74	-240.74	-240.73	-240.72	-240.65	-240.62	-240.52	-240.52	-240.50	
Progetto	Dist. parziali	4.50	1.50	1.75	11.25	1.25	1.25	0.50	3.50	11.25	1.75	1.50	7.50	2.00	6.02	1.00	0.50	0.50	0.49	0.49	0.49	0.49	0.49	0.49	0.49	0.49	0.49	0.49	0.49		
	Dist. progressive	20.75	16.25	14.75	13.00	1.75	1.25	0.75	0.25	5.25	16.50	18.25	19.75	27.25	29.25	35.27	36.27	36.77	37.27	37.76	37.76	37.76	37.76	37.76	37.76	37.76	37.76	37.76	37.76	37.76	
Quote Progetto		-243.21	-244.72	-247.72	-247.72	-247.78	-247.71	-247.82	-248.52	-248.52	-248.52	-248.52	-248.52	-248.52	-248.52	-248.52	-248.52	-248.52	-248.52	-248.52	-249.44	-249.54	-249.54	-249.55	-244.55	-244.53	-240.52	-240.52	-240.02	-240.02	-240.52

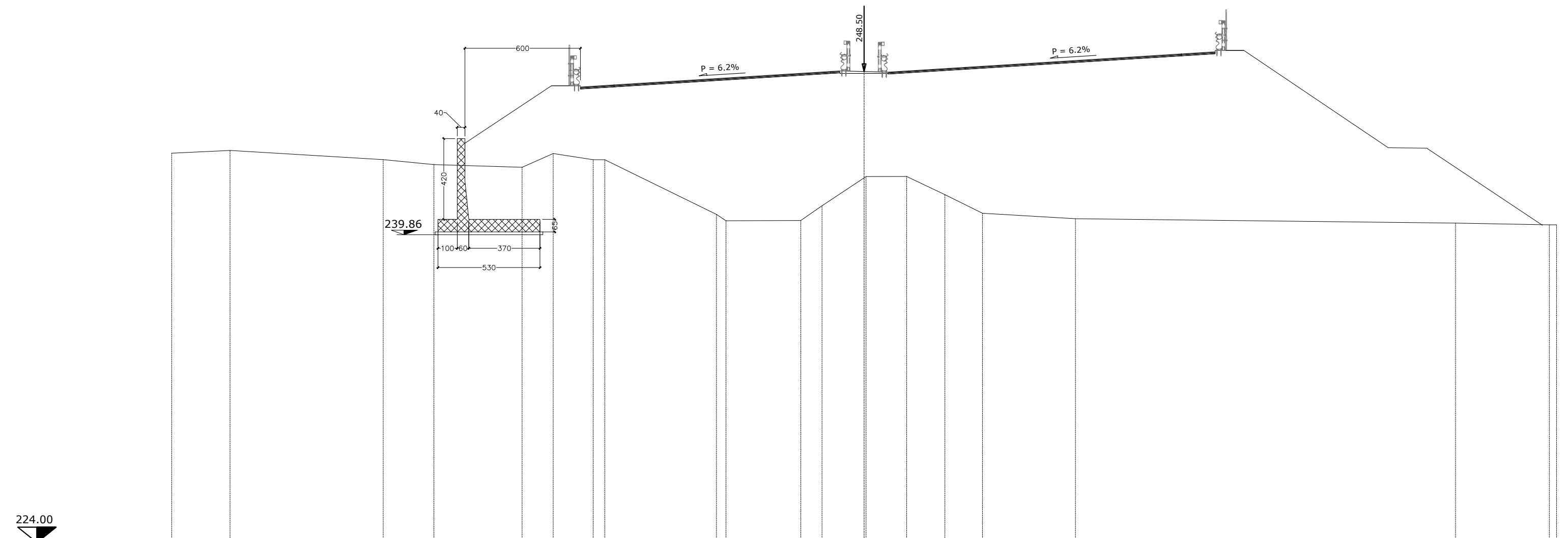
RIP. 244.49  
SCA. 0.00

SEZ.NUM. 99

PROGR. 8225.00  
PARZ. 3.00

MURO DI SOSTEGNO OS62  
CONCIO R

VIADOTTO VI04  
ASSE PRINCIPALE



Terreno	Dist. parziali	3.03	7.97	2.63	4.59	1.53	1.41	0.67	0.60	0.48	5.33	0.49	3.89	1.11	0.44	0.50	1.25	1.15	0.46	1.99	1.05	0.90	4.83	5.52	1.75	1.50	11.00	4.88	0.38	
	Dist. progressive	36.00	32.97	25.00	22.36	17.78	16.25	16.16	14.75	14.08	13.48	7.67	7.18	3.29	2.19	1.75	1.25	0.10	0.25	0.50	4.20	5.25	6.15	10.98	16.50	18.25	19.75	30.75	35.62	36.00
Quote Terreno		-244.25	-244.40	-243.92	-243.66	-243.52	-244.20	-244.24	-244.02	-243.91	-243.91	-241.07	-240.74	-240.75	-241.52	-241.81	-242.14	-242.97	-243.04	-243.04	-242.10	-241.58	-241.13	-240.85	-240.78	-240.76	-240.74	-240.62	-240.53	-240.55
Progetto	Dist. parziali						1.50	1.75			11.25				0.50	1.25	1.25	0.50	3.50			11.25		1.75	1.50					
	Dist. progressive						16.25	14.75			13.00				1.75	1.25	0.00	1.25	1.25	5.25			16.50		18.25	19.75				
Quote Progetto							-247.76	-247.69	-247.76	-247.80					-248.50	-248.50	-248.50	-248.50	-248.50	-248.72			-249.42		-249.53	-249.60	-249.60			