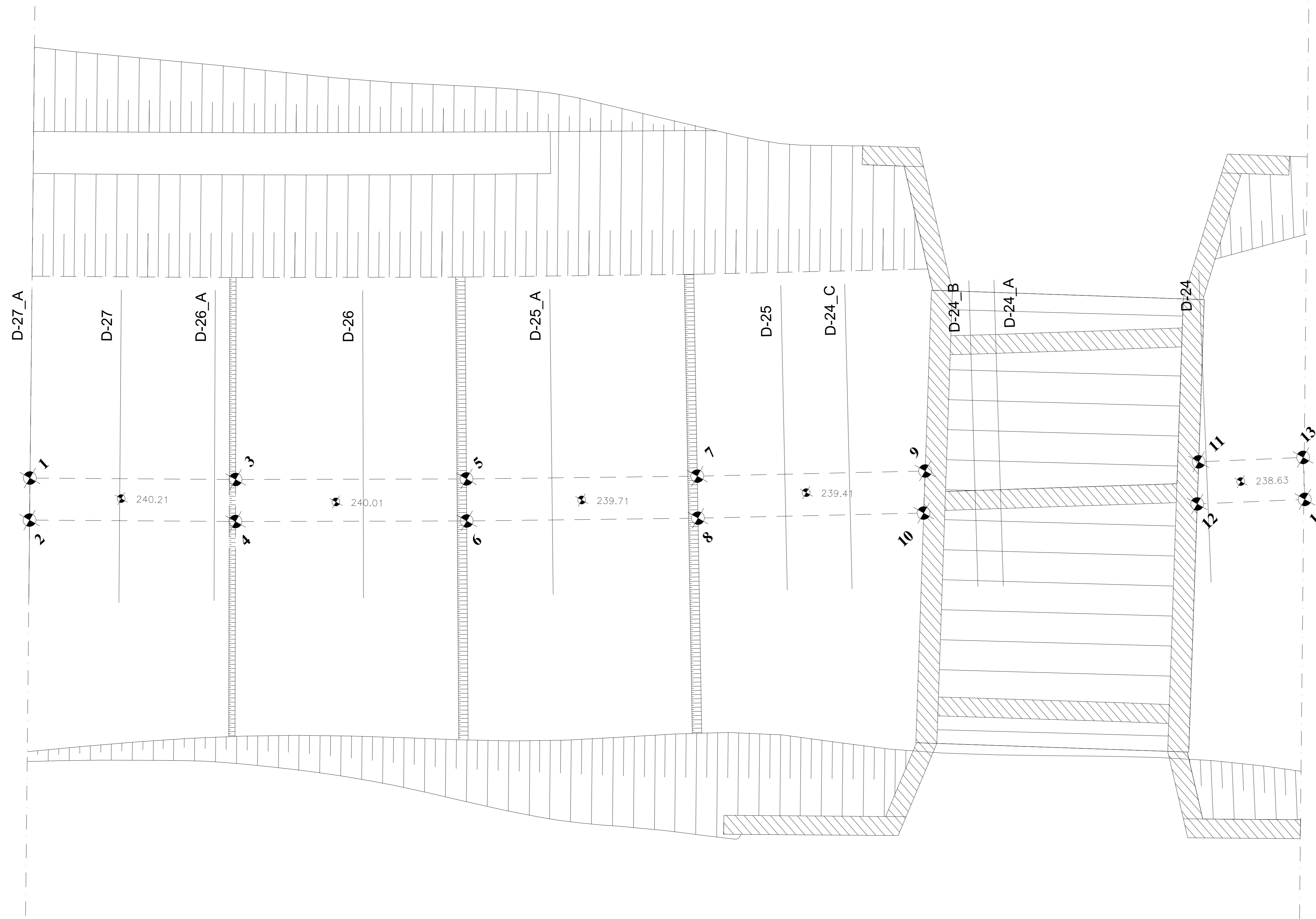


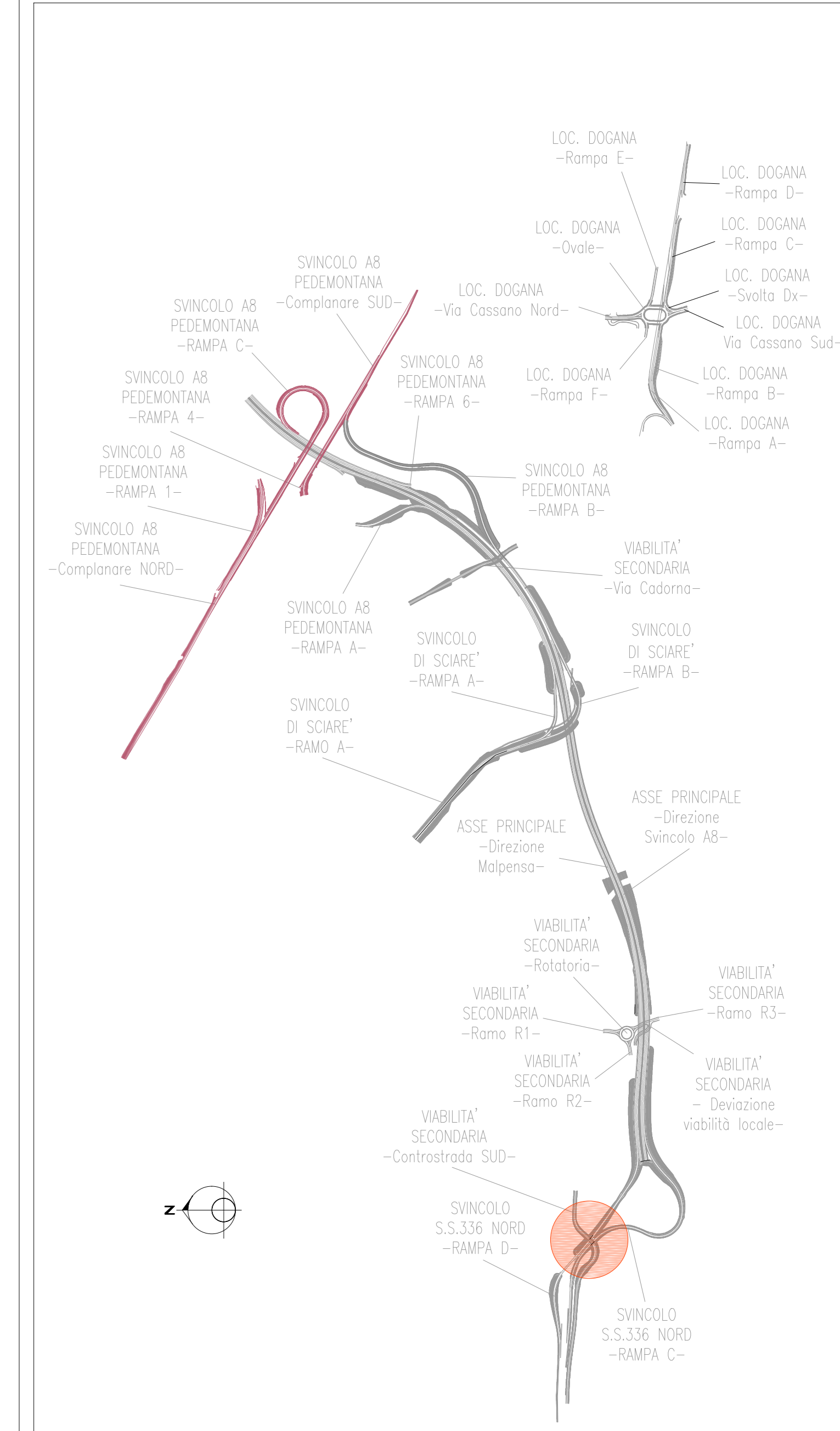
PIANTA FONDAZIONI

scala 1:100



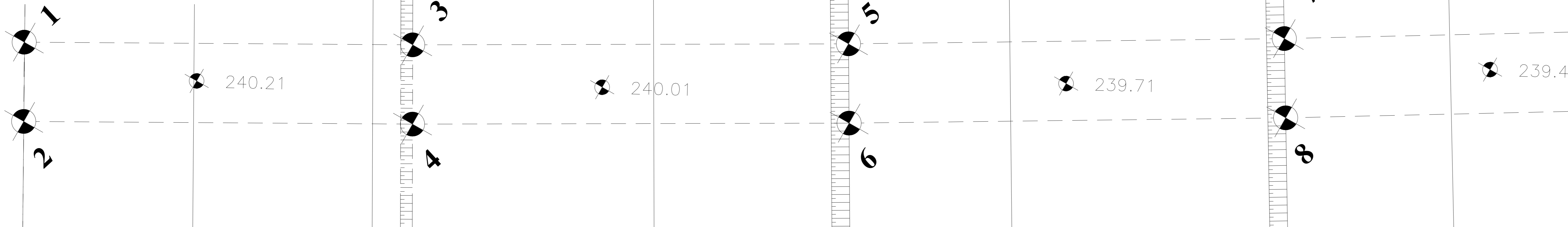
TRACCIAMENTO

Punto	Posizione X	Posizione Y
1	119650.901	241108.514
2	119649.580	241107.012
3	119658.257	241102.046
4	119656.943	241100.538
5	119666.577	241094.866
6	119665.277	241093.347
7	119674.967	241087.767
8	119673.683	241086.233
9	119683.325	241080.847
10	119681.962	241079.379
11	119693.450	241072.645
12	119692.085	241071.176
13	119697.344	241069.547
14	119696.099	241067.982



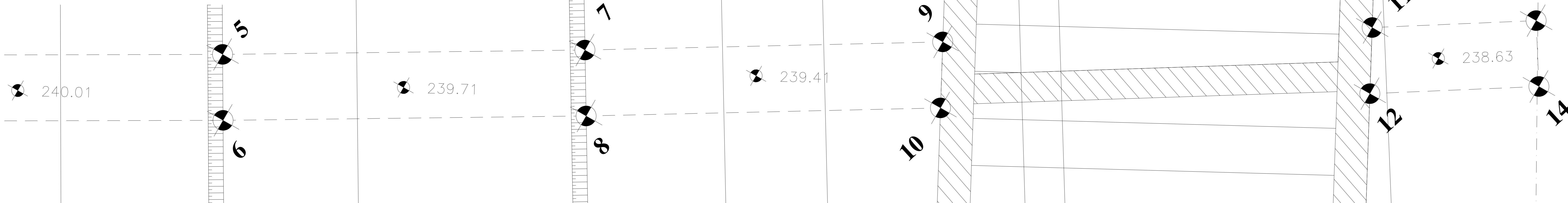
TRACCIAMENTO

Conci A, B, C, D
scala 1:50



Tracciamento

Conci C, D, E
scala 1:50



ANAS S.p.A.
Direzione Progettazione e Realizzazione Lavori

NUOVA S.S. 341 "GALLARATESE" - TRATTO DA SAMARATE A CONFINE
CON LA PROVINCIA DI NOVARA - TRATTO NORD
**STRALCIO FUNZIONALE DAL KM 6+500 (SVINCOLO S.S. 336 NORD)
AL KM 8+844 (SVINCOLO AUTOSTRADA A8)
"BRETTELLA DI GALLARATE"**

PROGETTO ESECUTIVO

STUDIO CORONA	ING. RENATO DEL PRETE	ECOPLAN	EG
ING. RENATO DEL PRETE	ING. DANIELE TURFUTTI	ING. VALERIO BAIETTI	ING. RENATO DEL PRETE
ING. DANIELE TURFUTTI	ING. VALERIO BAIETTI	ING. RENATO DEL PRETE	ING. DANIELE TURFUTTI

I - OPERE D'ARTE MINORI: MURI DI SOSTEGNO
IE - MURO DI SOSTEGNO OS65 - RAMPANA D -
SVINCOLO S.S. 336 NORD
Pianta fondazioni e tracciamento

IE 007

CODICE PROGETTO	NOME FILE	REVISIONE	SCALA:
PROGETTO	IE007-P10SOSSTRD04_A.dwg		1:50-1:100
CODICE ELAB.	P010SOSSTRD103		

C				
B				
A	EMISSIONE	LUGLIO 2020	ING. DANIELE TURFUTTI	ING. VALERIO BAIETTI
REV.	DESCRIZIONE	DATA	REDATTO	VERIFICATO