


CONCIO A
H=3.18+3.24m

CONCIO B
H=3.13+3.18m

CONCIO C
H=3.05+3.13m

CONCIO D
H=3.02+3.05m

CONCIO E
H=3.02+3.08m



CONCIO F
H=3.05+3.08m

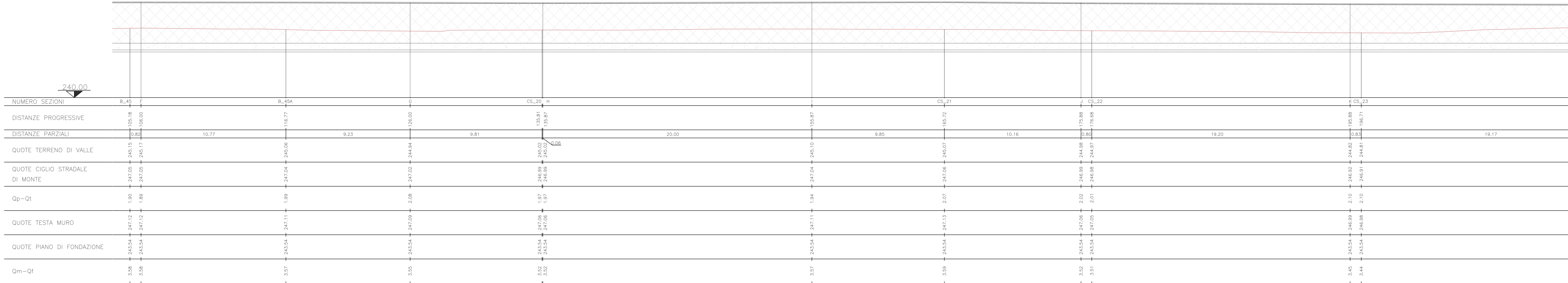
CONCIO G
H=3.02+3.05m

CONCIO H
H=3.02+3.07m

CONCIO I
H=3.02+3.07m

CONCIO J
H=2.95+3.02m

CONCIO K
H=2.90+2.95m

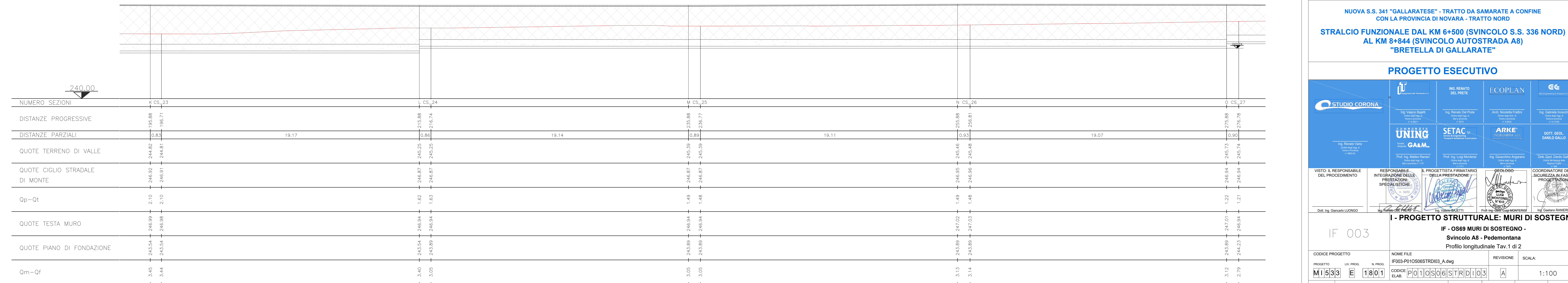


CONCIO K
H=2.90+2.95m

CONCIO L
H=2.55m

CONCIO M
H=2.55+2.63m

CONCIO N
H=2.62+2.63m





ANAS S.p.A.
Direzione Progettazione e Realizzazione Lavori

NUOVA S.S. 341 "GALLARATESE" - TRATTO DA SAMARATE A CONFINE
 CON LA PROVINCIA DI NOVARA - TRATTO NORD
**STRALCIO FUNZIONALE DAL KM 6+500 (SVINCOLO S.S. 336 NORD)
 AL KM 8+844 (SVINCOLO AUTOSTRADA A8)
 "BRETTELLA DI GALLARATE"**

PROGETTO ESECUTIVO

VISTO IL RESPONSABILE DEL PROCEDIMENTO
RESPONSABILE DELL'INTEGRAZIONE DELLE PREVISIONI SPECIALISTICHE
IL PROGETTISTA FIRMATARIO DELLA PRESTAZIONE
INGEGNERE
COORDINATORE DELLA SICUREZZA IN FASE DI PROGETTAZIONE

IF 003
I - PROGETTO STRUTTURALE: MURI DI SOSTEGNO
Svincolo A8 - Pedemontana
Profilo longitudinale Tav.1 di 2

CODICE PROGETTO	NOME FILE	REVISIONE	SCALA:
PROGETTO	IF003-P10506STRD03_A.dwg		
LIV. PROG.	N. PROG.		
M1533	1801		1:100
CODICE ELAB.	PROI0506STRD03		
C			
B			
A	EMISSIONE	MAGGIO 2021	ING. DANIELE TURFUTTI
REV.	DESCRIZIONE	DATA	ING. VALERIO BIANCHI
			ING. RENATO DEL PRETE
			APPROVATO