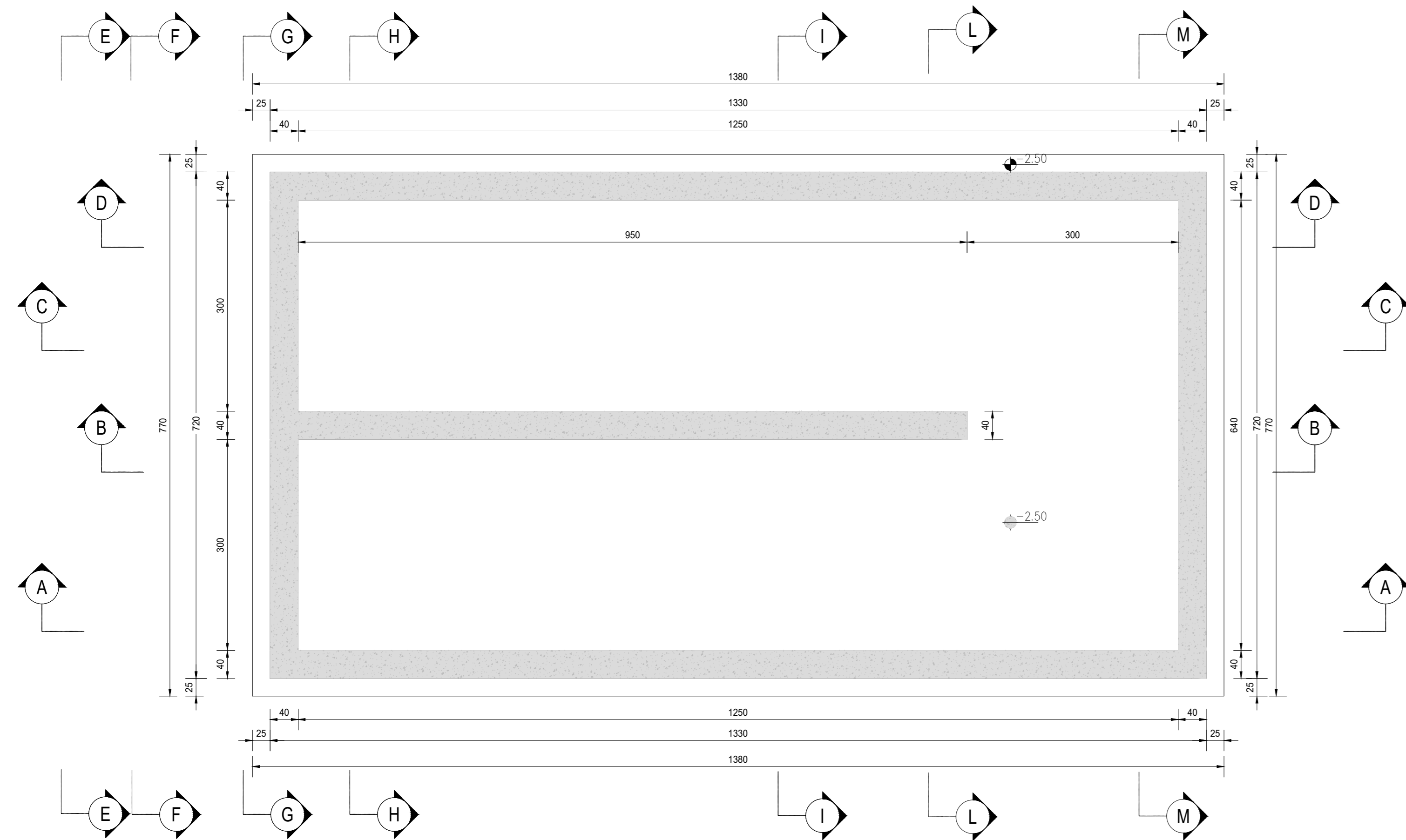
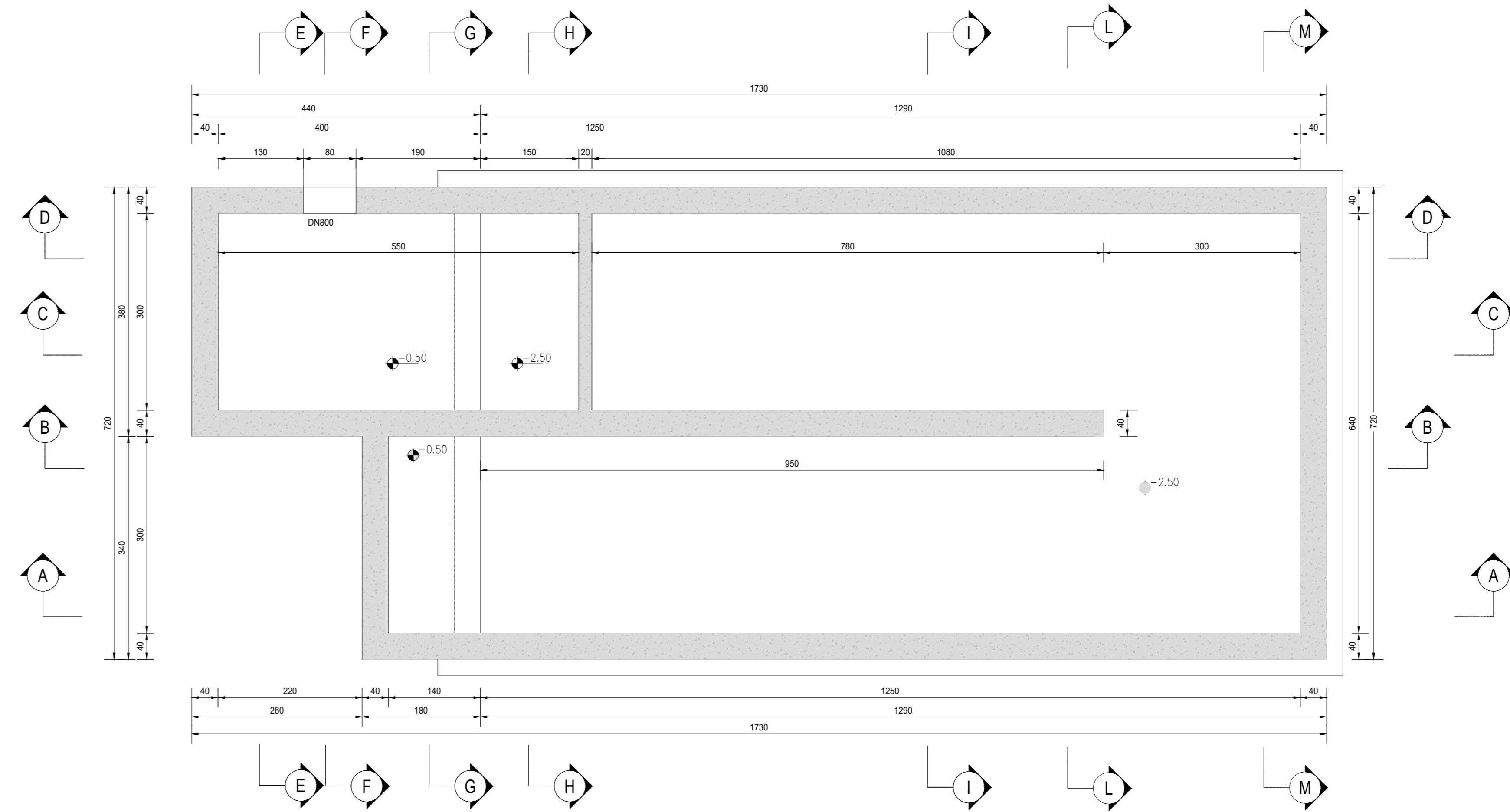


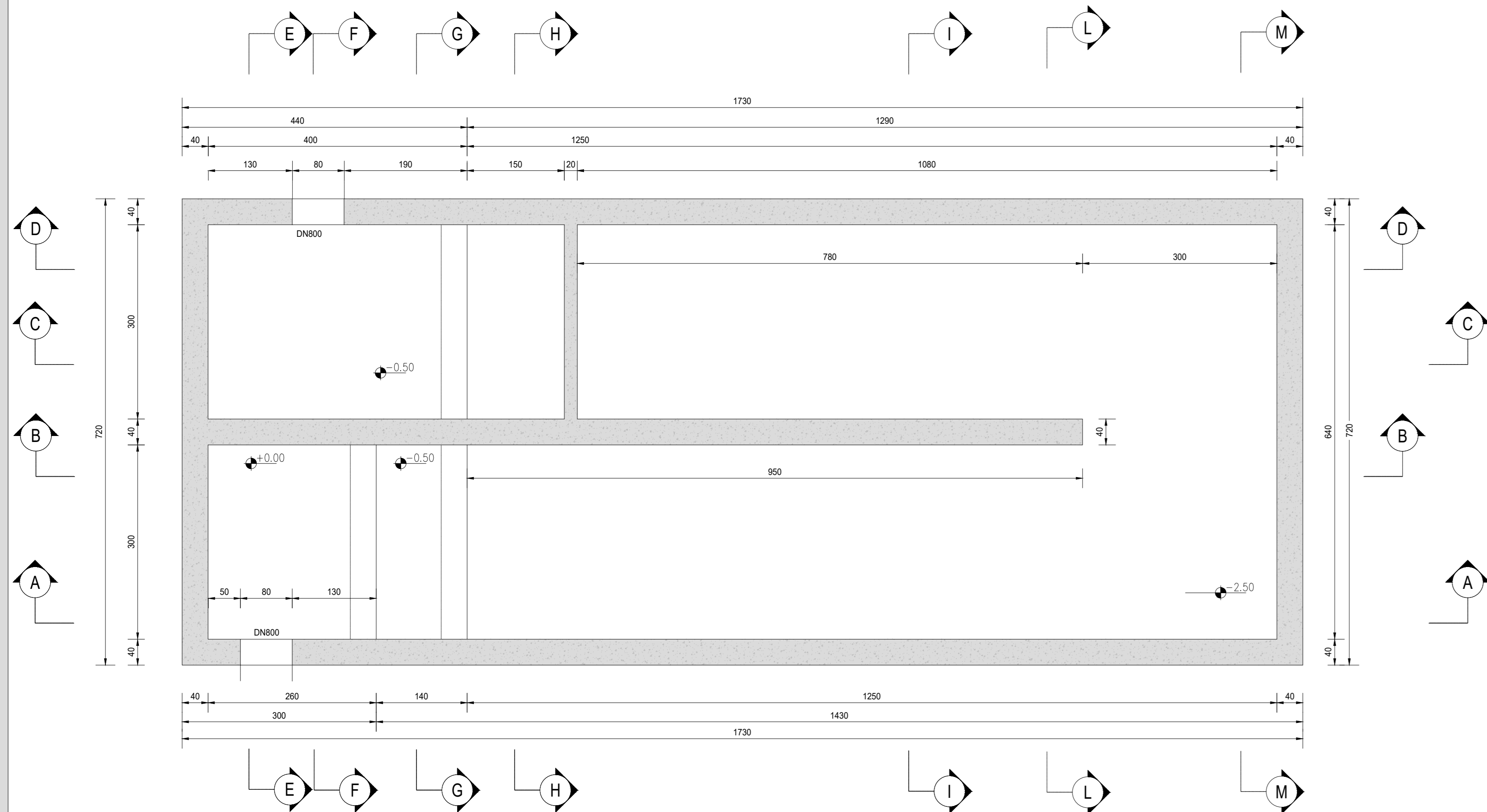
PIANTA A QUOTA -2.50
SCALA 1:50



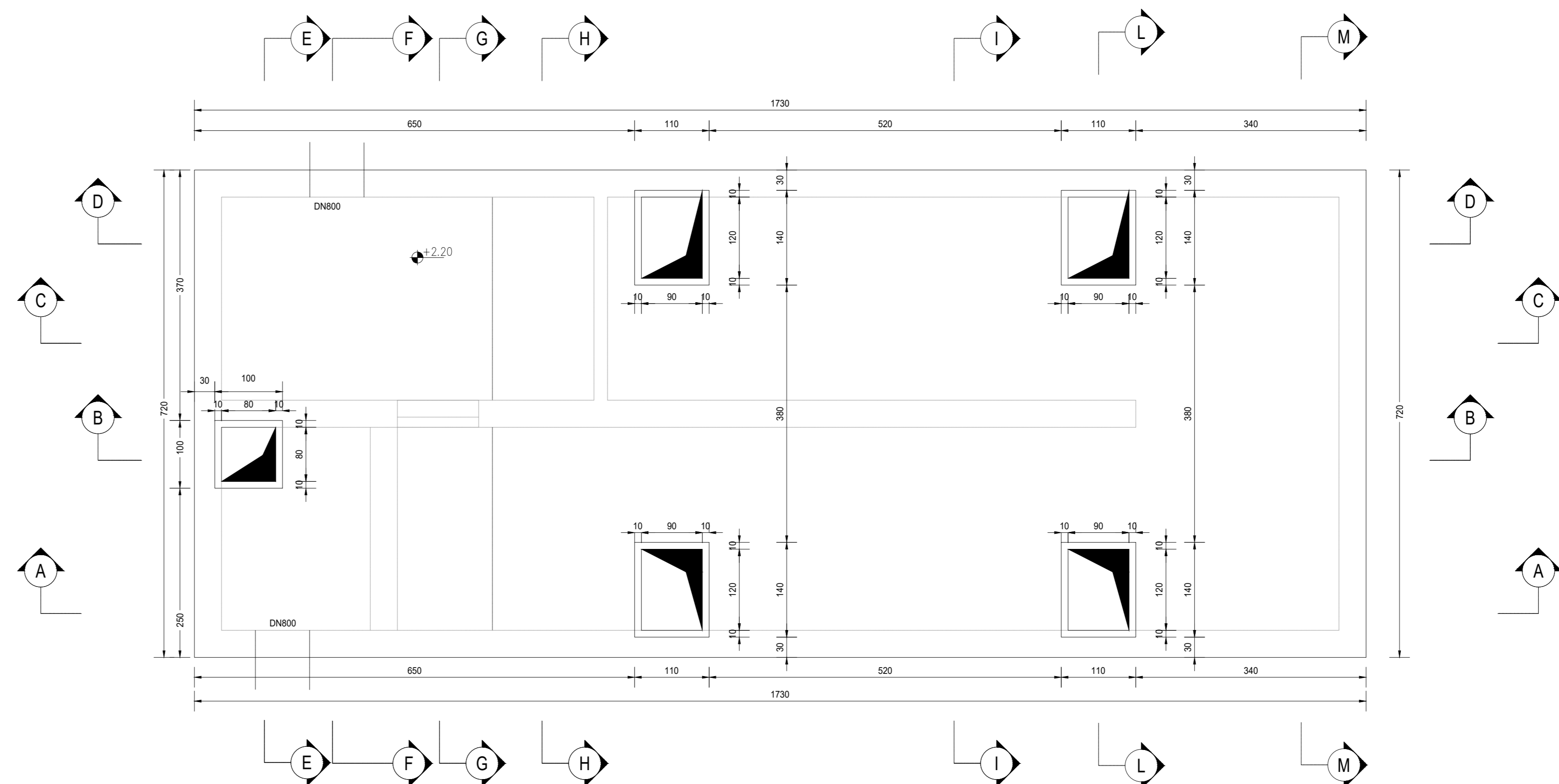
PIANTA A QUOTA -0.50
SCALA 1:50



PIANTA A QUOTA 0.00
SCALA 1:50

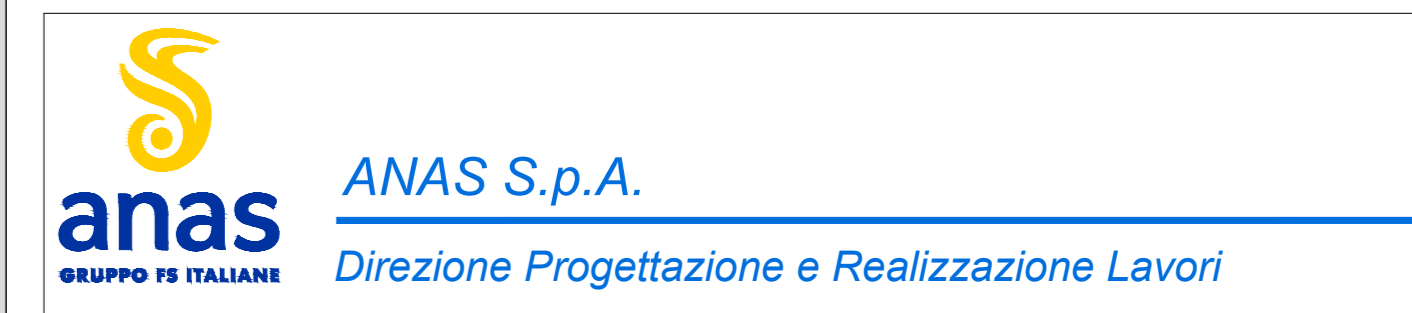


PIANTA A QUOTA 2.20
SCALA 1:50



RICHIAMI AD ALTRI ELABORATI	
RELAZIONE DI CALCOLO	P000I01STRRE01
ARMATURA	P000I01STRAR01
CARATTERISTICHE DEI MATERIALI	P000I01STRSC01

NOTE	
TUTTE LE MISURE, SALVO CONTRARIA INDICAZIONE, SONO ESPRESSE IN CM	



NUOVA S.S. 341 "GALLARATESE" - TRATTO DA SAMARATE A CONFINE
CON LA PROVINCIA DI NOVARA - TRATTO NORD
STRALCIO FUNZIONALE DAL KM 6+500 (SVINCOLO S.S. 336 NORD)
AL KM 8+844 (SVINCOLO AUTOSTRADA A8)
"BRETTELLA DI GALLARATE"

PROGETTO ESECUTIVO

STUDIO CORONA	ING. RENATO DEL PRETE	ECOPLAN	EG
ING. Valerio Dagnoli	ING. Renato Del Prete	Arch. Nicoletta Falleri	ING. Gabriele Innocenti
ING. Renato Vasi	ING. Luigi Neri	ING. G. M. S. S. S.	ING. G. M. S. S. S.
CONSORZIO UNING	SETAC	ARKE	DOTT. GEOL. DANIO GILLO
ING. Renato Vasi	ING. Luigi Neri	ING. Giuseppe Agnelli	ING. G. M. S. S. S.
ING. Valerio Dagnoli	ING. Renato Del Prete	ING. G. M. S. S. S.	ING. G. M. S. S. S.

VISTO - IL RESPONSABILE DEL PROCEDIMENTO	RESPONSABILE INTEGRAZIONE DELLE PREVISIONI SPICCIARISTICHE	IL PROGETTISTA FIRMATARIO DELLA PRESTAZIONE	GEOLOGO	COORDINATORE DELLA SICUREZZA IN FASE DI PROGETTAZIONE
Dot. Ing. Giancarlo LUONDO	Ing. Valerio Dagnoli	Ing. Renato Del Prete	Ing. G. M. S. S. S.	Ing. G. M. S. S. S.

LA102
LA - OPERE D'ARTE MINORI - VASCHE DI PRIMA PIOGGIA
LA - 01 - VASCA DI PRIMA PIOGGIA TIPO 1
Carpenteria strutturale vasca di prima pioggia tipo 1 - Tavola 1 di 3

PROGETTO	LIV. PROJ.	N. PROJ.	REVISIONE	SCALA
M1533	E	1801	A	1:50
CODICE PROGETTO	NOME FILE		REVISIONE	
LA102 - P000I01STRCP01_A.dwg	LA102 - P000I01STRCP01_A.dwg		A	
CODICE ELAB.	CODICE		SCALA	
P000I01STRCP01	A		1:50	
C				
B				
A	EMMISSIONE		Maggio 2021	
REV.	DESCRIZIONE	DATA	REDATTO	VERIFICATO
			ING. MICHELE SCARDINO	ING. VALERIO BIANETTI
			ING. RENATO DEL PRETE	ING. RENATO DEL PRETE
			APPROVATO	APPROVATO