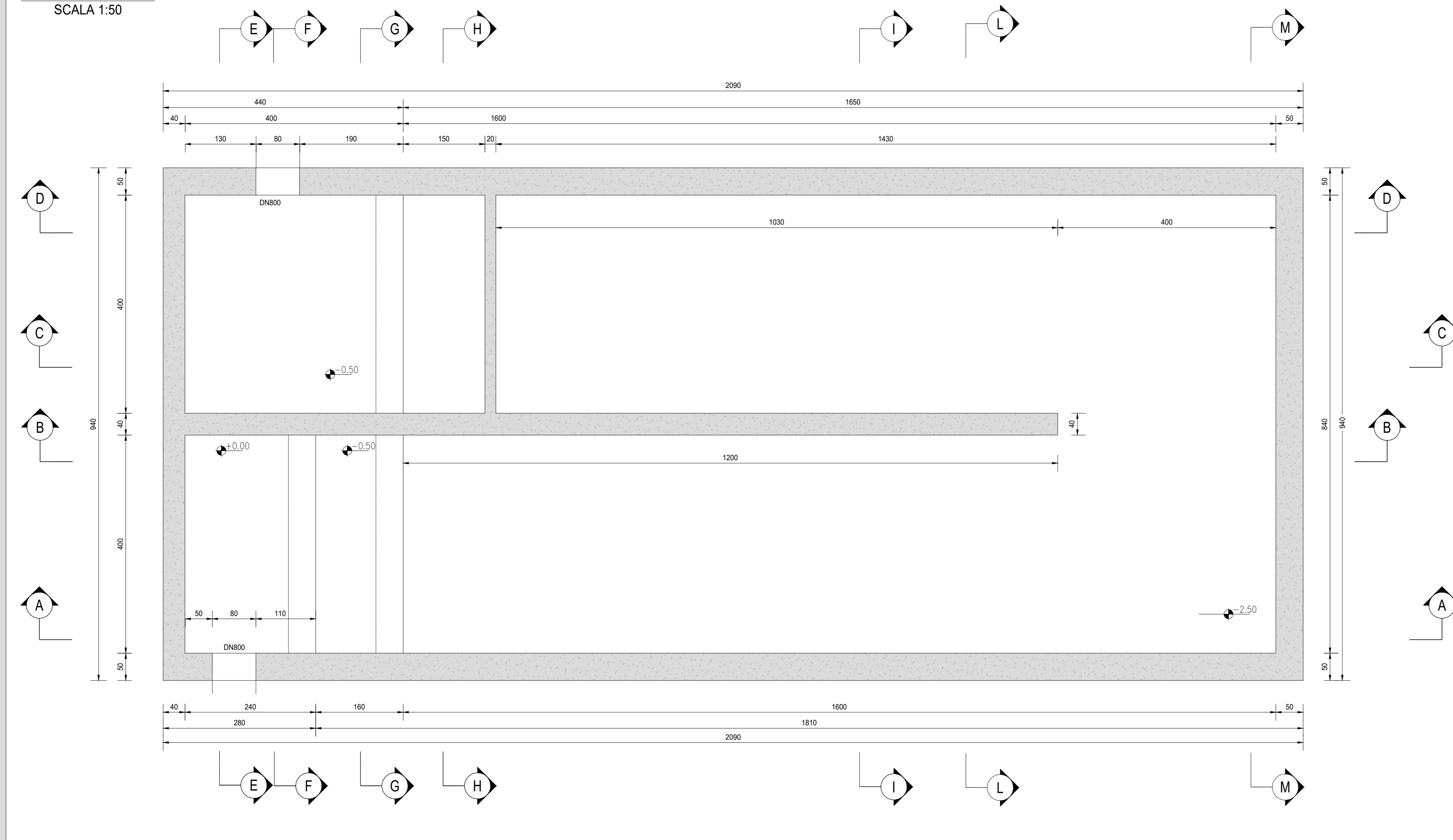
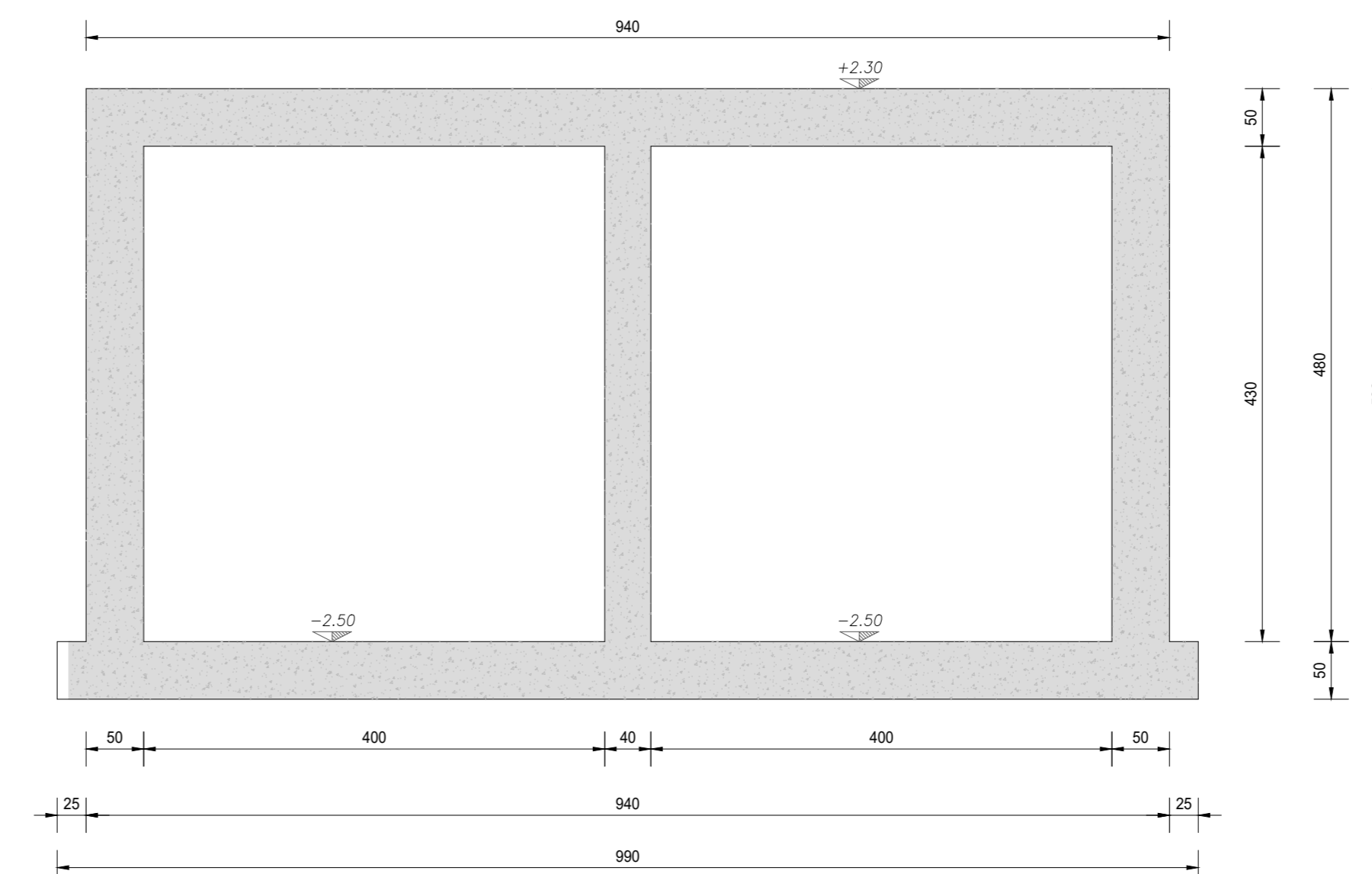


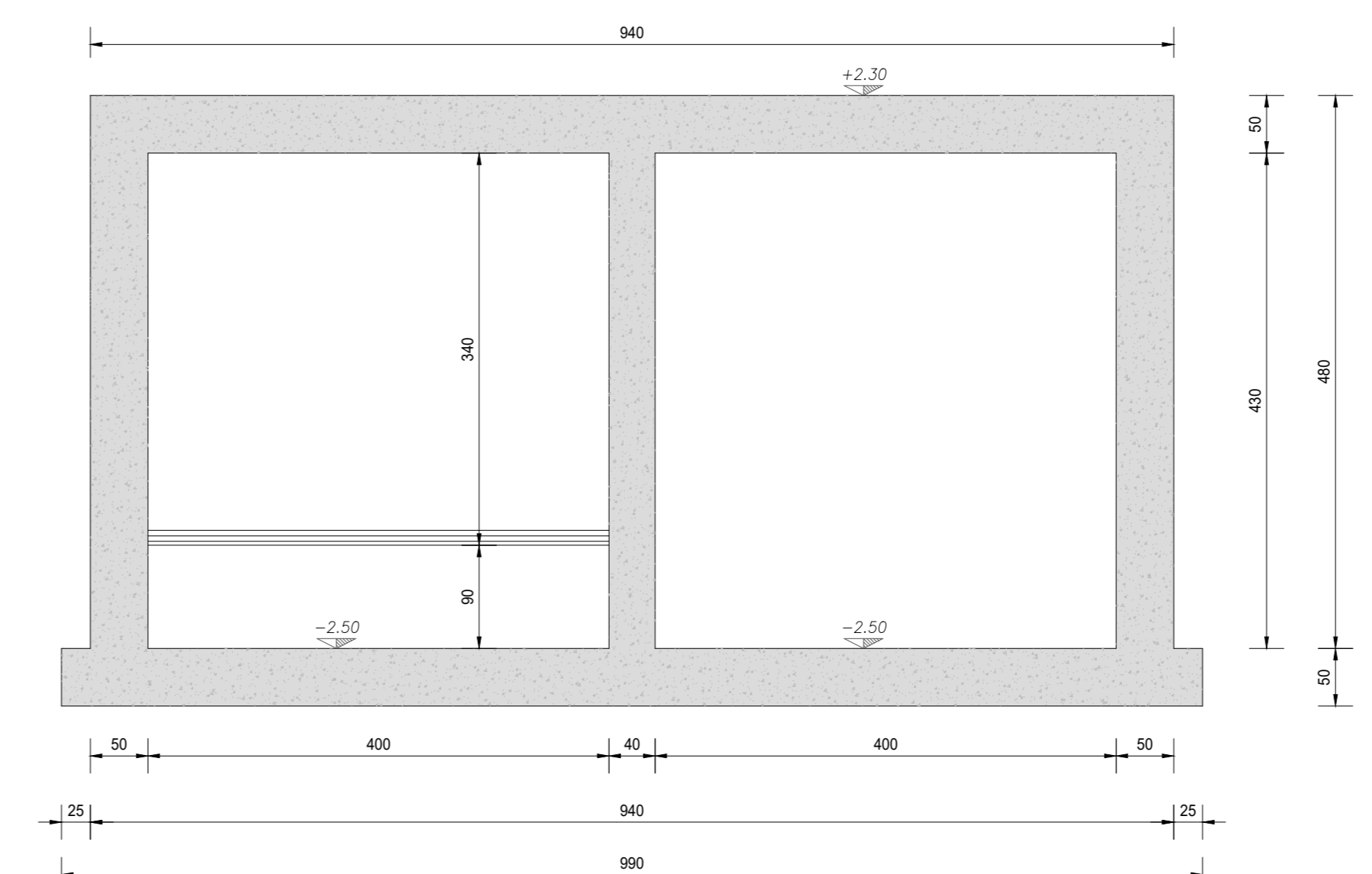
PIANTA A QUOTA 0.00  
SCALA 1:50



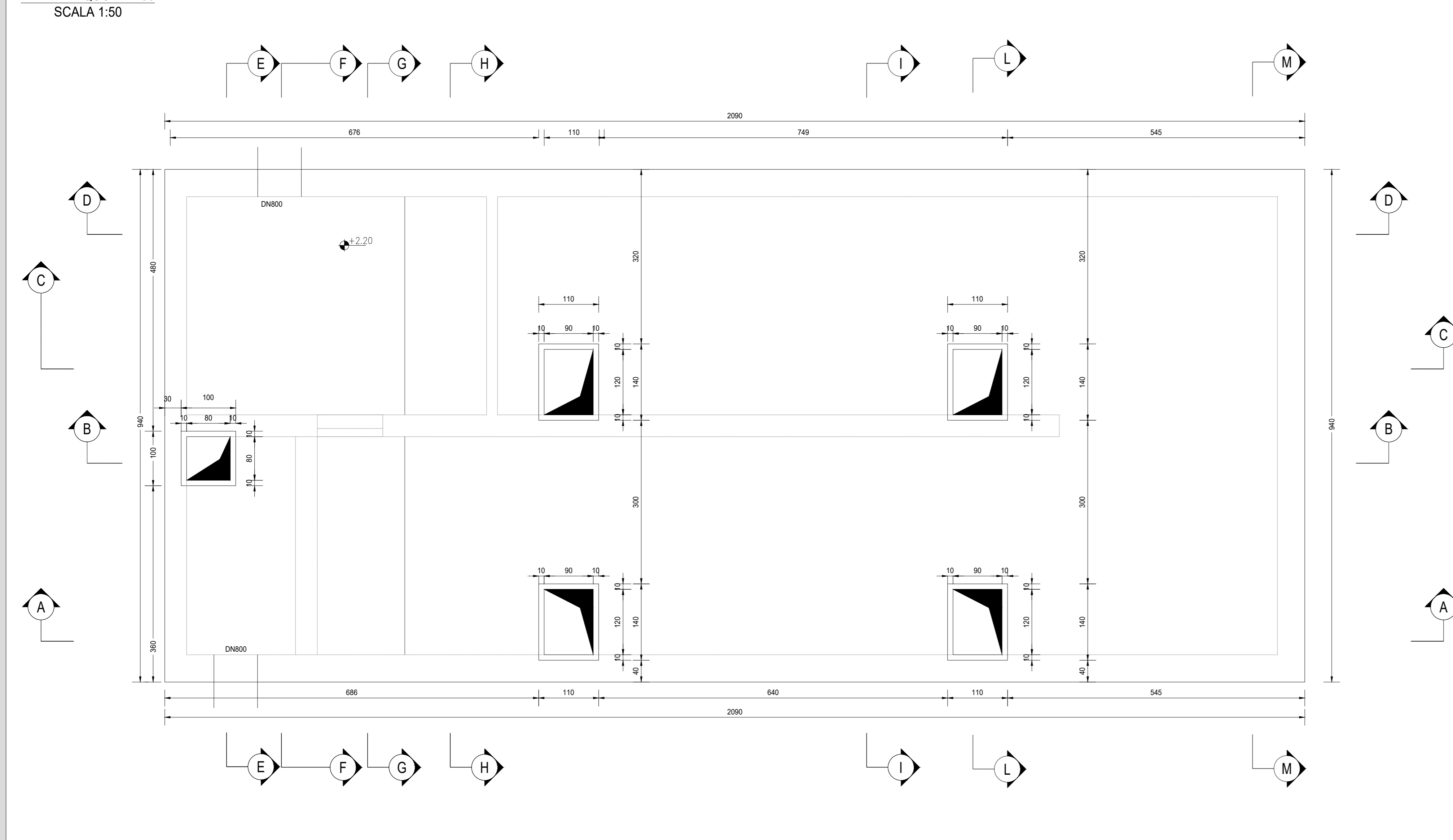
SEZIONE I-I  
SCALA 1:50



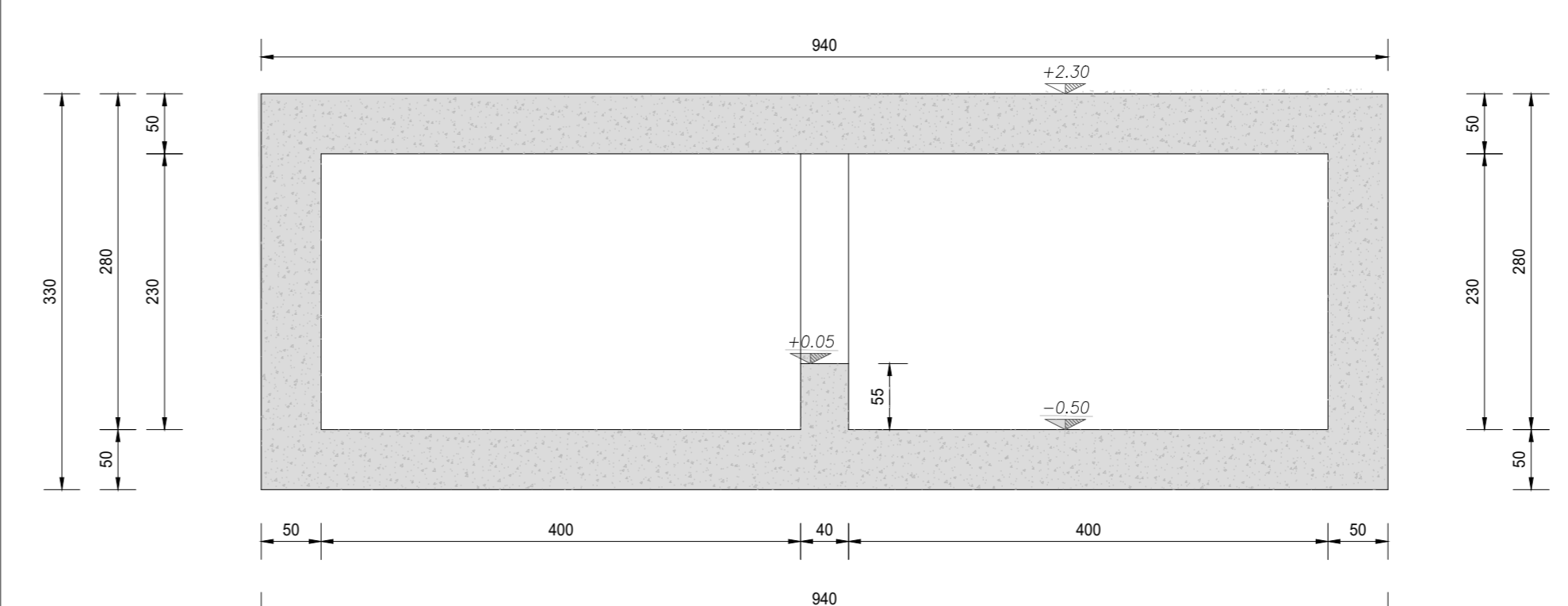
SEZIONE H-H  
SCALA 1:50



PIANTA A QUOTA 2.30  
SCALA 1:50



SEZIONE G-G  
SCALA 1:50



RICHIAMI AD ALTRI ELABORATI	
RELAZIONE DI CALCOLO	P000I02STRRE01
ARMATURA	P000I02STRAR01
CARATTERISTICHE DEI MATERIALI	P000I02STRSC01

NOTE	
TUTTE LE MISURE, SALVO CONTRARIA INDICAZIONE, SONO ESPRESSE IN CM	

**ANAS S.p.A.**  
Direzione Progettazione e Realizzazione Lavori

NUOVA S.S. 341 "GALLARATESE" - TRATTO DA SAMARATE A CONFINE  
CON LA PROVINCIA DI NOVARA - TRATTO NORD  
**STRALCIO FUNZIONALE DAL KM 6+500 (SVINCOLO S.S. 336 NORD)  
AL KM 8+844 (SVINCOLO AUTOSTRADA A8)  
"BRETTELLA DI GALLARATE"**

**PROGETTO ESECUTIVO**

<b>STUDIO CORONA</b> Ing. Stefano Vanni Architetto	<b>ING. RENATO DEL PRETE</b> Ing. Renato Del Prete Ingegnere	<b>ECOPLAN</b> Arch. Riccardo Fratini Architetto	<b>EC</b> Ing. Gabriele Scorsini Ingegnere
<b>UNING</b> Ing. Matteo Ferrari Ingegnere	<b>SETAC</b> Prof. Ing. Luigi Montarsi Ingegnere	<b>ARKE'</b> Ing. Giancarlo Pagnoni Ingegnere	<b>DOTT. G. GALLO</b> Dott. G. Gallo Geologo

VISTO IL RESPONSABILE DEL PROCEDIMENTO: Dott. Ing. Giancarlo LUCIGDO

RESPONSABILE INTEGRAZIONE DELLE PREVISIONI SPECIALISTICHE: Prof. Ing. Roberto DEL PRETE

IL PROGETTISTA FIRMATARIO DELLA PRESTAZIONE: Prof. Ing. Roberto DEL PRETE

IL GEOLOGO: Prof. Ing. Giancarlo Pagnoni

IL COORDINATORE DELLA SICUREZZA IN FASE DI PROGETTAZIONE: Dott. G. Gallo

<b>LA203</b>		<b>LA - OPERE D'ARTE MINORI - VASCHE DI PRIMA PIOGGIA</b>	
		<b>LA - 02 - VASCA DI PRIMA PIOGGIA TIPO 2</b>	
Carpenteria strutturale vasca di prima pioggia tipo 2 - Tavola 2 di 3			
CODICE PROGETTO	NOME FILE	REVISIONE	SCALA:
M1533	LA203-P000I02STRCP02_A.dwg	A	1:50
LIV. PROJ.	N. PROJ.	CODICE ELAB.	
E 1801		P000I02STRCP02	
REV.	DESCRIZIONE	DATA	REDAITTO VERIFICATO APPROVATO
C			
B			
A	EMISSIONE	Maggio 2021	ING. MICHELE ING. VALERIO ING. RENATO SCITTO SALETTI DEL PRETE