PLANIMETRIA - Tombino faunistico TM03
scala 1:100

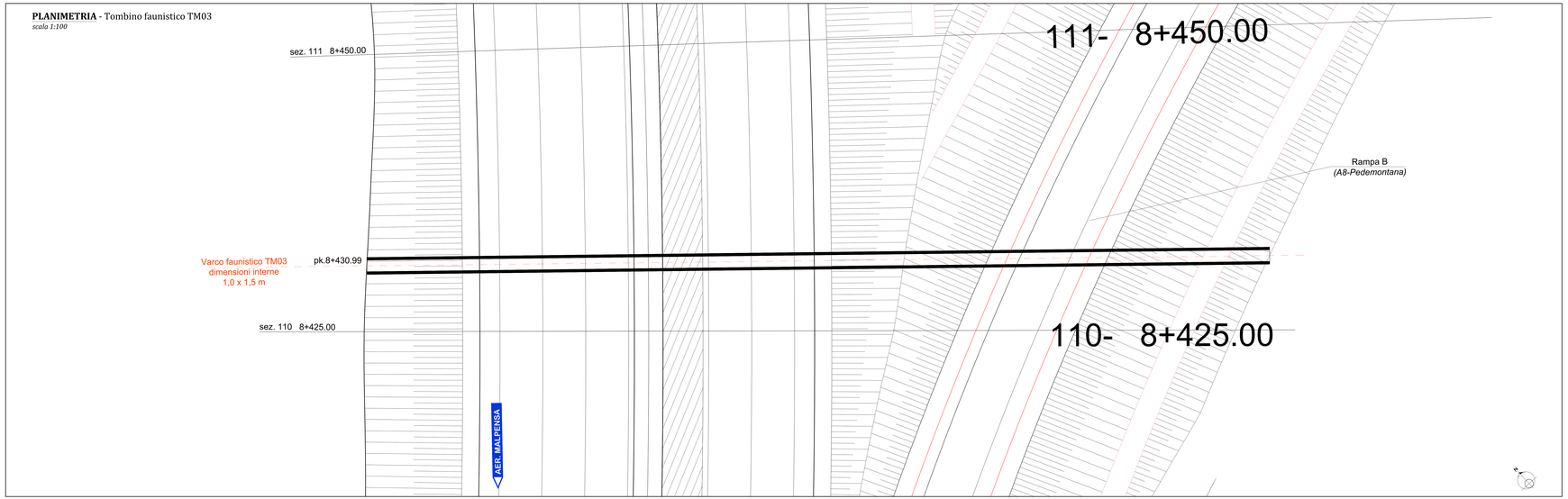

SEZIONE TRASVERSALE - Tombino faunistico TM03
scala 1:25

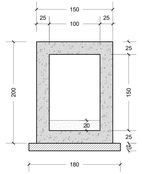

SEZIONE TRASVERSALE - Imbocco sud tombino faunistico TM03
scala 1:25

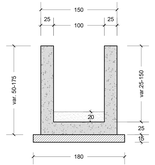

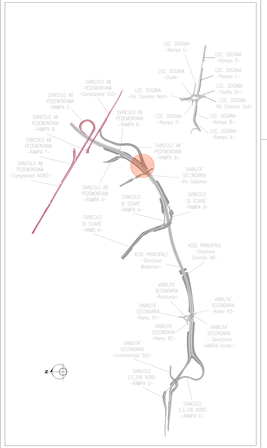

PROFILO LONGITUDINALE - Tombino faunistico TM03
pk. 8+430.99
scala 1:50

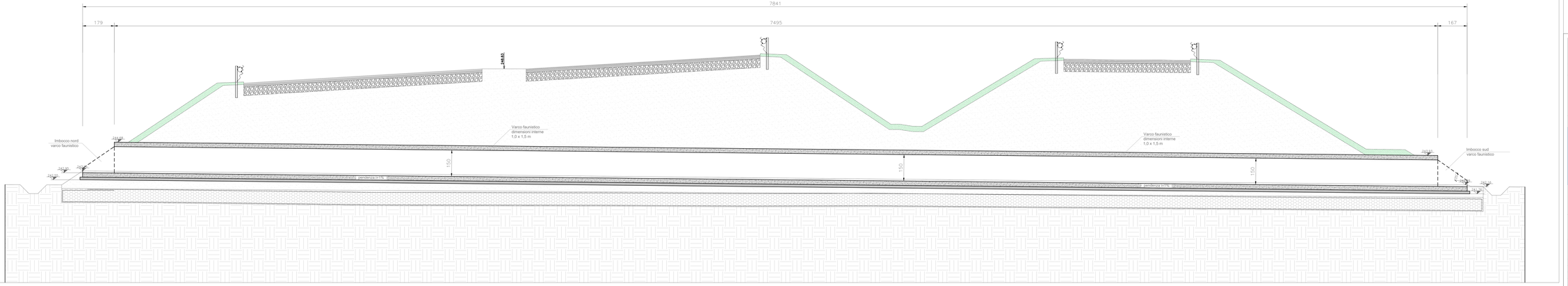

anas
ANAS S.p.A.
Direzione Progettazione e Realizzazione Lavori

NUOVA S.S. 341 "GALLARATESE" - TRATTO DA SAMARATE A CONFINE CON LA PROVINCIA DI NOVARA - TRATTO NORD

STRALCIO FUNZIONALE DAL KM 6+500 (SVINCOLO S.S. 336 NORD) AL KM 8+844 (SVINCOLO AUTOSTRADA A8) "BRETELLA DI GALLARATE"

PROGETTO ESECUTIVO

STUDIO CORONA Ing. Renato Corona Ing. Paolo Corona Ing. Alessandro Corona	Ing. Vittorio Bacchi Ing. Alessandro Bacchi Ing. Giovanni Bacchi Ing. Luca Bacchi	ING. RENATO DEL PRETE Ing. Renato Del Prete Ing. Valerio Del Prete	LEOPLAN Ing. Cristian Leoni Ing. Michele Fabbri Ing. Alessandro Leoni Ing. Andrea Leoni
UNING Ing. Gianluca Gaeli Ing. Alessandro Gaeli Ing. Marco Gaeli Ing. Nicola Gaeli	SETAC Ing. Giuseppe Tarantino Ing. Antonio Tarantino Ing. Giovanni Tarantino	ARKE' Ing. Giovanni Angelucci Ing. Alessandro Angelucci	DOTT. GEOL. DANIELE BELLI Dott. Geol. Daniele Belli

VISTO IL RESPONSABILE DEL PROGEMANAT	RESPONSABILE INTEGRAZIONE TRA LE PRESTAZIONI SPECIALISTICHE	IL PROGETTISTA FIRMATARIO	COLLABORATORE	COORDINATORE DELLA SICUREZZA IN FASE DI PROGETTAZIONE
Dott. Ing. Giancarlo LUONGO	Ing. Cristian LEONI	Ing. Renato DEL PRETE ORDINE INGEGNERI PROVINCIA DI NAPOLI N° 9720	Ing. Valerio Del Prete	Ing. Gianluca Gaeli

LB 302

LB - TOMBINI SCATOLARI
LB 03 - TOMBINO FAUNISTICO TM03
progr. 8+430.99
Planimetria profilo e sezioni

CODICE PROGETTO				NOME FILE	REVISIONE	SCALA
PROGETTO	LIV. PROG.	N. PROG.		LB302_POTTIMESTRI02_A.dwg		
M1533	E	1800.1		CODICE ELAB. P0 1 1 T M 0 3 S T R 0 1 0 0 1	A	1:100—1:50 1:25

REV.	DESCRIZIONE	DATA	REDATTO	VERIFICATO	APPROVATO
D					
C					
B					
A	EMISSIONE	MARZO 2021	ING. CRISTIAN LEONI	ING. VALERIO BUETTO	ING. RENATO DEL PRETE