

**NUOVA S.S. 341 "GALLARATESE" - TRATTO DA SAMARATE A CONFINE
CON LA PROVINCIA DI NOVARA - TRATTO NORD**

**STRALCIO FUNZIONALE DAL KM 6+500 (SVINCOLO S.S. 336 NORD)
AL KM 8+844 (SVINCOLO AUTOSTRADA A8)
"BRETTELLA DI GALLARATE"**

PROGETTO ESECUTIVO

	 <p>Ing. Valerio Bajetti Ordine degli Ingg. di Roma e provincia n° A-26211</p>	<p>ING. RENATO DEL PRETE</p> <p>Ing. Renato Del Prete Ordine degli Ingg. di Bari e provincia n° 5073</p>	 <p>Arch. Nicoletta Frattini Ordine degli Arch. di Torino e provincia n° A-8433</p>	 <p>Ing. Gabriele Incecchi Ordine degli Ingg. di Roma e provincia n° A-12102</p>
	<p>Ing. Renato Vaira (Ordine degli Ingg. di Torino e Provincia n° 4863 W)</p>	 <p>Società designata: GA&M</p> <p>Prof. Ing. Matteo Ranieri Ordine degli Ingg. di Bari e provincia n° 1137</p>	<p>SETAC Srl Servizi & Engineering Trasporti Ambiente Costruzioni</p> <p>Prof. Ing. Luigi Monterisi Ordine degli Ingg. di Bari e provincia n° 1771</p>	<p>ARKE' INGEGNERIA s.r.l. Via Immediatore Italiano n. 4 - 70126 Bari</p> <p>Ing. Gioacchino Angarano Ordine degli Ingg. di Bari e provincia n° 5970</p>
<p>VISTO: IL RESPONSABILE DEL PROCEDIMENTO</p> <p>Dott. Ing. Giancarlo LUONGO</p>	<p>RESPONSABILE INTEGRAZIONE DELLE PRESTAZIONI SPECIALISTICHE</p>  <p>Ing. Renato DEL PRETE</p>	<p>IL PROGETTISTA FIRMATARIO DELLA PRESTAZIONE</p>  <p>Ing. Valerio BAJETTI</p>	<p>GEOLOGO</p>  <p>Prof. Ing. Geol. Luigi MONTERISI</p>	<p>COORDINATORE DELLA SICUREZZA IN FASE DI PROGETTAZIONE</p>  <p>Ing. Gaetano RANIERI</p>

OA001

O - RISOLUZIONE INTERFERENZE
OA - INTERFERENZE CON SERVIZI ESISTENTI
Relazione sulla risoluzione delle interferenze

<p>CODICE PROGETTO</p> <p>PROGETTO LIV. PROG. N. PROG.</p> <p>MI533 E 1801</p>		<p>NOME FILE</p> <p>OA001-T00IN00INTRE01_A.dwg</p>	<p>REVISIONE</p> <p>A</p>	<p>SCALA:</p> <p>-</p>
<p>CODICE ELAB.</p> <p>T00IN00INTRE01</p>				
C				
B				
A	EMISSIONE	Maggio 2021	ING. NICOLA MANGIALARDI	ING. VALERIO BAJETTI
REV.	DESCRIZIONE	DATA	REDATTO	VERIFICATO
				ING. RENATO DEL PRETE
				APPROVATO

SOMMARIO

1 GENERALITA'	2
2 INTERFERENZE CENSITE	3
3 STIMA DEI COSTI E TEMPI DI RISOLUZIONE	5
4 ALLEGATI	9

1 GENERALITA'

La presente relazione descrive i sottoservizi e sovraservizi presenti ed eventualmente interferenti ricadenti nella fascia interessata dal progetto della nuova S.S.341 "Gallaratese" "Tratto da Samarate a confine con la provincia di Novara. Stralcio funzionale dal km 6+500 (svincolo SS n. 336 nord) al km 8+844 (svincolo autostrada A8) – "Bretella di Gallarate".

Il progetto ricade completamente nella provincia di Varese in particolare nei comuni di:

- Gallarate dalla progressiva di progetto Km 6+500 a Km 7+770 circa;
- Busto Arsizio dalla progressiva di progetto Km 7+770 a Km 8+100 circa;
- Cassano Magnago dalla progressiva di progetto Km 8+100 a fine progetto.

Per ciascuna tipologia, i sottoservizi censiti sono stati riportati in planimetria, individuando univocamente ciascuno di essi con un numero progressivo conservando la numerazione adottata nel progetto definitivo, per cui, partendo dall'inizio dell'intervento, al Km 6+500,00, saranno considerati tutti i sottoservizi compresi dalla progressiva chilometrica indicata fino alla fine dell'intervento.

Tali sottoservizi talvolta costeggiano o si sviluppano parallelamente alla strada statale e talvolta la attraversano trasversalmente sia per via aerea che sottotraccia.

Nei successivi paragrafi ogni sottoservizio (interferente e non) sarà descritto sulla base di informazioni di carattere generale riguardante l'ente, società o comune competente; l'ubicazione con progressiva di progetto e numero progressivo individuativo che inquadrano univocamente il sottoservizio.

2 INTERFERENZE CENSITE

Sono stati censiti i sottoservizi relativi a:

- linee elettriche aeree in Bassa/Media e Alta Tensione e Cabine;
- impianti di pubblica illuminazione;
- linee elettriche alta, media e bassa tensione;
- linee telefoniche quali fibre ottiche e cavi in rame;
- rete gas in media e bassa pressione;
- acquedotti;
- rete ferroviaria.

In ordine alle interferenze con la rete ferroviaria (linea RFI Domodossola-Milano), le specifiche modalità di risoluzione sono contenute nelle apposite sezioni di progetto. A tal proposito si evidenzia come alla data di emissione del presente elaborato progettuale risulta ancora in itinere l'iter approvativo di RFI e HUPAC in merito alle interferenze che riguardano le proprie linee. Ad ogni modo prima dell'inizio dei lavori in argomento dovrà essere stipulato un apposito atto tra l'Ente proprietario della strada e RFI per disciplinare le modalità di realizzazione e la manutenzione delle opere.

Tutte le restanti interferenze sono oggetto della presente relazione. Si riporta di seguito l'elenco degli Enti interferenti con le opere in progetto:

- E-Distribuzione S.p.A.
- Enel Sole s.r.l.
- Terna S.p.A.
- RFI
- Tim S.p.A.
- AMSC S.p.A.
- Metroweb S.p.A. divenuto Open fiber S.p.A.

Nella tabella di seguito riportata vengono individuate tutte le interferenze indicandone il gestore, la tipologia, la chilometrica e l'asse di riferimento. Il numero

Numero identificativo interferenza (cfr. planimetrie)	TIPOLOGIA IMPIANTO	POSIZIONE RIFERITA ALLE KILOMETRICHE DELL'ASSE DI RIFERIMENTO ~Km
E-Distribuzione		
n.49	Aereo	Rampa D svincolo SS336 0+400ca.
n.50	Interrato	Da prog. 0+000 a prog. 0+300ca. Rampa C e Controstrada sud a prog. 0+000 a prog. 0+655ca.
n.61	Interrato	6+900ca.
n.67	Aereo/Interrato	6+900ca.
n.73	Aereo	7+300ca.
n.77	Interrato	8+100ca.
n.77A - non interferente	Interrato	-

Numero identificativo interferenza (cfr. planimetrie)	TIPOLOGIA IMPIANTO	POSIZIONE RIFERITA ALLE KILOMETRICHE DELL'ASSE DI RIFERIMENTO ~Km
n.81	Cabina	Via Cadorna 0+275ca.
n.82	Interrato	Via Cadorna
n.82A	Interrato	Via Cadorna
ENEL SOLE		
n.66	Pali e cavo aereo	6+900ca.
n.71	Pali e cavo aereo	7+300ca.
TERNA		
n.43	Aereo	6+900ca.
n.76	Aereo	Ramo A svincolo Sciarè prog. 0+060ca. e 8+175ca. asse principale
TIM		
n.59	Interrata	6+900ca.
n.64 – non interferente	Interrata	Ramo R1 su Via Calatafimi
n.74	Interrata	7+300ca.
n.75	Interrata	7+300ca.
n.79	Aerea	Via Cadorna e Rampa B svincolo A8 da prog. 0+000 a prog 0+340ca.
n.79A	Interrata	Complanare sud da prog.0+240ca. a prog. 0+549ca.
n.83	Interrata	Complanare sud da prog.0+300ca. a prog. 0+320ca.
n.84	Interrata	Località Dogana
METROWEB/OPEN FIBER		
n.65	Interrata	6+900ca.
SNAM		
n.2G	Interrata	7+915ca.
AMSC GAS		
n.46	Interrata	Rampa D svincolo SS336 da prog 0+550ca. a prog. 0+880ca.
n.47	Interrata	Rampa D svincolo SS336 da prog 0+550ca. a prog. 0+880ca.
n.63	Interrata	7+300ca.
n.68	Interrata	7+200ca.
AMSC ACQUEDOTTI		
n.48	Interrata	Rampa D svincolo SS336 da prog 0+420ca. a prog. 0+880ca.
n.62	Interrata	7+300ca.
n.69	Interrata	7+200ca.
n.70	Interrata	7+300ca.
n.72	Interrata	7+300ca.
n.80	Interrata	8+350ca.

3 STIMA DEI COSTI E TEMPI DI RISOLUZIONE

Tutte le interferenze rilevate sono riportate nei 2 elaborati planimetrici di individuazione delle interferenze T00 IN00 INT PL 01-02 ("Planimetria delle interferenze") e nelle planimetrie suddivise per Ente negli elaborati T00 IN01-08 INT CS 01-02.

In data 21/01/2021 è stata inoltrata a tutti gli Enti una nota PEC da parte di Anas con la quale veniva richiesto un aggiornamento delle modalità di risoluzione delle interferenze e relativa stima dei costi e delle tempistiche per gli spostamenti delle stesse. Alla data di emissione della presente relazione non sono pervenute comunicazioni in merito a quanto richiesto nella citata nota. Per tale motivo per determinare i costi e dei tempi di risoluzione delle interferenze si farà riferimento a quanto già censito e previsto nel progetto definitivo, opportunamente atualizzati stimando nuove tempistiche e nuovi costi, tenendo in considerazione sia il tempo trascorso tra le due fasi progettuali, sia le modifiche intervenute nella presente fase progettuale. Quando perverranno le risposte degli Enti gestori dei servizi interferenti, sia i tempi che i costi di risoluzione delle interferenze dovranno essere aggiornati.

Nella tabella che segue si riportano i contenuti salienti delle previsioni effettuate nel progetto definitivo e degli aggiornamenti dei costi e dei tempi in conseguenza della nuova configurazione di progetto. Inoltre, gli importi previsti per la risoluzione delle interferenze verranno atualizzati facendo riferimento alla variazione dell'indice generale del costo di costruzione di un fabbricato (ISTAT) tra giugno 2013 (data di emissione del progetto definitivo - base 2010: 106,1) e gennaio 2021 (ultimo mese disponibile alla data di redazione della presente revisione del progetto esecutivo - base 2015: 104,7 dato provvisorio). Lì dove siano intervenute modifiche significative delle opere di progetto in corrispondenza delle interferenze si è anche provveduto a stimare un incremento (o decremento) dei costi di risoluzione e dei relativi tempi di risoluzione.

In ogni caso, sarà cura del Responsabile Unico del Procedimento perfezionare il concordamento della risoluzione delle interferenze in parola con gli Enti Gestori interessati. Prima di iniziare i lavori sarà cura dell'impresa appaltatrice individuare l'esatta posizione e la profondità delle linee dei Pubblici Servizi interferiti, mediante specifici sopralluoghi con in tecnici dei vari enti proprietari e/o gestori delle linee.

E-DISTRIBUZIONE S.p.A. – ENEL SOLE S.p.A.			
INTERFERENZA	TEMPI	COSTI	NOTE
n.49+n.50	240 gg per permessi e autorizzazioni + 60 gg di lavori (previsione di PD).	€ 150.000,00 oltre IVA (previsione di PD) Totale stimato: €150.000,00 x 1,05= €157.500,00 oltre IVA	Si considera un ulteriore 5% per tener conto dei costi relativi a eventuali acquisizioni di concessioni, autorizzazioni e servizi a cura di Anas.
n.61+n.67/66	240 gg per permessi e	€ 86.000,00 oltre IVA	Si considera un ulteriore 5% per

E-DISTRIBUZIONE S.p.A. – ENEL SOLE S.p.A.			
INTERFERENZA	TEMPI	COSTI	NOTE
	autorizzazioni + 60 gg di lavori (previsione di PD). In ragione di un incremento stimato del 30% dei costi previsti (cfr. casella affianco) il tempo per la esecuzione delle opere si stima pari a 80 gg.	(previsione di PD) si stima un incremento del 30% per adeguare la risoluzione al progetto esecutivo. Totale stimato: €86.000,00 x 1,05 X 1,30= €117.390,00 oltre IVA	tener conto dei costi relativi a eventuali acquisizioni di concessioni, autorizzazioni e servitù a cura di Anas.
n.77	240 gg per permessi e autorizzazioni + 60 gg di lavori (previsione di PD). In ragione di un incremento stimato del 100% dei costi previsti (cfr. casella affianco) il tempo per la esecuzione delle opere si stima pari a 120 gg.	€ 35.000,00 oltre IVA (previsione di PD) si stima un importo di € 70.000,00 per adeguare la risoluzione al progetto esecutivo. Totale stimato: €75.000,00 x 1,05= €73.500,00 oltre IVA	Si considera un ulteriore 5% per tener conto dei costi relativi a eventuali acquisizioni di concessioni, autorizzazioni e servitù a cura di Anas.
n.81	240 gg per permessi e autorizzazioni + 60 gg di lavori (previsione di PD).	€ 145.000,00 oltre IVA (previsione di PD) Totale stimato: €145.000,00 x 1,05= €152.250,00 oltre IVA	Si considera un ulteriore 5% per tener conto dei costi relativi a eventuali acquisizioni di concessioni, autorizzazioni e servitù a cura di Anas.
n.82A	240 gg per permessi e autorizzazioni + 60 gg di lavori (previsione di PD). In ragione di un incremento stimato del 100% dei costi previsti (cfr. casella affianco) il tempo per la esecuzione delle opere si stima pari a 120 gg.	€ 18.000,00 oltre IVA (previsione di PD) si stima un importo di € 36.000,00 per adeguare la risoluzione al progetto esecutivo. Totale stimato: €36.000,00 x 1,05= €37.800,00 oltre IVA	Si considera un ulteriore 5% per tener conto dei costi relativi a eventuali acquisizioni di concessioni, autorizzazioni e servitù a cura di Anas.
n.82	60 gg di lavori (previsione di PD). In ragione di un incremento stimato del 300% dei costi previsti (cfr. casella affianco) il tempo per la esecuzione delle opere si stima pari a 240 gg.	€ 9.000,00 oltre IVA (previsione di PD) si stima un importo di € 36.000,00 per adeguare la risoluzione al progetto esecutivo. Totale stimato: €36.000,00 x 1,05= €37.800,00 oltre IVA	Si considera un ulteriore 5% per tener conto dei costi relativi a eventuali acquisizioni di concessioni, autorizzazioni e servitù a cura di Anas.
n.73	60 gg di lavori (previsione di PD). In ragione di un incremento stimato del 40% dei costi previsti (cfr. casella affianco) il tempo per la esecuzione delle opere si stima pari a 85 gg.	€ 35.000,00 oltre IVA (previsione di PD) si stima un incremento del 40% per adeguare la risoluzione al progetto esecutivo. Totale stimato: €35.000,00 x 1,05 x 1,4= €51.450,00 oltre IVA	Si considera un ulteriore 5% per tener conto dei costi relativi a eventuali acquisizioni di concessioni, autorizzazioni e servitù a cura di Anas.
n.71	60 gg di lavori (previsione di PD). In ragione di un incremento stimato del 40% dei costi previsti (cfr. casella affianco) il tempo per la esecuzione delle opere si stima pari a 85 gg.	€ 16.000,00 oltre IVA (previsione di PD) si stima un incremento del 40% per adeguare la risoluzione al progetto esecutivo. Totale stimato: €16.000,00 x 1,05 x 1,4= €22.400,00 oltre IVA	Si considera un ulteriore 5% per tener conto dei costi relativi a eventuali acquisizioni di concessioni, autorizzazioni e servitù a cura di Anas.

TERNA S.p.A.			
INTERFERENZA	TEMPI	COSTI	NOTE

TERNA S.p.A.			
INTERFERENZA	TEMPI	COSTI	NOTE
n.43+n.76	90 gg di lavori per n.43 e 90 gg di lavori per n.76 (previsione di PD). In ragione di un incremento stimato del 135% dei costi previsti (cfr. casella affianco) il tempo per la esecuzione delle opere si stima pari a 215 gg per ciascuna interferenza.	€ 365.000,00 oltre IVA (previsione di PD) si stima un importo di € 865.000,00 per adeguare la risoluzione al progetto esecutivo. Totale stimato: €865.000,00 x 1,05= €908.250,00 oltre IVA	Si considera un ulteriore 5% per tener conto dei costi relativi a eventuali acquisizioni di concessioni, autorizzazioni e servitù a cura di Anas.

TIM S.p.A.			
INTERFERENZA	TEMPI	COSTI	NOTE
n.59, n.74, n.75, n.79, n.79A, n.84	120 gg di lavori (previsione massima di PD. Tutti gli interventi si prevedono eseguiti in parallelo). In ragione di un incremento stimato del 30% dei costi previsti (cfr. casella affianco) il tempo per la esecuzione delle opere si stima pari a 160 gg.	€ 214.377,90 oltre IVA (previsione di PD). Si stima un incremento del 30% per adeguare la risoluzione al progetto esecutivo. Totale stimato: €214.377,90 x 1,05 x 1.3= €292.625,83 oltre IVA	Si considera un ulteriore 5% per tener conto dei costi relativi a eventuali acquisizioni di concessioni, autorizzazioni e servitù a cura di Anas.

METROWEB S.p.A./OPEN FIBER S.p.A.			
INTERFERENZA	TEMPI	COSTI	NOTE
n.65	60 gg di lavori (previsione di PD).	€ 39.500,00 oltre IVA (previsione di PD) Totale stimato: €39.500,00 x 1,05= €41.475,00 oltre IVA	Si considera un ulteriore 5% per tener conto dei costi relativi a eventuali acquisizioni di concessioni, autorizzazioni e servitù a cura di Anas.

SNAM S.p.A.			
INTERFERENZA	TEMPI	COSTI	NOTE
n.2G	12 mesi di lavori (previsione di PD).	€ 1.560.625,00 oltre IVA (previsione di PD) Totale stimato: €1.560.625,00 x 1,05= €1.638.656,25 oltre IVA	Si considera un ulteriore 5% per tener conto dei costi relativi a eventuali acquisizioni di concessioni, autorizzazioni e servitù a cura di Anas.

AMSC GAS S.p.A.			
INTERFERENZA	TEMPI	COSTI	NOTE
n.46, n.47, n.63	90 gg di lavori per n.46, 90 gg di lavori per n.47 e 30 gg di lavori per n.47 (previsione di PD). Gli interventi si prevedono eseguiti in parallelo).	€ 913.000,00 oltre IVA (previsione di PD) Totale stimato: €913.000,00 x 1,05= €958.650,00 oltre IVA	Si considera un ulteriore 5% per tener conto dei costi relativi a eventuali acquisizioni di concessioni, autorizzazioni e servitù a cura di Anas.
n.68	Si stimano 45 gg di lavori.	Si stimano € 35.000,00 oltre IVA Totale stimato: €35.000,00 x 1,05=	In sede di progettazione definitiva la linea non era stata considerata interferente. In questa fase si ritiene in via cautelativa di considerare la linea interferente.

AMSC GAS S.p.A.			
INTERFERENZA	TEMPI	COSTI	NOTE
		€36.750,00 oltre IVA	Si considera un ulteriore 5% per tener conto dei costi relativi a eventuali acquisizioni di concessioni, autorizzazioni e servitù a cura di Anas.

AMSC ACQUEDOTTI S.p.A.			
INTERFERENZA	TEMPI	COSTI	NOTE
n.48, n.62, n.69, n.70, n.72, n.80	120 gg di lavori (previsione massima di PD. Tutti gli interventi si prevedono eseguiti in parallelo).	€ 489.500,00 oltre IVA (previsione di PD) Totale stimato: €489.500,00 x 1,05= €513.975,00 oltre IVA	Si considera un ulteriore 5% per tener conto dei costi relativi a eventuali acquisizioni di concessioni, autorizzazioni e servitù a cura di Anas.

La tempistica più critica sono i **12 mesi** necessarie a SNAM S.p.A. per la risoluzione dell'interferenza n.2G.

La stima complessiva per la risoluzione delle interferenze, attualizzata secondo quanto precedentemente esposto, è pari a € 5.040.472,08 x 1,05 = € 5.292.495,69 oltre IVA. A questi si devono sommare i costi relativi alle eventuali interferenze presenti nell'area del terminal HUPAC che si stimano in € 100.000,00: € 5.292.495,69 + € 100.000,00 = di **€ 5.392.495,69 oltre IVA (22%)**, per un totale di **€ 6 578 844,74**.

Si demanda alla Stazione Appaltante la valutazione di tali costi in relazione all'applicazione di quanto previsto dall'art. 28 del Codice della Strada in merito agli oneri per lo spostamento degli impianti in concessione. Dovrà in ogni caso effettuarsi una verifica tra le previsioni progettuali e quanto previsto nelle specifiche convenzioni ed accordi tra gli enti gestori e l'ANAS.

Sarà infine necessario attivare il più opportuno coordinamento per l'esecuzione degli interventi anche in relazione ad eventuali attività amministrative dirette a carico delle amministrazioni interessate.

Il presente documento è corredato dal progetto di risoluzione delle interferenze (elaborati: OA003-T00IN01INTPL01, OA004-T00IN01INTPL02, OA005-T00IN02INTPL01, OA006-T00IN03INTPL01, OA007-T00IN03INTPL02, OA008-T00IN03INTPL03, OA009-T00IN04INTPL01, OA010-T00IN05INTPL01, OA011-T00IN06INTPL01, OA012-T00IN06INTPL02, OA013-T00IN07INTPL01, OA014-T00IN07INTPL02, OA015-T00IN08INTPL01) che ricalca fedelmente il contenuto delle previsioni del progetto definitivo. Esse dovranno essere aggiornate all'atto della ricezione delle note di riscontro alla citata comunicazione di ANAS del 21/01/2021.

Si allegano alla presente le comunicazioni intercorse con gli Enti interferiti nella fase di progettazione definitiva.

4 ALLEGATI

DPRL/CP/GC/A1

- | | | | |
|---|---|---|--|
| A | TERNA S.p.A.
info@pec.terna.it | A | A.M.S.C. S.p.A.
protocollo@pec.amsc.it |
| A | E-distribuzione S.p.A. (ex Enel Distribuzione S.p.A.)
e-distribuzione@pec.e-distribuzione.it | A | GEI S.p.A.
cdrd.gei@pec.gruppoenergei.it |
| A | Enel Sole S.r.l.
enelsole@pec.enel.it | A | AMIACQUE S.r.l.
amiacque@legalmail.it |
| A | Telecom Italia S.p.A.
telecomitalia@pec.telecomitalia.it | A | ALFA S.r.l. (ex A.S.C. S.r.l.)
pec@pec.alfavarese.it |
| A | Open Fiber S.p.A. (ex Metroweb S.p.A.)
openfiber@pec.openfiber.it | A | S.A.P. S.p.A.
sap@sapservizi.legalmail.it |
| A | Snam Rete Gas S.p.A.
distrettonord@pec.snamretegas.it | A | CAP Holding S.p.A. (ex T.A.M. S.p.A.)
capholding@legalmail.it |
| A | 2i Rete Gas S.p.A. (ex Enel Rete Gas S.p.A.)
2iretegas@pec.2iretegas.it | | |
- e, p.c., a Studio Corona S.r.l. Civil Engineering
coronasic@legalmail.it

Oggetto: Nuova S.S. 341 "Gallaratese", tratto da Samarate a confine con la Provincia di Novara (Tratto Nord), Stralcio Funzionale dal km 6+500 (Svincolo 336 Nord) al km 8+844 (Svincolo Autostrada A8) – Progetto Esecutivo.

Richiesta di aggiornamento/conferma delle modalità di risoluzione delle interferenze, relativa stima dei costi e cronoprogramma.

In merito all'intervento in epigrafe, il cui progetto definitivo è stato approvato con Delibera CIPE n. 27 del 21 marzo 2018, pubblicata in Gazzetta Ufficiale Serie Generale n. 153 del 4 luglio 2018, si rappresenta che, ad oggi, è in via di ultimazione la redazione del relativo progetto esecutivo che sarà appaltato entro il primo semestre del corrente anno.

A tal riguardo, alla luce di alcune, ma secondarie, modifiche plano-altimetriche apportate rispetto al tracciato stradale approvato in sede di progettazione definitiva, con la presente si richiede, agli Spett.li Enti in indirizzo, di provvedere all'invio dell'aggiornamento o della conferma:

- delle modalità di risoluzione delle relative interferenze con le opere in progetto già proposte nel corso della precedente fase progettuale;
- della relativa stima dei costi e del cronoprogramma degli interventi necessari.

Data l'imminente conclusione delle attività di progettazione esecutiva, si richiede a codesti/e Spett.li Enti/Società di riscontrare alla presente nota con la massima urgenza, in particolare entro il mese di febbraio 2021, al fine di consentire l'adeguato aggiornamento degli elaborati progettuali.

Ad ogni buon fine, si fornisce il seguente link da cui è possibile scaricare i file (in formato editabile e pdf) della parte stradale del progetto esecutivo in argomento:

https://stradeanas-my.sharepoint.com/:f/g/personal/d_ragni_stradeanas_it/EuaImbJEG7RKsyU6un2LZrEB91_rQNwCe1GwU6ulkxtzTQ?e=aHvR4C

Per ogni eventuale esigenza, è possibile contattare il responsabile di progetto dell'intervento, ing. Francesco Morlando, al seguente indirizzo e-mail: f.morlando@stradeanas.it.

IL RESPONSABILE
COORDINAMENTO PROGETTAZIONE
Ing. Antonio SCALAMANDRÈ

DPRL/CP/GC/A1

A Prealpi Gas S.r.l.
c.a. Geom. Cibir Riccardo
protocollo@pec.prealpigas.it

e, p.c., a Studio Corona S.r.l. Civil Engineering
coronasic@legalmail.it

Oggetto: Nuova S.S. 341 "Gallaratese", tratto da Samarate a confine con la Provincia di Novara (Tratto Nord), Stralcio Funzionale dal km 6+500 (Svincolo 336 Nord) al km 8+844 (Svincolo Autostrada A8) – Progetto Esecutivo.
Aggiornamento/conferma delle modalità di risoluzione delle interferenze, relativa stima dei costi e cronoprogramma – Integrazione richiesta alla Prealpi Gas S.r.l. (rif., nota prot. n. CDG-0036315-U del 21/01/2021).

Con riferimento all'intervento in epigrafe e alla nota indicata in oggetto, riportata in allegato alla presente per pronta evidenza, si richiede a Codesta Spett.le Società il progetto di risoluzione delle interferenze fra la nuova bretella di Gallarate e le infrastrutture in Vs. gestione, comprensivo della relativa stima dei costi e del cronoprogramma degli interventi necessari.

Data l'imminente conclusione delle attività di progettazione esecutiva, si prega di riscontrare alla presente con la massima urgenza, al fine di consentire l'adeguato aggiornamento degli elaborati progettuali.

Nel seguito si fornisce il link da cui è possibile scaricare i file (in formato editabile e pdf) della parte stradale del progetto esecutivo in argomento.

Per ogni eventuale esigenza, è possibile contattare il responsabile di progetto dell'intervento, ing. Francesco Morlando, al seguente indirizzo e-mail: f.morlando@stradeanas.it.

Link:

https://stradeanas-my.sharepoint.com/:f/g/personal/d_ragni_stradeanas_it/EuaJmbJEG7RKsyU6un2LZrEB91_rQNwCe1GwU6ulkxtzTQ?e=aHvR4C



IL RESPONSABILE
COORDINAMENTO PROGETTAZIONE
Ing. Antonio SCALAMANDRÈ

Allegato:

1. Nota prot. n. CDG-0036315-U del 21/01/2021.



L'ENERGIA CHE TI ASCOLTA.
DIVISIONE INFRASTRUTTURE E RETI

MACRO AREA TERRITORIALE NORD OVEST
SVILUPPO RETE LOMBARDA
20123 Milano, Casella Postale 1292 - Milano Cordusio



Enel-DIS-30/03/2011-0502146

Prioritaria
Spett.le
Ing. Vincenzo Malatacca
Via B, Croce, 23
87100 COSENZA

Rif. DIS/MAT/NO/DTR-LOM/SVR/PLA/API/VA
(citare cortesemente nella risposta il numero indicato nel codice a barre)

Oggetto: "DG 36/08 -Progettazione definitiva per l'appalto integrato relativo al collegamento stradale tra Samarate ed il confine con la Provincia di Novara, tratto compreso tra l'autostrada A8 (bretella di Gallarate) e la SS 527 in Comune di Vanzaghella lungo la SS 341.

Con riferimento alla Vostra richiesta, a noi pervenuta in data 15/02/2011, siamo a trasmetterVi i coordinamenti in oggetto e nel contempo ad informarVi che qual'ora si rendesse necessario lo spostamento o la modifica del tracciato dei nostri impianti presistenti occorrerà da parte Vostra una richiesta formale di preventivo a cui seguirà nostra lettera d'offerta nel rispetto delle tempistiche imposte da AEEG.

Vi precisiamo inoltre che il percorso dei nostri impianti è da considerarsi indicativo e in particolare richiamiamo la Vostra attenzione sulla circostanza che essi **SONO PERMANENTEMENTE IN TENSIONE**.

E' pertanto indispensabile, anche al fine di evitare danni ai nostri impianti, che da parte Vostra siano adottate tutte le necessarie cautele e che, **PRIMA DI DARE INIZIO A QUALSIASI LAVORO** in prossimità degli stessi, siano presi contatti con nostro personale dell'Unità Progettazione e Lavori Distacco di Varese per individuare l'eventuale esatto posizionamento dei cavi e per segnalazioni di eventuali variazioni di percorso nel frattempo sopravvenute.

Nel confermarVi quindi che la consegna del coordinamento non Vi esonera da responsabilità per i danni arrecati a terzi o a ns. impianti in occasione di interventi sulla sede stradale, Vi facciamo altresì presente che l'utilizzo di tale supporto, essendo i nostri impianti considerati a tutti gli effetti un'infrastruttura critica per la sicurezza dello Stato ed i dati relativi oggetto di tutela in quanto parte del know-how aziendale, è strettamente limitato alla Vs. richiesta e che non può essere oggetto di diffusione alcuna.

Qualora desideriate maggiori informazioni e/o per eventuali contatti restano a vostra disposizione il personale dell'unità progettazione e Lavori, Sig. Belingheri Giorgio tel 02/23204667.

Cordiali saluti

Alessandro Gregorio Butti
Un Procuratore

IL PRESENTE DOCUMENTO COSTITUISCE UNA RIPRODUZIONE INTEGRA E FEDELE DELL'ORIGINALE INFORMATICO, SOTTOSCRITTO CON FIRMA DIGITALE, DISPONIBILE A RICHIESTA PRESSO L'UNITÀ EMITTENTE. LA RIPRODUZIONE SU SUPPORTO CARTACEO È EFFETTUATA DA ENEL SERVIZI.

Id 7664549

Enel Distribuzione SpA - Società con unico socio - Sede legale 00198 Roma, via Ombrone 2 - Registro Imprese di Roma, Codice Fiscale e Partita IVA 05779711000
-R.E.A. 922436 - Capitale Sociale Euro 2.600.000.000 i.v. - Direzione e coordinamento di Enel SpA





L'ENERGIA CHE TI ASCOLTA.
DIVISIONE INFRASTRUTTURE E RETI
MACRO AREA TERRITORIALE NORD OVEST
SVILUPPO RETE LOMBARDIA
20123 Milano, Casella Postale 1292 - Milano Cordusio

Enel-DIS-30/03/2011-0502145

Prioritaria
Spett.le
ANAS S.p.A.
CONDIR. GENERALE TECNICA
Direzione Centrale Progettazione
Unità Coordinamento Nord
Via Monzambano, 10
00185 ROMA

Rif. DIS/MAT/NO/DTR-LOM/SVR/PLA/API/VA
(citare cortesemente nella risposta il numero indicato nel codice a barre)

Oggetto: "DG 36/08 -Progettazione definitiva per l'appalto integrato relativo al collegamento stradale tra Samarate ed il confine con la Provincia di Novara, tratto compreso tra l'autostrada A8 (bretella di Gallarate) e la SS 527 in Comune di Vanzaghella lungo la SS 341.

Con riferimento alla Vostra richiesta, a noi pervenuta in data 15/02/2011, siamo a trasmetterVi i coordinamenti in oggetto e nel contempo ad informarVi che qual'ora si rendesse necessario lo spostamento o la modifica del tracciato dei nostri impianti persistenti occorrerà da parte Vostra una richiesta formale di preventivo a cui seguirà nostra lettera d'offerta nel rispetto delle tempistiche imposte da AEEG.

Vi precisiamo inoltre che il percorso dei nostri impianti è da considerarsi indicativo e in paritocolare richiamiamo la Vostra attenzione sulla circostanza che essi **SONO PERMANENTEMENTE IN TENSIONE**.

E' pertanto indispensabile, anche al fine di evitare danni ai nostri impianti, che da parte Vostra siano adottate tutte le necessarie cautele e che, **PRIMA DI DARE INIZIO A QUALSIASI LAVORO** in prossimità degli stessi, siano presi contatti con nostro personale dell'Unità Progettazione e Lavori Distacco di Varese per individuare l'eventuale esatto posizionamento dei cavi e per segnalazioni di eventuali variazioni di percorso nel frattempo sopravvenute.

Nel confermarVi quindi che la consegna del coordinamento non Vi esonera da responsabilità per i danni arrecati a terzi o a ns. impianti in occasione di interventi sulla sede stradale, Vi facciamo altresì presente che l'utilizzo di tale supporto, essendo i nostri impianti considerati a tutti gli effetti un'infrastruttura critica per la sicurezza dello Stato ed i dati relativi oggetto di tutela in quanto parte del know-how aziendale, è strettamente limitato alla Vs. richiesta e che non può essere oggetto di diffusione alcuna.

Qualora desideriate maggiori informazioni e/o per eventuali contatti restano a vostra disposizione il personale dell'unità progettazione e Lavori, Sig. Belingeri Giorgio tel 02/23204667.

Cordiali saluti

Alessandro Gregorio Butti
Un Procuratore

IL PRESENTE DOCUMENTO COSTITUISCE UNA RIPRODUZIONE INTEGRA E FEDELE DELL'ORIGINALE INFORMATICO, SOTTOSCRITTO CON FIRMA DIGITALE, DISPONIBILE A RICHIESTA PRESSO L'UNITÀ EMITTENTE. LA RIPRODUZIONE SU SUPPORTO CARTACEO È EFFETTUATA DA ENEL SERVIZI.



id 7664411

Enel Distribuzione SpA - Società con unico socio - Sede legale 00198 Roma, via Ombrone 2 - Registro Imprese di Roma, Codice Fiscale e Partita IVA 05779711000 - R.E.A. 922436 - Capitale Sociale Euro 2.500.000.000 i.v. - Direzione e coordinamento di Enel SpA

n° 1 CD



Distribuzione

DIVISIONE INFRASTRUTTURE E RETI
MACRO AREA TERRITORIALE NORD OVEST
VETTORIAMENTO E MISURA LOMBARDIA

Casella Postale 5555 - 85100 Potenza
F +39 800046674
T +39 0223202111 - F +39 02239640048
enel.distribuzione@pec.enel.it

Enel-DIS-14/02/2012-0199826

ANAS S.p.A



Prot. CDG-0025641-A del 24/02/2012

Milano, 13/02/2012

Spett.le
ANAS SPA
VIA MONZAMBANO, 10
00185 ROMA

Oggetto: Offerta complessiva relativa alla vostra richiesta del 02/12/2011 a noi pervenuta in data 16/12/2011 prot. 1967644 per la progettazione della risoluzione delle interferenze con gli impianti distribuzione energia elettrica in media e alta tensione necessarie alla realizzazione del nuovo collegamento stradale, variante SS341 Gallaratese, tra Samarate e confine provinciale A8-SS 527.

Con riferimento alle richiesta in oggetto inviamo, in allegato, il dettaglio degli spostamenti relativi alle interferenze con i nostri impianti di distribuzione energia elettrica in media tensione con il nuovo collegamento stradale.

Il contributo a Vostro Carico, per l'esecuzione degli spostamenti di seguito elencati è pari a un totale di 780.291,73€ (IVA inclusa).

Dettaglio Spostamenti:

Codice Rintracciabilità	Ubicazione Punto di Prelievo	POD	Importo Euro IVA inclusa
13857372	VIA TEVERE, SN - VANZAGHELLO (MI)	IT001E177862355	284.999,79 €
14125140	VIA CADORNA, SN - CASSANO MAGNAGO (VA)	IT001E177840467	57.229,75 €
14124822	VIA CALATAFIMI, SN - GALLARATE (VA)	IT001E177840459	287.104,25 €
14123387	VIA MONTEBERICO, SN - SAMARATE (VA)	IT001E177840441	150.957,94 €

I preventivi formulati saranno validi per un periodo di 6 mesi e l'importo potrà essere suscettibile di variazioni in relazione ad eventuali provvedimenti emanati dalle competenti Autorità.

La realizzazione dei nostri lavori, che interessa esclusivamente impianti di nostra proprietà e di cui vi trasmetteremo a breve gli elaborati grafici e relativi specifiche tecniche, è subordinata all'accettazione dei preventivi e al versamento del contributo secondo le modalità vigenti di seguito evidenziate:

- all'accettazione del presente preventivo dovrà esserci corrisposto il 35% dell'importo sopracitato, pari a Euro 273.102,11 (IVA inclusa);
- il rimanente 65% dell'importo suddetto, pari a 507.189,62 (IVA inclusa), unitamente all'eventuale differenza valutata a consuntivo, dovrà esserci corrisposto al termine dei lavori.



Distribuzione

DIVISIONE INFRASTRUTTURE E RETI
MACRO AREA TERRITORIALE NORD OVEST
VETTORIAMENTO E MISURA LOMBARDIA

Casella Postale 5555 - 85100 Potenza
F +39 800046674
T +39 0223202111 - F +39 02239640048
eneldistribuzione@pec.enel.it

I titoli di spesa saranno forniti come da delibera n. 348/07 e successive modificazioni senza fornire ulteriori dettagli metrico/contabili.

Rammentiamo che i tempi previsti per l'esecuzione dei lavori non comprendono i tempi relativi all'ottenimento di permessi ed autorizzazioni, ivi compresi i pareri di competenza obbligatori del Ministero dello Sviluppo Economico - Ufficio Comunicazioni e Ufficio Idrocarburi, necessari per dar corso alle varianti degli elettrodotti ed allo spostamento degli impianti ai sensi del procedimento unico TU 327/01 - Legge Regionale n. 52/82

Laddove lo spostamento degli impianti elettrici interferenti richieda l'occupazione di aree di terzi, Vi dovreste far carico di ottenere le relative servitù di elettrodotto a favore di ENEL Distribuzione.

Resta inteso che procederemo con l'emissione della relativa fattura e l'avvio della prestazione richiesta soltanto dopo aver ricevuto l'accettazione del presente preventivo.

In mancanza di comunicazioni informiamo che, trascorso il periodo di validità del preventivo, considereremo annullata la richiesta.

Distinti saluti.

Pier Luigi Tassinari

IL RESPONSABILE

Il presente documento è sottoscritto con firma digitale ai sensi dell'art. 21 del d.lgs. 82/2005. La riproduzione dello stesso su supporto analogico è effettuata da Enel Servizi e costituisce una copia integra e fedele dell'originale informatico, disponibile a richiesta presso l'Unità emittente.

Elenco dei documenti inviati in allegato:
documentazione di dettaglio preventivi
coordinate bancarie



Distribuzione

DIVISIONE INFRASTRUTTURE E RETI
MACRO AREA TERRITORIALE NORD OVEST
VETTORIAMENTO E MISURA LOMBARDIA

Casella Postale 5555 - 85100 Potenza
F +39 800046674
T +39 0223202111 - F +39 02239640048
eneldistribuzione@pec.enel.it

Preventivo di spesa n. 13857372 relativo alla richiesta di spostamento impianti di rete in media tensione pervenuta il 16/12/2011.

Ubicazione del punto di prelievo: ANAS SPA - VIA TEVERE, SN - 20020 VANZAGHELLO.

Numero Presa 1567920302153

Codice POD IT001E177862355

Codice di rintracciabilità : 13857372

L'importo complessivo è di 235.537,02 €+ IVA 21%, ed è costituito dalle seguenti componenti di costo, ai sensi della Delibera dell'Autorità per l'Energia Elettrica ed il Gas (AEEG) n. 348/07 e successive modificazioni:

Componenti di costo

Corrispettivi per spostamento impianti di rete in media tensione presenti nelle aree di futuro sviluppo: Euro

Costo materiali a piè d'opera	65.666,84 €
Costo manodopera	4.989,50 €
Costo prestazioni di terzi	164.880,68 €
Servizi e danni	0,00 €
Spese generali (20%)	0,00 €
Imponibile IVA netto	235.537,02 €
IVA 21%	49.462,77 €
TOTALE	284.999,79 €

Il preventivo formulato sarà valido per un periodo di 6 mesi e l'importo potrà essere suscettibile di variazioni in relazione ad eventuali provvedimenti emanati dalle competenti Autorità.

Il tempo massimo previsto per l'esecuzione dei nostri lavori è di 60 giorni lavorativi, al netto dell'ottenimento di permessi ed autorizzazioni, per il quale è stimato un tempo di giorni 240.

Ci preme tuttavia segnalare che, considerato il numero rilevante di spostamenti e di cui a breve forniremo elaborato grafico per l'individuazione, al fine di garantire la continuità e la qualità del servizio elettrico nelle aree interessate, sarà necessario concordare un programma di intervento suddiviso per lotti. Da parte nostra vi confermiamo l'impegno di risoluzione nel più breve tempo possibile.

L'esecuzione della prestazione è pertanto subordinata al verificarsi delle seguenti condizioni:

- accettazione del preventivo soprariportato;
- benessere ai lavori;
- al pagamento del 35% dell'importo suesposto;
- all'impegno a completare il rimborso dovutoci a fronte del consuntivo di spesa che sarà nostra cura trasmetterVi;
- comunicazione dell'avvenuto completamento delle eventuali concessioni, autorizzazioni servizi di vostra competenza consistenti in: realizzazione della nuova viabilità ss341,
- consegna delle aree libere da ogni vincolo e oggetto della cantierizzazione al fine della risoluzione delle singole interferenze.

Per ulteriori informazioni o chiarimenti, di natura tecnica, riguardanti la presente richiesta vi potrete rivolgere al sig. PRANDONI CARLO (0331032681).



Distribuzione

DIVISIONE INFRASTRUTTURE E RETI
MACRO AREA TERRITORIALE NORD OVEST
VETTORIAMENTO E MISURA LOMBARDIA

Casella Postale 5555 - 85100 Potenza
F +39 800046674
T +39 0223202111 - F +39 02239640048
eneidistribuzione@pec.enel.it

Preventivo di spesa n. 14125140 relativo alla richiesta di spostamento impianti di rete in media tensione pervenuta il 13/01/2012.

Ubicazione del punto di prelievo: ANAS SPA – VIA CADORNA, SN – 21012 CASSANO MAGNAGO.

Numero Presa 1247924202017

Codice POD IT001E177840467

Codice di rintracciabilità : 14125140

L'importo complessivo è di 47.297,31 €+ IVA 21%, ed è costituito dalle seguenti componenti di costo, ai sensi della Delibera dell'Autorità per l'Energia Elettrica ed il Gas (AEEG) n. 348/07 e successive modificazioni:

Componenti di costo

Corrispettivi per spostamento impianti di rete in media tensione presenti nelle aree di futuro sviluppo: Euro

Costo materiali a piè d'opera	14.572,36 €
Costo manodopera	1.748,50 €
Costo prestazioni di terzi	30.976,45 €
Servitù e danni	0,00 €
Spese generali (20%)	0,00 €
Imponibile IVA netto	47.297,31 €
IVA 21%	9.932,44 €
TOTALE	57.229,75 €

Il preventivo formulato sarà valido per un periodo di 6 mesi e l'importo potrà essere suscettibile di variazioni in relazione ad eventuali provvedimenti emanati dalle competenti Autorità.

Il tempo massimo previsto per l'esecuzione dei nostri lavori è di 60 giorni lavorativi, al netto dell'ottenimento di permessi ed autorizzazioni, per il quale è stimato un tempo di giorni 240.

Ci preme tuttavia segnalare che, considerato il numero rilevante di spostamenti e di cui a breve forniremo elaborato grafico per l'individuazione, al fine di garantire la continuità e la qualità del servizio elettrico nelle aree interessate, sarà necessario concordare un programma di intervento suddiviso per lotti. Da parte nostra vi confermiamo l'impegno di risoluzione nel più breve tempo possibile.

L'esecuzione della prestazione è pertanto subordinata al verificarsi delle seguenti condizioni:

- accettazione del preventivo soprariportato;
- benessere ai lavori;
- al pagamento del 35% dell'importo suesposto;
- all'impegno a completare il rimborso dovutoci a fronte del consuntivo di spesa che sarà nostra cura trasmetterVi;
- comunicazione dell'avvenuto completamento delle eventuali concessioni, autorizzazioni servitù di vostra competenza consistenti in: realizzazione della nuova viabilità ss341,
- consegna delle aree libere da ogni vincolo e oggetto della cantierizzazione al fine della risoluzione delle singole interferenze.

Per ulteriori informazioni o chiarimenti, di natura tecnica, riguardanti la presente richiesta vi potrete rivolgere al sig. PRANDONI CARLO (0331032681).



Distribuzione

DIVISIONE INFRASTRUTTURE E RETI
MACRO AREA TERRITORIALE NORD OVEST
VETTORIAMENTO E MISURA LOMBARDIA

Casella Postale 5555 - 85100 Potenza
F +39 800046674
T +39 0223202111 - F +39 02239640048
enel@ Distribuzione@pec.enel.it

Preventivo di spesa n. 14124822 relativo alla richiesta di spostamento Impianti di rete in media tensione pervenuta il 13/01/2012.

Ubicazione del punto di prelievo: ANAS SPA – VIA CALATAFIMI, SN – 21013 GALLARATE.

Numero Presa 1251127902012

Codice POD IT001E177840459

Codice di rintracciabilità : 14124822

L'importo complessivo è di 237.276,24 €+ IVA 21%, ed è costituito dalle seguenti componenti di costo, ai sensi della Delibera dell'Autorità per l'Energia Elettrica ed il Gas (AEEG) n. 348/07 e successive modificazioni:

Componenti di costo

Corrispettivi per spostamento impianti di rete in media tensione presenti nelle aree di futuro sviluppo:

Euro

Costo materiali a piè d'opera	68.308,68 €
Costo manodopera	3.114,35 €
Costo prestazioni di terzi	165.853,21 €
Servitù e danni	0,00 €
Spese generali (20%)	0,00 €
Imponibile IVA netto	237.276,24 €
IVA 21%	49.828,01 €
TOTALE	287.104,25 €

Il preventivo formulato sarà valido per un periodo di 6 mesi e l'importo potrà essere suscettibile di variazioni in relazione ad eventuali provvedimenti emanati dalle competenti Autorità.

Il tempo massimo previsto per l'esecuzione dei nostri lavori è di 60 giorni lavorativi, al netto dell'ottenimento di permessi ed autorizzazioni, per il quale è stimato un tempo di giorni 240.

Ci preme tuttavia segnalare che, considerato il numero rilevante di spostamenti e di cui a breve forniremo elaborato grafico per l'individuazione, al fine di garantire la continuità e la qualità del servizio elettrico nelle aree interessate, sarà necessario concordare un programma di intervento suddiviso per lotti. Da parte nostra vi confermiamo l'impegno di risoluzione nel più breve tempo possibile.

L'esecuzione della prestazione è pertanto subordinata al verificarsi delle seguenti condizioni:

- accettazione del preventivo sopraportato;
- benessere ai lavori;
- al pagamento del 35% dell'importo suesposto;
- all'impegno a completare il rimborso dovutoci a fronte del consuntivo di spesa che sarà nostra cura trasmetterVi;
- comunicazione dell'avvenuto completamento delle eventuali concessioni, autorizzazioni servitù di vostra competenza consistenti in: realizzazione della nuova viabilità ss341,
- consegna delle aree libere da ogni vincolo e oggetto della cantierizzazione al fine della risoluzione delle singole interferenze.

Per ulteriori informazioni o chiarimenti, di natura tecnica, riguardanti la presente richiesta vi potrete rivolgere al sig. PRANDONI CARLO (0331032681).



Distribuzione

DIVISIONE INFRASTRUTTURE E RETI
MACRO AREA TERRITORIALE NORD OVEST
VETTORIAMENTO E MISURA LOMBARDIA

Casella Postale 5555 - 85100 Potenza
F +39 800046674
T +39 0223202111 - F +39 02239640048
enel@ Distribuzione@pec.enel.it

Preventivo di spesa n. 14123387 relativo alla richiesta di spostamento impianti di rete in media tensione pervenuta il 13/01/2012.

Ubicazione del punto di prelievo: ANAS SPA - VIA MONTEBERICO, SN - 21017 SAMARATE.

Numero Presa 1254900601001

Codice POD IT001E177840441

Codice di rintracciabilità : 14123387

L'importo complessivo è di 124.758,63 €+ IVA 21%, ed è costituito dalle seguenti componenti di costo, ai sensi della Delibera dell'Autorità per l'Energia Elettrica ed il Gas (AEEG) n. 348/07 e successive modificazioni:

Componenti di costo

Corrispettivi per spostamento impianti di rete in media tensione presenti nelle aree di futuro sviluppo: Euro

Costo materiali a piè d'opera	33.329,42 €
Costo manodopera	4.261,25 €
Costo prestazioni di terzi	87.167,96 €
Servitù e danni	0,00 €
Spese generali (20%)	0,00 €
Imponibile IVA netto	124.758,63 €
IVA 21%	26.199,31 €
TOTALE	150.957,94 €

Il preventivo formulato sarà valido per un periodo di 6 mesi e l'importo potrà essere suscettibile di variazioni in relazione ad eventuali provvedimenti emanati dalle competenti Autorità.

Il tempo massimo previsto per l'esecuzione dei nostri lavori è di 60 giorni lavorativi, al netto dell'ottenimento di permessi ed autorizzazioni, per il quale è stimato un tempo di giorni 240.

Ci preme tuttavia segnalare che, considerato il numero rilevante di spostamenti e di cui a breve forniremo elaborato grafico per l'individuazione, al fine di garantire la continuità e la qualità del servizio elettrico nelle aree interessate, sarà necessario concordare un programma di intervento suddiviso per lotti. Da parte nostra vi confermiamo l'impegno di risoluzione nel più breve tempo possibile.

L'esecuzione della prestazione è pertanto subordinata al verificarsi delle seguenti condizioni:

- accettazione del preventivo soprariportato;
- benessere ai lavori;
- al pagamento del 35% dell'importo suesposto;
- all'impegno a completare il rimborso dovutoci a fronte del consuntivo di spesa che sarà nostra cura trasmetterVi;
- comunicazione dell'avvenuto completamento delle eventuali concessioni, autorizzazioni servitù di vostra competenza consistenti in: realizzazione della nuova viabilità ss341,
- consegna delle aree libere da ogni vincolo e oggetto della cantierizzazione al fine della risoluzione delle singole interferenze.

Per ulteriori informazioni o chiarimenti, di natura tecnica, riguardanti la presente richiesta vi potrete rivolgere al sig. PRANDONI CARLO (0331032681).



Distribuzione

**DIVISIONE INFRASTRUTTURE E RETI
MACRO AREA TERRITORIALE NORD OVEST
VETTORIAMENTO E MISURA LOMBARDIA**

Casella Postale 5555 - 85100 Potenza
F +39 800046674
T +39 0223202111 - F +39 02239640048
eneldistribuzione@pec.enel.it

ESTREMI PER PAGAMENTO

Vi invitiamo ad effettuare il pagamento dell'importo indicato a mezzo bonifico bancario

BANCA INTESA

IBAN IT61W0306909420000802075875

BIC W


intestato a Enel Distribuzione S.p.A. - Unità Vettoriamento e Misura indicando quale causale del versamento i codici di rintracciabilità **13857372 14125140 14124822 14123387**.



Anas SpA Società con Socio Unico
 Cap. Soc. € 2.269.892.000,00 – Iscr. R.E.A. 1024951 – P.IVA 02133681003 – C.F. 80208450587
 Via Monzambano, 10 – 00185 Roma – Tel. 06 44461
 Fax 06 4456224 – 06 4454956 – 06 4454948 – 06 44700852
 Pec anas@postacert.stradeanas.it

CDGT/DCP/AN

ANAS S.p.A



Prot. CDG-0129871-P del 28/09/2012

IN.CO. S.p.A. Ingegneri			
Data 06.10.2012			
N. Prot. 077/12			
AM	UA	MZ	
		8	

Enel Distribuzione
 Enel Rete Gas
 Enel Sole
 Via Beruto n. 18
 20131 MILANO

E.p.c. IN.CO. Ingegneri Consulenti S.p.A.
 Piazza Fernando De Lucia, 37
 00139 ROMA

Oggetto: Variante della SS 341 "Gallaratese. Collegamento Stradale tra Samarate ed il confine con la Provincia di Novara, tratto compreso tra l'Autostrada A8 (bretella di Gallarate) e la SS 527 in Comune di Vanzaghello.
Regolarizzazione delle interferenze con impianti tecnologici

Con riferimento all'oggetto, ed ai contatti precedentemente intercorsi con l'ATI di progettazione IN.CO.-SEA, come da nota allegata, incaricata da questa Amministrazione della progettazione definitiva, si ritrasmette a codesta società copia su supporto informatico dello stralcio del progetto definitivo, contenente la risoluzione delle interferenze.

Si rappresenta che alla scrivente Società risulta indispensabile acquisire entro e non oltre 45 giorni dal ricevimento della presente:

- 1) l'approvazione del progetto di risoluzione delle interferenze sulla base del progetto stralcio allegato;
- 2) l'indicazione delle opere che saranno realizzate direttamente da codesta società;
- 3) costi, tempi, e modalità di realizzazione degli interventi.

Nello specifico quanto sopra è riferito alle sole interferenze in BT in quanto le interferenze elettriche di gestione ENEL S.p.A. in MT e quelle riferite all'illuminazione stradale di competenza di ENEL Sole hanno ottenuto, a tempo debito, l'approvazione delle risoluzioni formulate, dei costi e dei tempi necessari. A tal proposito, i riferimenti alle linee elettriche diverse da BT riportate nelle tavole allegate, sono stati già oggetto di risoluzione.

Significando che, in assenza di risposta entro il termine indicato, la scrivente Amministrazione opererà in modo autonomo.

Il Responsabile del Procedimento
 Ing. Domenico Cimino

Visto: Il DIRETTORE CENTRALE
 Ing. Massimo Averardi

Allegati: 1 cd





Distribuzione

IN.CO. S.p.A. Ingegneri Consulenti			
Data 06.12.2012			
N. Prot. 106/12			
AM	UA	MZ	
		X	



Enel-DIS-27/11/2012-2098498

GRUPPO ENEL - DIVISIONE INFRASTRUTTURE E RETI
MACRO AREA TERRITORIALE NORD OVEST
SVILUPPO RETE LOMBARDIA

20123 Milano casella postale 1292 Milano Cordusio
T +39 0223202111 - F +39 0239640048

DIS/MAT/NO/DTR-LOM/SVR/PLA/API/VA

Raccomandata AR

Spett.le
ANAS SPA
C/O Spett.le Ing. Domenico Cimino

Via Monzambano, 10
00185 ROMA MI

Raccomandata AR

Spett.le
IN.CO Ingegneri Consulenti S.p.A.

Piazza Fernando De Lucia,37
00139 ROMA

Oggetto: Variante della SS 341 "Gallaratese. Collegamento Stradale tra Samarate ed il confine con la Provincia di Novara, tratto compreso Autostrada A8 (bretella di Gallarate) e la SS 527 in comune di Vanzaghello.
Risoluzione interferenze opera in progetto con impianti preesistenti di proprietà Enel Distribuzione MT/BT.

Spett.le Anas Spa,

Con riferimento alla Vostra richiesta prot CDG-0129871- P DEL 28/09/2012, a noi pervenuta in data 05/10/2012, siamo a confermarvi che la nostra precedente lettera offerta trasmessa in data 14/02/2012 prot . 0199826, ricomprende le risoluzioni interferenze in oggetto condivisi con i vostri referenti di tutti gli impianti di nostra proprietà (indipendentemente dal livello di tensione).

Cogliamo l'occasione per inoltrarvi nuovamente elaborato grafico in formato elettronico del progetto risoluzione delle interferenze (impianti MT/BT proprietà Enel Distribuzione) predisposta sulla base dei dati progettuali da voi inoltrati.

Nel contempo vi ricordiamo che nei termini di validità della stessa lettera offerta l'avvio dei lavori è subordinato a :



1/2



L'ENERGIA CHE TI ASCOLTA.

- Approvazione del progetto di risoluzione inoltrato,
- Accettazione e versamento degli oneri economici dovuti,
- Comunicazione dell'avvenuto completamento delle eventuali concessioni, autorizzazioni servitù di vostra competenza e delle eventuali opere edili,
- consegna delle aree libere da ogni vincolo e oggetto della cantierizzazione al fine della risoluzione delle singole interferenze

Rammentiamo che i tempi previsti per l'esecuzione dei lavori comunicati non comprendono i tempi relativi all'ottenimento di permessi ed autorizzazioni, ivi compresi i pareri di competenza obbligatori del Ministero dello Sviluppo Economico – Ufficio Comunicazioni e Ufficio Idrocarburi, necessari per dar corso alle varianti degli elettrodotti ed allo spostamento degli impianti ai sensi del procedimento unico TU 327/01 – Legge Regionale n. 52/82 per il quale ottenimento è stimato un tempo di circa 195 giorni.

Qualora desideraste ulteriore informazioni e chiarimenti restano a vostra disposizione i tecnici dell'Unità Progettazione lavori & Autorizzazioni polo Varese Sig. Prandoni Carlo tel 0331032681 e-mail : carlo.prandoni@enel.com

Cordiali saluti

Alessandro Gregorio Butti
UN PROCURATORE

Il presente documento è sottoscritto con firma digitale ai sensi dell'art. 21 del d.lgs. 82/2005. La riproduzione dello stesso su supporto analogico è effettuata da Enel Servizi e costituisce una copia integra e fedele dell'originale informatico, disponibile a richiesta presso l'Unità emittente.

Allegato : CD – Elaborato Grafico progetto risoluzione interferenze.



L'ENERGIA CHE TI ASCOLTA.
DIVISIONE INFRASTRUTTURE E RETI

MACRO AREA TERRITORIALE NORD OVEST
SVILUPPO RETE LOMBARDA
20123 Milano, Casella Postale 1292 - Milano Cordusio



Enel-DIS-30/03/2011-0502146

Prioritaria
Spett.le
Ing. Vincenzo Malatacca
Via B, Croce, 23
87100 COSENZA

Rif. DIS/MAT/NO/DTR-LOM/SVR/PLA/API/VA
(citare cortesemente nella risposta il numero indicato nel codice a barre)

Oggetto: "DG 36/08 -Progettazione definitiva per l'appalto integrato relativo al collegamento stradale tra Samarate ed il confine con la Provincia di Novara, tratto compreso tra l'autostrada A8 (bretella di Gallarate) e la SS 527 in Comune di Vanzaghella lungo la SS 341.

Con riferimento alla Vostra richiesta, a noi pervenuta in data 15/02/2011, siamo a trasmetterVi i coordinamenti in oggetto e nel contempo ad informarVi che qual'ora si rendesse necessario lo spostamento o la modifica del tracciato dei nostri impianti presistenti occorrerà da parte Vostra una richiesta formale di preventivo a cui seguirà nostra lettera d'offerta nel rispetto delle tempistiche imposte da AEEG.

Vi precisiamo inoltre che il percorso dei nostri impianti è da considerarsi indicativo e in particolare richiamiamo la Vostra attenzione sulla circostanza che essi **SONO PERMANENTEMENTE IN TENSIONE**.

E' pertanto indispensabile, anche al fine di evitare danni ai nostri impianti, che da parte Vostra siano adottate tutte le necessarie cautele e che, **PRIMA DI DARE INIZIO A QUALSIASI LAVORO** in prossimità degli stessi, siano presi contatti con nostro personale dell'Unità Progettazione e Lavori Distacco di Varese per individuare l'eventuale esatto posizionamento dei cavi e per segnalazioni di eventuali variazioni di percorso nel frattempo sopravvenute.

Nel confermarVi quindi che la consegna del coordinamento non Vi esonera da responsabilità per i danni arrecati a terzi o a ns. impianti in occasione di interventi sulla sede stradale, Vi facciamo altresì presente che l'utilizzo di tale supporto, essendo i nostri impianti considerati a tutti gli effetti un'infrastruttura critica per la sicurezza dello Stato ed i dati relativi oggetto di tutela in quanto parte del know-how aziendale, è strettamente limitato alla Vs. richiesta e che non può essere oggetto di diffusione alcuna.

Qualora desideriate maggiori informazioni e/o per eventuali contatti restano a vostra disposizione il personale dell'unità progettazione e Lavori, Sig. Belingheri Giorgio tel 02/23204667.

Cordiali saluti

Alessandro Gregorio Butti
Un Procuratore

IL PRESENTE DOCUMENTO COSTITUISCE UNA RIPRODUZIONE INTEGRA E FEDELE DELL'ORIGINALE INFORMATICO, SOTTOSCRITTO CON FIRMA DIGITALE, DISPONIBILE A RICHIESTA PRESSO L'UNITÀ EMITTENTE. LA RIPRODUZIONE SU SUPPORTO CARTACEO È EFFETTUATA DA ENEL SERVIZI.

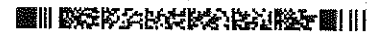
Id 7664549

Enel Distribuzione SpA - Società con unico socio - Sede legale 00198 Roma, via Ombrone 2 - Registro Imprese di Roma, Codice Fiscale e Partita IVA 05779711000
-R.E.A. 922436 - Capitale Sociale Euro 2.600.000.000 i.v. - Direzione e coordinamento di Enel SpA





L'ENERGIA CHE TI ASCOLTA.
DIVISIONE INFRASTRUTTURE E RETI
MACRO AREA TERRITORIALE NORD OVEST
SVILUPPO RETE LOMBARDIA
20123 Milano, Casella Postale 1292 - Milano Cordusio



Enel-DIS-30/03/2011-0502145

Prioritaria
Spett.le
ANAS S.p.A.
CONDIR. GENERALE TECNICA
Direzione Centrale Progettazione
Unità Coordinamento Nord
Via Monzambano, 10
00185 ROMA

Rif. DIS/MAT/NO/DTR-LOM/SVR/PLA/API/VA
(citare cortesemente nella risposta il numero indicato nel codice a barre)

Oggetto: "DG 36/08 -Progettazione definitiva per l'appalto integrato relativo al collegamento stradale tra Samarate ed il confine con la Provincia di Novara, tratto compreso tra l'autostrada A8 (bretella di Gallarate) e la SS 527 in Comune di Vanzaghella lungo la SS 341.

Con riferimento alla Vostra richiesta, a noi pervenuta in data 15/02/2011, siamo a trasmetterVi i coordinamenti in oggetto e nel contempo ad informarVi che qual'ora si rendesse necessario lo spostamento o la modifica del tracciato dei nostri impianti persistenti occorrerà da parte Vostra una richiesta formale di preventivo a cui seguirà nostra lettera d'offerta nel rispetto delle tempistiche imposte da AEEG.

Vi precisiamo inoltre che il percorso dei nostri impianti è da considerarsi indicativo e in paritocolare richiamiamo la Vostra attenzione sulla circostanza che essi **SONO PERMANENTEMENTE IN TENSIONE**.

E' pertanto indispensabile, anche al fine di evitare danni ai nostri impianti, che da parte Vostra siano adottate tutte le necessarie cautele e che, **PRIMA DI DARE INIZIO A QUALSIASI LAVORO** in prossimità degli stessi, siano presi contatti con nostro personale dell'Unità Progettazione e Lavori Distaccamento di Varese per individuare l'eventuale esatto posizionamento dei cavi e per segnalazioni di eventuali variazioni di percorso nel frattempo sopravvenute.

Nel confermarVi quindi che la consegna del coordinamento non Vi esonera da responsabilità per i danni arrecati a terzi o a ns. impianti in occasione di interventi sulla sede stradale, Vi facciamo altresì presente che l'utilizzo di tale supporto, essendo i nostri impianti considerati a tutti gli effetti un'infrastruttura critica per la sicurezza dello Stato ed i dati relativi oggetto di tutela in quanto parte del know-how aziendale, è strettamente limitato alla Vs. richiesta e che non può essere oggetto di diffusione alcuna.

Qualora desideriate maggiori informazioni e/o per eventuali contatti restano a vostra disposizione il personale dell'unità progettazione e Lavori, Sig. Belingeri Giorgio tel 02/23204667.

Cordiali saluti

Alessandro Gregorio Butti
Un Procuratore

IL PRESENTE DOCUMENTO COSTITUISCE UNA RIPRODUZIONE INTEGRA E FEDELE DELL'ORIGINALE INFORMATICO, SOTTOSCRITTO CON FIRMA DIGITALE, DISPONIBILE A RICHIESTA PRESSO L'UNITÀ EMITTENTE. LA RIPRODUZIONE SU SUPPORTO CARTACEO È EFFETTUATA DA ENEL SERVIZI.



id 7664411

Enel Distribuzione SpA - Società con unico socio - Sede legale 00198 Roma, via Ombrone 2 - Registro Imprese di Roma, Codice Fiscale e Partita IVA 05779711000 - R.E.A. 922436 - Capitale Sociale Euro 2.500.000.000 i.v. - Direzione e coordinamento di Enel SpA

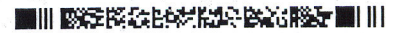
n° 1 CD



L'ENERGIA CHE TI ASCOLTA.

DIVISIONE INFRASTRUTTURE E RETI
AREA DI BUSINESS ILLUMINAZIONE PUBBLICA
ILLUMINAZIONE PUBBLICA TERRITORIALE NORD EST

20131 Milano, Via Beruto 18
T +39 0223202742 - F +39 0239640048



Enel-SOL-27/04/2011-0019752



Spettabile
Ing. Malatacca Vincenzo
Via B. Croce, 23
87100 COSENZA

p.c.

Spettabile
Comune di Gallarate
Via Verdi 2
21013 GALLARATE (VA)

SOL/IPT/NE/ZOIP/ZOIPCO/VA
Id.profilo: 7904309

Oggetto: Rimozione dell'impianto di illuminazione pubblica in Vie Diverse per realizzazione collegamento A8/SS527 - Gallarate - (Rif. **OF10065453**) di proprietà Enel Sole

Nel far seguito alla Vostra richiesta ed ai successivi colloqui intercorsi, con la presente Vi comunichiamo di aver predisposto il preventivo di spesa (offerta) per la realizzazione dei lavori di seguito esplicitati.

◇ DESCRIZIONE DEI LAVORI

La presente offerta prevede l'esecuzione delle seguenti attività:

- la rimozione di n. 7 centri luminosi con apparecchio di illuminazione da 100W vapori di sodio alta pressione (riqualificati);
- la rimozione di n. 3 centri luminosi con apparecchio di illuminazione da 250W vapori di sodio alta pressione (riqualificati);
- la predisposizione delle opere necessarie per la disalimentazione dalla rete del distributore;

Dalla presente offerta rimane esclusa l'esecuzione delle seguenti attività:

- le opere di ripristino di quanto eventualmente manomesso sul suolo pubblico (manto di usura);





L'ENERGIA CHE TI ASCOLTA.

◇ DURATA DEI LAVORI

I lavori saranno terminati entro 60 giorni lavorativi decorrenti dalla data di perfezionamento della conferma dell'ordine. La suddetta tempistica è da intendersi al netto di eventuali sospensioni dei lavori in corso d'opera. L'approvazione da parte Vostra del presente preventivo costituisce autorizzazione agli interventi necessari sul suolo pubblico. Il rispetto del tempo di realizzazione dei lavori e l'esecuzione stessa dei lavori, saranno in ogni caso subordinati all'ottenimento dei permessi, autorizzazione e pareri che Vi impegnerete ad ottenere dai privati e dagli Enti, interessati per competenza, al passaggio delle linee di alimentazione, per l'utilizzo dei sostegni esistenti, per l'infissione dei sostegni e la realizzazione di altri manufatti previsti. Resta inteso che saranno a Vostro carico gli eventuali oneri connessi al rilascio dei permessi e delle suddette autorizzazioni.

◇ CONFERMA D'ORDINE

La conferma dell'ordine si intende perfezionata nel momento in cui:

- riceveremo comunicazione formale di accettazione del preventivo con il relativo impegno di spesa;
- riceveremo copia dei permessi/nulla osta da Voi ottenuti (qualora richiesti al punto precedente);

◇ COSTI

L'importo a Vostro carico per la realizzazione degli impianti d'illuminazione pubblica di cui alla presente offerta è di:

Imponibile	€ 2.500,00
IVA (20%)	€ 500,00
TOTALE	€ 3.000,00

◇ CLAUSOLA DI TRACCIABILITÀ DEI FLUSSI FINANZIARI

Enel Sole assume tutti gli obblighi di cui all'art. 3, Legge 13 agosto 2010, n.136 e ss.mm. (Tracciabilità dei flussi finanziari) e a tal fine si impegna ad utilizzare il seguente conto corrente dedicato:

Banca IntesaSanpaolo Agenzia n. 4818 Roma
IBAN: IT41D0306905048031780160117

SWIFT: BCITITMM

Enel Sole comunica che le generalità ed il codice fiscale dei soggetti delegati ad operare sul predetto conto corrente sono:

- Farina Rosario, nato a Palermo il 28/05/1967 - c.f. FRNRSR67E28G273R, procuratore
- Spina Carlo, nato a Pozzuoli il 12/09/1958 - c.f. SPNCRL58P12G964K, procuratore
- Sargiotta Antonio, nato a Napoli il 07/04/1969 - c.f. SRGNTN69D07F839Y, procuratore
- De Rosa Armando, nato a Napoli il 15/09/1953 - c.f. DRSRND53P15F839B, procuratore

Tutti i movimenti finanziari relativi alla presente offerta e conseguente Vostra accettazione saranno registrati sul suddetto conto corrente e saranno effettuati esclusivamente tramite lo strumento del bonifico bancario o postale.

Enel Sole si impegna, altresì, ad inserire in ogni contratto derivato dalla presente offerta, perfezionatasi solo previa Vostra accettazione, analoga clausola ai fini dell'assunzione degli obblighi di tracciabilità dei flussi finanziari, inoltre, si obbliga a risolvere immediatamente il contratto con i propri contraenti qualora questi violino i suddetti obblighi e ciò ai sensi e per gli effetti dell'art. 1456 cod.civile.

Il Comune si obbliga a comunicare ad Enel Sole il CIG unitamente all'invio del provvedimento di accettazione della presente offerta o, comunque, entro e non oltre sette giorni da tale data.

◇ MODALITÀ DI PAGAMENTO - RITARDI

Al perfezionamento della conferma dell'ordine provvederemo a dar corso ai lavori e ad emettere le fatture, con scadenza a 60 giorni con le seguenti modalità:

- unica soluzione a fine lavori

Il pagamento della fattura dovrà essere effettuato, a ricevimento della stessa ed entro la scadenza, mediante bonifico bancario con le seguenti coordinate:

Banca IntesaSanpaolo Agenzia n. 4818 Roma
IBAN: IT41D0306905048031780160117
BENEFICIARIO: ENEL SOLE SRL;

specificando, nella causale del bonifico, la denominazione sociale, la partita I.V.A. e i riferimenti d'offerta sopra indicati.

Qualora il pagamento avvenisse oltre il termine sopra indicato, Enel Sole, ferma la facoltà di adottare tutti i provvedimenti atti alla tutela del proprio credito, potrà applicare gli interessi di mora nella misura degli interessi legali oltre le maggiori spese.

◇ RAPPORTI CON IL DISTRIBUTORE DI ENERGIA ELETTRICA



L'ENERGIA CHE TI ASCOLTA.

Vi segnaliamo che la variazione di potenza a seguito dei lavori di cui alla presente offerta, da comunicare a cura e carico del Comune al VENDITORE (TRADER) di energia elettrica, come da disposizioni in materia, verrà comunicata a fine lavori.

◆ **VARIAZIONE ONERI DI GESTIONE**

La diminuzione degli oneri annui a carico del Comune per la gestione degli impianti d'illuminazione pubblica di cui alla presente offerta, sarà calcolata secondo quanto previsto.

◆ **VALIDITÀ OFFERTA**

La validità della nostra offerta è di 180 giorni a decorrere dalla data di protocollo della presente, termine oltre il quale l'offerta è da intendersi annullata riservandoci di adeguare, su Vostra richiesta, gli importi sopra descritti in base alle effettive quotazioni di mercato.

◆ **RIFERIMENTI ENEL SOLE**

Per ulteriori informazioni potete contattare presso la nostra sede la Sig.ra Franchi Elisa per chiarimenti inerenti la pratica commerciale, mentre per aspetti tecnici o sopralluoghi potete rivolgerVi il Sig. Giordano Alessandro.

Zona di Como - Sede di Varese
Tel. Franchi 0332-095848 - Fax 02-39640048

Cogliamo l'occasione per porgerVi i nostri migliori saluti.

Mauro Abbattista
UN PROCURATORE

Il presente documento costituisce una riproduzione integra e fedele dell'originale informatico, sottoscritto con firma digitale, disponibile a richiesta presso l'Unità emittente. La riproduzione su supporto cartaceo è effettuata da Enel Servizi.

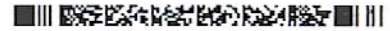
ZCO/VA/EF/D40



L'ENERGIA CHE TI ASCOLTA.

DIVISIONE INFRASTRUTTURE E RETI
AREA DI BUSINESS ILLUMINAZIONE PUBBLICA
ILLUMINAZIONE PUBBLICA TERRITORIALE NORD EST

20131 Milano, Via Beruto 18
T +39 0223202742 - F +39 0239640048



Enel-SOL-29/04/2011-0020202



Spettabile
Ing. Vincenzo Malatucca
Via B. Croce, 23
87100 COSENZA

p.c.

Spettabile
Comune di Samarate
Via Vittorio Veneto 40
21017 SAMARATE (VA)

SOL/IPT/NE/ZOIP/ZOIPCO/VA
Id.profilo: 7859603

Oggetto: Rimozione dell'impianto di illuminazione pubblica Vie Diverse per la realizzazione del Collegamento A8/SS527 - Samarate - (Rif. **OF10065451**) di proprietà Enel Sole

Nel far seguito alla Vostra richiesta ed ai successivi colloqui intercorsi, con la presente Vi comunichiamo di aver predisposto il preventivo di spesa (offerta) per la realizzazione dei lavori di seguito esplicitati.

◇ DESCRIZIONE DEI LAVORI

La presente offerta prevede l'esecuzione delle seguenti attività:

- la rimozione di n. 8 centri luminosi con apparecchi di illuminazione da 125W vapori di mercurio;
- la rimozione di n. 3 centri luminosi con apparecchi di illuminazione da 150W vapori di sodio alta pressione;
- la rimozione di n°1 torre faro con n. 6 centri luminosi con apparecchi di illuminazione da 400W vapori di sodio alta pressione;
- la predisposizione delle opere necessarie per la disalimentazione dalla rete del distributore;





L'ENERGIA CHE TI ASCOLTA.

Dalla presente offerta rimane esclusa l'esecuzione delle seguenti attività:

- le opere di ripristino di quanto eventualmente manomesso sul suolo pubblico (manto di usura);

◇ DURATA DEI LAVORI

I lavori saranno terminati entro 90 giorni lavorativi decorrenti dalla data di perfezionamento della conferma dell'ordine. La suddetta tempistica è da intendersi al netto di eventuali sospensioni dei lavori in corso d'opera. Il rispetto del tempo di realizzazione dei lavori e l'esecuzione stessa dei lavori, saranno in ogni caso subordinati all'ottenimento dei permessi, autorizzazione e pareri che Vi impegnerete ad ottenere dai privati e dagli Enti, interessati per competenza, al passaggio delle linee di alimentazione, per l'utilizzo dei sostegni esistenti, per l'infissione dei sostegni e la realizzazione di altri manufatti previsti. Resta inteso che saranno a Vostro carico gli eventuali oneri connessi al rilascio dei permessi e delle suddette autorizzazioni.

◇ CONFERMA D'ORDINE

La conferma dell'ordine si intende perfezionata nel momento in cui:

- riceveremo comunicazione formale di accettazione del preventivo con il relativo impegno di spesa;
- riceveremo copia dei permessi/nulla osta da Voi ottenuti (qualora richiesti al punto precedente);
- riceveremo copia del bonifico bancario comprovante il versamento delle somme richieste;
- riceveremo copia dell'autorizzazione ai lavori da parte dell'Amministrazione Comunale;

◇ COSTI

L'importo a Vostro carico per la realizzazione degli impianti d'illuminazione pubblica di cui alla presente offerta è di:

Imponibile	€ 7.930,00
IVA (20%)	€ 1.586,00
TOTALE	€ 9.516,00



L'ENERGIA CHE TI ASCOLTA.

◇ CLAUSOLA DI TRACCIABILITÀ DEI FLUSSI FINANZIARI

Enel Sole assume tutti gli obblighi di cui all'art. 3, Legge 13 agosto 2010, n.136 e ss.mm. (Tracciabilità dei flussi finanziari) e a tal fine si impegna ad utilizzare il seguente conto corrente dedicato:

Banca IntesaSanpaolo Agenzia n. 4818 Roma
IBAN: IT41D0306905048031780160117
SWIFT: BCITITMM

Enel Sole comunica che le generalità ed il codice fiscale dei soggetti delegati ad operare sui predetto conto corrente sono:

- Farina Rosario, nato a Palermo il 28/05/1967 - c.f. FRNRSR67E28G273R, procuratore
- Spina Carlo, nato a Pozzuoli il 12/09/1958 - c.f. SPNCRL58P12G964K, procuratore
- Sargiotta Antonio, nato a Napoli il 07/04/1969 - c.f. SRGNTN69D07F839Y, procuratore
- De Rosa Armando, nato a Napoli il 15/09/1953 - c.f. DRSRND53P15F839B, procuratore

Tutti i movimenti finanziari relativi alla presente offerta e conseguente Vostra accettazione saranno registrati sul suddetto conto corrente e saranno effettuati esclusivamente tramite lo strumento del bonifico bancario o postale.

Enel Sole si impegna, altresì, ad inserire in ogni contratto derivato dalla presente offerta, perfezionatasi solo previa Vostra accettazione, analoga clausola ai fini dell'assunzione degli obblighi di tracciabilità dei flussi finanziari, inoltre, si obbliga a risolvere immediatamente il contratto con i propri contraenti qualora questi violino i suddetti obblighi e ciò ai sensi e per gli effetti dell'art. 1456 cod.civile.

Il Comune si obbliga a comunicare ad Enel Sole il CIG unitamente all'invio del provvedimento di accettazione della presente offerta o, comunque, entro e non oltre sette giorni da tale data.

◇ MODALITÀ DI PAGAMENTO - RITARDI

Il pagamento dei corrispettivi richiesti dovrà essere effettuato mediante bonifico bancario con le seguenti coordinate:

Banca IntesaSanpaolo Agenzia n. 4818 Roma
IBAN: IT41D0306905048031780160117
BENEFICIARIO: ENEL SOLE SRL;

specificando, nella causale del bonifico, la denominazione sociale, la partita I.V.A. e i riferimenti d'offerta sopra indicati.



L'ENERGIA CHE TI ASCOLTA.

◇ **RAPPORTI CON IL DISTRIBUTORE DI ENERGIA ELETTRICA**

Vi segnaliamo che la variazione di potenza a seguito dei lavori di cui alla presente offerta, da comunicare a cura e carico del Comune al VENDITORE (TRADER) di energia elettrica, come da disposizioni in materia, verrà comunicata a fine lavori.

◇ **VARIAZIONE ONERI DI GESTIONE**

La diminuzione degli oneri annui a carico del Comune per la gestione degli impianti d'illuminazione pubblica di cui alla presente offerta, sarà calcolata secondo quanto previsto.

◇ **VALIDITÀ OFFERTA**

La validità della nostra offerta è di 180 giorni a decorrere dalla data di protocollo della presente, termine oltre il quale l'offerta è da intendersi annullata riservandoci di adeguare, su Vostra richiesta, gli importi sopra descritti in base alle effettive quotazioni di mercato.

◇ **RIFERIMENTI ENEL SOLE**

Per ulteriori informazioni potete contattare presso la nostra sede la Sig.ra Franchi Elisa per chiarimenti inerenti la pratica commerciale, mentre per aspetti tecnici o sopralluoghi potete rivolgerVi il Sig. Giordano Alessandro.

Zona di Como - Sede di Varese
Tel. Franchi 0332-095848 - Fax 02-39640048

Cogliamo l'occasione per porgerVi i nostri migliori saluti.

Marco Pessina
UN PROCURATORE

Il presente documento costituisce una riproduzione integra e fedele dell'originale informatico, sottoscritto con firma digitale, disponibile a richiesta presso l'Unità emittente. La riproduzione su supporto cartaceo è effettuata da Enel Servizi.

ZCO/VA/EF/F0

TEAOTMI/P20110001084 - 14/04/2011

RACCOMANDATA A.R.

AOT-MI LICI

Spettabile
A.T.I. Ingegneri Consulenti - SEA Consulting
presso DOTT. ING. VINCENZO MALATACCA
Via Benedetto Croce, 23
87100 COSENZA (CS)

HNHS S.p.A.

Prot. CDG-0060819-A del 27/04/2011
5700649e, p.c. Spettabile
ANAS S.p.A.
Condirezione Generale Tecnica
Direzione Centrale Progettazione
Unità Coordinamento Nord
Via Monzambano, 10
00185 ROMA (RM)

Oggetto: DG 36/8 progettazione definitiva per l'appalto integrato relativo al collegamento stradale tra Samarate ed il confine con la Provincia di Novara, tratto compreso tra la A8 e la SS 527.
Censimento dei sottoservizi esistenti

Ci riferiamo alla Vostra lettera Prot. 0016/MZ/mz/DG36/11 del 17/2/2011 con la quale ci avete chiesto di indicare la presenza di nostri sottoservizi nelle aree interessate dalla nuova sede stradale denominata SS 341 Gallaratese.

Dall'esame degli elaborati pervenuti rileviamo che nella zona interessata dall'intervento, compresa tra la rotonda in comune di Vanzaghello (km 0+000) e la bretella di Gallarate (km 8+843), non vi è presenza di impianti o linee interrate in alta tensione (132, 220, 380 kV) di competenza della scrivente società.

Vi segnaliamo inoltre di aver rilevato lungo lo stesso tratto della nuova sede stradale, le seguenti interferenze con tre elettrodotti AT in conduttori aerei di nostra competenza:

- 1) elettrodotto doppia terna a 132 kV n. 426/431 campata 18-19 in attraversamento alla prog. km 1+200
- 2) elettrodotto a 132 kV n. 089 campata 8-9 in attraversamento alla prog. km 5+450
- 3) elettrodotto a 132 kV n. 090 sostegno n. 8 sulla carreggiata alla prog. km 5+900
- 4) elettrodotto a 132 kV n. 090 campata 8-9 con il cavalcavia viabilità locale alla prog. km 6+000
- 5) elettrodotto a 132 kV n. 090 campata 11-12 in attraversamento alla prog. km 6+850 (in galleria)
- 6) elettrodotto a 132 kV n. 090 campata 11-12 in attraversamento SC via Calatafimi alla prog. km 6+900
- 7) elettrodotto a 132 kV n. 090 sostegno n. 12 in prossimità della rotonda alla prog. km 6+900
- 8) elettrodotto a 132 kV n. 090 campata 15-1DER in attraversamento della nuova strada PRG Comune di Gallarate e della nuova viabilità di servizio argine, tra Svincolo SS 336 Sud e Svincolo di Sciarè
- 9) elettrodotto a 132 kV n. 090 campata 2DER - 3DER in attraversamento alla prog. km 8+150

Tutte le caratteristiche geometriche dei suddetti elettrodotti, identificati sul luogo da cartelli monitori apposti sui sostegni, potranno essere da Voi ricavate con opportuno rilievo celerimetrico.

Vi informiamo che per effettuare le verifiche di compatibilità delle interferenze con il D.M. n. 449 del 21.3.1988 [in S.O. alla G.U. n. 79 del 5.4.1988], costituente la normativa tecnica relativa alla costruzione ed all'esercizio delle linee elettriche aeree esterne finalizzate al rispetto della distanza dei conduttori dal piano delle strade (art. 2.1.06 a), dalla distanza dei sostegni e delle relative fondazioni dal confine delle strade (art. 2.1.07 d), dalla distanza dei conduttori dalle opere accessorie quali cartelli o portali segnaletici (art. 2.1.06 g), nonché al rispetto della distanza dei conduttori dai sostegni di illuminazione (norme CEI 64-71998-07), dovrete inviarci specifici elaborati per i punti di interferenza.

Gli elaborati dovranno includere il tracciato dei nostri elettrodotti e le sezioni stradali integrate con le altezze dei nostri conduttori sul piano stradale alle temperature di rilievo.

Vi segnaliamo infine che le nostre linee elettriche sono costantemente in tensione e che anche il solo avvicinamento ai conduttori può determinare gravissimi pericoli di danno a persone o cose. In conseguenza, per i lavori che dovessero eventualmente svolgersi in vicinanza degli stessi conduttori elettrici, dovranno essere rispettate tutte le leggi e le norme vigenti in materia di prevenzione infortuni ed in particolare quanto stabilito dall'articolo 83 - comma 1 del D. Lgs 9.4.2008 n. 81 che qui di seguito si riporta:

"Non possono essere eseguiti lavori in prossimità di linee elettriche o impianti elettrici con parti attive non protette, o che per circostanze particolari si debbano ritenere non sufficientemente protette, e comunque a distanze inferiori ai limiti di cui alla tabella 1 dell'allegato IX, salvo che vengano adottate disposizioni organizzative e procedurali idonee a proteggere i lavoratori dai conseguenti rischi".

Rimaniamo a Vostra disposizione per eventuali chiarimenti.

Distinti saluti.

Unità Linee
Il Responsabile
Morelli
(N. Morelli)

/ga

Pratica elaborata da: Giancarlo Angioletti - tel. 3298074300



Anas SpA Società con Socio Unico
 Cap. Soc. € 2.269.892.000,00 - Iscr. R.E.A. 1024961 - P.IVA 02133681003 - C.F. 80208450587
 Via Monzambano, 10 - 00185 Roma - Tel. 06 44461
 Fax 06 4456224 - 06 4454956 - 06 4454948 - 06 44700852
 Pec anas@postacert.stradeanas.it

CDGT/DCP/AN

ANAS S.p.A



32008467430

Prot. CDG-0129881-P del 28/09/2012

IN.CO. S.p.A. Ingegneri Consulenti					
Data 09.10.2012					
Prot. 046/12					
AM	UA	MZ			E.p.c.
		X			

TERNA S.p.A.
 Via Galileo Galilei, 18
 20016 PERO (MI)

IN.CO. Ingegneri Consulenti S.p.A.
 Piazza Fernando De Lucia, 37
 00139 ROMA

Oggetto: Variante della SS 341 "Gallaratese. Collegamento Stradale tra Samarate ed il confine con la Provincia di Novara, tratto compreso tra l'Autostrada A8 (bretella di Gallarate) e la SS 527 in Comune di Vanzaghello. Regolarizzazione delle interferenze con impianti tecnologici

Con riferimento all'oggetto, ed ai contatti precedentemente intercorsi con l'ATI di progettazione IN.CO.-SEA, come da nota allegata, incaricata da questa Amministrazione della progettazione definitiva, si ritrasmette a codesta società copia su supporto informatico dello stralcio del progetto definitivo, contenente la risoluzione delle interferenze.

Si rappresenta che alla scrivente Società risulta indispensabile acquisire entro e non oltre 45 giorni dal ricevimento della presente:

- 1) l'approvazione del progetto di risoluzione delle interferenze sulla base del progetto stralcio allegato;
- 2) l'indicazione delle opere che saranno realizzate direttamente da codesta società;
- 3) costi, tempi, e modalità di realizzazione degli interventi.

Nelle tavole di censimento interferenze e relativi stralci di risoluzione allegate, le interferenze elettriche di gestione ENEL S.p.A. in BT ed MT e quelle riferite all'illuminazione stradale di competenza di ENEL Sole hanno ottenuto, a tempo debito, l'approvazione delle risoluzioni formulate, per cui a codesta società si chiedono i costi ed i tempi necessari alla risoluzione delle interferenze delle linee di propria gestione (linee elettriche AT).

Significando che, in assenza di risposta entro il termine indicato, questa Amministrazione opererà in modo autonomo.

Il Responsabile del Procedimento
 Ing. Domenico Cimino

Visto: Il DIRETTORE CENTRALE
 Ing. Massimo Averardi

Allegati: 1 cd



TRISPAMI/P20120003106 - 23/11/2012

RACCOMANDATA A/R

AOT-MI UPRI-Lin

Spettabile
ANAS S.p.A.
Via Monzambano, 10
Direzione Centrale Progettazione
00185 ROMA (RM)
c.a. Ing. Domenico Cimino

Oggetto: SS 341 Gallaratese. Collegamento stradale tra Samarate ed il confine con la Provincia di Novara.
Tratto compreso tra l'Autostrada A8 (bretella di Gallarate) e la SS527 in Comune di Vanzaghello.
Regolarizzazione delle interferenze con impianti tecnologici TERNA

Ci riferiamo alla Vostra comunicazione Prot. CDG-0129881-P del 28/09/2012 con la quale si richiede l'approvazione delle schede tecniche di risoluzione da Voi proposte, nonché i costi ed i tempi necessari per l'attuazione delle stesse.

Pur ribadendo quanto già espresso nella ns precedente nota TEAOTMI/P20120000620 del 06/03/2012, prendiamo atto che nonostante la ns proposta di progettazione delle risoluzioni interferenze, avete ritenuto opportuno procedere autonomamente con lo sviluppo di tali progetti. Dall'analisi degli elaborati pervenuti, relativi all'ultima revisione del progetto definitivo del collegamento stradale, Vi indichiamo l'elenco delle Linee A.T. di ns. proprietà in cui tracciato risulta interferente dalla nuova infrastruttura viaria secondo il D.M. 21/03/1988 n.449:

- 1) **"Galleria artificiale GA04" - Progressiva Km 5+457**
Linea a 132 kV T. 089 "Arnate - Busto Ovest"
Tratto tra i sostegni p. 7 e p. 9
Distanza orizzontale inferiore a quanto previsto dalle norme (15m).
- 2) **"Opera accessoria Viadotto V104" - Progressiva Km 0+139**
Linea a 132 kV T. 090 "Arnate - Cedrate - Olgiate Olona"
Tratto tra i sostegni al p.2 DER ed il p. 003DER
Distanza orizzontale inferiore a quanto previsto dalle norme (15m).
- 3) **"Opera connessa SS338 località Dogana" - Progressiva Km 0+150**
Linea a 132 kV T. 090 "Arnate - Cedrate - Olgiate Olona"
Tratto tra i sostegni al p.005 DER ed al p.007 DER.
Franco verticale inferiore a quanto previsto dalle norme (8,98m).
- 4) **"Cavalcavia delle Quercie" - Progressiva Km 6+000**
Linea a 132 kV T. 090 "Arnate - Cedrate - Olgiate Olona"
Tratto tra i sostegni al p.7 ed il p. 9
Distanza orizzontale inferiore a quanto previsto dalle norme (15m).
- 5) **"Galleria artificiale GA05" - Progressiva Km 6+915**
Linea a 132 kV T. 090 "Arnate - Cedrate - Olgiate Olona"
Tratto tra i sostegni p.11 e p.12.
Distanza orizzontale inferiore a quanto previsto dalle norme (15m).



ANAS S.p.A.
320103413106
Prot. CDG-0163814-A del 10/12/2012

Ricordiamo che per le suddette interferenze ai punti 1, 2, 4 e 5 lo stesso D.M. 21/03/1988 n.449, prevede che in particolari circostanze l'ente proprietario della strada abbia la facoltà di derogare rispetto alle distanze previste dal decreto stesso.

Tale deroga deve essere esplicitata in forma scritta prima del collaudo della nuova infrastruttura stradale.

Evidenziamo inoltre che per ciò che riguarda l'interferenza al punto 5, riscontriamo che la soluzione tecnica proposta non rispetta il valore di induzione magnetica al suolo quale obiettivo di qualità contenuto nel D.P.C.M 8 Luglio 2003 rendendola incompatibile con gli edifici civili presenti in zona.

Per quanto riguarda invece la quantificazione economica di dettaglio, ribadiamo che ciò potrà avvenire a valle della progettazione esecutiva delle opere, che siamo disponibili ad eseguire a fronte di Vs formale richiesta ed i cui costi saranno a Vs carico, fermo restando che eventuali ritardi o modifiche di progetto non imputabili a TERNA comporteranno la ridefinizione dei tempi e dei costi di risoluzione delle interferenze stesse.

Vi precisiamo che la realizzazione delle opere di cui sopra, coinvolgendo impianti di primaria importanza per la rete di trasmissione e distribuzione nazionale, potrà avvenire in tempi e modi compatibili con un esercizio in sicurezza della rete ad alta ed altissima tensione.

Ribadiamo infine la necessità, che nell'approvare il progetto definitivo dell'opera, si approvino anche le varianti di tutti gli elettrodotti di nostra proprietà e conseguentemente si autorizzi TERNA alla costruzione ed esercizio delle stesse, con dichiarazione di pubblica utilità, di urgenza, indifferibilità e di inamovibilità prevedendo nel particellare di esproprio anche le aree occupate dalle varianti che ci dovranno essere messe a disposizione a Vs cura e spese prima dell'inizio dei lavori.

Restando a disposizione per ulteriori chiarimenti, Vi inviamo i nostri migliori saluti.



Unità Progettazione Realizzazione Impianti
Il Responsabile
(P. ZANNI)

Copia: ULIN
/fpe

Referente della pratica: Francesco Pedrinazzi tel. 02 23214582



Terna
Rete Italia

T E R N A G R O U P

Direzione
Mantenimento Impianti

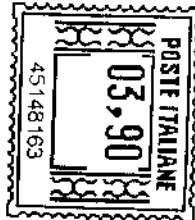

R



L3

13513071215-7

RACCOMANDATA A.R.



Area Operativa Trasmissione di Milano
Via Galileo Galilei, 18 - 20016 Pero (Milano) - Italia

AOANO.AD

Anticipato in mail: p.fabbro@stradeanas.it

Milano: li

Si prega di citare nella risposta il

Prof. N.13336 - P del 28/03/2012

Spett.le

ANAS S.p.A



Prot. CDG-0050458-A del 12/04/2012

ANAS S.p.A.
DIREZIONE CENTRALE PROGETTAZIONE
c.a. Ing. P.Fabbro
Via Monzambano, 10
00185 ROMA

Oggetto: DG 36/08 – Progettazione definitiva per l'appalto integrato relativo al collegamento stradale tra Samarate ed il confine con la provincia di Novara, tratto compreso tra l'autostrada A8 (bretella di Gallarate) e la S.S. 527 in comune di Vanzaghello lungo la S.S. 341. Preventivo definitivo spostamento impianti T.I. interferenti con il Vostro progetto.

In riferimento alla Vostra richiesta del 02/12/2011 Vs. prot. CDG-0160493-P pari oggetto, Vi comunichiamo che sono state analizzate tutte le interferenze tra gli impianti di Telecom Italia e la costruendo infrastruttura.

A seguito dei sopralluoghi eseguiti, sulla base del Vostro progetto, Vi inviamo in allegato una tabella di risoluzione interferenze con il dettaglio dei costi e i tempi di risoluzione per singola interferenza.

Dagli importi indicati sono esclusi gli oneri derivanti dalla necessità di ottenere gli asserventi delle aree necessarie al posizionamento degli impianti qualora le risoluzioni concordate non permettono il loro posizionamento in aree demaniali.

L'esecuzione dei lavori, subordinata alla Vostra accettazione, avverrà, per ogni intervento con i tempi previsti nelle tabelle allegate e subordinato al pagamento delle singole fatture d'acconto pari al 50% del preventivo stesso.

Tali importi saranno assoggettati all'aliquota IVA del 21%, secondo le vigenti disposizioni di legge in materia; il presente preventivo ha validità 90 giorni, trascorsi i quali sarà necessario richiederne una rivalutazione.

Precisiamo che eventuali modifiche apportate al progetto iniziale, che dovessero rendersi necessarie durante l'esecuzione dei lavori a seguito di validi ed inderogabili motivi (mancati permessi enti o privati, ostacoli di vario genere o condizionamenti non rilevabili nel corso della stesura dei progetti) potrebbero comportare una revisione del preventivo iniziale e successivamente il conguaglio rispetto ai versamenti già effettuati nonché variazioni ai tempi realizzativi previsti.

Per ogni necessità o chiarimento tecnico potrete contattarci ai numeri di seguito indicati 02-6217051 335-7290812 (Monica Bronzi).

Inviando distinti saluti e restiamo in attesa di Vostre comunicazioni anticipabili in fax al numero 02-6218164.


FIRMA
per accettazioneTelecom Italia S.p.A.;
Enrico Porta

All.: N. 4-Tabella Costi/Tempi risoluzione interferenze


INTERFERENZE TELECOM CON NUOVA SS 341 "GALLARATESE"								
N° prog	N° Interferenza	Comune	INDIRIZZO	PPM		Totale Preventivo	GIORNI	
1	6	VANZAGHELLO-LONATE POZZOLO	Via Magenta V.le S. Pellico provvisorio	SP0258696	12 attraversamenti sotterranei interferiscono con galleria artificiale SS 341. Palifica a bordo strada interferente con allargamento SS 341 E NUOVO SVINCOLO "4 Strade"	4.868,00	60	
1	6	VANZAGHELLO-LONATE POZZOLO	Via Magenta V.le S. Pellico definitivo	SP0280244	12 attraversamenti sotterranei interferiscono con galleria artificiale SS 341. Palifica a bordo strada interferente con allargamento SS 341 E NUOVO SVINCOLO "4 Strade"	68.413,00	60	✓
2	6 - 6A - 13	VANZAGHELLO-LONATE POZZOLO	Svincolo 4 Strade C.so Europa provvisorio	SP0258724	Cavi rame RETE SECONDARIA + CAVI GIUNZIONE LONATE-MAGNAGO interferenti con realizzazione nuovo svincolo "4 Strade" e nuova SS 341 - 1 attraversamento sotterraneo interferente con galleria artificiale SS 341	10.100,00	60	
2	6 - 6A - 13	VANZAGHELLO-LONATE POZZOLO	Svincolo 4 Strade C.so Europa definitivo	SP0280248	Cavi rame RETE SECONDARIA + CAVI GIUNZIONE LONATE-MAGNAGO interferenti con realizzazione nuovo svincolo "4 Strade" e nuova SS 341 - 1 attraversamento sotterraneo interferente con galleria artificiale SS 341	42.437,00	60	✓
3	24	SAMARATE	Via Monteberico provvisorio	SP0258733	Cavi sotterranei rame interferenti con demolizione svincolo e realizzazione nuovo sottovia. PREDISPOSIZIONE INFRASTRUTTURE.	11.556,00	60	
3	24	SAMARATE	Via Monteberico definitivo	SP0280250	Cavi sotterranei rame interferenti con demolizione svincolo e realizzazione nuovo sottovia. PREDISPOSIZIONE INFRASTRUTTURE.	18.618,00	60	✓
4	33 - 34	SAMARATE	Via Milano > Via Torino provvisorio	SP0258735	Cavi rame sotterranei + FO interferenti con Nuovo Cavalcavia Via Milano + SS 341	16.672,00	60	
4	33 - 34	SAMARATE	Via Milano > Via Torino definitivo	SP0280254	Cavi rame sotterranei + FO interferenti con Nuovo Cavalcavia Via Milano + SS 341	15.889,00	60	✓
5	27	SAMARATE	Via Diaz - Via Oilearo	SP0280256	Cavo sotterraneo e palifica con cavo e cavetti	14.915,00	60	✓
6	41	SAMARATE	Via Montenero provvisorio	SP0258737	Palifica con cavetti interferente con galleria artificiale.	2.235,00	60	
6	41	SAMARATE	Via Montenero definitivo	SP0280265	Palifica con cavetti interferente con galleria artificiale.	352,00	60	✓
7	55 - 56	GALLARATE	Via Delle Querce provvisorio	SP0258740	Palifica con cavetti interferente con variante Via Delle Querce e SS 341+ Cavo Inter. Sotter. interferente in attraversamento a SS 341.	6.137,00	60	
7	55 - 56	GALLARATE	Via Delle Querce definitivo	SP0280267	Palifica con cavetti interferente con variante Via Delle Querce e SS 341+ Cavo Inter. Sotter. interferente in attraversamento a SS 341.	13.009,00	60	✓
8	59	GALLARATE	Rotatoria Via Calatafimi - Via Calatafimi, 46 - Via Milano, 144 provvisorio	SP0258745	Cavi rame RETE SECONDARIA MA09 a lato sistemazione rotatoria Via Calatafimi. Via Calatafimi, 46 palifica 30 cp. Via Milano, 144 palifica in cavetto	16.113,00	60	
8	59	GALLARATE	Rotatoria Via Calatafimi - Via Calatafimi, 46 - Via Milano, 144 definitivo	SP0280275	Cavi rame RETE SECONDARIA MA09 a lato sistemazione rotatoria Via Calatafimi. Via Calatafimi, 46 palifica 30 cp. Via Milano, 144 palifica in cavetto	23.281,00	60	✓
11	74 - 75	GALLARATE	Via Milano provvisorio	SP0258758	Cavo rame sotterraneo RETE SECONDARIA MA09 + cavo FO BUSTO A. - GALLARATE INTERFERENTE IN ATTRAVERSAMENTO SS 341	20.946,00	60	
11	74 - 75	GALLARATE	Via Milano definitivo	SP0280279	Cavo rame sotterraneo RETE SECONDARIA MA09 + cavo FO BUSTO A. - GALLARATE INTERFERENTE IN ATTRAVERSAMENTO SS 341	20.946,00	60	✓
12	79	CASSANO MAGNAGO	Via Cadorna civ. 101 provvisorio	SP0258762	Palifica con cavo a 30cp interferente in attraversamento a SS 341+ palifica con cavetti sempre interferente in attraversamento a SS341 in altra direzione	12.640,00	60	
12	79	CASSANO MAGNAGO	Via Cadorna civ. 101 definitivo	SP0280282	Palifica con cavo a 30cp interferente in attraversamento a SS 341+ palifica con cavetti sempre interferente in attraversamento a SS341 in altra direzione	19.217,00	60	✓
13	79A	CASSANO MAGNAGO	Via Carabelli	SP0258841	Tubazione che serve capannoni industriali in parallelismo con l'allargamento dello svincolo autostrada A8.	26.829,00	60	✓
14		BUSTO ARSIZIO	LOCALITA' DOGANA	SP0280287	Cavo rame sotterraneo	24.686,00	60	



POSTA PRIORITARIA
Priority Mail



POSTE ITALIANE
€ 000.60
1230499
PB1D30





Anas SpA Società con Socio Unico
 Cap. Soc. € 2.269.892.000,00 – Iscr. R.E.A. 1024951 – P.IVA 02133681003 – C.F. 80208450587
 Via Monzambano, 10 – 00185 Roma – Tel. 06 44461
 Fax 06 4456224 – 06 4454956 – 06 4454948 – 06 44700852
 Pec anas@postacert.stradeanas.it

CDGT/DCP/AN

ANAS S.p.A



Prot. CDG-0129891-P del 28/09/2012

IN.CO. S.p.A. Ingegneri Consulenti					
Data 04.10.2012					
N. Prot. 073/12					
AM	UA	ME			
		X			

Metroweb S.p.A
 Viale Certosa n. 2
 20155 Milano

E.p.c. IN.CO. Ingegneri Consulenti S.p.A.
 Piazza Fernando De Lucia,37
 00139-ROMA

Oggetto: Variante della SS 341 "Gallaratese. Collegamento Stradale tra Samarate ed il confine con la Provincia di Novara, tratto compreso tra l'Autostrada A8 (bretella di Gallarate) e la SS 527 in Comune di Vanzaghelo. Regolarizzazione delle interferenze con impianti tecnologici

Con riferimento all'oggetto, ed ai contatti precedentemente intercorsi con l'ATI di progettazione IN.CO.-SEA, come da nota allegata, incaricata da questa Amministrazione della progettazione definitiva, si ritrasmette a codesta società copia su supporto informatico dello stralcio del progetto definitivo, contenente la risoluzione delle interferenze.

Si rappresenta che alla scrivente Società risulta indispensabile acquisire entro e non oltre 45 giorni dal ricevimento della presente:

- 1) l'approvazione del progetto di risoluzione delle interferenze sulla base del progetto stralcio allegato;
- 2) l'indicazione delle opere che saranno realizzate direttamente da codesta società;
- 3) costi, tempi, e modalità di realizzazione degli interventi.

Nella tavola di censimento interferenze e relativo stralcio di risoluzione allegate, l'interferenza di vostra competenza è rappresentata dalla n. 65 mentre la linea indicata con la n. 60 non rientra tra quelle interferenti. Significando che, in assenza di risposta entro il termine indicato, codesta Amministrazione opererà in modo autonomo.

Il Responsabile del Procedimento
 Ing. Domenico Cimino

Domenico Cimino

Visto: Il DIRETTORE CENTRALE
 Ing. Massimo Averardi

Massimo Averardi

Allegati: 1 cd





snam rete gas

Distretto Nord
Centro di Castellanza
Via Jucker, 24
21053 Castellanza (VA)
Tel. +39 0331 480641
Fax: 0331 500030

Spett.le
ATI
Ingegneri Consulenti
Sea Consulting S.R.L.
Via B.- Croce, 23
87100 Cosenza

c.a. Ing. Malatucca

e p.c.

Spett.le
ANAS S.P.A.
Condirezione Generale Tecnica
Direzione Generale Progettazione
Unità Coordinamento Nord
Via Monzambano, 10
00185 Roma

c.a. Ing. D. Cimino

Prot. DI.NORD-CAS-CRE 234/11
Castellanza, 10/03/2011

OGGETTO: "DG 36/08 – Progettazione definitiva per l'appalto integrato relativo al collegamento stradale tra Samarate ed il confine con la Provincia di Novara, Tratto compreso tra l'autostrada A8 (bretella di Gallarate) e la SS 527 in Comune di Vanzaghello lungo la SS 341 Interferenze con metanodotti in esercizio Snam Rete Gas S.p.A.

In riscontro alla Vs. lettera Prot. 0013/MZ/mz/DG36/11 del 15/02/2011, Vi restituiamo le planimetrie del Vs. progetto riportanti le posizioni dei ns. metanodotti interferiti dalla futura viabilità indicata in oggetto.

Restiamo in attesa di ricevere i dettagli progettuali della viabilità nei punti in cui interferisce i ns. metanodotti.

Lo scrivente ufficio Snam Rete Gas – Centro di Castellanza, Via C. Jucker, 24 – 21053 Castellanza – Tel. 0331/502056 rimane a disposizione per eventuali chiarimenti e per concordare eventuali sopralluoghi in campo.

Distinti saluti.

Snam

Rete Gas

Distretto Nord

Il Capo Centro di Castellanza

(p.i. M. CRESPI)

snam rete gas spa

Sede Legale: S. Donato Milanese (MI), P.zza S.Barbara 7
Capitale sociale Euro 3.570.978.994,00 i.v.
Codice Fiscale e numero di iscrizione al Registro Imprese
di Milano n. 13271390158 - R.E.A. Milano n. 1633443



SNAM RETE GAS

ANAS S.p.A



Prot. CDG-0034685-A del 14/03/2012

San Donato Milanese, 27 FEB 2012

NORD/DAL/CAS/12/ 32 /cac

RACCOMANDATA AR

On.le

Ministero delle Infrastrutture e dei
Trasporti

Struttura Tecnica di Missione

M_INF-Gabinetto

via Nomentana, 2

00161 Roma

e p.c.

Spett.le

ANAS S.p.A.

Direzione Centrale Progettazione

Via Monzambano, 10

00185 ROMA (RM)

**OGGETTO: Decreto Legislativo n. 163/2006 e s.m.i. - "SS341 Gallaratese. Collegamento stradale tra Samarate ed il confine con la Provincia di Novara. Tratto compreso tra l'Autostrada A8 (bretella di Gallarate) e la SS 527 in Comune di Vanzaghello". Progetto definitivo. (Infrastruttura Strategica di interesse Nazionale secondo l'art. 1 della Legge 21 dicembre 2001, N. 443 - Legge Obiettivo).
Convocazione Conferenza di Servizi.
Interferenza con impianti Snam Rete Gas.**

Con riferimento alla convocazione della Conferenza di Servizi, Vs. prot. 0004948 del 03/02/2012, riguardante le opere in oggetto, con la presente Vi comunichiamo che Snam Rete Gas - in qualità di soggetto proprietario e gestore dei servizi interferenti (metanodotti ed opere accessorie) dalle realizzande opere, non potrà essere presente alla riunione indetta per il giorno 28/02/2012.

Tuttavia, al fine di agevolare l'esito della citata Conferenza, Vi comunichiamo quanto segue.

In riferimento agli elaborati progettuali definitivi inviatici da ANAS S.p.A. con nota prot. CDG-0160493-P del 02/12/2011, confermiamo che le opere stradali interferiscono con ns. metanodotti.

Distretto Nord
Via Zavattini Cesare, 3
20097 S. Donato Milanese (MI)
Tel. centralino +39 0251872611
Fax: 02 51872601
www.snamretegas.it

Snam Rete Gas S.p.A.
Sede Legale: S. Donato Milanese (MI), P.zza S.Barbara 7
Capitale sociale Euro 1.200.000.000,00 i.v.
Codice Fiscale e numero di iscrizione al Registro Imprese di Milano n.
10238291008 - R.E.A. Milano n. 1964271
Partita IVA 10238291008
Società soggetta all'attività di direzione e coordinamento di Snam S.p.A.
Società con unico socio



SNAM RETE GAS

Vi evidenziamo che i ns. impianti, in pressione ed esercizio, sono destinati ad attività di trasporto del gas naturale dichiarata - ai sensi del D.Lgs. 23 maggio 2000 N. 164 "attività di interesse pubblico" - disciplinate dalle vigenti norme di sicurezza del DECRETO 24.11.84 del Ministero degli Interni "Norme di sicurezza antincendio per il trasporto, la distribuzione, l'accumulo e l'utilizzazione del gas naturale con densità non superiore a 0,8" e del DECRETO 17.04.08 del Ministero dello Sviluppo Economico "Regola tecnica per la progettazione, costruzione, collaudo, esercizio e sorveglianza delle opere e degli impianti di trasporto di gas naturale con densità non superiore a 0,8" nonché in accordo alle normative tecniche italiane ed internazionali.

Nei citati Decreti Ministeriali sono stabilite, tra l'altro, le distanze di sicurezza, le norme e le condizioni che regolano la coesistenza dei metanodotti con altre infrastrutture o fabbricati.

Nello specifico segnaliamo che i terreni su cui sono posati i nostri impianti sono gravati da regolari servitù di metanodotto con atti notarili registrati e trascritti i quali prevedono, nel rispetto delle citate norme, tra l'altro, l'obbligo di mantenere nuove opere di qualsiasi genere e natura ad una distanza minima dall'asse dei metanodotti che varia in funzione della pressione di esercizio e del diametro delle condotte ed a lasciare a terreno agrario la fascia asservita.

Per risolvere l'interferenza si renderà necessario definitivamente provvedere a ns. cura, ma a tutte spese del Soggetto Proponente, alla realizzazione di opere di spostamento/adequamento dei ns. impianti, come da ns. progettazione definitiva allegata.

All'interno dei predetti elaborati, sono state da noi evidenziate e distinte le aree necessarie in via temporanea (per occupazione) ed in via permanente (per servitù/espropri) alla realizzazione delle ns. opere, così da consentirVi di apporre il necessario Vincolo Preordinato all'Esproprio/Asservimento e successivamente di emettere/ottenere a favore di Snam Rete Gas gli idonei titoli.

Rimane inteso che l'approvazione del progetto definitivo da parte del CIPE - ai sensi dell'art. 166 del D.Lgs 163/2006 - sostituirà "...ogni altra autorizzazione, approvazione e parere comunque denominato..." (anche ai fini urbanistici ed edilizi) e consentirà quindi anche la realizzazione della ns. opere di adeguamento.

Sulla scorta dei predetti elaborati, gli oneri ad oggi individuati per la risoluzione delle interferenze ammontano complessivamente, in via estimativa ed indicativa, a € 5.675.000,00 (cinquemilioneiseicentosettantacinquemila/00) più IVA nella misura dovuta.

Resta salvo il diritto di Snam Rete Gas al rimborso di tutti gli oneri dalla stessa effettivamente sostenuti, qualora nel corso dei lavori di realizzazione degli impianti dovessero rendersi necessari ulteriori modifiche o interventi, non previsti in sede di preventivo definitivo



SNAM RETE GAS

Il tempo occorrente per la risoluzione di tutte le interferenze è stimabile in 30 mesi, a decorrere dalla data ultima tra quella:

- di consegna a SNAM RETE GAS del progetto definitivo della infrastruttura approvato dal CIPE, trasmesso dal Soggetto Proponente o dal Soggetto Aggiudicatore;
- del pagamento anticipato a SNAM RETE GAS - da parte del Soggetto Proponente o dal Soggetto Aggiudicatore degli oneri per la risoluzione delle interferenze.

Resta inteso che sarà onere e cura del Soggetto Proponente o del Soggetto Aggiudicatore mettere a disposizione di Snam Rete Gas, con idoneo titolo, le aree necessarie alla realizzazione delle proprie opere, con anticipo adeguato alle caratteristiche della loro cantierizzazione; in difetto, Snam Rete Gas resterà mallevata e sollevata da ogni responsabilità nei confronti del Soggetto Proponente o del Soggetto Aggiudicatore e/o di terzi.

E' opportuno segnalare che, per poter garantire la trasportabilità del gas senza soluzione di continuità nelle reti interferite, la messa in esercizio dei tratti di condotta oggetto di spostamento sarà necessariamente vincolata a specifici periodi stagionali.

Vi ribadiamo che, poiché le preesistenti condotte trasportanti gas sono in pressione ed esercizio, ai fini della sicurezza in prossimità della fascia asservita dei nostri gasdotti nessun lavoro potrà essere intrapreso da chiunque, senza nostra preventiva autorizzazione.

Per ottemperare all'obbligo di una gestione in sicurezza del superamento delle interferenze e al fine di ottenere un efficace coordinamento operativo in merito, risulta necessaria la stipula di apposita e specifica Convenzione con il Soggetto Proponente, che regoli i reciproci impegni, rapporti, responsabilità e che preveda, tra l'altro:

- a. il riconoscimento della preesistenza degli impianti Snam Rete Gas interferiti dalla realizzazione delle opere stradali e che, pertanto, non si darà luogo, in futuro, a richieste di pagamento a qualsiasi titolo (cauzioni, fidejussioni, canoni, una tantum etc.);
- b. la preventiva autorizzazione, qualora - successivamente alla realizzazione delle opere interferenti - Snam Rete Gas ritenga, in futuro, di dover modificare o sostituire alcuni tratti delle condotte interferite, ad effettuare a propria cura e spese le modifiche e/o varianti, previ accordi con il Soggetto Gestore dell'opera interferente e senza dover versare alcuna cauzione e/o canone;
- c. la previsione, qualora in futuro Snam Rete Gas dovesse intervenire sulle proprie opere a seguito di eventuali modifiche delle infrastrutture interferenti, che gli interventi di adeguamento




SNAM RETE GAS

degli impianti Snam Rete Gas saranno eseguiti a cura di Snam Rete Gas stessa ma a tutte spese del Soggetto Gestore dell'infrastruttura interferente.

In relazione a quanto sopra esposto, si segnala che l'unità Snam Rete Gas / DISTRETTO NORD (Via C.Zavattini n. 3 - S.Donato M.se) - territorialmente preposta all'esercizio degli impianti interferenti con le opere in questione, resta a disposizione per qualsiasi chiarimento ed ogni necessario preventivo coordinamento.

Distinti saluti.

 SNAM RETE GAS
Operations
Il Direttore Generale
Ing. Luca Schieppati

Luca Schieppati

ly

All.: 1 copia disegni n.:

PG-VPE-001
PG-VPE-002
PG-VPE-003
PG-VPE-004
PG-VPE-005
PG-VPE-006

d



Anas SpA Società con Socio Unico
Cap. Soc. € 2.269.892.000,00 – Iscr. R.E.A. 1024951 – P.IVA 02133681003 – C.F. 80208450587
Via Monzambano, 10 – 00185 Roma – Tel. 06 44461
Fax 06 4456224 – 06 4454956 – 06 4454948 – 06 44700852
Pec anas@postacert.stradeanas.it

CDGT/DCP/AN

ANAS S.p.A



Prot. CDG-0146367-P del 06/11/2012

IN.CO. S.p.A. Ingegneri Consulenti	
Data	08.11.2012
N. Prot.	093/12
UA	117
117	X

Rete GAS SNAM S.p.A.
c.a. signor CRESPI Marino (responsabile)
Via C. Jucker, 24
21053 Castellana (VA)

E.p.c. IN.CO. Ingegneri Consulenti S.p.A.
Piazza Fernando De Lucia, 37
00139 ROMA

Oggetto: Variante della SS 341 "Gallaratese. Collegamento Stradale tra Samarate ed il confine con la Provincia di Novara, tratto compreso tra l'Autostrada A8 (bretella di Gallarate) e la SS 527 in Comune di Vanzaghello.
Regolarizzazione delle interferenze con impianti tecnologici

Con riferimento all'oggetto, ed ai contatti precedentemente intercorsi con l'ATI di progettazione IN.CO.-SEA, come da nota allegata, incaricata da questa Amministrazione della progettazione definitiva, si ritrasmette a codesta società copia su supporto informatico dello stralcio del progetto definitivo, contenente la risoluzione delle interferenze.

Si rappresenta che alla scrivente Società risulta indispensabile acquisire entro e non oltre 45 giorni dal ricevimento della presente:

- 1) l'approvazione del progetto di risoluzione delle interferenze sulla base del progetto stralcio allegato;
- 2) l'indicazione delle opere che saranno realizzate direttamente da codesta società;
- 3) costi, tempi, e modalità di realizzazione degli interventi.

Nello specifico quanto sopra è riferito alle reti gas di gestione di codesta società anche se nelle tavole di censimento delle interferenze e relativi stralci di risoluzione possono essere contenute altre reti di gestori diversi da non tenerne conto, per cui l'analisi sarà rivolta alle reti indicate ai n. 2, 2C, 2D, 2E, 2F e 2G.

Significando che, in assenza di risposta entro il termine indicato, codesta Amministrazione opererà in modo autonomo.

IL CONDIRETTORE GENERALE

Ing. Gavino Coratza






Anas SpA Società con Socio Unico
 Cap. Soc. € 2.269.892.000,00 – Iscr. R.E.A. 1024951 – P.IVA 02133681003 – C.F. 80208450587
 Via Monzambano, 10 – 00185 Roma – Tel. 06 44461
 Fax 06 4456224 – 06 4454956 – 06 4454948 – 06 44700852
 Pec anas@postacert.stradeanas.it

CDGT/DCP/AN

ANAS S.p.A



Prot. CDG-0129876-P del 28/09/2012

IN.CO. S.p.A. Ingegneri Consulenti					
Data 06.10.2012					
N. Prot. 082/12					
AM	UA	MZ			
		X			

AMSC S.p.A.
 Via Aleardi, 70
 21013 Gallarate (VA)
 c.a. geom. Riccardo Cibin

E.p.c. IN.CO. Ingegneri Consulenti S.p.A.
 Piazza Fernando De Lucia,37
 00139 ROMA

Oggetto: Variante della SS 341 "Gallaratese. Collegamento Stradale tra Samarate ed il confine con la Provincia di Novara, tratto compreso tra l'Autostrada A8 (bretella di Gallarate) e la SS 527 in Comune di Vanzaghello. Regolarizzazione delle interferenze con impianti tecnologici

Con riferimento all'oggetto, ed ai contatti precedentemente intercorsi con l'ATI di progettazione IN.CO.-SEA, come da nota allegata, incaricata da questa Amministrazione della progettazione definitiva, si ritrasmette a codesta società copia su supporto informatico dello stralcio del progetto definitivo, contenente la risoluzione delle interferenze.

Si rappresenta che alla scrivente Società risulta indispensabile acquisire entro e non oltre 45 giorni dal ricevimento della presente:

- 1) l'approvazione del progetto di risoluzione delle interferenze sulla base del progetto stralcio allegato;
- 2) l'indicazione delle opere che saranno realizzate direttamente da codesta società;
- 3) costi, tempi, e modalità di realizzazione degli interventi.

Nello specifico quanto sopra è riferito alle reti gas e reti acquedotto di gestione di codesta società anche se nelle tavole di censimento delle interferenze e relativi stralci di risoluzione delle stesse possono essere contenute altre reti di gestori diversi da non tenerne conto, per cui l'analisi sarà rivolta alle seguenti reti censite nelle planimetrie ai numeri:

- n. 46, 47, 52, 53 e 63 per quanto concerne le reti gas in bassa e media pressione;
- n. 48, 57, 62, 69, 70, 72 e 80 per quanto concerne gli acquedotti.

Significando che, in assenza di risposta entro il termine indicato, codesta Amministrazione opererà in modo autonomo.

Il Responsabile del Procedimento
 Ing. Domenico Cimino

Visto: Il DIRETTORE CENTRALE
 Ing. Massimo Averardi

Allegati: 1 cd





IN.CO. S.p.A. Ingegneri Consulenti				
Data 29.10.2012				
N. Prot. 090/12				
AM	UA	MZ		
		8		

AMSC spa
Gallarate



Prot. N. 9143/12
del 16/10/2012

Spett.le
ANAS S.p.A.
CONDIREZIONE GENERALE TECNICA
Direzione Centrale Progettazione
Unità Coordinamento Nord
Via Monzambano, 10
00185 - ROMA

c.a. ing. Domenico Cimino

P.C. Spett.le
IN.CO. Ingegneri Consulenti S.p.A.
Piazza Fernando De Lucia, 37
00139 - ROMA

P.C. Spett.le
Comune di Gallarate
Via Verdi n.2
21013 - GALLARATE

Alla c.a. Ing. Arcangelo Altieri

Raccomandata r.r.

Oggetto: Variante della S.S. 341 "Gallaratese". Collegamento stradale tra Samarate ed il confine con la provincia di Novara, tratto compreso tra l'autostrada A8 (bretella di Gallarate) e la S.S. 527 in comune di Vanzaghello.
Regolarizzazione delle interferenze con impianti tecnologici.

Con riferimento all'oggetto ed in particolare alla Vs. comunicazione prot. n° CDG-0129876-P del 28/09/2012, la scrivente Azienda intende evidenziare e sottolineare alcuni aspetti, riguardanti la segnalazione ed individuazione dei sottoservizi ricadenti nelle aree interessate dall'ingombro della nuova sede stradale indicata in oggetto, che evidentemente non sono stati chiariti sufficientemente nei precedenti contatti intercorsi.

Le interferenze prese in considerazione sono quelle riportate e censite nelle planimetriche inviateci ai n° 46-47-52-53 e 63 per quanto concerne le reti gas in bassa e media pressione ed ai n° 48,57,62,69,70,72 e 80 per quanto concerne le reti dell'acquedotto.

a) Via Sardegna nel Comune di Gallarate. Sottoservizi n° 46-47 (condotte gas) e n° 48 (condotte acqua).

La soluzione progettuale riguardante la realizzazione dello svincolo compreso tra il Km. 6+056 della S.S. 336 e la via Alcardi nel territorio del Comune di Gallarate (vedere tavole n° 4/6 e 5/6 del progetto definitivo), non è realizzabile in quanto lo stesso, come per altro già anticipato con fax in data 4/4/2011 che si allega in copia, insiste su parte della ns. sede aziendale dove sono ubicati i seguenti impianti:

- cabina ENEL di consegna energia elettrica.
- tubazione per la fornitura del gas da parte della SNAM.
- tubazioni di trasporto e distribuzione gas da parte di A.M.S.C.
- parco tubi aziendale.
- impianto di depurazione aziendale.

AMSC S.p.A. Azienda Multiservizi Comunali

Via Auardi, 70 - 21013 Gallarate (Va) - Tel. 0331/707700 ca. - Fax 0331/794353
CF - P.Iva - N. Iscriz. 02270540129 - R.F.A. Va243372 - Capitale Sociale 3.300.000 Euro

www.amsc.it info@amsc.it

- centro di raccolta e travaso rifiuti aziendale.

Come facilmente intuibile le interferenze riscontrate non riguardano le sole tubazioni del gas e dell'acqua, come da Voi prospettato nelle scheda n° 12 - sottoservizio n° 46 (condotta gas a bassa pressione), nella scheda n° 12 - sottoservizio n° 47 (condotta gas a bassa pressione) e nella scheda n° 7 - sottoservizio n° 48 (condotta acqua), ma riguardano l'eventuale spostamento e ricollocazione in aree adiacenti di tutti gli impianti sopra citati.

Si fa presente oltre tutto che il rifacimento e lo spostamento dell'impianto di depurazione comporterebbe altresì la modifica di tutti i collegamenti interni all'area A.M.S.C. e dell'allacciamento alla fognatura comunale.

Ultima, ma sicuramente più importante considerazione, è la non disponibilità di aree alternative per il rifacimento dei suddetti impianti e soprattutto, per la tipologia dei servizi riservati alla cittadinanza gallaratese, l'assoluta impossibilità alla loro dismissione.

b) Via delle Querce nel Comune di Gallarate. Sottoservizi n° 52-53 (condotte gas) e n° 57 (condotte acqua).

La risoluzione delle interferenze riscontrate e da Voi prospettate nella scheda n° 13 - sottoservizio n° 53 (condotta gas a bassa pressione) e nella scheda n° 8 - sottoservizio n° 57 (condotta acqua) sembra adeguata alla situazione di fatto esistente.

Per quanto riguarda la risoluzione dell'interferenza riscontrata e da Voi prospettata nella scheda n° 13 - sottoservizio n° 52 (condotta gas a media pressione) non ci risulta nell'area interessata l'esistenza di alcuna tubazione; pertanto il previsto spostamento della suddetta tubazione non dovrà essere considerato.

c) Via Calatafimi nel Comune di Gallarate. Sottoservizi n° 63 (condotte gas) e n° 62 (condotte acqua).

La risoluzione delle interferenze riscontrate e da Voi prospettate nella scheda n° 14 - sottoservizio n° 63 (condotta gas a bassa pressione) e nella scheda n° 9 - sottoservizio n° 62 (condotta acqua) sembra adeguata alla situazione di fatto esistente.

d) Traversa di Corso Sempione al Km. 7+200 nel Comune di Gallarate. Sottoservizio n° 69 (condotte acqua).

La risoluzione della interferenza riscontrata e da Voi prospettata nella scheda n° 10 - sottoservizio n° 69 (condotta acqua) sembra adeguata alla situazione di fatto esistente.

e) Corso Sempione al Km. 7+300 nel Comune di Gallarate. Sottoservizi n° 70 e n° 72 (condotte acqua).

La risoluzione dell'interferenza riscontrata e da Voi prospettata nella scheda n° 11 - sottoservizio n° 72 (condotta acqua) sembra adeguata alla situazione di fatto esistente.

Per quanto riguarda la risoluzione dell'interferenza riscontrata e da Voi prospettata nella scheda n° 11 - sottoservizio n° 70 (condotta acqua in eternit) non ci risulta nell'area interessata l'esistenza di alcuna tubazione (trattasi molto probabilmente di tubazione ormai dismessa); pertanto il previsto spostamento della suddetta tubazione non dovrà essere considerato.

f) Via Cadorna nel Comune di Cassano Magnano, Sottoservizio n° 80 (condotte acqua)

La risoluzione dell'interferenza riscontrata e da Voi prospettata nella scheda n° 12 - sottoservizio n° 80 (condotte acqua), che prevede lo spostamento di n° 3 tubazioni dell'acquedotto, non sembra adeguata alla situazione di fatto, in quanto nell'area interessata risulta la presenza di un solo tubo di piccolo diametro che viene utilizzato esclusivamente per la fornitura di acqua potabile al gruppo di abitazioni presenti in zona; pertanto il previsto spostamento delle suddette n° 3 tubazioni non dovrà essere considerato, ma l'intervento dovrà essere limitato allo spostamento dell'unica condotta di piccolo diametro presente in zona.

Non si esclude il fatto che l'Ufficio Tecnico del Comune di Cassano Magnano possa avere previsto la posa di n° 3 tubazioni per un eventuale futuro potenziamento della rete dell'acquedotto e pertanto si ritiene opportuno, per la risoluzione della presente interferenza, richiedere eventuali chiarimenti presso l'Ufficio Tecnico del Comune sopra indicato.

Alla luce di quanto sopra esposto, principalmente al paragrafo a), risulta evidente che il progetto definitivo trasmessoci, presenta svariate criticità, alcune delle quali particolarmente rilevanti; riteniamo pertanto necessario fissare al più presto un incontro in loco per definire e concordare congiuntamente le necessarie varianti da apportare al progetto.

Dopo la definizione concordata di quanto sopra, provvederemo ad indicarvi le opere che la ns. società intenderà realizzare direttamente, nonché i relativi costi, tempi e modalità di realizzazione.

Distinti saluti.

Il Direttore Generale
(Filippo Agazzi)

All.ti: mail del 4/4/2011.

UT/gg/Anas variante SS 341

AMSC S.p.A. Azienda Multiservizi Comunali

Via Auardi, 70 - 21103 Gallarate (Vb) - Tel. 0331/707700 r.a. - Fax 0331/794353
CI - P.Iva. N. Iscr. 02279540120 REA Vb243372 Capitale Sociale 3.360.000 Euro

www.amsclt info@amsclt



IN.CO. S.p.A. Ingegneri Consulenti			
Data 23-04-2013			
N. Prot. 037/13			
AM	UA	MZ	
		✓	

AMSC spa
Gallarate



Prot. N. 3595/13
del 12/04/2013

Spett.le
ANAS S.p.A.
CONDIREZIONE GENERALE TECNICA
Direzione Centrale Progettazione
Unità Coordinamento Nord
Via Monzambano, 10
00185 - ROMA

c.a. Egr. Ing.
Domenico Cimino

e p.c. Spett.le
IN.CO. Ingegneri Consulenti S.p.A.
Piazza Fernando De Lucia, 37
00139 - ROMA

e.p.c. Spett.le
Comune di Gallarate
Via Verdi
21013 GALLARATE VA

c. a Egr. Assessore
arch.. Luigi Colombo

c.a. Dirigente Settore Tecnico
Ing Arcangelo Altieri

Raccomandata r.r.

Oggetto: Variante della S.S. 341 "Gallaratese". Collegamento stradale tra Samarate ed il confine con la provincia di Novara, tratto compreso tra l'autostrada A8 (bretella di Gallarate) e la S.S. 527 in comune di Vanzaghello. -Nuovo progetto e disegni allegati-

Richiamata la Vostra comunicazione prot. n° CDG-0129876-P del 28/09/2012, le intercorse intese telefoniche del 14/03/2013 e la mail pervenuta il Venerdì 5 Aprile dal Responsabile del Procedimento ANAS Ing. Domenico Cimino, con la presente, Codesta Azienda chiede un preciso e puntuale aggiornamento sullo stato della pratica, con particolare riferimento alla fase dell'iter procedurale in cui si trova il progetto "Variante della S.S. 341 "Gallaratese".

Tenuto conto dell'annunciato sostanziale stralcio dal progetto originale afferente l'attraversamento dell'area di nostra proprietà da parte di ANAS, Vi chiediamo di produrci ufficialmente e integralmente il nuovo progetto e i disegni allegati, al fine di valutare l'impatto sulle nostre strutture, individuare le interferenze che debbono essere risolte e procedere alla quantizzazione aggiornata dell'indennizzo che ne deriva.

Restando in attesa di Vostro cortese e sollecito riscontro, porgiamo distinti saluti.

Il Direttore Generale
Ing. Stefano Querci

UT/gg/Anas variante SS 341



IN.CO. S.p.A. Ingegneri Consulenti					
Data 01.07.2013					
N. Prot. 086/13					
AM	UA	MZ			
		X			

Spett.le

ANAS S.p.A.
CONDIREZIONE GENERALE TECNICA
Direzione Centrale Progettazione
Unità Coordinamento Nord
Via Monzambano, 10
00185 - ROMA

c.a. Egr. Ing.
Domenico Cimino

e p.c. Spett.le

IN.CO. Ingegneri Consulenti S.p.A.
Piazza Fernando De Lucia, 37
00139 - ROMA

e.p.c.

Spett.le
Comune di Gallarate
Via Verdi
21013 GALLARATE VA

c. a. Egr. Assessore
Arch. Luigi Colombo

c.a. Dirigente Settore Tecnico
Ing Arcangelo Altieri

Raccomandata r.r.

Oggetto: Variante della S.S. 341 "Gallaratese". Collegamento stradale tra Samarate ed il confine con la provincia di Novara, tratto compreso tra l'autostrada A8 (bretella di Gallarate) e la S.S. 527 in comune di Vanzaghello.
Nuovo progetto e disegni allegati

Richiamata l'ultima nostra comunicazione che non ha avuto riscontro da parte Vostra, nonché le intese telefoniche del 26 e 27 giugno 2013 con l'ing. Malatacca, con la presente, Codesta Azienda chiede un preciso e puntuale aggiornamento sullo stato della pratica, con particolare riferimento alla fase dell'iter procedurale in cui si trova il progetto "Variante della S.S. 341 "Gallaratese".

In riferimento all'annunciato sostanziale stralcio dal progetto originale afferente l'attraversamento dell'area di nostra proprietà da parte di ANAS, e vista la richiesta di quantizzazione dei costi che ineriscono l'area di nostra competenza per la parte residuale dell'originario progetto, procediamo a quantificarVi in via budgettaria quanto richiesto, in allegato alla presente.

Rimaniamo comunque in attesa dell'invio della documentazione definitiva del nuovo progetto e dei disegni, al fine di meglio valutare l'impatto sulle nostre strutture, e addivenire così a una quantizzazione aggiornata dell'indennizzo che ne deriva.

Restando in attesa di Vostro cortese e sollecito riscontro, porgiamo distinti saluti.

Il Direttore Generale
Ing. Stefano Querci

UT/gg/Anas variante SS 341

AMSC S.p.A. Azienda Multiservizi Comunali
Via Aleardi, 70 - 21013 Gallarate (Va) - Tel. 0331.707700 r.a. Fax 0331.794353
CF - P.Iva - N. Iscriz. 02279540120 REA Va243372 Capitale Sociale 3.360.000 Euro

www.amscl.it info@amscl.it

ALLEGATO: Quantificazione economica e tempistica degli interventi

a) Via Sardegna nel Comune di Gallarate. Sottoservizi n°46-47 (condotte gas) e n°48 (condotte acqua).

La soluzione progettuale, riguardante la realizzazione dello svincolo compreso tra il Km. 6+056 della S.S. 336 e la via Aleardi nel territorio del Comune di Gallarate (vedere tavole n°4/6 e 5/6 del progetto definitivo), come già anticipato con nota prot.n°9143/12 del 16/10/2012 e ribadito con la comunicazione del 13/4/2013 prot. n.3595, non comprende solo lo spostamento delle condotte gas ed acqua come da Voi prospettato rispettivamente nelle schede n°12 (sottoservizi n°46 e n°47) e n°7 (sottoservizio n°48), ma altri interventi una su parte della ns. sede aziendale necessari all'esecuzione della serie di interventi. Pertanto è previsto quanto segue:

1) Spostamento delle tubazioni dell'acquedotto:

Costi stimati per l'esecuzione dell'intervento circa Euro 160.000,00 oltre 21% IVA, tempi di realizzazione circa 90 giorni.

2) Spostamento delle tubazioni del gasdotto:

Costi stimati per l'esecuzione dell'intervento circa Euro 270.000,00 oltre 21% IVA, tempi di realizzazione circa 120 giorni.

3) Eliminazione accesso rampa per il travaso rifiuti e nuova definizione delle aree interne

L'intervento in Via Sardegna non permetterà l'accesso all'area di travaso rifiuti di AMSC: verrà eliminato il passo carraio di accesso alla suddetta via e dovrà essere creato un nuovo collegamento per consentire la movimentazione dei cassoni e l'accesso ai mezzi. Per condurre tale operazione, in funzione dell'utilizzo attuale delle aree di AMSC, è necessario:

- dismissione dell'area di stoccaggio metano (attività che non può essere in comunicazione con le aree di transito mezzi e con le attività di travaso rifiuti) con bonifica e smantellamento dei serbatoi;
- creazione di un collegamento tra l'area di travaso attuale e le aree pavimentate aziendali, previo riempimento dell'area dei serbatoi metano, attualmente al di sotto del livello

Costi stimati per l'esecuzione degli interventi di bonifica, dismissione, creazione strada di collegamento circa Euro 550.000,00 oltre 21% IVA, tempi di realizzazione circa 180 giorni.

b) Via delle Querce nel Comune di Gallarate. Sottoservizi n°52-53 (condotte gas) e n°57 (condotte acqua).

1) I lavori per la risoluzione delle interferenze riscontrate e da Voi prospettate nella scheda n°13 riguardano lo spostamento della sola condotta gas a bassa pressione (sottoservizio n°53) in quanto non ci risulta, nell'area interessata, l'esistenza di alcuna condotta gas a media pressione (sottoservizio n°52). I costi stimati per l'esecuzione dell'intervento sono di circa Euro 110.000,00 oltre 21% IVA, i tempi di realizzazione circa 30 giorni.

2) I lavori per la risoluzione dell'interferenza riscontrata e da Voi prospettata nella scheda n°8 riguardano lo spostamento della condotta acqua (sottoservizio n°57). I costi stimati per l'esecuzione dell'intervento sono di circa Euro 90.000,00 oltre 21% IVA, i tempi di realizzazione circa 30 giorni.

9

c) Via Calatafimi nel Comune di Gallarate. Sottoservizi n°63 (condotte gas) e n°62 (condotte acqua).

- 1) I lavori per la risoluzione dell'interferenza riscontrata e da Voi prospettata nella scheda n°14 riguardano lo spostamento di n°2 condotte gas a bassa pressione (sottoservizio n°63). I costi stimati per l'esecuzione dell'intervento sono di circa Euro 120.000,00 oltre 21% IVA, i tempi di realizzazione circa 30 giorni.
- 2) I lavori per la risoluzione dell'interferenza riscontrata e da Voi prospettata nella scheda n°9 riguardano lo spostamento di n°2 condotte acqua (sottoservizio n°62). I costi stimati per l'esecuzione dell'intervento sono di circa Euro 60.000,00 oltre 21% IVA, i tempi di realizzazione circa 20 giorni.

d) Traversa di Corso Sempione al Km. 7+200 nel Comune di Gallarate. Sottoservizio n°69 (condotte acqua).

- 1) I lavori per la risoluzione dell'interferenza riscontrata e da Voi prospettata nella scheda n°10 riguardano lo spostamento della condotta acqua (sottoservizio n°69). I costi stimati per l'esecuzione dell'intervento sono di circa Euro 20.000,00 oltre 21% IVA, i tempi di realizzazione circa 10 giorni.

e) Corso Sempione al Km. 7+300 nel Comune di Gallarate. Sottoservizi n°70 e n°72 (condotte acqua).

- 1) I lavori per la risoluzione delle interferenze riscontrate e da Voi prospettate nella scheda n°11 riguardano lo spostamento di una sola condotta acqua (sottoservizio n°72) in quanto non ci risulta, nell'area interessata, l'esistenza di alcuna condotta acqua in eternit (sottoservizio n°70). I costi stimati per l'esecuzione dell'intervento sono di circa Euro 35.000,00 oltre 21% IVA, i tempi di realizzazione circa 10 giorni.

f) Via Cadorna nel Comune di Cassano Magnago. Sottoservizio n°80 (condotte acqua)

- 1) I lavori per la risoluzione delle interferenze riscontrate e da Voi prospettate nella scheda n°12 riguardano lo spostamento di n°3 condotte acqua (sottoservizio n°80). Nella presente analisi non viene preso in considerazione lo spostamento del tubo di piccolo diametro attualmente esistente ed utilizzato esclusivamente per la fornitura di acqua potabile al gruppo di abitazioni presenti in zona, ma si è previsto il futuro potenziamento della rete dell'acquedotto, come già descritto al punto f) della nota prot.9143/12 del 16/10/2012 precedentemente trasmessavi. I costi stimati per l'esecuzione dell'intervento sono di circa Euro 60.000,00 oltre 21% IVA, i tempi di realizzazione circa 15 giorni.



Tabella riassuntiva

Numero sottoservizi	Ubicazione	Costo stimato	Tempi realizzazione
n°46-47 (condotte gas)	Via Sardegna nel Comune di Gallarate	160.000,00 + IVA 21%	90 giorni
n°48 (condotte acqua).	Via Sardegna nel Comune di Gallarate	270.000,00 + IVA 21%	120 giorni
n°46-47 (condotte gas) n°48 (condotte acqua) Area di travaso rifiuti	Via Sardegna nel Comune di Gallarate	550.000,00 + IVA 21%	180 giorni
n°52-53 (condotte gas)	Via delle Querce nel Comune di Gallarate	110.000,00 + IVA 21%	30 giorni
n°57 (condotte acqua)	Via delle Querce nel Comune di Gallarate	90.000,00 + IVA 21%	30 giorni
n°63 (condotte gas)	Via Calatafimi nel Comune di Gallarate	120.000,00 + IVA 21%	30 giorni
n°62 (condotte acqua)	Via Calatafimi nel Comune di Gallarate	60.000,00 + IVA 21%	20 giorni
<u>n°69 (condotte acqua)</u>	<u>Traversa di Corso Sempione al Km. 7+200 nel Comune di Gallarate</u>	20.000,00 + IVA 21%	10 giorni
n°70 e n°72 (condotte acqua)	Corso Sempione al Km. 7+300 nel Comune di Gallarate	35.000,00 + IVA 21%	10 giorni
n°80 (condotte acqua)	Via Cadorna nel Comune di Cassano Magnago	60.000,00 + IVA 21%	15 giorni
TOTALE		1.475.000,00 + IVA 21%	