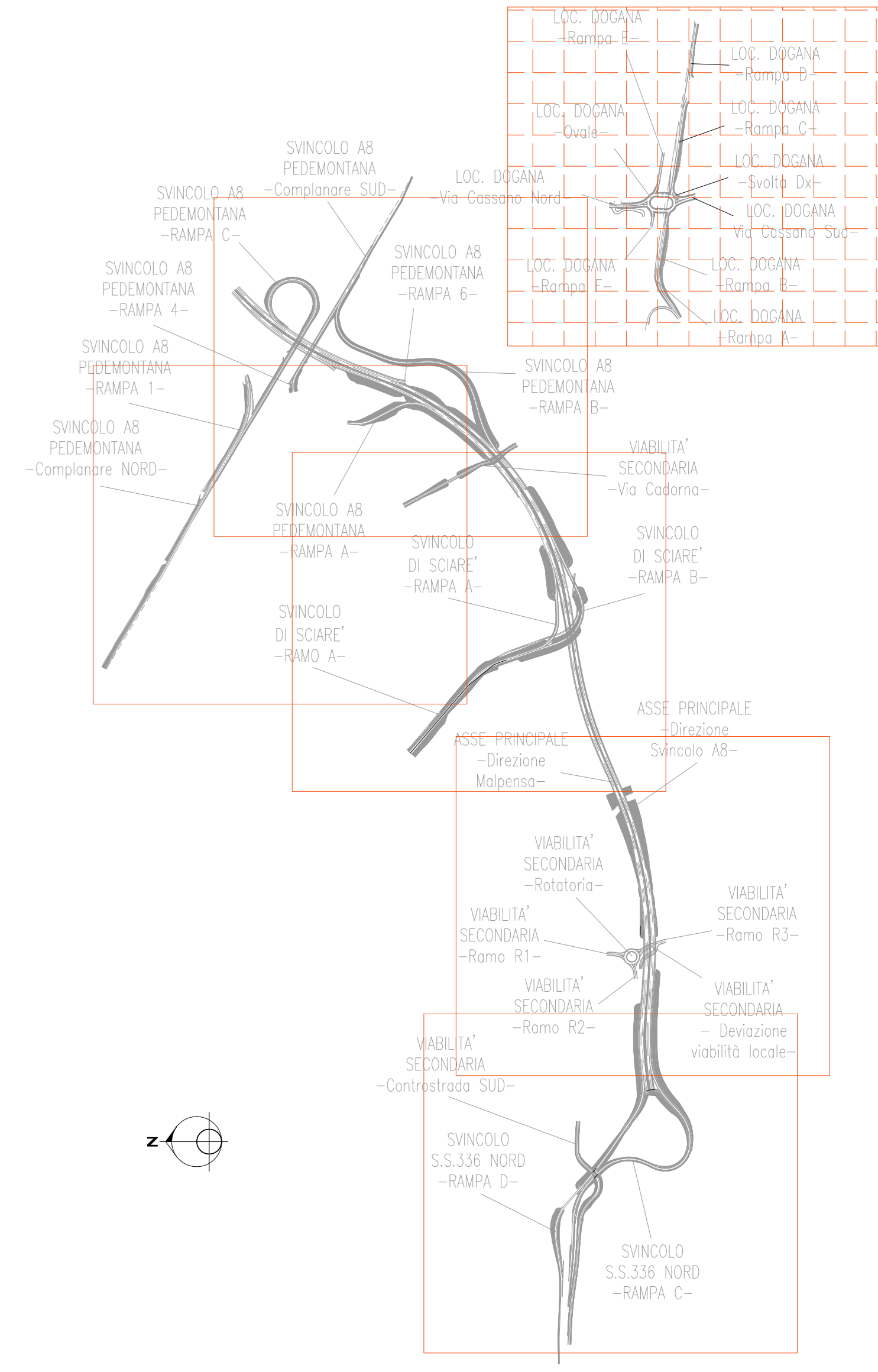
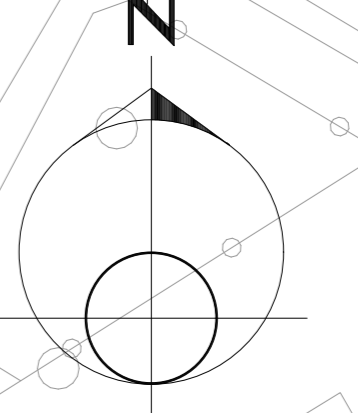


Busto Arsizio

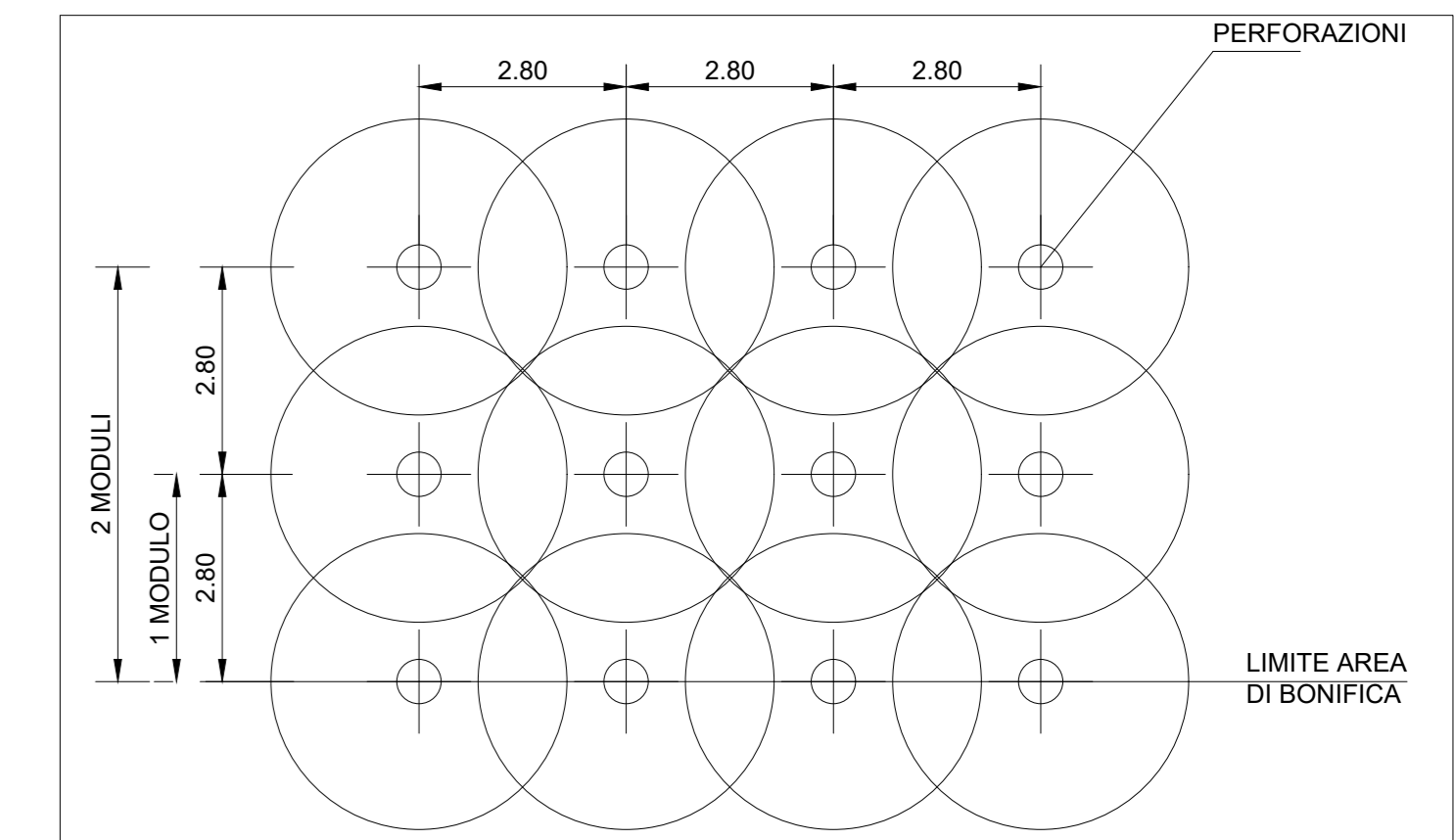
CARCERE



LEGENDA

	BONIFICA ORDIGNI ESPLOSIVI SUPERFICIALE (Voce di prezzo IG.06.020)
	BONIFICA ORDIGNI BELLICI FINO A PROFONDITA' -3.0m DA P.C. (Voce di prezzo IG.06.025.a)
	BONIFICA ORDIGNI BELLICI FINO A PROFONDITA' -5.0m DA P.C. (Voce di prezzo IG.06.025.b)
	BONIFICA ORDIGNI BELLICI FINO A PROFONDITA' -7.0m DA P.C. (Voce di prezzo IG.06.025.c)
	BONIFICA ORDIGNI BELLICI IN ALVEO FINO A PROFONDITA' -3.0m DA P.C. (Voce di prezzo IG.06.025.a)
	BONIFICA ORDIGNI BELLICI IN ALVEO FINO A PROFONDITA' -5.0m DA P.C. (Voce di prezzo IG.06.025.b)
	BONIFICA ORDIGNI BELLICI IN ALVEO FINO A PROFONDITA' -7.0m DA P.C. (Voce di prezzo IG.06.025.c)

SCHEMA PLANIMETRICO BONIFICA ORDIGNI BELLICI PROFONDA FUORI SCALA



anas ANAS S.p.A.
GRUPPO IS ITALIANE
Direzione Progettazione e Realizzazione Lavori

NUOVA S.S. 341 "GALLARATESE" - TRATTO DA SAMARATE A CONFINE CON LA PROVINCIA DI NOVARA - TRATTO NORD
STRALCIO FUNZIONALE DAL KM 6+500 (SVINCOLO S.S. 336 NORD) AL KM 8+844 (SVINCOLO AUTOSTRADA A8) "BRETTELLA DI GALLARATE"

PROGETTO ESECUTIVO

VISTO IL RESPONSABILE DEL PROCEDIMENTO:
 RESPONSABILE INTEGRAZIONE DELLE PREVISIONI SPECIALISTICHE:
 IL PROGETTISTA FIRMATARIO DELLA PRESTAZIONE:
 GEOLOGO:
 COORDINATORE DELLA SICUREZZA IN FASE DI PROGETTAZIONE:

S008 **S-BONIFICA ORDIGNI BELLICI**
Planimetria di progetto B.O.E. - Tavola 06 di 06

CODICE PROGETTO	NOME FILE	REVISIONE	SCALA
S008-T00S100SICPL06_A.dwg			
PROGETTO	LV. PROJ.	N. PROJ.	
M1533	E	1801	
CODICE ELAB.	T00S100SICPL06	A	1:1.000
C			
B			
A	EMISSIONE	Maggio 2021	ING. MICHELE BIANCHI
REV.	DESCRIZIONE	DATA	REDAITTO VERIFICATO APPROVATO
			ING. VALERIO BIANCHI
			ING. RENATO DEL PRETE

