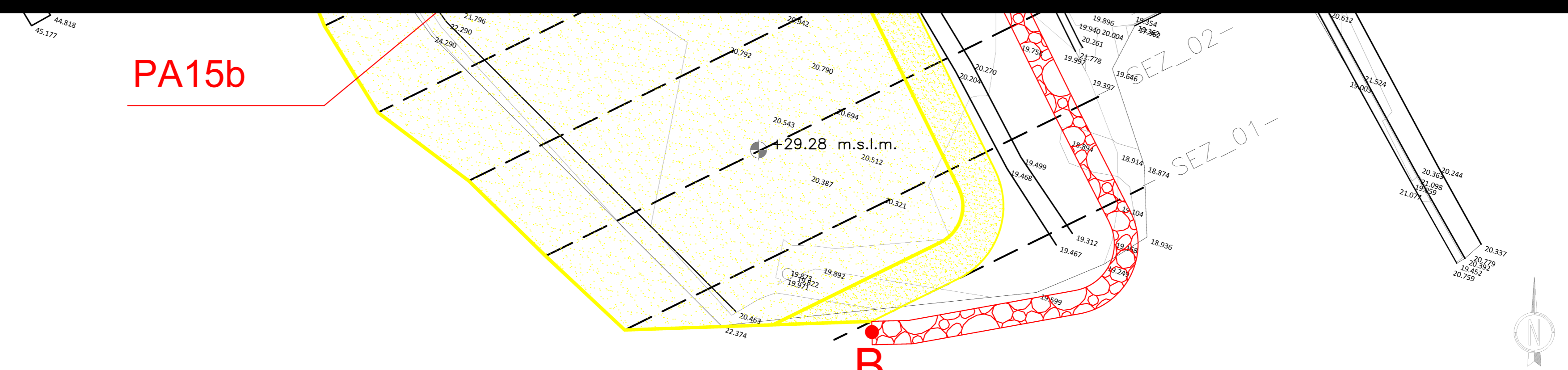
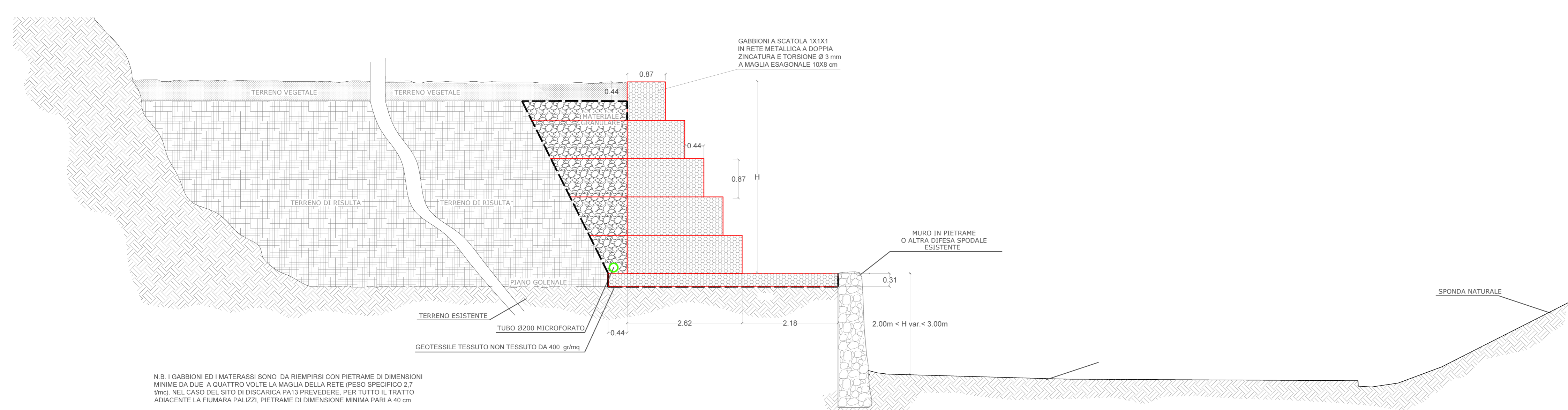


PA15b

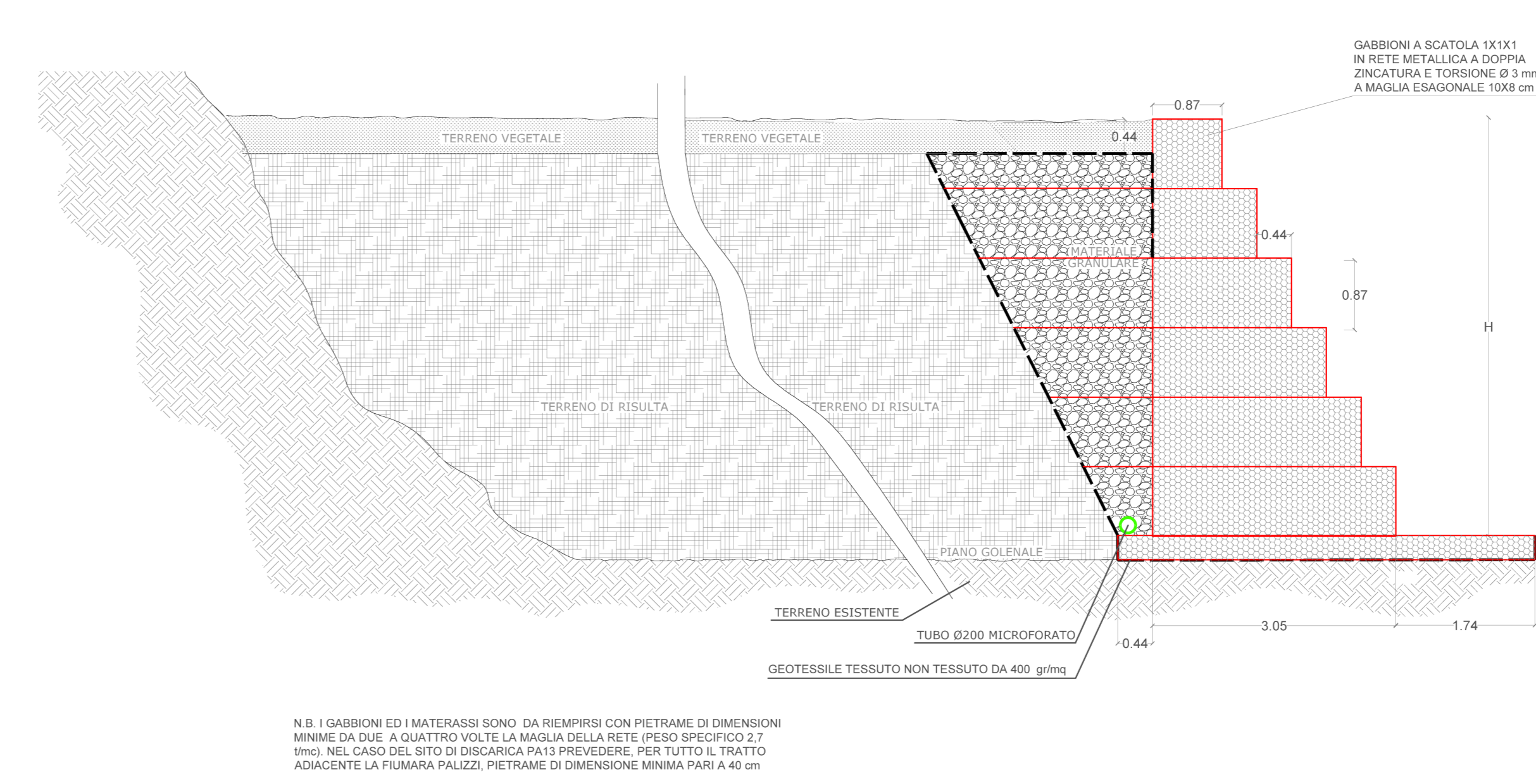


N.B. Le quote generali e particolari sono riportate in m.s.l.m.

TIPOLOGICO 1- STRUTTURA DI SOSTEGNO SITO DI DEPOSITO DEFINITIVO  
SEZIONE TRASVERSALE  
SCALA 1:50



TIPOLOGICO 1- STRUTTURA DI SOSTEGNO SITO DI DEPOSITO DEFINITIVO  
SEZIONE TRASVERSALE  
SCALA 1:50



S.S. 106 "JONICA"  
Variante all' abitato di Palizzi della SS 106 Jonica  
2° LOTTO dal Km 49+485 al Km 51+750  
Lavori di completamento della carreggiata di valle  
( II° Stralcio funzionale)

PROGETTO ESECUTIVO

PROGETTISTA:  
Ing. Antonio SCALAMANDRE'  
Ordine Ingegneri Frosinone n. 1063  
GEOLOGO:  
Geol. Maurizio MARTINO  
Elenco Speciale Ordine Geol. del Lazio n. 457  
Coordinatore per la Sicurezza in fase di Progettazione  
Arch. Roberto ROGGI  
Ordine Architetti Roma n. 10554  
Visto: il Responsabile Unico del Procedimento  
Ing. Antonella PIRROTTA

STUDI GENERALI E INDAGINI  
Piano di utilizzo delle terre

Sistemazione siti di deposito definitivo Fiumara Spartivento

CODICE PROGETTO	NOVE FILE	FOGLIO	SCALA
D P C Z 0 3 0 1 E 1 8	T00GE00GEOCT02_B.dwg	- - -	varie
EMMISSIONE	DESCRIZIONE	DATA	
REV. 0	PRIMA EMISSIONE	Apr. 2020	
REV. 1	EMMISSIONE	Ott. 2020	