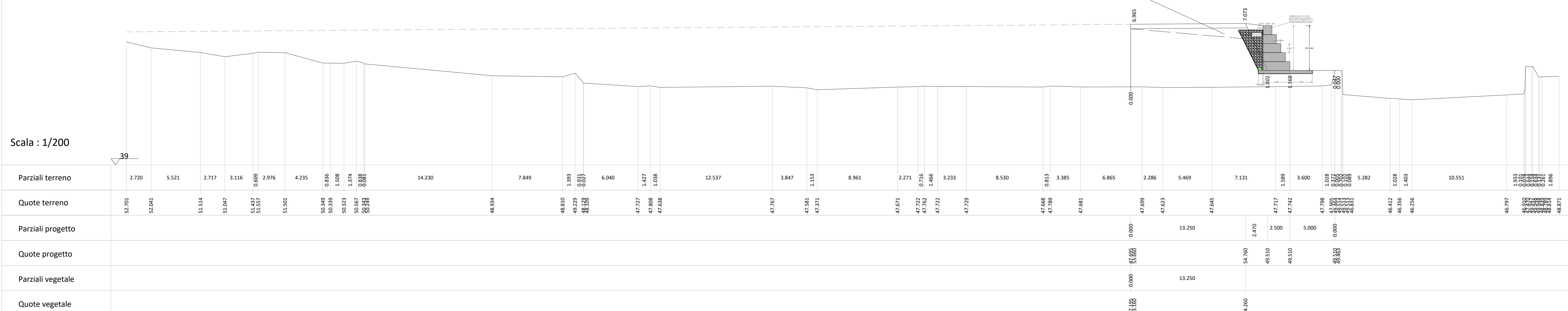


Area parzialmente riempita

Scala : 1/200




Scala : 1/200



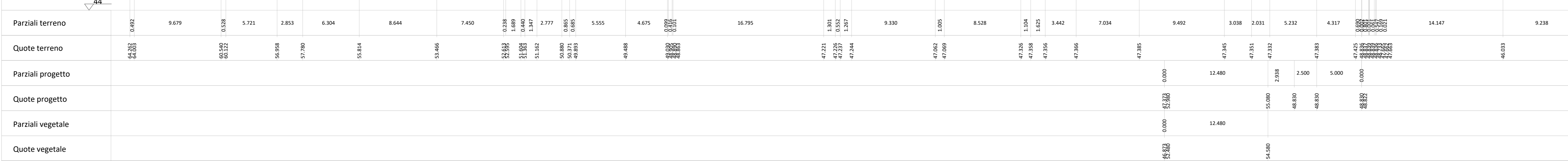
Area parzialmente riempita

Scala : 1/200



Area parzialmente riempita

Scala : 1/200



Area parzialmente riempita



S.S. 106 "JONICA"
Variante all' abitato di Palizzi della SS 106 Jonica
2° LOTTO dal Km 49+485 al Km 51+750
Lavori di completamento della carreggiata di valle
( II° Stralcio funzionale)

PROGETTO ESECUTIVO

PROGETTISTA:
Ing. Antonio SCALAMANDRE'
Ordine Ingegneri Frosinone n. 1063
GEOLOGO:
Geol. Maurizio MARTINO
Elenco Speciale Ordine Geol. del Lazio n. 457
Coordinatore per la Sicurezza in fase di Progettazione
Arch. Roberto ROGGI
Ordine Architetti Roma n. 10554
Visto: il Responsabile Unico del Procedimento
Ing. Antonella PIRROTTA

CANTIERIZZAZIONE
Cantieri e siti di deposito definitivo

Table with project metadata including: CODICE PROGETTO (DP|C|Z|03|01|E|18), NOME FILE (T00CA00CANSZ03\_C.dwg), FOGLIO (01 di 02), CODICE ELAB. (T|O|C|A|O|C|A|N|S|Z|03|C), and a revision table with columns for REV., EMISSIONE, DESCRIZIONE, and DATA.