Progressiva : 4.630
Codice : SEZ_01 *
RILEVATO - scavo : 0.000
RILEVATO - riporto : 23.280

Sezione: 1 Progressiva: 4.63

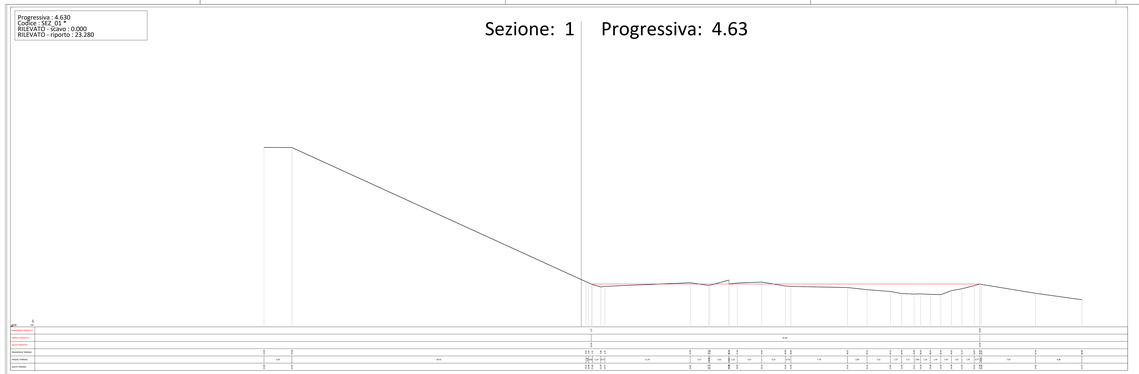

Progressiva : 20.000
Codice : SEZ_02 *
RILEVATO - scavo : 0.000
RILEVATO - riporto : 555.470

Sezione: 2 Progressiva: 20.00

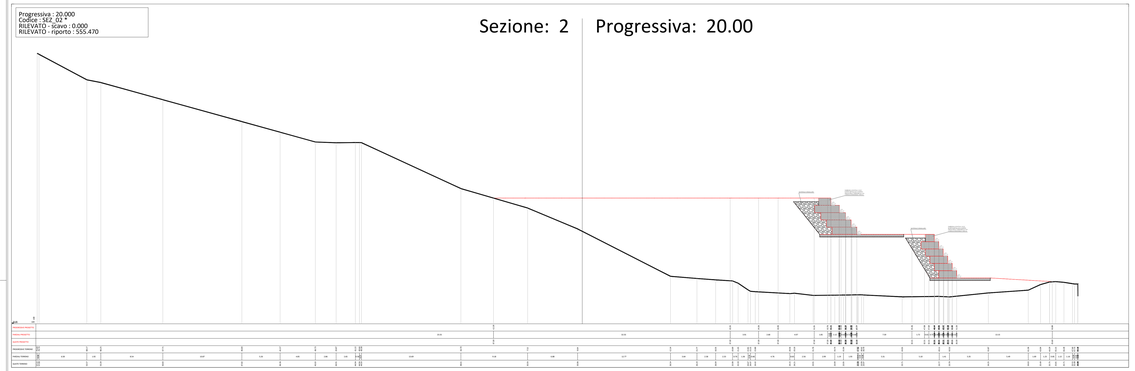

Progressiva : 40.000
Codice : SEZ_03 *
RILEVATO - scavo : 0.000
RILEVATO - riporto : 868.108

Sezione: 3 Progressiva: 40.00

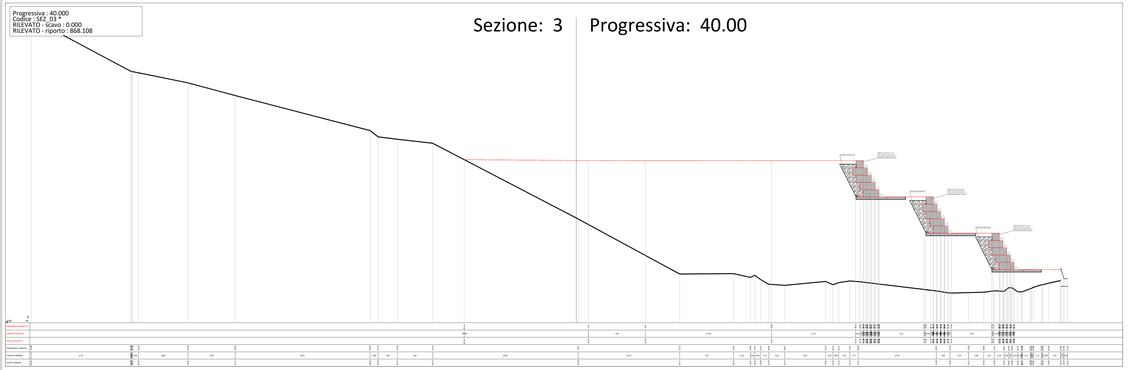

Progressiva : 60.000
Codice : SEZ_04 *
RILEVATO - scavo : 0.000
RILEVATO - riporto : 899.537

Sezione: 4 Progressiva: 60.00

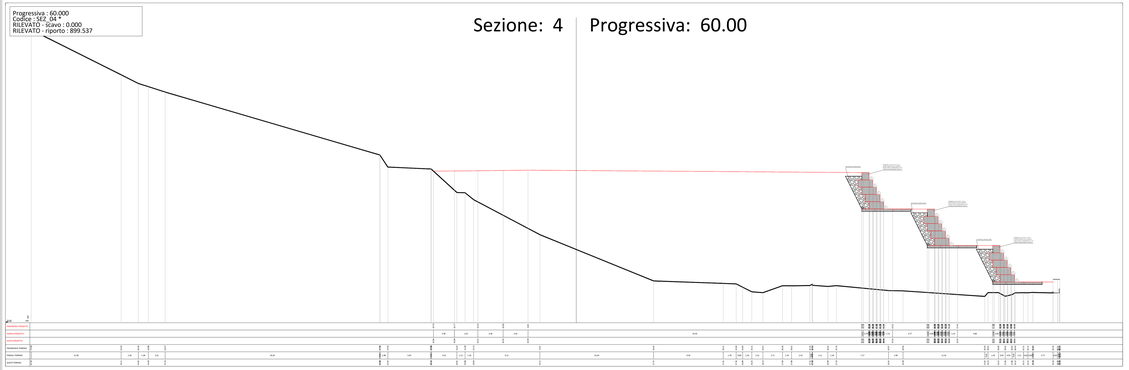

Progressiva : 80.000
Codice : SEZ_05 *
RILEVATO - scavo : 0.000
RILEVATO - riporto : 908.443

Sezione: 5 Progressiva: 80.00

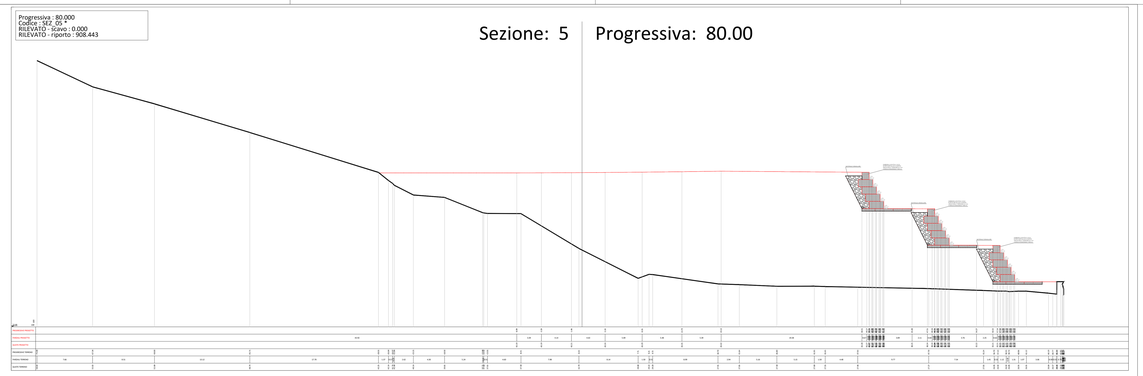

Progressiva : 100.000
Codice : SEZ_06 *
RILEVATO - scavo : 0.000
RILEVATO - riporto : 820.397

Sezione: 6 Progressiva: 100.00

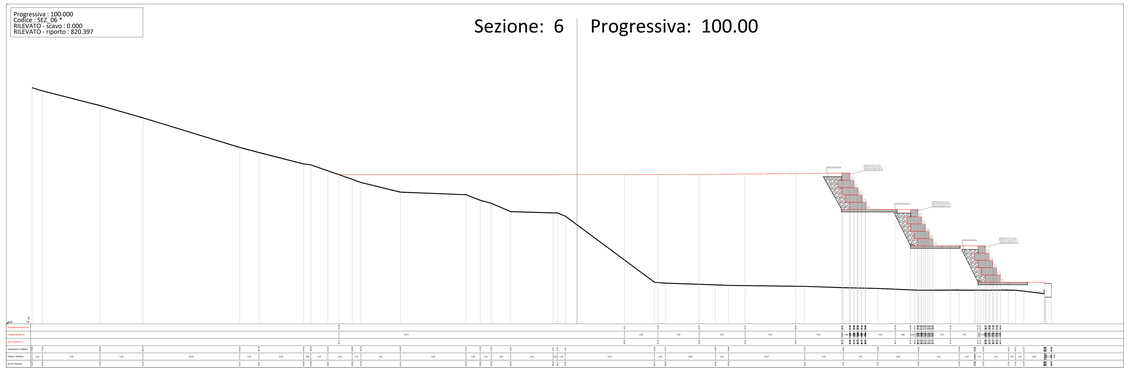

Progressiva : 120.000
Codice : SEZ_07 *
RILEVATO - scavo : 0.000
RILEVATO - riporto : 375.069

Sezione: 7 Progressiva: 120.00

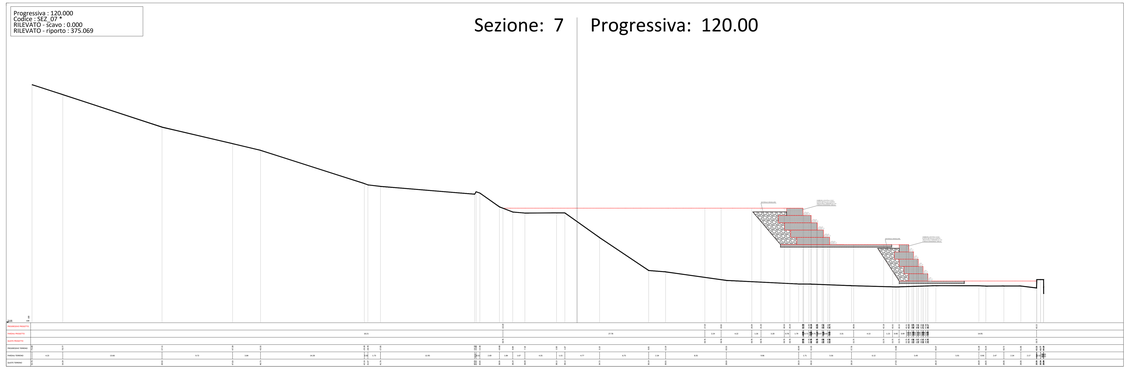

Progressiva : 134.57
Codice : SEZ_08 *
RILEVATO - scavo : 0.000
RILEVATO - riporto : 48.728

Sezione: 8 Progressiva: 134.57

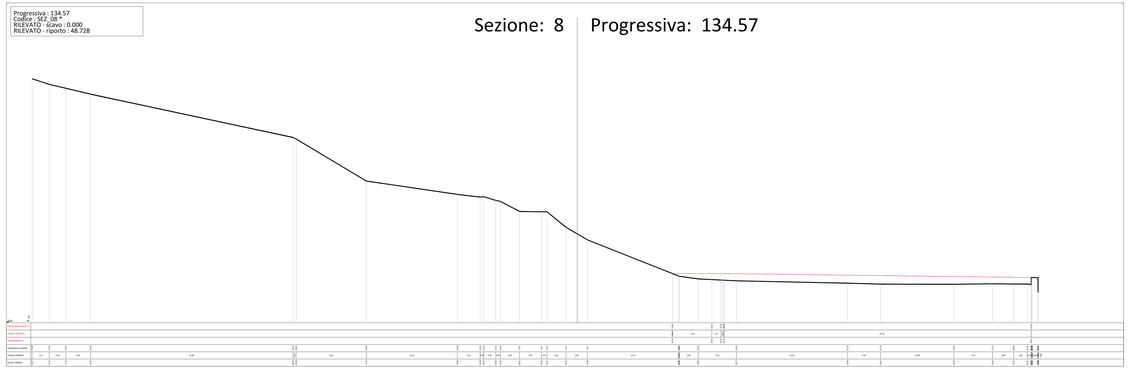

N.B. Le quote altimetriche sono riportate in m.s.l.m.

anas GRUPPO FS ITALIANE

Direzione Progettazione e Realizzazione Lavori

S.S. 106 "JONICA"

Variante all' abitato di Palizzi della SS 106 Jonica
2° LOTTO dal Km 49+485 al Km 51+750
Lavori di completamento della carreggiata di valle
(II° Stralcio funzionale)

PROGETTO ESECUTIVO

PROGETTISTA / DIRETTORE DEI LAVORI:
Ing. Antonio DIENI
Ordine Ingegneri di Reggio Calabria n.339

GEOLOGO / RESPONSABILE AMBIENTALE:
Geol. Mimmo PRESTA
Albo Geol. della Regione Calabria n.371

Visto: il Responsabile Unico del Procedimento
Ing. Antonella PIRROTTA

CANTIERIZZAZIONE

Cantieri e siti di deposito definitivo

Sezioni trasversali siti Fiumara Spartivento - sito Pa15c- Riserva (stato post operam)

CODICE PROGETTO	NOME FILE	FOGLIO	SCALA:
DP C20301 E18	T00CA00CANSZ11_A.dwg CODICE ELAB. T00CA00CANS21 3 A	01 DI 01	varie

EMISSIONE	DESCRIZIONE	DATA
REV. 0	PRIMA EMISSIONE	Lug. 2021