

Regione SARDEGNA
Provincia di SASSARI
COMUNI di NULE e BENETUTTI

PARCO EOLICO NULE E BENETUTTI

PROGETTO DEFINITIVO



FOTOINSERIMENTI DAI BENI CULTURALI E PAESAGGISTICI

COMMITTENTE:

RWE RENEWABLES ITALIA S.R.L.

RWE

Via Andrea Doria 41/G – 00192 Roma – P.IVA/C.F. 06400370968
Pec: rwerenewablesitaliasrl@legalmail.it

ELABORAZIONE:

Architetto **PAOLA DUI**

Via Pasubio, 3 - 07100 SASSARI
cell. 348 3333630
paoladui@gmail.com

BIM CONSULTANT

RICCARDO PALMA

cell. 347 6255983
riccardo.palma@tresezero.eu



Giugno 2021

DISTANZA DALL'AEROGENERATORE PIU' VICINO

578,9 m

VISIBILITA' PARCO EOLICO

VISIBILE

DESCRIZIONE

Nule_NURAGHE VOES Cod.VIR 173199

(Decreto L.1089/1939 art.2,3 – Data vincolo 06/04/1964)

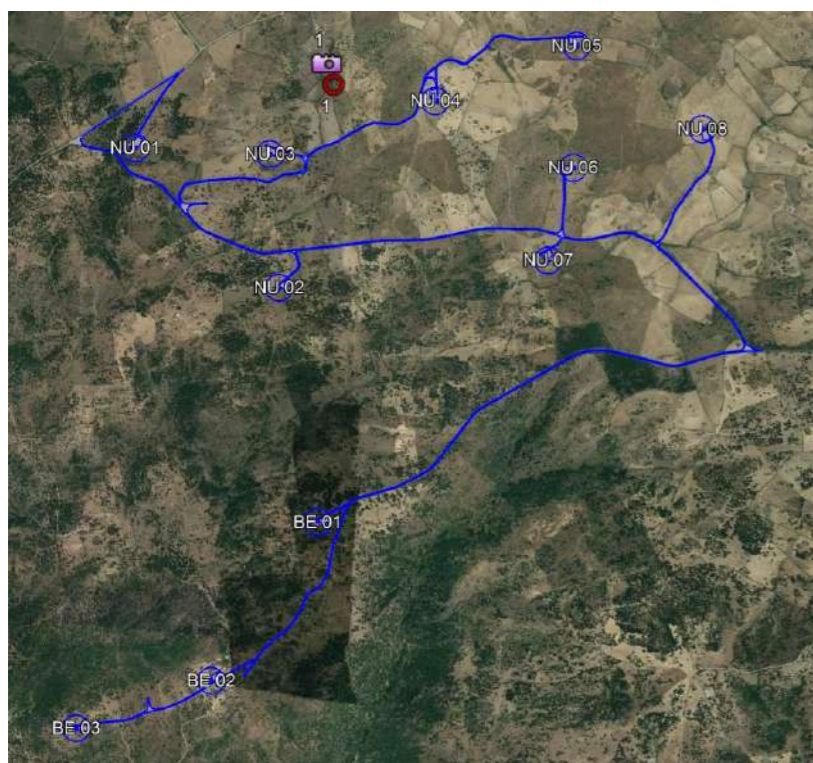
Punto di osservazione: PF 01-Nule_Nuraghe Voes

FOTO – STATO DI FATTO



INQUADRAMENTO PF 01 RISPETTO AL PARCO EOLICO

FOTO – FOTO-INSERIMENTO



DISTANZA DALL'AEROGENERATORE PIU' VICINO

660,9 m

VISIBILITA' PARCO EOLICO

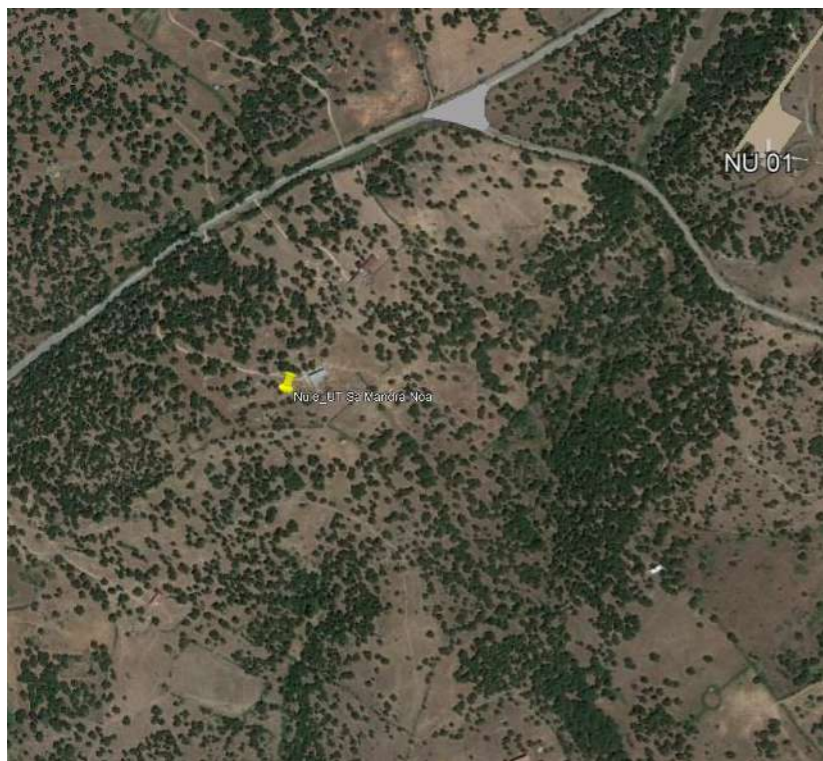
NON VISIBILE

DESCRIZIONE

Nule_UT SA MANDRA NOA Viarch Delussu

Punto di osservazione: PF 02-Nule_UT Sa Mandra Noa

FOTO – STATO DI FATTO

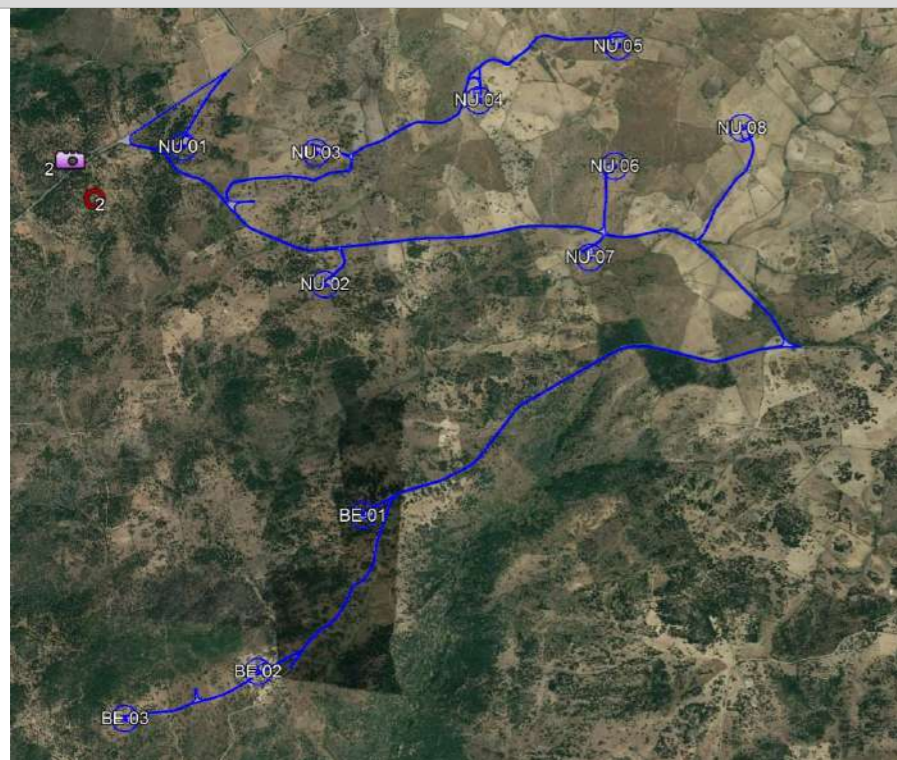


Bene non raggiungibile, foto del cancello di accesso alla proprietà all'interno della quale è ubicato il bene



INQUADRAMENTO PF 02 RISPETTO AL PARCO EOLICO

FOTO – POST OPERAM



DISTANZA DALL'AEROGENERATORE PIU' VICINO

347,0 m

VISIBILITA' PARCO EOLICO

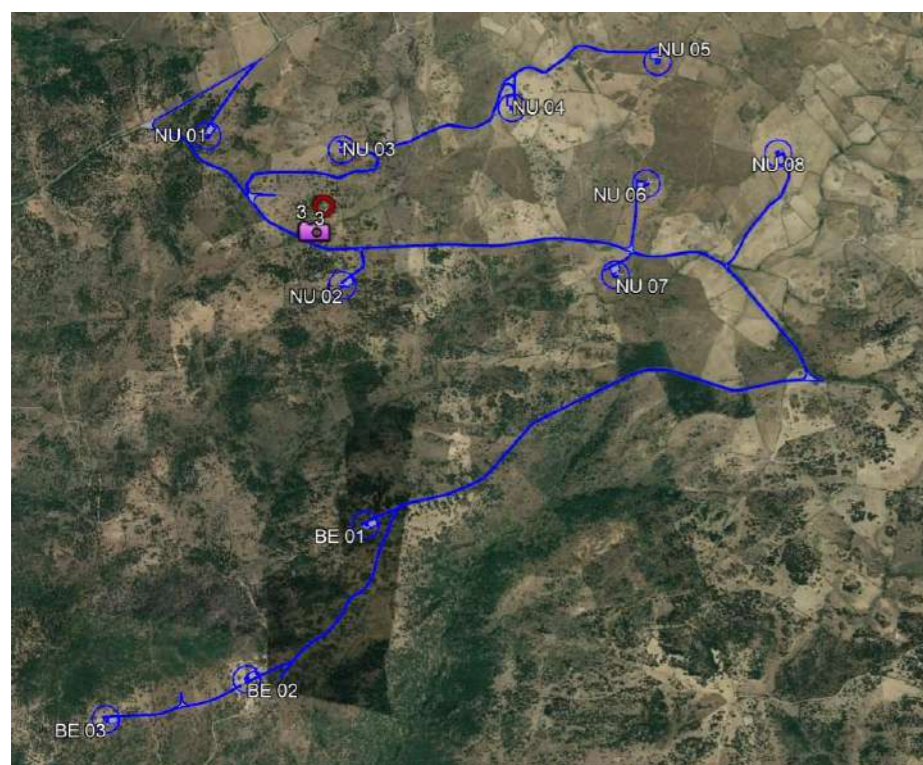
VISIBILE

DESCRIZIONE



Bene non raggiungibile, foto del cancello di accesso alla proprietà all'interno della quale è ubicato il bene, che si intravede sotto la chioma degli alberi

INQUADRAMENTO PF 03 RISPETTO AL PARCO EOLICO



Nule_UT THILIBIRCHE Viarch Delussu

Punto di osservazione: PF 03-Nule_UT Thilibirche

FOTO – STATO DI FATTO



FOTO – FOTO-INSERIMENTO



DISTANZA DALL'AEROGENERATORE PIU' VICINO

156,3 m

VISIBILITA' PARCO EOLICO

VISIBILE

DESCRIZIONE



Bene non raggiungibile, si intravede sotto la chioma degli alberi

Nule_UT BENA 'E LUERI Viarch Delussu

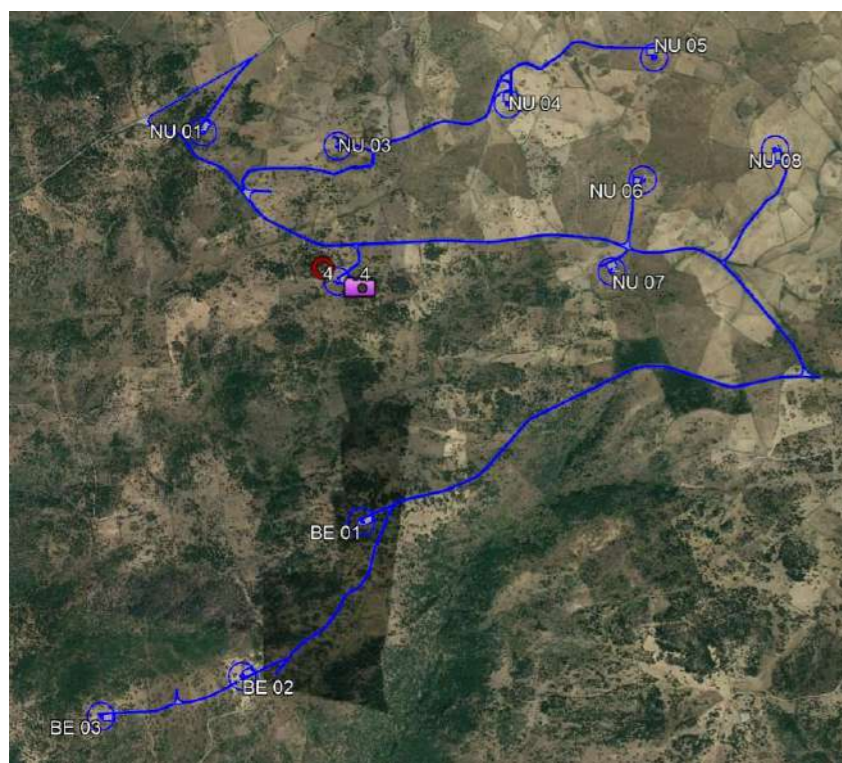
Punto di osservazione: PF 04-Nule_UT Bena 'e Lueri

FOTO – STATO DI FATTO



INQUADRAMENTO PF 04 RISPETTO AL PARCO EOLICO

FOTO – FOTO-INSERIMENTO



DISTANZA DALL'AEROGENERATORE PIU' VICINO

357,0 m

VISIBILITA' PARCO EOLICO

VISIBILE

DESCRIZIONE

Nule_NURAGHE EDUTTA Cod.3824 (Id. 5807)

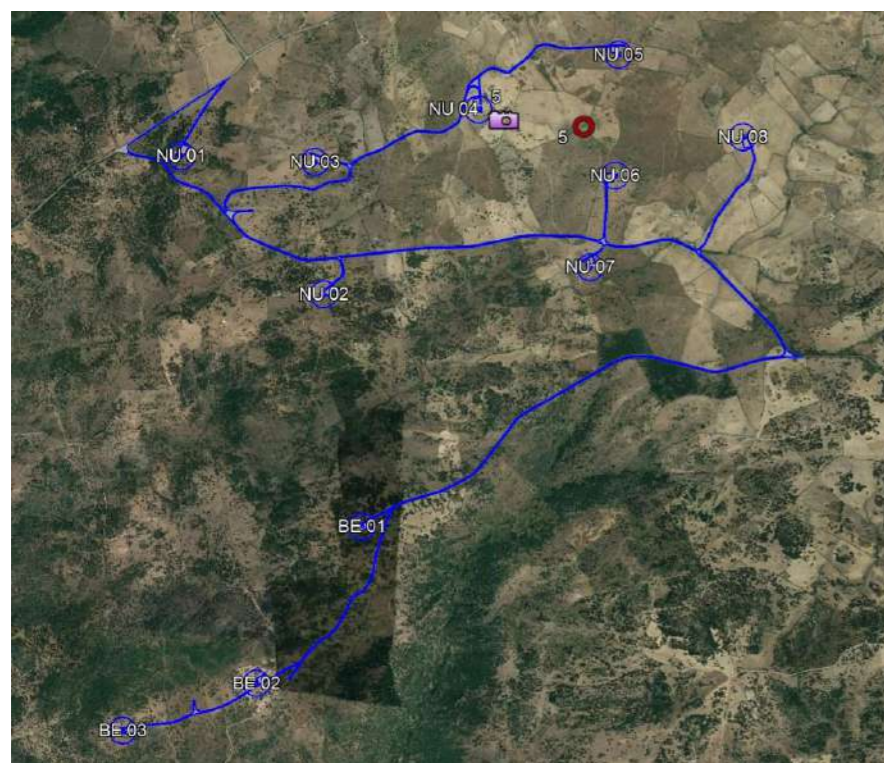
Punto di osservazione: PF 05-Nule_Nuraghe Edutta

FOTO – STATO DI FATTO



INQUADRAMENTO PF 05 RISPETTO AL PARCO EOLICO

FOTO – FOTO-INSERIMENTO



DISTANZA DALL'AEROGENERATORE PIU' VICINO

451,9 m

VISIBILITA' PARCO EOLICO

VISIBILE

DESCRIZIONE

Nule_DOLMEN Cod.332 - Nule_MENHIR CABONES Cod.541 (ID 84)

Punto di osservazione: PF 06 e 07-Nule_ Dolmen e Menhir Cabones

FOTO – STATO DI FATTO

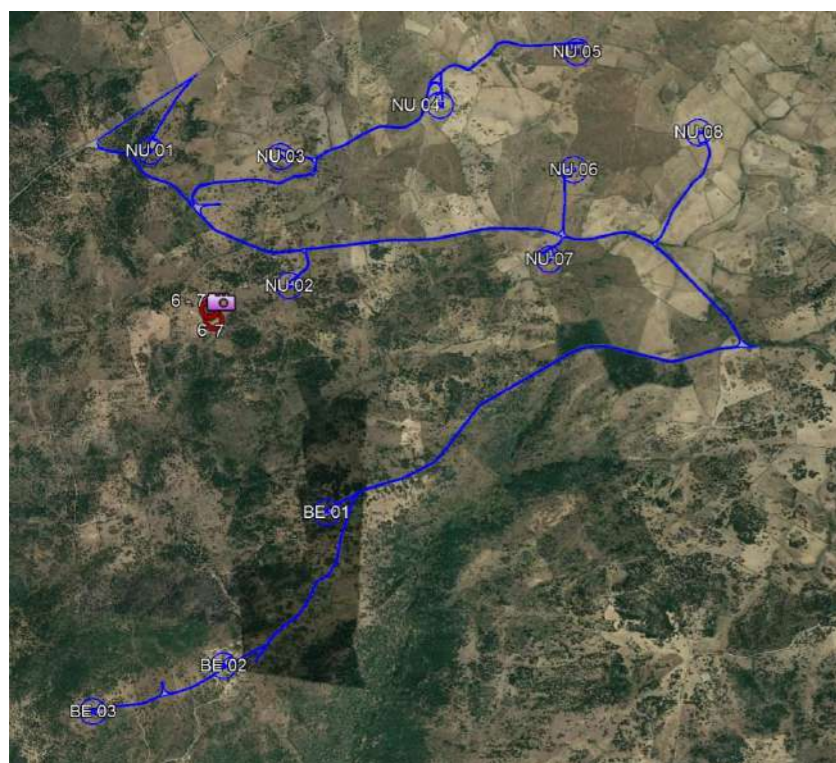


Beni non identificabili sul sito



INQUADRAMENTO PF 06 e 07 RISPETTO AL PARCO EOLICO

FOTO – FOTO-INSERIMENTO



DISTANZA DALL'AEROGENERATORE PIU' VICINO

737,1 m

VISIBILITA' PARCO EOLICO

VISIBILE

DESCRIZIONE



Nule_MENHIR DI ISTALAI Cod.VIR 320912

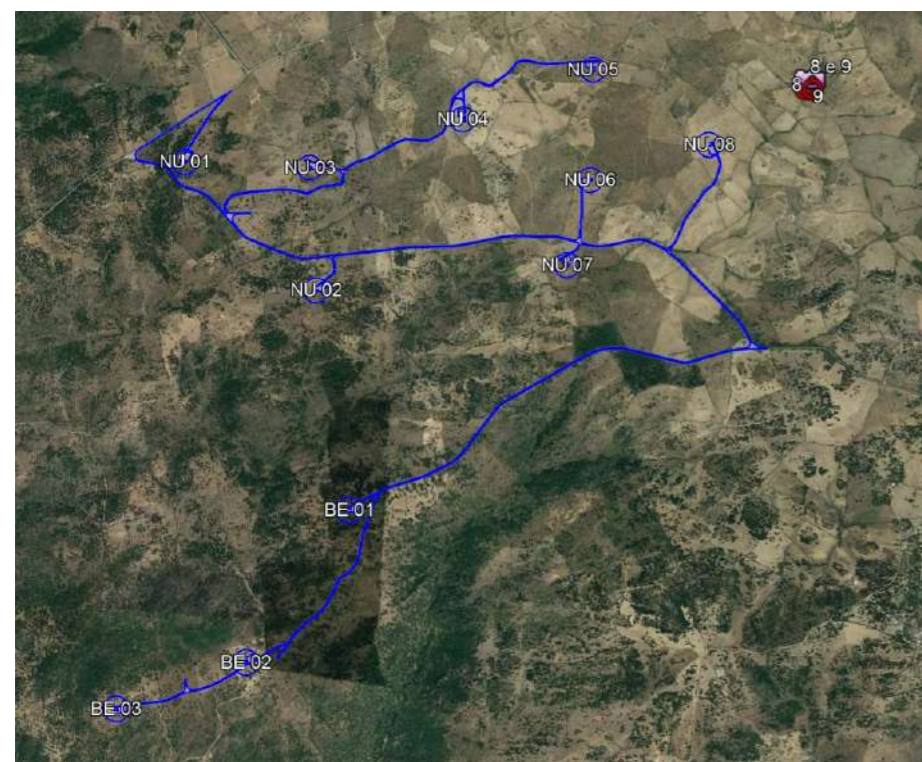
Punto di osservazione: PF 08-Nule_Menhir di Istalai

FOTO – STATO DI FATTO



INQUADRAMENTO PF 08 RISPETTO AL PARCO EOLICO

FOTO – FOTO-INSERIMENTO



DISTANZA DALL'AEROGENERATORE PIU' VICINO

767,7 m

VISIBILITA' PARCO EOLICO

VISIBILE

DESCRIZIONE

Nule_NURAGHE DI ISTALEI Cod.1936 (Id. 5680)

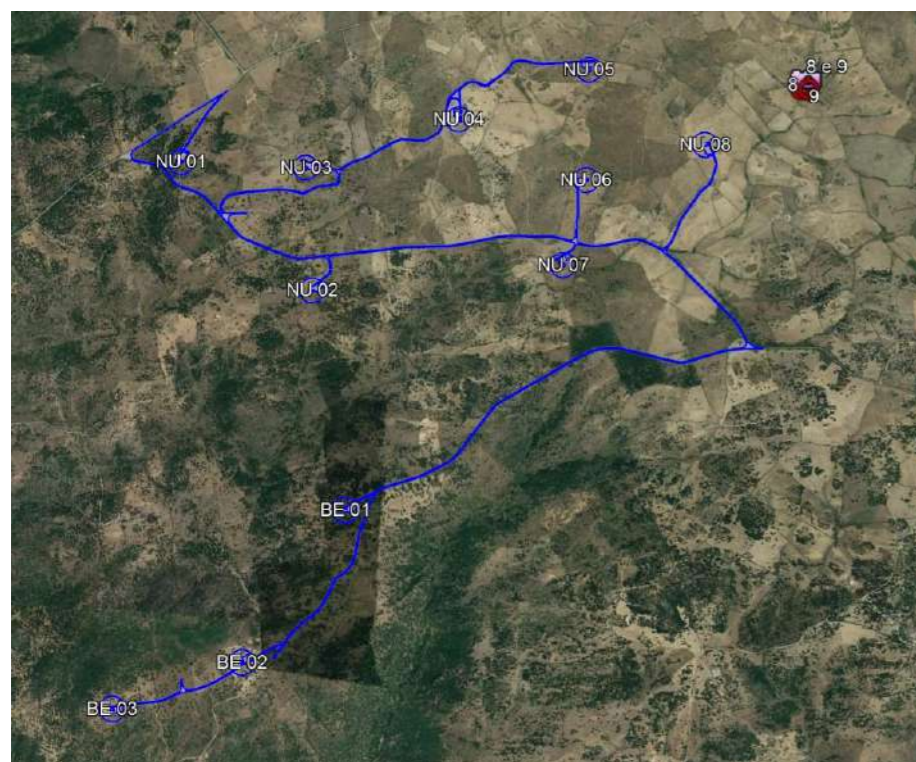
Punto di osservazione: PF 09-Nule_ Nuraghe di Istelai

FOTO – STATO DI FATTO



INQUADRAMENTO PF 09 RISPETTO AL PARCO EOLICO

FOTO – FOTO-INSERIMENTO



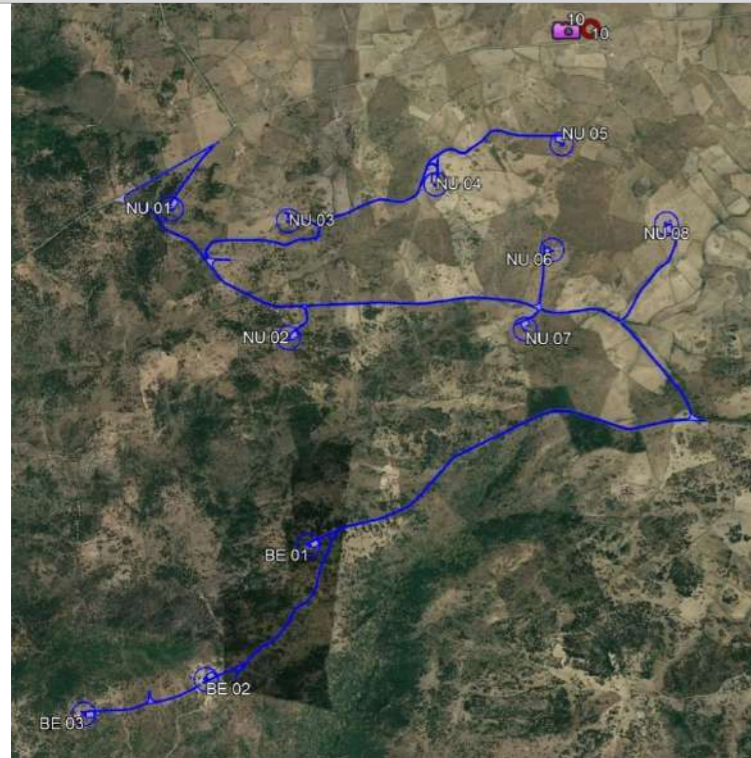
DISTANZA DALL'AEROGENERATORE PIU' VICINO
823,4 m
VISIBILITA' PARCO EOLICO
VISIBILE

DESCRIZIONE



Foto del bene eseguita con il drone, perché non raggiungibile

INQUADRAMENTO PF 10 RISPETTO AL PARCO EOLICO



Nule_DOLMEN MALIBENGO Viarch Delussu

Punto di osservazione: PF 10-Nule_ Dolmen Malibengo

FOTO – STATO DI FATTO



FOTO – FOTO-INSERIMENTO



DISTANZA DALL'AEROGENERATORE PIU' VICINO

1.618,6 m

VISIBILITA' PARCO EOLICO


VISIBILE

DESCRIZIONE

Nule_NURAGHE NADDU Viarch Marras

Punto di osservazione: PF 11-Nule_ Nuraghe Naddu

FOTO – STATO DI FATTO

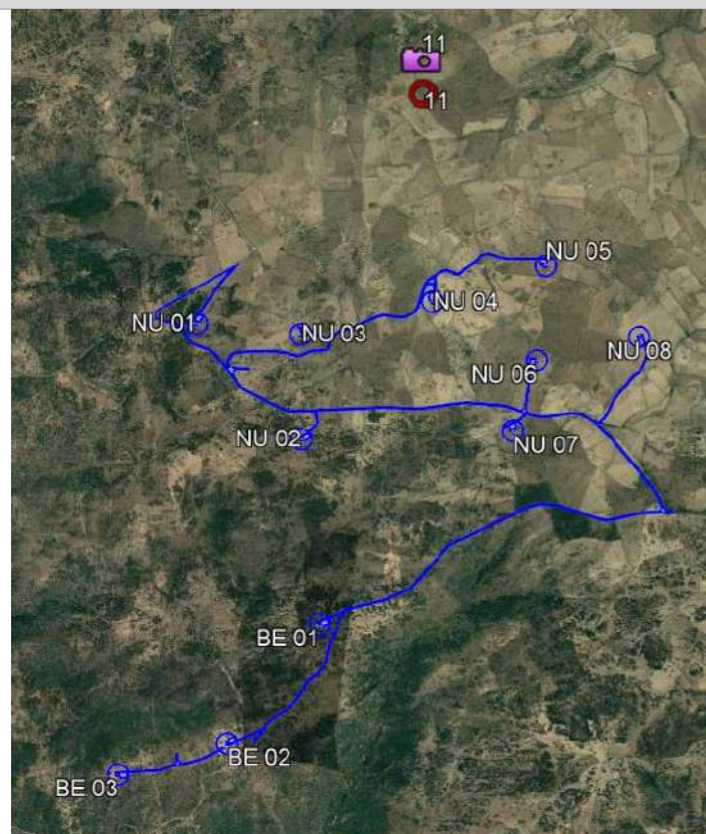


Bene non raggiungibile, foto eseguita dalla strada più vicina



INQUADRAMENTO PF 11 RISPETTO AL PARCO EOLICO

FOTO – FOTO-INSERIMENTO



DISTANZA DALL'AEROGENERATORE PIU' VICINO

1.588,8 m

VISIBILITA' PARCO EOLICO

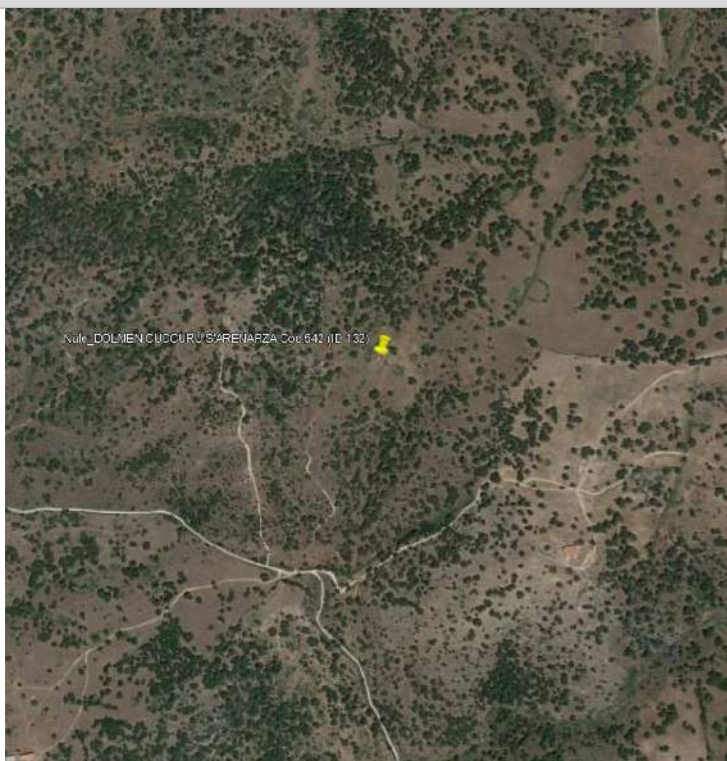
VISIBILE

DESCRIZIONE

Nule_DOLMEN CUCCURU S'ARENARZA Cod.542 (ID 132)

Punto di osservazione: PF 12-Nule_ Dolmen Cuccuru S'Arenarza

FOTO – STATO DI FATTO

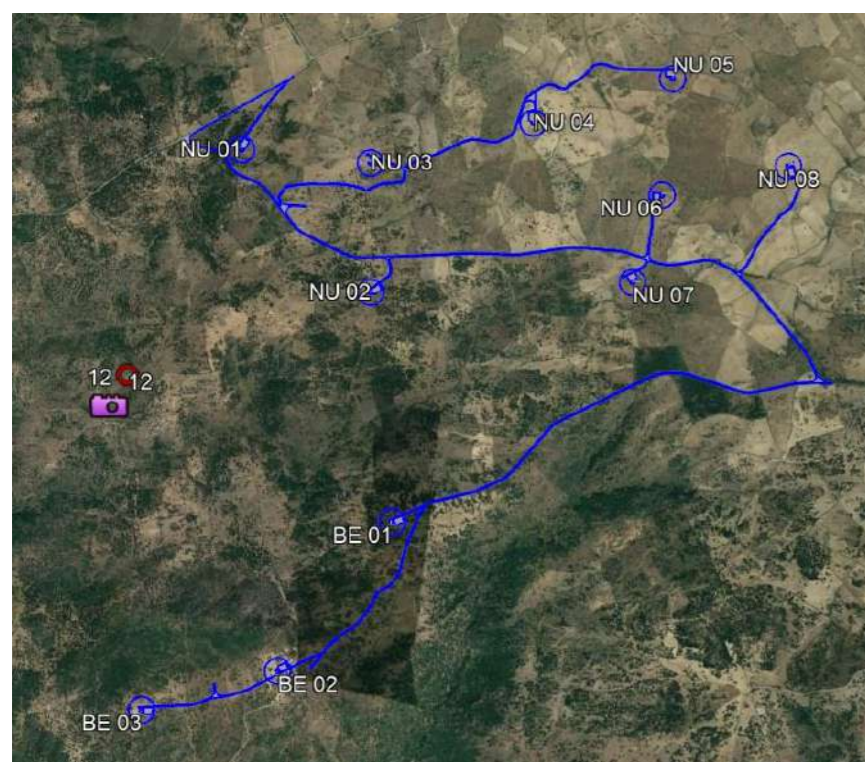


Bene non raggiungibile, foto del cancello di accesso alla proprietà all'interno della quale è ubicato il bene, eseguita in direzione dell'impianto



INQUADRAMENTO PF 12 RISPETTO AL PARCO EOLICO

FOTO – FOTO-INSERIMENTO



DISTANZA DALL'AEROGENERATORE PIU' VICINO

1.270,2 m

VISIBILITA' PARCO EOLICO

NON VISIBILE

Nule_NURAGHE SENZA NOME 6676 beniPaesaggisticiExArt143_PTS

Nule_NURAGHE LAONIDDE Vir 174695 (ID 5808) Cod.3825

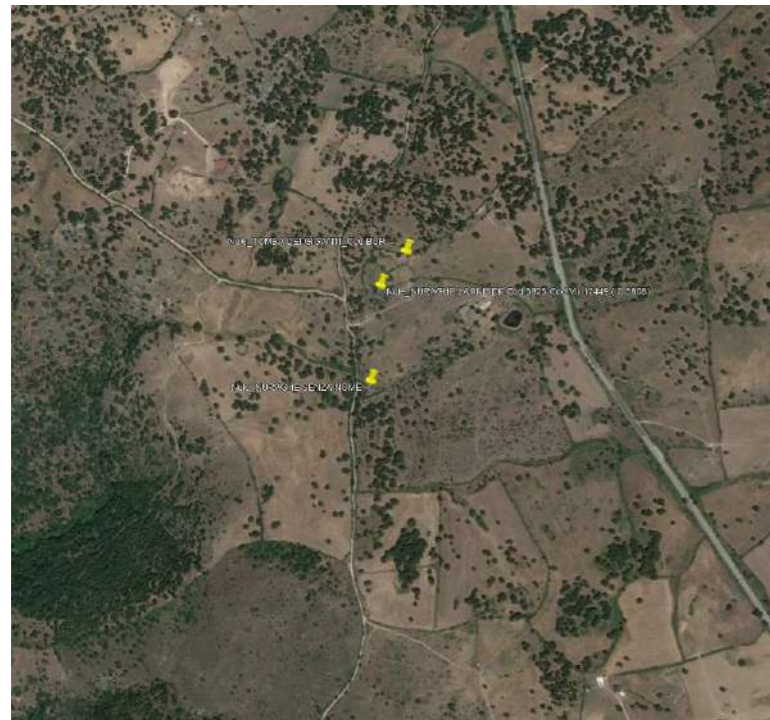
Nule_NURAGHE TOMBA DI GIGANTE Vir. 174702 - Viarch Delussu

Punto di osservazione: PF 13, 14 e 15 -Nule_ Nuraghe Senza Nome, Nuraghe Laonidde e Nuraghe

Tomba Di Gigante

FOTO – STATO DI FATTO

DESCRIZIONE

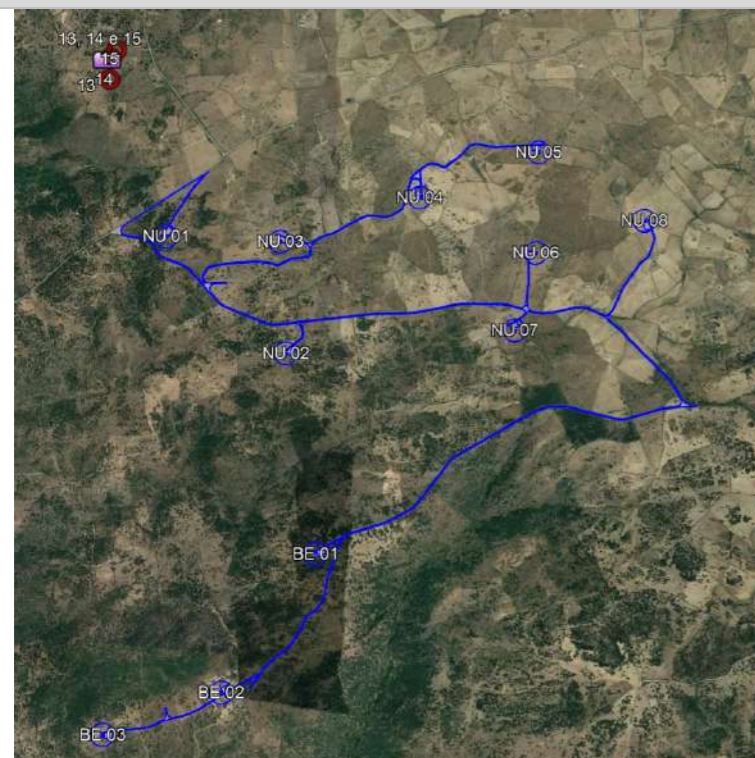


Beni non raggiungibili, foto eseguita dalla strada più vicina, data la conformazione del sito e la vegetazione l'impianto non è visibile



INQUADRAMENTO PF 13, 14 e 15 RISPETTO AL PARCO EOLICO

FOTO – POST OPERAM



DISTANZA DALL'AEROGENERATORE PIU' VICINO

2.397,7 m

VISIBILITA' PARCO EOLICO

VISIBILE

DESCRIZIONE



Nule_NURAGHE ARILE Vir 174005 (Id.6262)

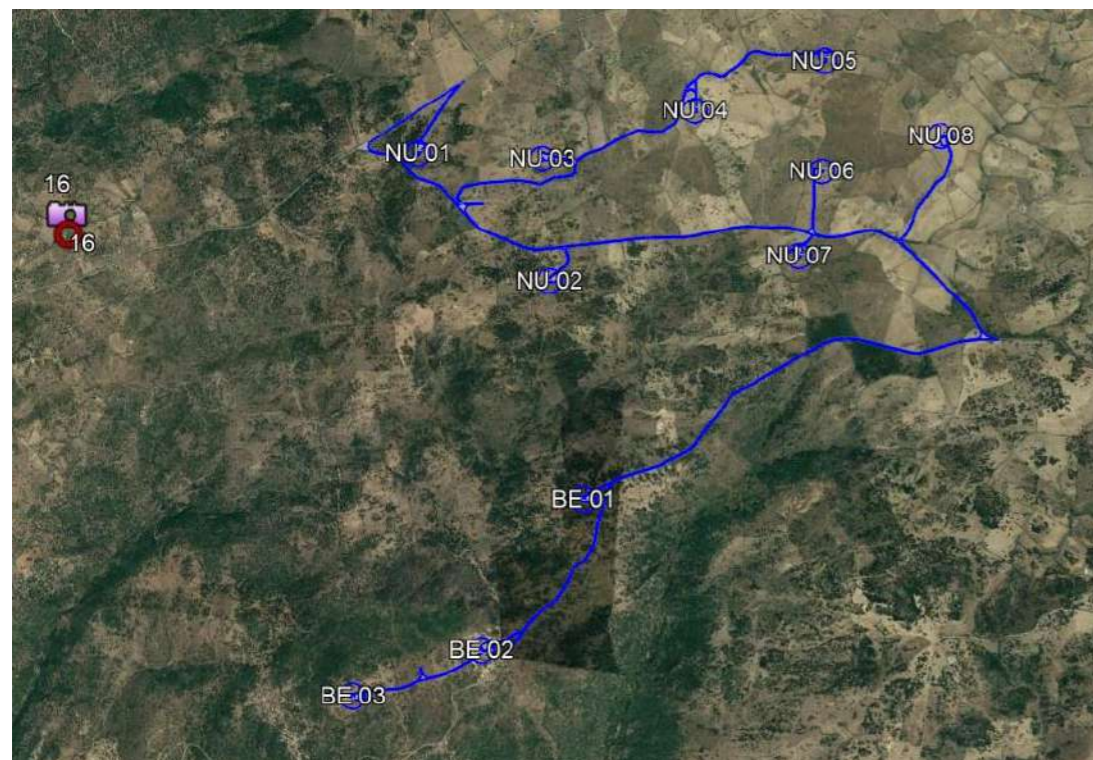
Punto di osservazione: PF 16-Nule_ Nuraghe Arile

FOTO – STATO DI FATTO



INQUADRAMENTO PF 16 RISPETTO AL PARCO EOLICO

FOTO – FOTO-INSERIMENTO




DISTANZA DALL'AEROGENERATORE PIU' VICINO

3.093,9 m

VISIBILITA' PARCO EOLICO

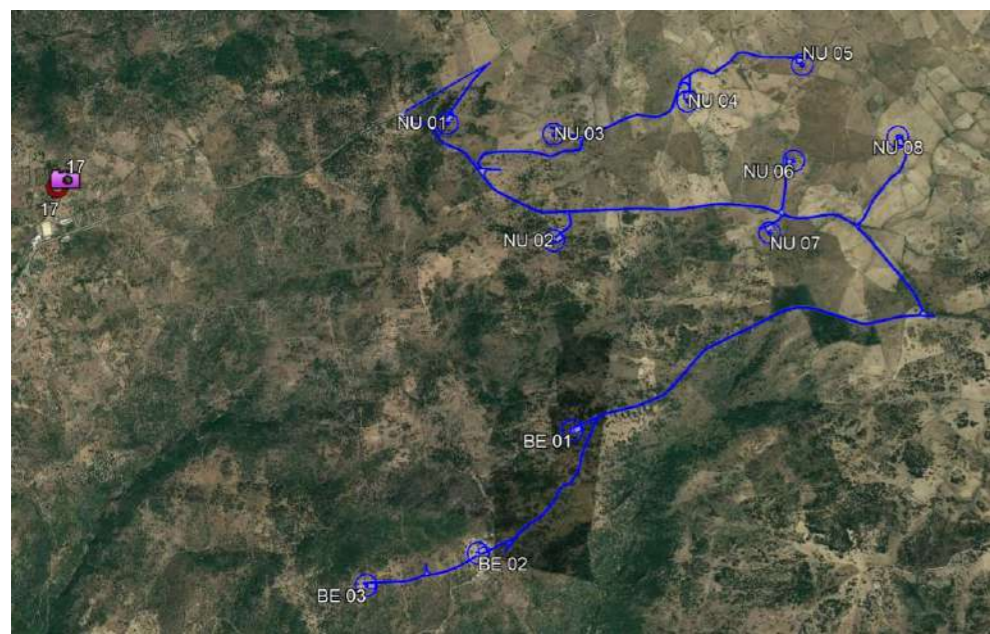
VISIBILE

DESCRIZIONE



Bene non raggiungibile, foto eseguita in direzione dell'impianto dalla strada più vicina

INQUADRAMENTO PF 17 RISPETTO AL PARCO EOLICO



Nule_NURAGHE CHIRIGHINA Cod.3821

Punto di osservazione: PF 17-Nule_ Nuraghe Chirighina

FOTO – STATO DI FATTO



FOTO – FOTO-INSERIMENTO



DISTANZA DALL'AEROGENERATORE PIU' VICINO

2.972,7 m

VISIBILITA' PARCO EOLICO

VISIBILE

DESCRIZIONE

Nule_NURAGHE SI UDDU Cod.3820 (ID 6261)

Punto di osservazione: PF 19-Nule_ Nuraghe Si Uddu

FOTO – STATO DI FATTO



INQUADRAMENTO PF 19 RISPETTO AL PARCO EOLICO

FOTO – FOTO-INSERIMENTO



DISTANZA DALL'AEROGENERATORE PIU' VICINO

2.145,8 m

VISIBILITA' PARCO EOLICO


VISIBILE

Nule_NURAGHE SERRA NURACHE Cod.3818 (Id.6258)

Punto di osservazione: PF 27-Nule_ Nuraghe Serra Nurache

DESCRIZIONE

FOTO – STATO DI FATTO

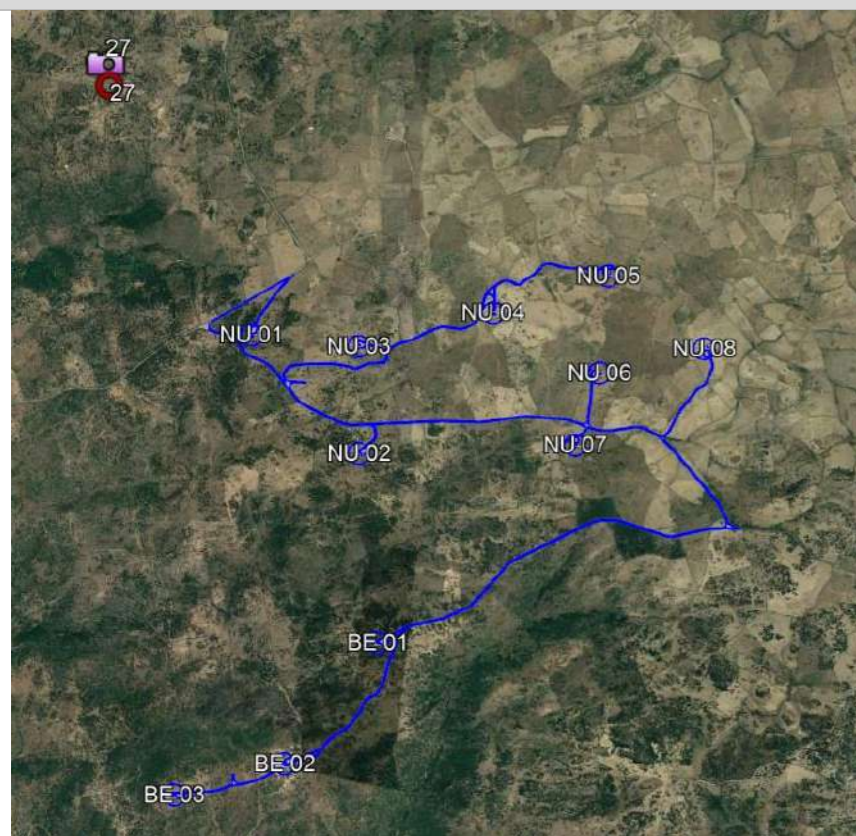


Bene non raggiungibile, foto eseguita dalla strada più vicina in direzione dell'impianto



INQUADRAMENTO PF 27 RISPETTO AL PARCO EOLICO

FOTO – FOTO-INSERIMENTO



DISTANZA DALL'AEROGENERATORE PIU' VICINO

1.695,6 m

VISIBILITA' PARCO EOLICO

VISIBILE

**Nule_NURAGHE SENZA NOME Viarch Delussu - Nule_NURAGHE LUGHEI Viarch Delussu
Nule_NURAGHE DUSCAMINE Cod.3823 (Id. 6264) - Nule_NURAGHE MOLO' Viarch Marras**

**Punto di osservazione: PF 28, 29, 30 e 43 -Nule_ Nuraghe Serra Nurache, Nuraghe Lughei, Nuraghe
Duscamine e Nuraghe Molo'**

DESCRIZIONE

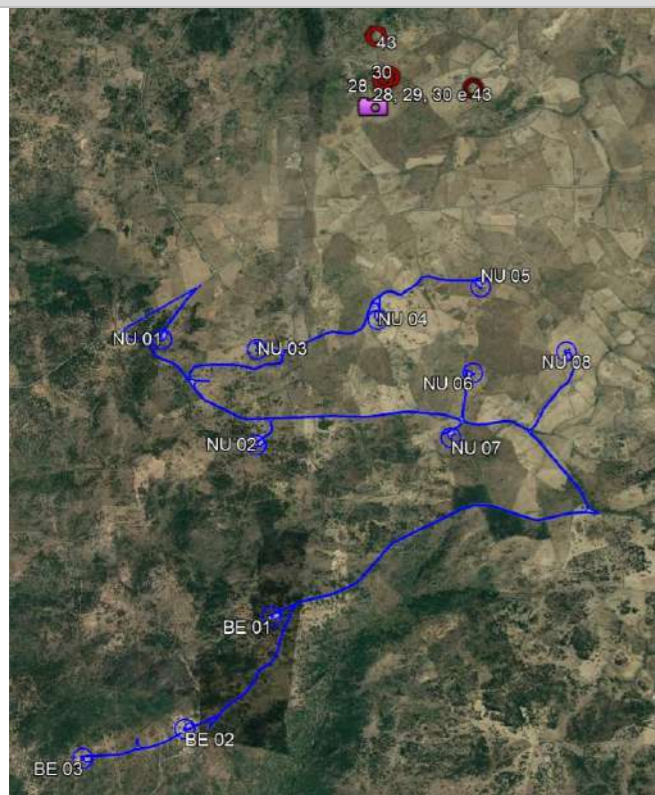
FOTO – STATO DI FATTO



Beni non raggiungibili, foto eseguita dalla strada più vicina in direzione dell'impianto

INQUADRAMENTO PF 28, 29, 30 e 43 RISPETTO AL PARCO EOLICO

FOTO – FOTO-INSERIMENTO



DISTANZA DALL'AEROGENERATORE PIU' VICINO

2.526,8 m

VISIBILITA' PARCO EOLICO

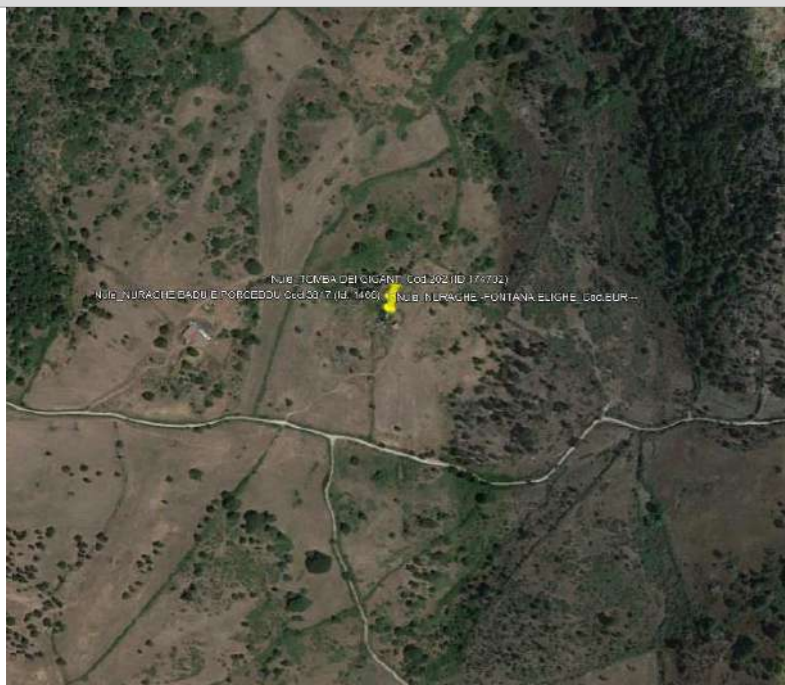
VISIBILE

**Nule_TOMBA DEI GIGANTI Cod.202 (ID174702) -
Nule_NURAGHE BADU E PORCEDDU E TOMBA DEI GIGANTI BADU E PORCEDDUS) (NURAGHE FONTANA ELIGHE)
Cod.3817 (Id. 1466)**

*Punto di osservazione: PF 31 e 33-Nule_ Tomba dei Giganti e Nuraghe Badu e Porceddu e Tomba Dei Giganti
Badu e Porceddus) (Nuraghe Fontana Elighe)*

DESCRIZIONE

FOTO – STATO DI FATTO

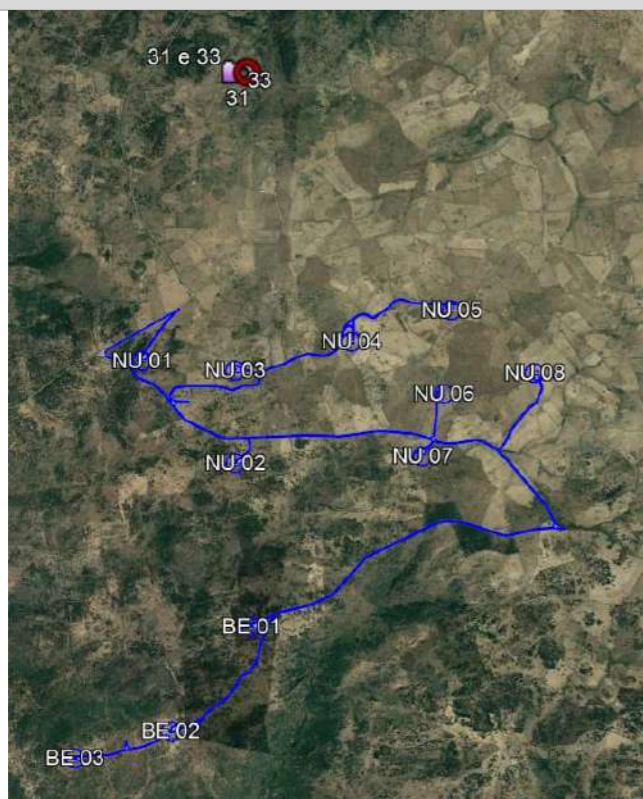


Beni non raggiungibili, foto eseguita dalla strada più vicina in direzione dell'impianto



INQUADRAMENTO PF 31 e 33 RISPETTO AL PARCO EOLICO

FOTO – FOTO-INSERIMENTO



DISTANZA DALL'AEROGENERATORE PIU' VICINO

2.526,8 m

VISIBILITA' PARCO EOLICO

VISIBILE

Nule_TOMBA DEI GIGANTI DI ISPORO Cod.203 (ID 1727) - TOMBA DEI GIGANTI S'AGARA - TOMBA DEI GIGANTI S'AGARA 2 - CIRCOLO MEGALITICO S'AGARA Viarch Marras

Punto di osservazione: PF 32, 36, 38 e 39-Nule_ Tomba dei Giganti di Isporo - Tomba dei Giganti S'Agara - Tomba dei Giganti S'Agara 2 - Circolo Megalitico S'Agara

DESCRIZIONE

FOTO – STATO DI FATTO



Tomba dei Giganti di Isporo, gli altri beni sono irraggiungibili



INQUADRAMENTO PF 32, 36, 38 e 39 RISPETTO AL PARCO EOLICO

FOTO – FOTO-INSERIMENTO



DISTANZA DALL'AEROGENERATORE PIU' VICINO

2.734,0 m

VISIBILITA' PARCO EOLICO

VISIBILE

DESCRIZIONE

Nule_UT ZUANNE ISPIDU Viarch Marras

Punto di osservazione: PF 40-Nule_ UT Zuanne Ispidu

FOTO – STATO DI FATTO

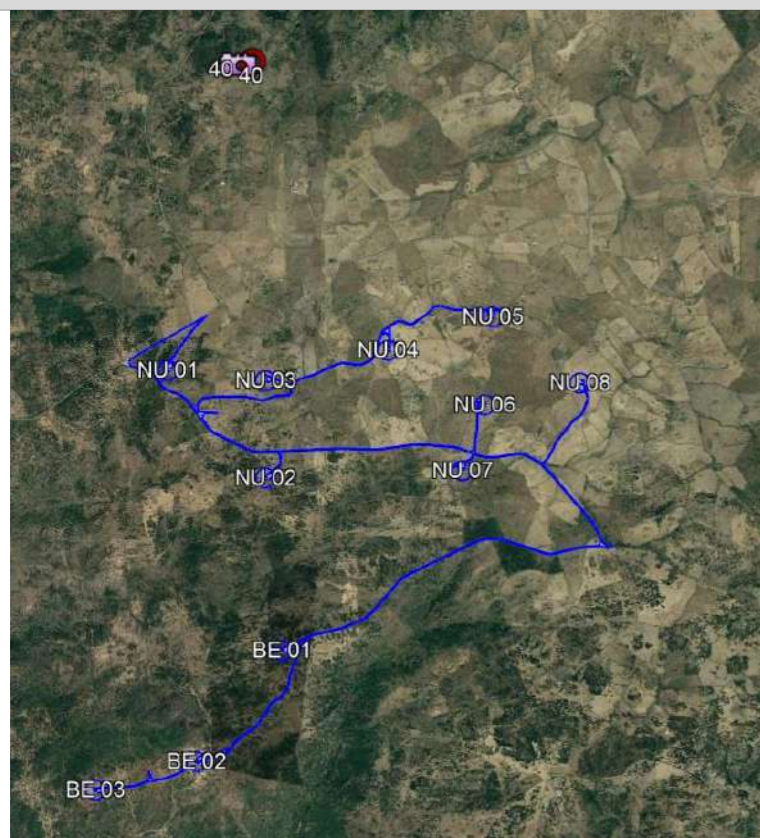


Bene non raggiungibile, foto eseguita dalla strada più vicina in direzione dell'impianto



INQUADRAMENTO PF 40 RISPETTO AL PARCO EOLICO

FOTO – FOTO-INSERIMENTO



DISTANZA DALL'AEROGENERATORE PIU' VICINO

2.671,2 m

VISIBILITA' PARCO EOLICO

VISIBILE

DESCRIZIONE

Nule_NURAGHE DOMUS DE JANAS DI TERRASOLE Cod.438 (Id. 765)

Punto di osservazione: PF 44-Nule_ Nuraghe Domus De Janas di Terrasole

FOTO - STATO DI FATTO

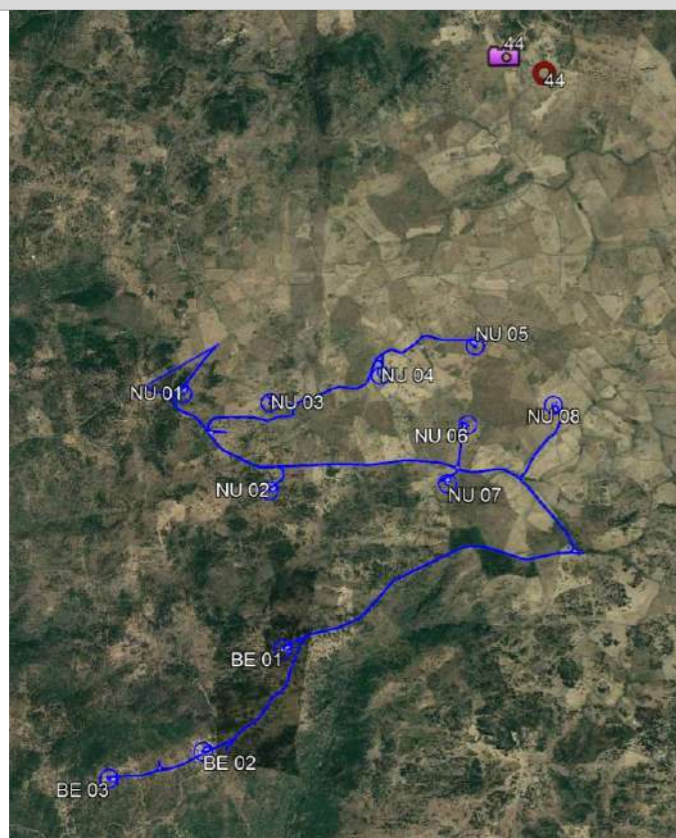


Bene non raggiungibile, foto eseguita dalla strada più vicina in direzione dell'impianto



INQUADRAMENTO PF 44 RISPETTO AL PARCO EOLICO

FOTO - FOTO-INSERIMENTO



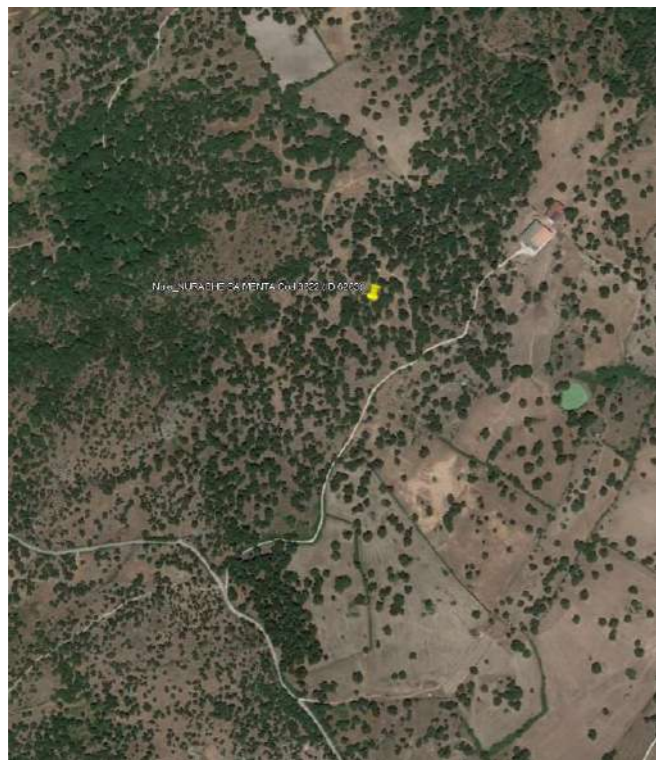
DISTANZA DALL'AEROGENERATORE PIU' VICINO

3.586,3 m

VISIBILITA' PARCO EOLICO

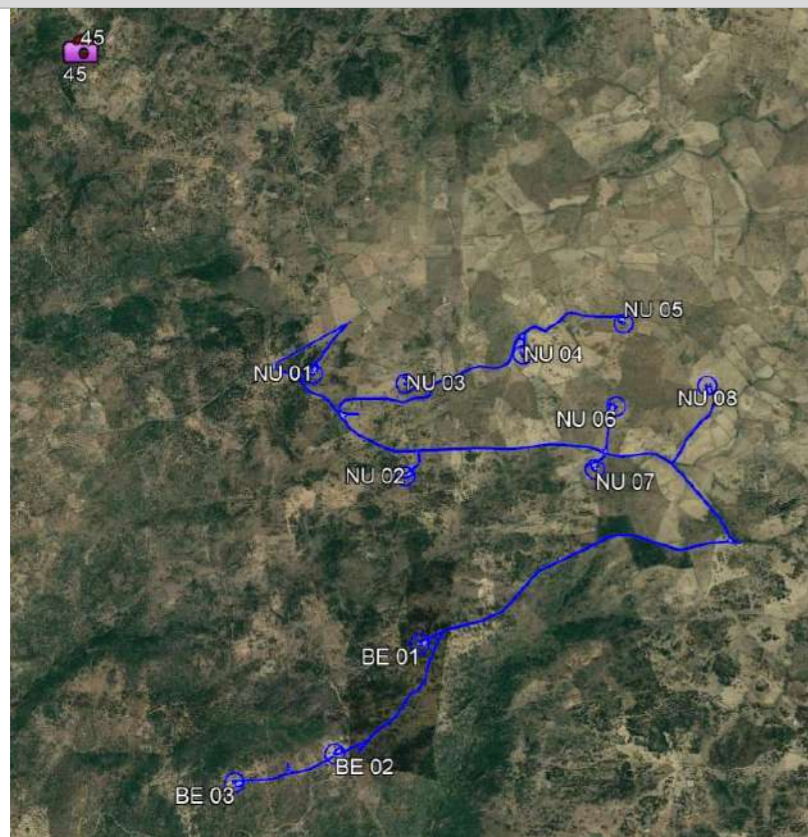
NON VISIBILE

DESCRIZIONE



Bene non raggiungibile, foto eseguita dalla strada più vicina, data la conformazione del sito e la vegetazione l'impianto non è visibile

INQUADRAMENTO PF 45 RISPETTO AL PARCO EOLICO



Nule_NURAGHE SA MENTA Cod.3822 (ID 6263)

Punto di osservazione: PF 45-Nule_ Nuraghe Sa Menta

FOTO – STATO DI FATTO



FOTO – POST OPERAM



DISTANZA DALL'AEROGENERATORE PIU' VICINO

6594,8 m

VISIBILITA' PARCO EOLICO

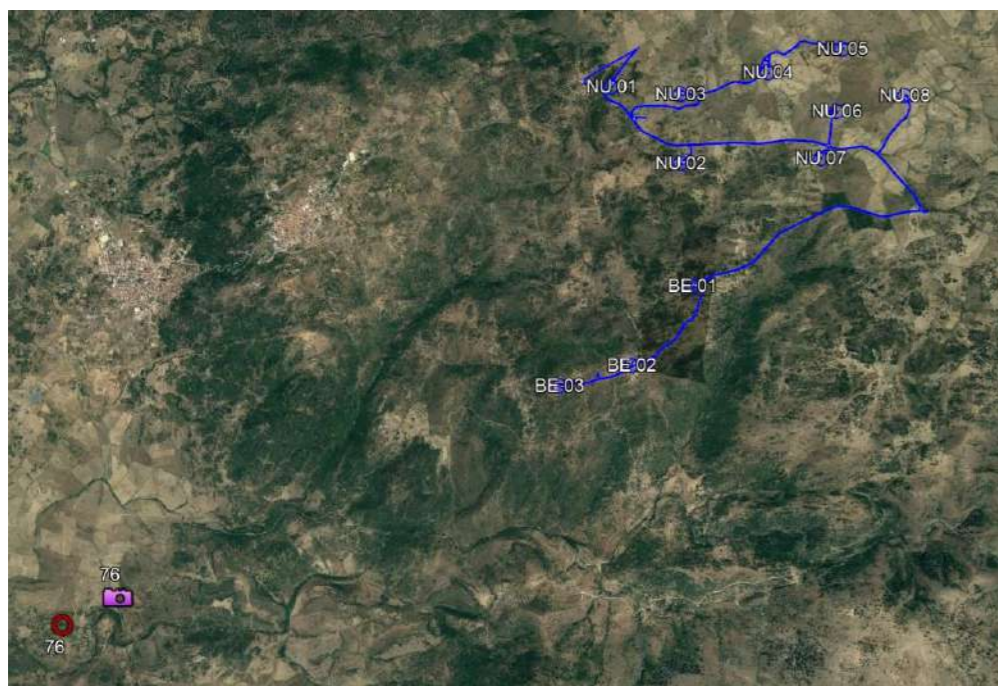
NON VISIBILE

DESCRIZIONE



Bene non raggiungibile, foto del cancello di accesso alla proprietà all'interno della quale è ubicato il bene. Foto dello stato di fatto eseguita in direzione dell'impianto, data la distanza, la conformazione del sito e la vegetazione l'impianto non è visibile

INQUADRAMENTO PF 76 RISPETTO AL PARCO EOLICO



Benetutti_NURAGHE TORODDA Vir 173930

Punto di osservazione: PF 76- Benetutti_ Nuraghe Torodda

FOTO – STATO DI FATTO



FOTO – POST OPERAM



DISTANZA DALL'AEROGENERATORE PIU' VICINO

7.274,4 m

VISIBILITA' PARCO EOLICO

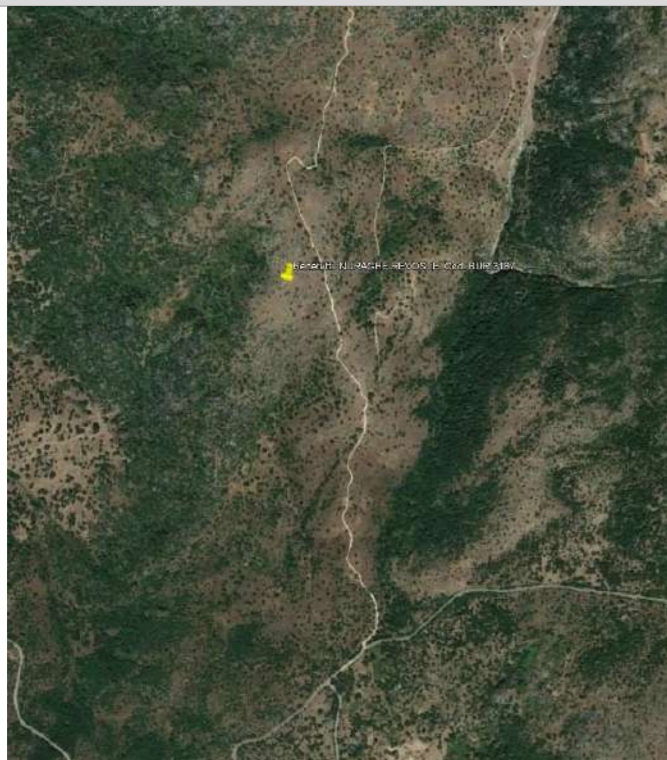
NON VISIBILE

Benetutti_NURAGHE REVOSTE Cod. BUR 3187

Punto di osservazione: PF 77- Benetutti_ Nuraghe Revoste

DESCRIZIONE

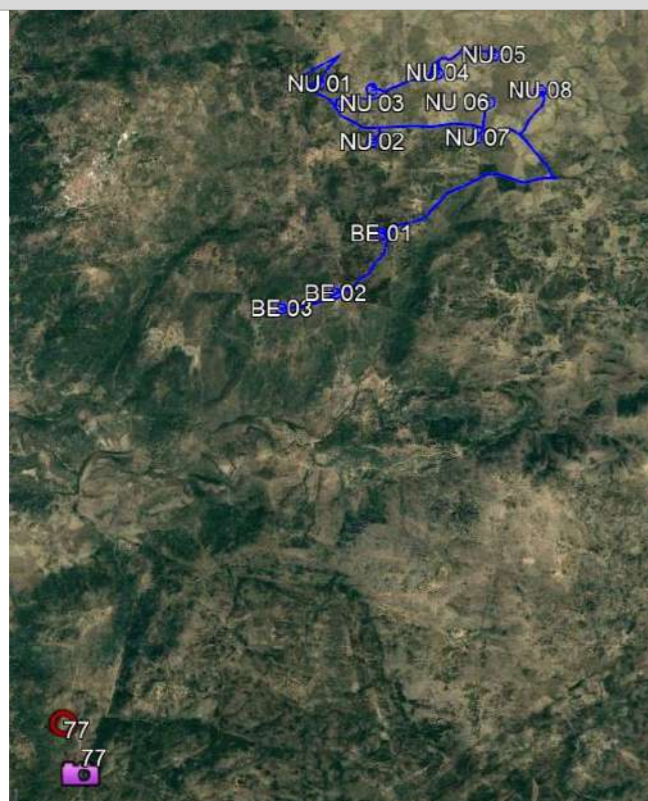
FOTO – STATO DI FATTO



Bene non raggiungibile, foto del cancello di accesso alla proprietà all'interno della quale è ubicato il bene eseguita in direzione dell'impianto, data la distanza, la conformazione del sito e la vegetazione l'impianto non è visibile

INQUADRAMENTO PF 77 RISPETTO AL PARCO EOLICO

FOTO – POST OPERAM



DISTANZA DALL'AEROGENERATORE PIU' VICINO

8.456,2 m

VISIBILITA' PARCO EOLICO

VISIBILE

Benetutti_NURAGHE Cod.3193 - NURAGHE PUDDIGHINU Cod.3202 (ID 6688)

TOMBA DEI GIGANTI PIDDIGHINU Cod.174 (ID 152)

Punto di osservazione: PF 79, 80 e 81- Benetutti_ Nuraghe - Nuraghe Puddighinu - Tomba dei Giganti Piddighinu

DESCRIZIONE

FOTO – STATO DI FATTO



Beni non raggiungibili, la foto è stata scattata all'interno di una azienda relativamente vicina ai beni



INQUADRAMENTO PF 79, 80 e 81 RISPETTO AL PARCO EOLICO

FOTO – FOTO-INSERIMENTO



DISTANZA DALL'AEROGENERATORE PIU' VICINO

8.582,5 m

VISIBILITA' PARCO EOLICO

VISIBILE

Benetutti_TOMBA IPOGEO PREISTORICO SU ANZU DE SOS BECCOS Vir 211801

NURAGHE SALAMANZA Cod. BUR 3194 (ID 6680)

DOMUS DE JANAS DI MERCURIU, FORNACE Cod.397 (ID 1063)

*Punto di osservazione: PF 84, 85 e 86 - Benetutti_ Tomba Ipogeo Preistorico Su Anzu de Sos Beccos
- Nuraghe Salamanza - Domus de Janas di Mercuriu,*

DESCRIZIONE

FOTO - STATO DI FATTO



Beni non raggiungibili, foto eseguita dalla strada più vicina in direzione dell'impianto



INQUADRAMENTO PF 84, 85 e 86 RISPETTO AL PARCO EOLICO

FOTO - FOTO-INSERIMENTO



DISTANZA DALL'AEROGENERATORE PIU' VICINO

8.176,4 m

VISIBILITA' PARCO EOLICO

NON VISIBILE

Benetutti_ DOMUS DE JANAS DI MERCURIU, FORNACE Vir 227944

NURAGHE LUZZANAS Cod.BUR 3197 (ID 6683)

Punto di osservazione: PF 87 e 88- Benetutti_ Domus De Janas di Mercuriu, Fornace

Nuraghe Luzzanas

DESCRIZIONE

FOTO – STATO DI FATTO



Beni non raggiungibili, foto eseguita dalla strada più vicina in direzione dell'impianto, data la distanza, la conformazione del sito e la vegetazione, l'impianto non è visibile

INQUADRAMENTO PF 87 e 88 RISPETTO AL PARCO EOLICO

FOTO – POST OPERAM




DISTANZA DALL'AEROGENERATORE PIU' VICINO

8.005,0 m

VISIBILITA' PARCO EOLICO

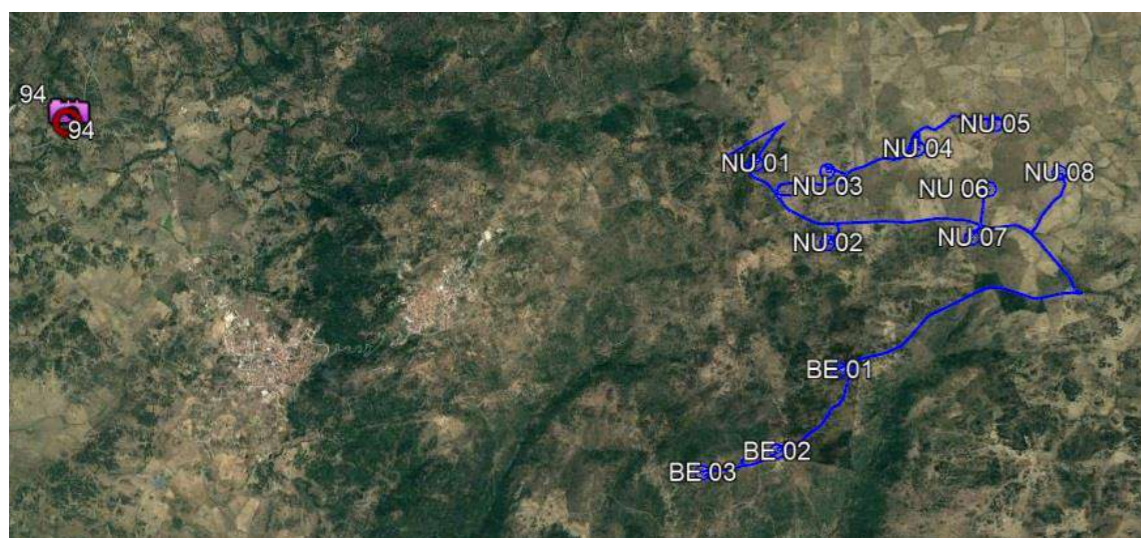
NON VISIBILE

DESCRIZIONE



Bene non raggiungibile, foto eseguita dalla strada più vicina in direzione dell'impianto, data la distanza, la conformazione del sito e la vegetazione, l'impianto non è visibile

INQUADRAMENTO PF 94 RISPETTO AL PARCO EOLICO



Benetutti_NURAGHE BODOI Cod.3195 (ID 6681)

Punto di osservazione: PF 94- Benetutti_Nuraghe Bodoi

FOTO - STATO DI FATTO



FOTO - POST OPERAM



DISTANZA DALL'AEROGENERATORE PIU' VICINO

8.088,2 m

VISIBILITA' PARCO EOLICO

NON VISIBILE

DESCRIZIONE



Data la conformazione del sito e la vegetazione, l'impianto non è visibile

INQUADRAMENTO PF 95 RISPETTO AL PARCO EOLICO



Benetutti_NURAGHE ORTUINEDDU Cod.3184 (ID 6670)

Punto di osservazione: PF 95- Benetutti_Nuraghe Ortuineddu

FOTO – STATO DI FATTO



FOTO – POST OPERAM




DISTANZA DALL'AEROGENERATORE PIU' VICINO

7.468,7 m

VISIBILITA' PARCO EOLICO

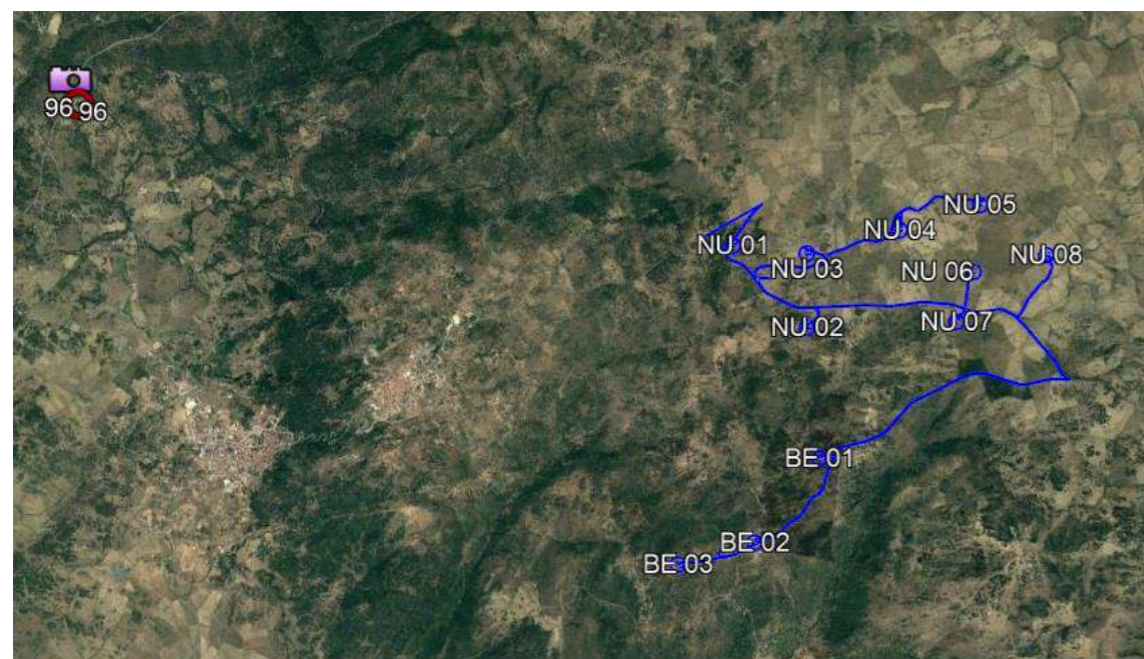
NON VISIBILE

DESCRIZIONE



Bene non raggiungibile, foto del cancello di accesso alla proprietà all'interno della quale è ubicato il bene, eseguita in direzione dell'impianto. Data la conformazione del sito e la vegetazione, l'impianto non è visibile

INQUADRAMENTO PF 96 RISPETTO AL PARCO EOLICO



Benetutti_NURAGHE ORTUINE Cod.3201 (ID 6687)

Punto di osservazione: PF 96- Benetutti_Nuraghe Ortuine

FOTO - STATO DI FATTO



FOTO - POST OPERAM



DISTANZA DALL'AEROGENERATORE PIU' VICINO

563,7 m

VISIBILITA' PARCO EOLICO

VISIBILE

Orune_NURAGHE DROSULE Cod.BUR 1929 - ID 7807

Punto di osservazione: PF 99- Orune_Nuraghe Drosule

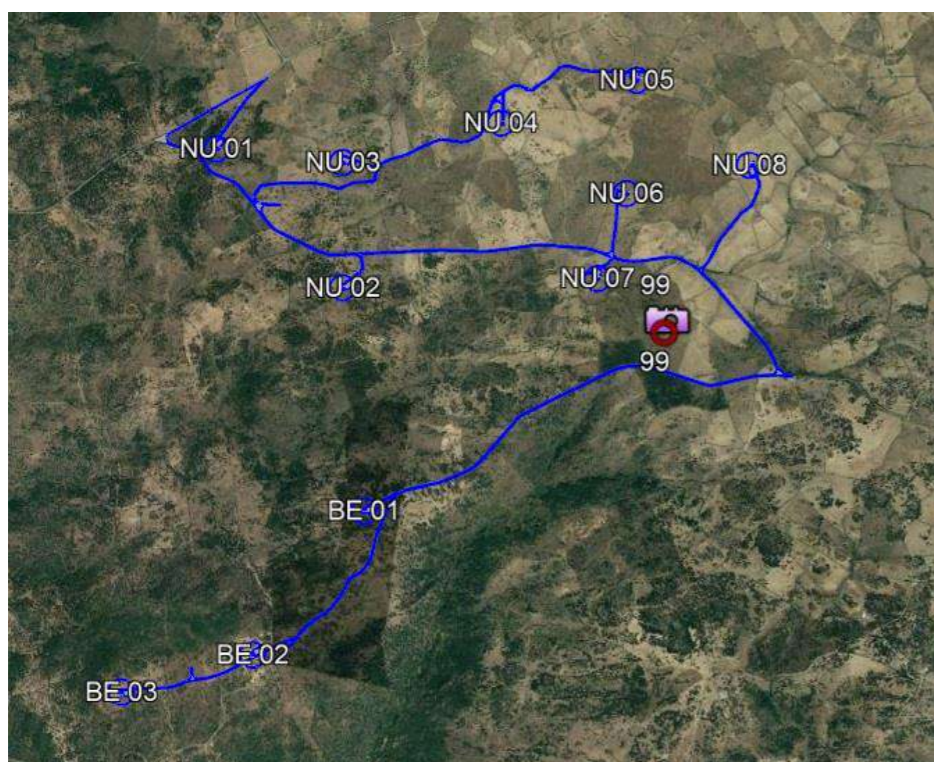
DESCRIZIONE

FOTO – STATO DI FATTO



INQUADRAMENTO PF 99 RISPETTO AL PARCO EOLICO

FOTO – FOTO-INSERIMENTO



DISTANZA DALL'AEROGENERATORE PIU' VICINO

873,6 m

VISIBILITA' PARCO EOLICO

VISIBILE

Orune_NURAGHE NUORADOZU ID 3032

Punto di osservazione: PF 100- Orune_Nuraghe Nuoradozu

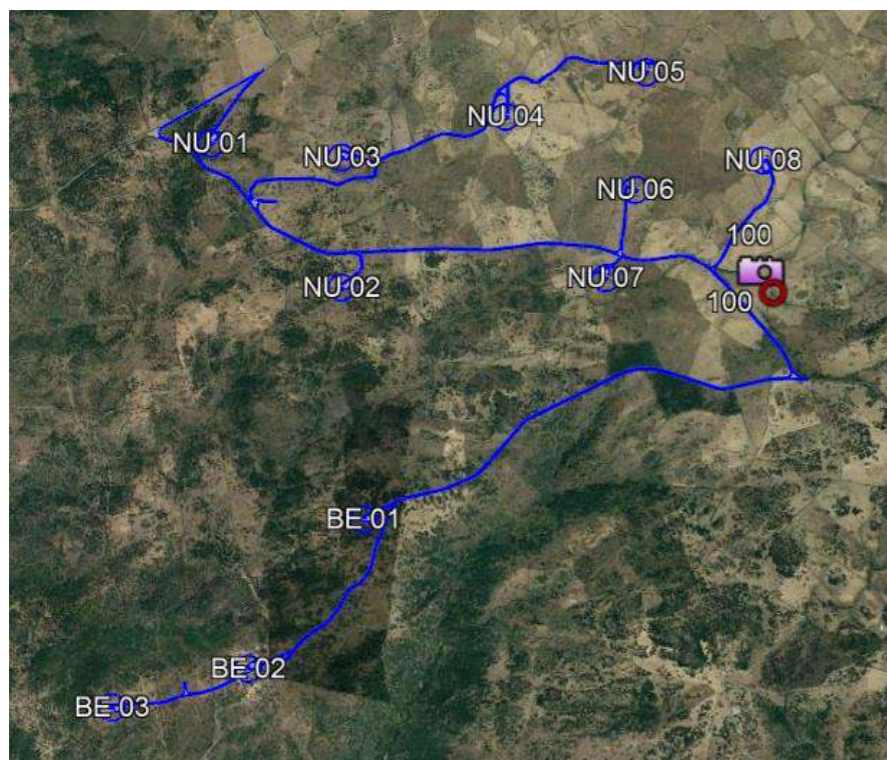
DESCRIZIONE

FOTO – STATO DI FATTO



INQUADRAMENTO PF 100 RISPETTO AL PARCO EOLICO

FOTO – FOTO-INSERIMENTO



DISTANZA DALL'AEROGENERATORE PIU' VICINO

1.468,1 m

VISIBILITA' PARCO EOLICO

NON VISIBILE

Orune_MENHIR DI SA PERDA ITTA Vir 320931

Punto di osservazione: PF 101- Orune_Menhir di sa Perda Itta

DESCRIZIONE

FOTO – STATO DI FATTO

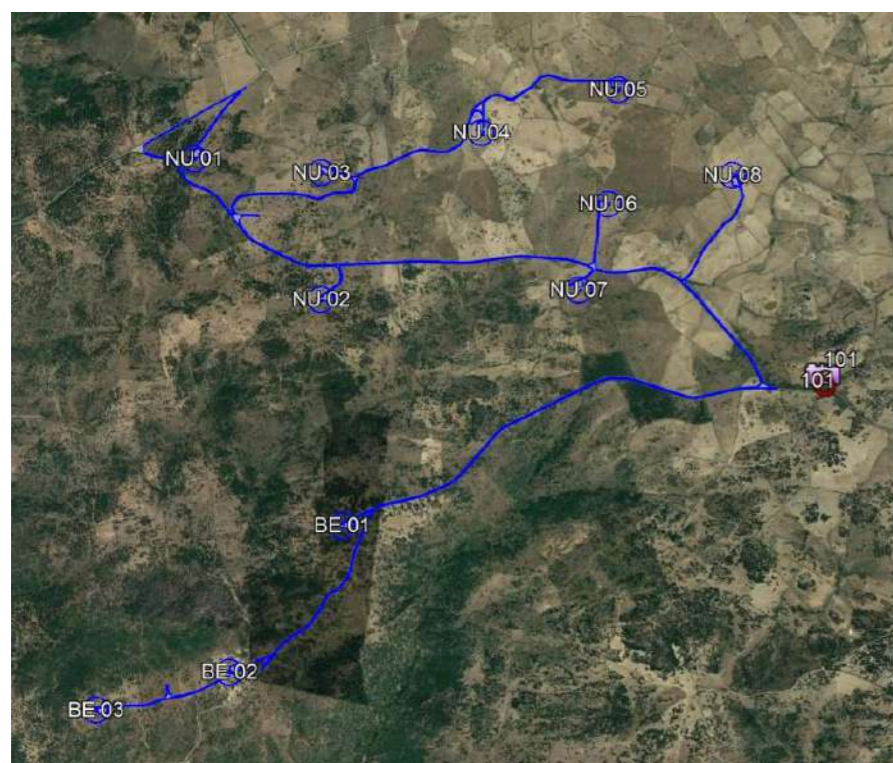


Bene non raggiungibile, data la conformazione del sito e la vegetazione, l'impianto non è visibile



INQUADRAMENTO PF 101 RISPETTO AL PARCO EOLICO

FOTO – POST OPERAM



DISTANZA DALL'AEROGENERATORE PIU' VICINO

1.121,7 m

VISIBILITA' PARCO EOLICO

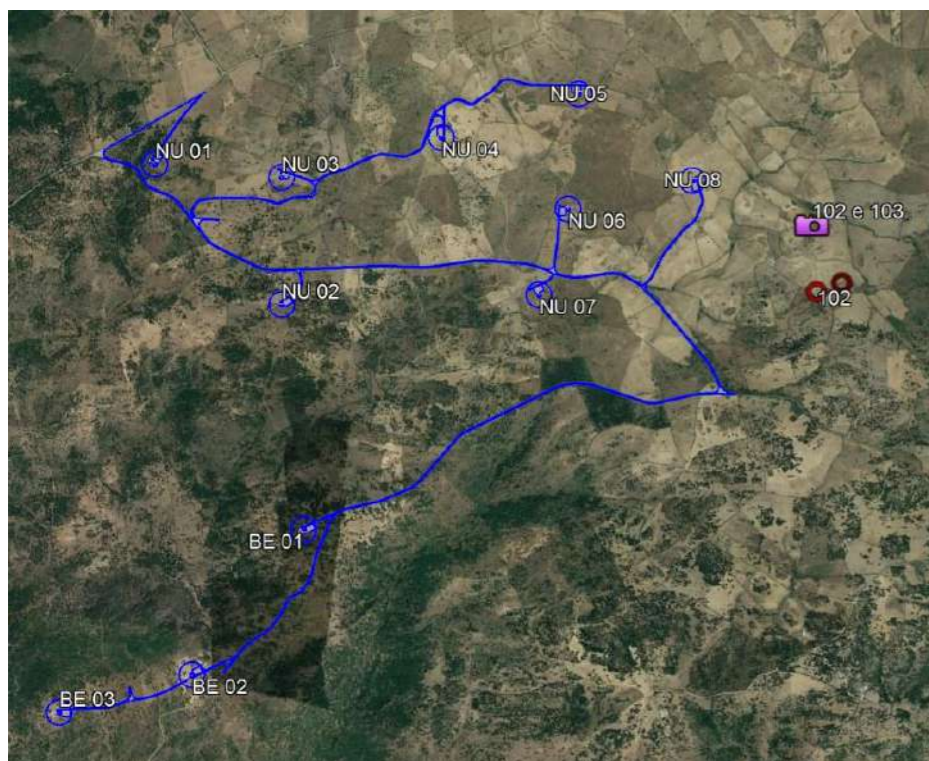
VISIBILE

DESCRIZIONE



Beni non raggiungibili, foto eseguita dalla strada più vicina in direzione dell'impianto

INQUADRAMENTO PF 102 e 103 RISPETTO AL PARCO EOLICO



Orune_MENHIR TERRESOLE Viarch Delussu - UT TERRASOLE Viarch Delussu

Punto di osservazione: PF 102 e 103 - Orune_Menhir Terresole – UT Terresole

FOTO – STATO DI FATTO



FOTO – FOTO-INSERIMENTO



DISTANZA DALL'AEROGENERATORE PIU' VICINO

1.131,0 m

VISIBILITA' PARCO EOLICO

VISIBILE

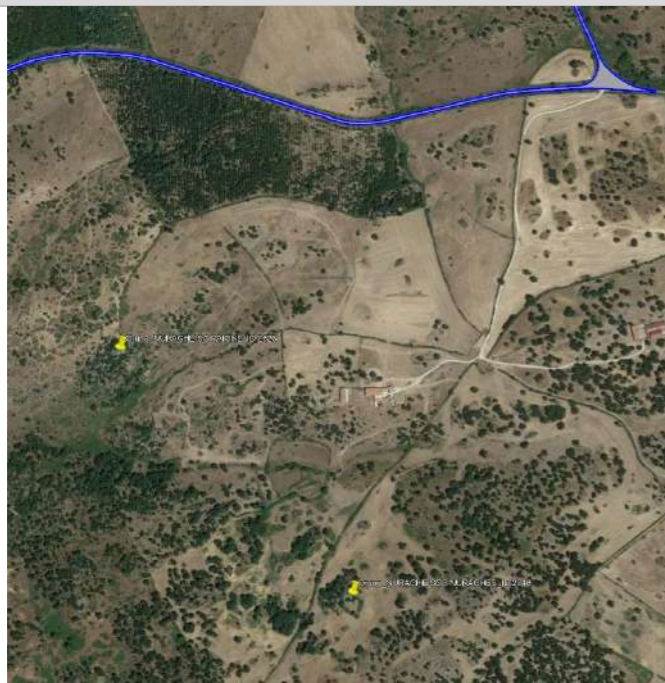
Orune_NURAGHE SA PAIONE ID 2626 - NURAGHE SOS NURAGHES ID 2848

Punto di osservazione: PF 104 e 105 - Orune_ Nuraghe Sa Paione

Nuraghe Sos Nuraghes

DESCRIZIONE

FOTO - STATO DI FATTO

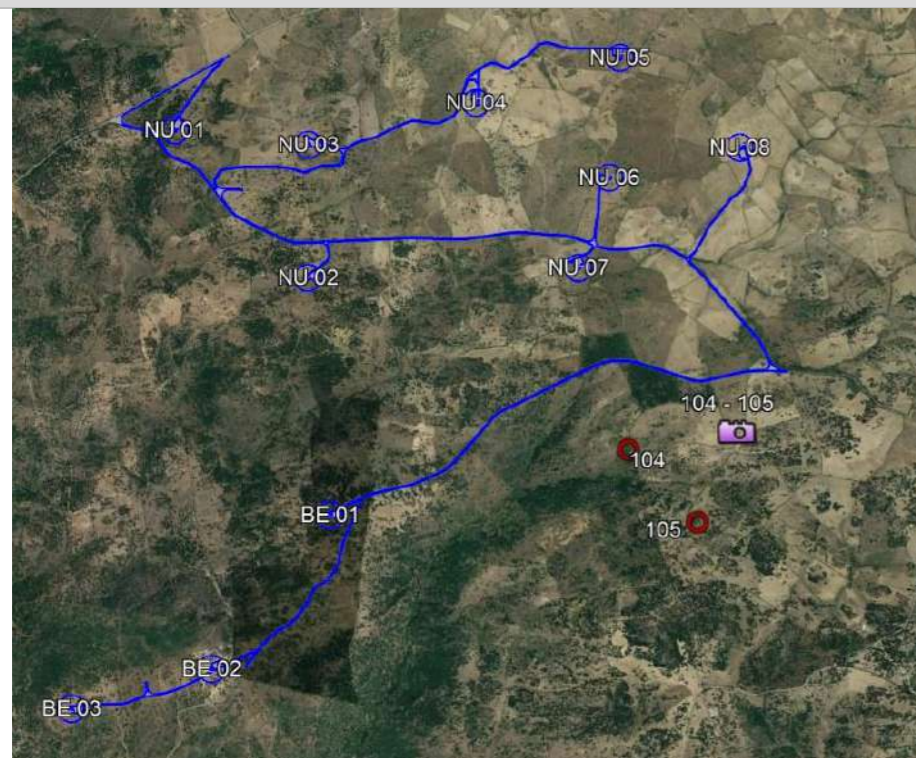


Beni non raggiungibili, la foto è stata scattata all'interno di una azienda relativamente vicina ai beni



INQUADRAMENTO PF 104 e 105 RISPETTO AL PARCO EOLICO

FOTO - FOTO-INSERIMENTO



DISTANZA DALL'AEROGENERATORE PIU' VICINO

2.369,2 m

VISIBILITA' PARCO EOLICO

NON VISIBILE

DESCRIZIONE



Bene non raggiungibile, si intravede sotto la chioma degli alberi.

Orune_DOLMEN ISTITHI Viarch Delussu

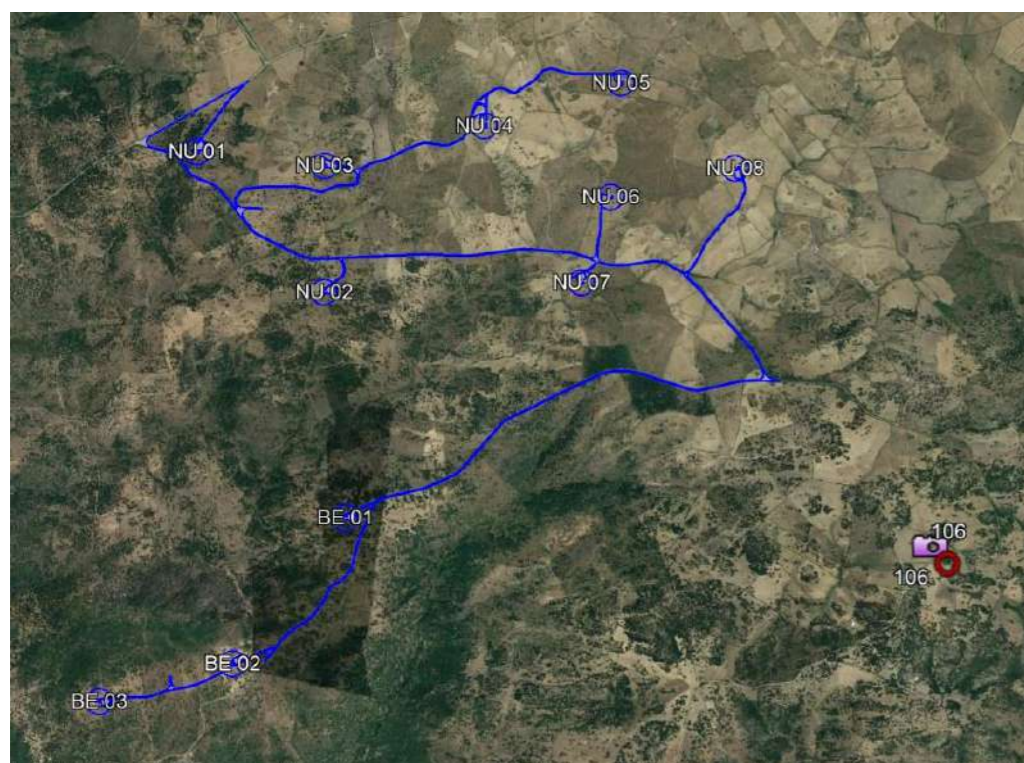
Punto di osservazione: PF 106- Orune_ Dolmen Istithi

FOTO – STATO DI FATTO



INQUADRAMENTO PF 106 RISPETTO AL PARCO EOLICO

FOTO – POST OPERAM



DISTANZA DALL'AEROGENERATORE PIU' VICINO

2.378,0 m

VISIBILITA' PARCO EOLICO

VISIBILE


Orune_UT ISTITHI Viarch Delussu - NURAGHE ISTITHI ID 3284

Orune_DOLMEN ISTITHI Viarch Delussu

Punto di osservazione: PF 107, 108 e 109 - Orune_ UT Istithi – Nuraghe Istithi Dolmen Istithi

DESCRIZIONE

FOTO – STATO DI FATTO

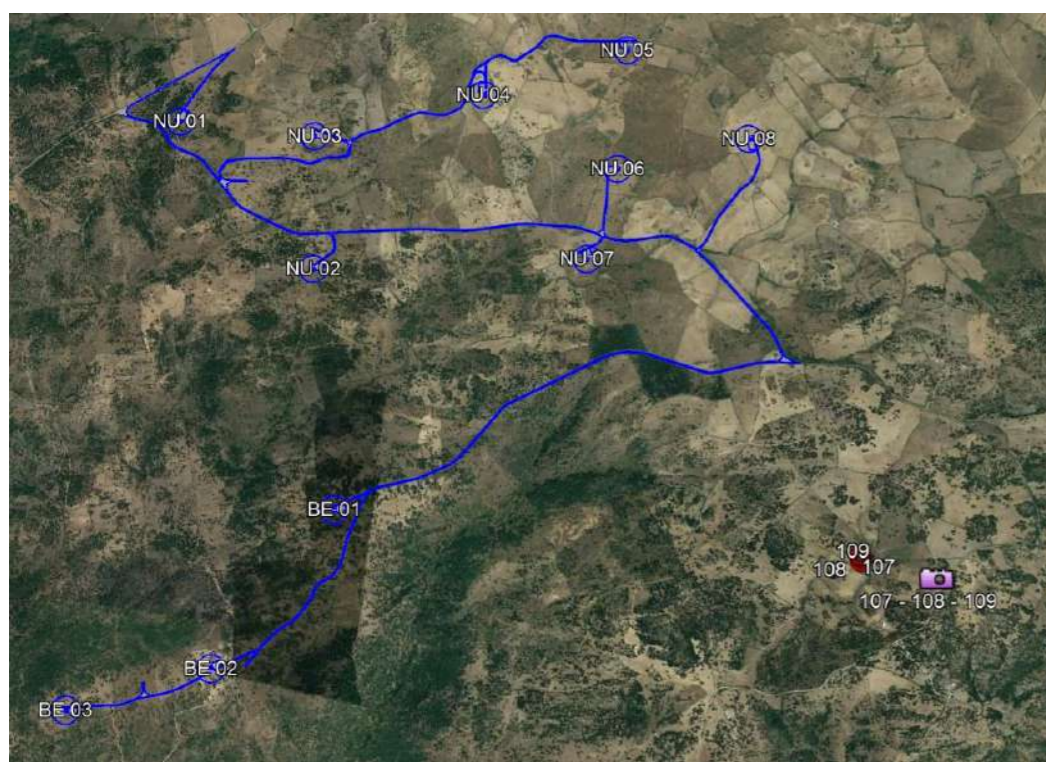


Beni non raggiungibili, foto eseguita dalla strada più vicina in direzione dell'impianto



INQUADRAMENTO PF 107, 108 e 109 RISPETTO AL PARCO EOLICO

FOTO – FOTO-INSERIMENTO



DISTANZA DALL'AEROGENERATORE PIU' VICINO

2.204,9 m

VISIBILITA' PARCO EOLICO

NON VISIBILE

Orune_NURAGHE CAVADD'ARBU Viarch Delussu

Orune_DOMUS DE JANAS JANNA ANTINE Viarch Delussu

Punto di osservazione: PF 110 e 111 - Orune_ Nuraghe Cavadd'Arbu

Domus de Janas Janna Antine

DESCRIZIONE

FOTO – STATO DI FATTO

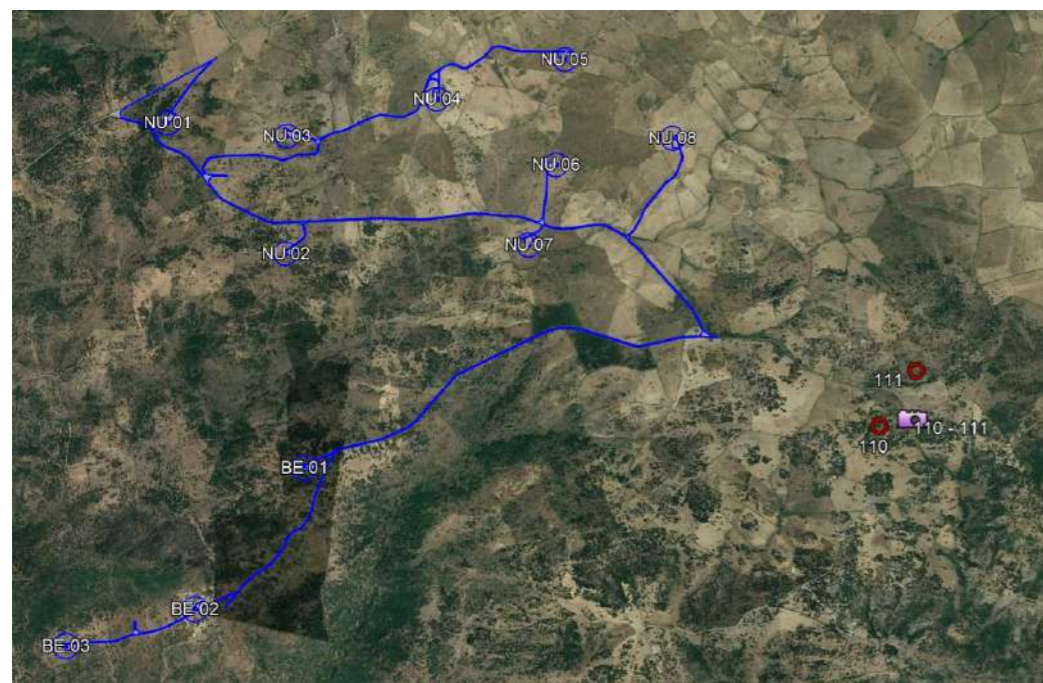


Beni non raggiungibili, foto eseguita dalla strada più vicina in direzione dell'impianto che non risulta visibile



INQUADRAMENTO PF 110 e 111 RISPETTO AL PARCO EOLICO

FOTO – POST OPERAM



DISTANZA DALL'AEROGENERATORE PIU' VICINO

6.854,2 m

VISIBILITA' PARCO EOLICO

NON VISIBILE

DESCRIZIONE



Foto del cancello di accesso al sito, che si intravede sotto la chioma degli alberi, data la presenza di vegetazione l'impianto non è visibile

INQUADRAMENTO PF 120 RISPETTO AL PARCO EOLICO



Orune_NURAGHE E VILLAGGIO SANT'EFISIO Vir 320910

Punto di osservazione: PF 120- Orune_ Nuraghe e Villaggio Sant'Efisio

FOTO – STATO DI FATTO



FOTO – POST OPERAM



DISTANZA DALL'AEROGENERATORE PIU' VICINO

9.475,3 m

VISIBILITA' PARCO EOLICO


NON VISIBILE

Orune_NURAGHE SA MANDRA O SU PRADU ID 3186

Punto di osservazione: PF 126- Orune_ Nuraghe Sa Mandra o Su Pradu

DESCRIZIONE

FOTO – STATO DI FATTO

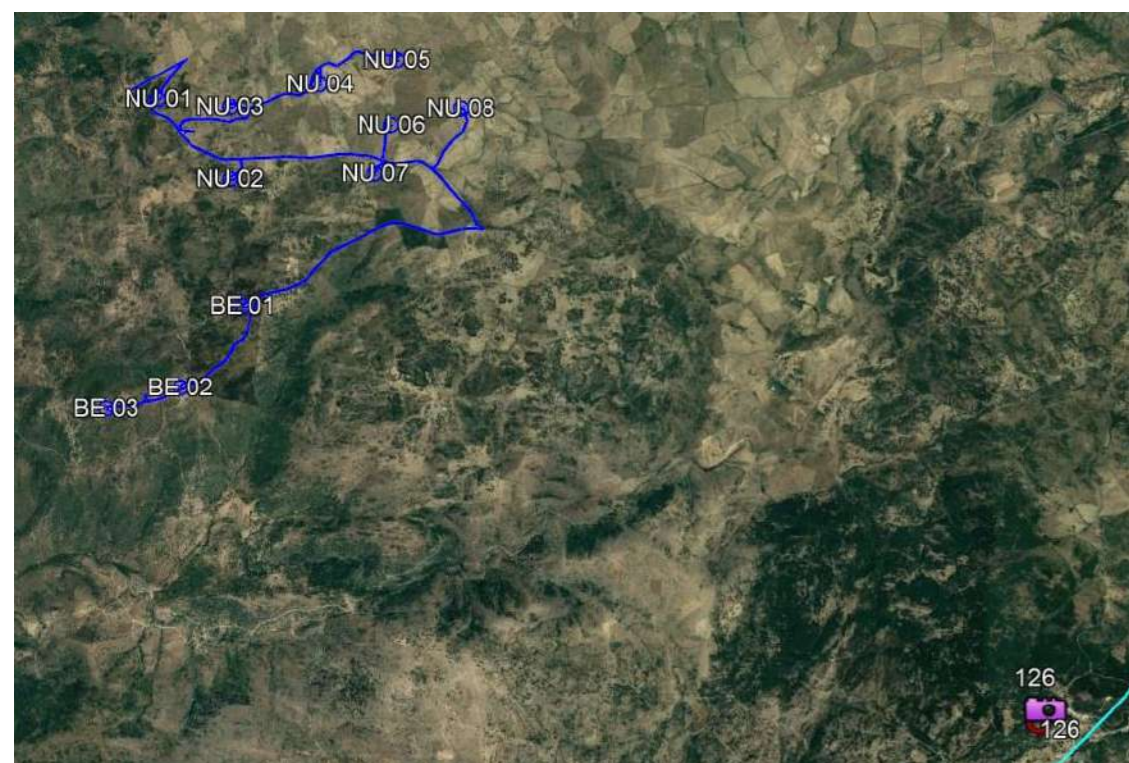


Bene si intravede sotto la chioma degli alberi, data la presenza di vegetazione l'impianto non è visibile



INQUADRAMENTO PF 126 RISPETTO AL PARCO EOLICO

FOTO – POST OPERAM



DISTANZA DALL'AEROGENERATORE PIU' VICINO

3.512,5 m

VISIBILITA' PARCO EOLICO

VISIBILE

Osidda_NURAGHE E VILLAGGIO ISCOBALZU D.D.R. 183-11.2012

Punto di osservazione: PF 127- Osidda_Nuraghe e Villaggio Iscobalzu

DESCRIZIONE

FOTO – STATO DI FATTO



INQUADRAMENTO PF 127 RISPETTO AL PARCO EOLICO

FOTO – FOTO-INSERIMENTO



DISTANZA DALL'AEROGENERATORE PIU' VICINO

4.263,6 m

VISIBILITA' PARCO EOLICO

VISIBILE

Osidda_INSEDIAMENTO SPARSO CUILE FODDE Cod.BUR 5489

Punto di osservazione: PF 131- Osidda_ Inseediamento Sparso Cuile Fodde

DESCRIZIONE

FOTO – STATO DI FATTO



Il bene si intravede sotto la vegetazione



INQUADRAMENTO PF 131 RISPETTO AL PARCO EOLICO

FOTO – FOTO-INSERIMENTO



DISTANZA DALL'AEROGENERATORE PIU' VICINO

4.178,0 m

VISIBILITA' PARCO EOLICO

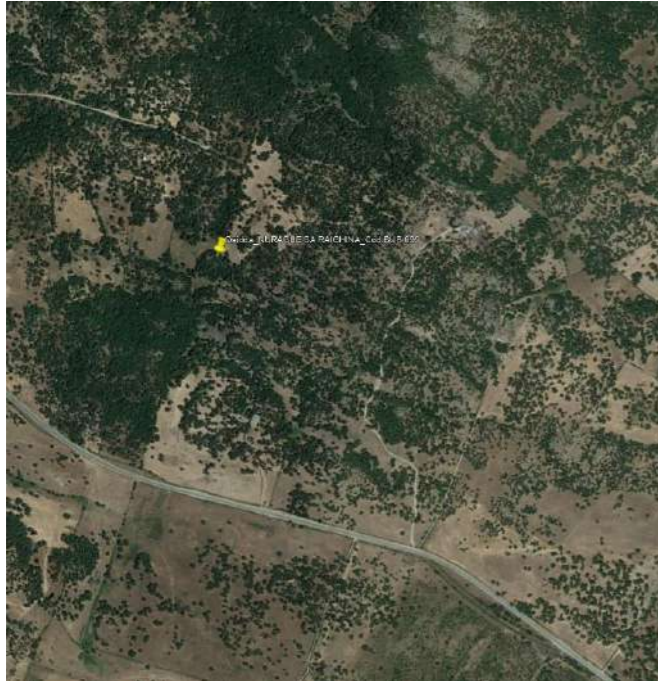
NON VISIBILE

Osidda_NURAGHE SA RAIGHINA Cod.Geo 5621

Punto di osservazione: PF 132- Osidda_ Nuraghe Sa Raighina

DESCRIZIONE

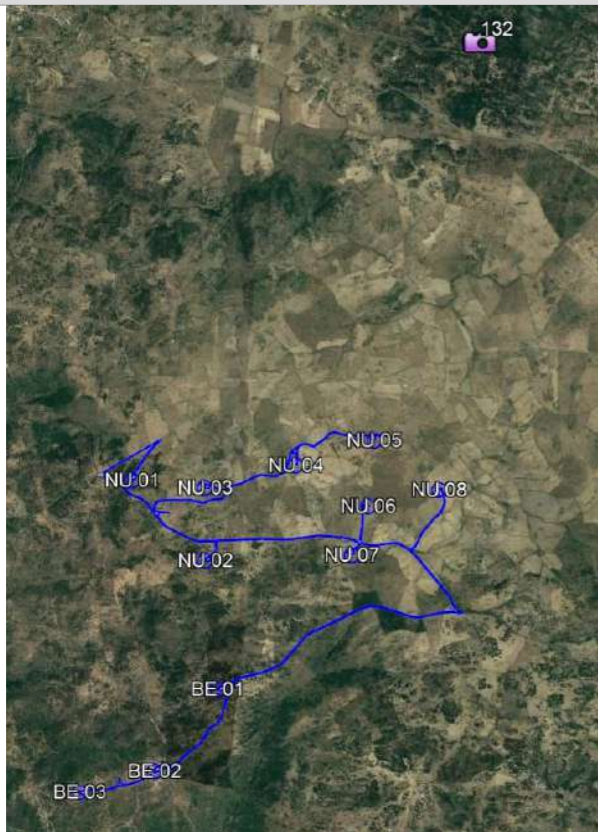
FOTO – STATO DI FATTO



Bene non raggiungibile, foto del cancello di accesso alla proprietà all'interno della quale è ubicato il bene

INQUADRAMENTO PF 132 RISPETTO AL PARCO EOLICO

FOTO – POST OPERAM



DISTANZA DALL'AEROGENERATORE PIU' VICINO

4.279,7 m

VISIBILITA' PARCO EOLICO

VISIBILE

Osidda_INSEDIAMENTO SPARSO PINNETTA RUGHE AINAS Cod.BUR 5488

Punto di osservazione: PF 135- Osidda_ Inseediamento Sparso Pinnetta Rughe Ainas

DESCRIZIONE

FOTO – STATO DI FATTO

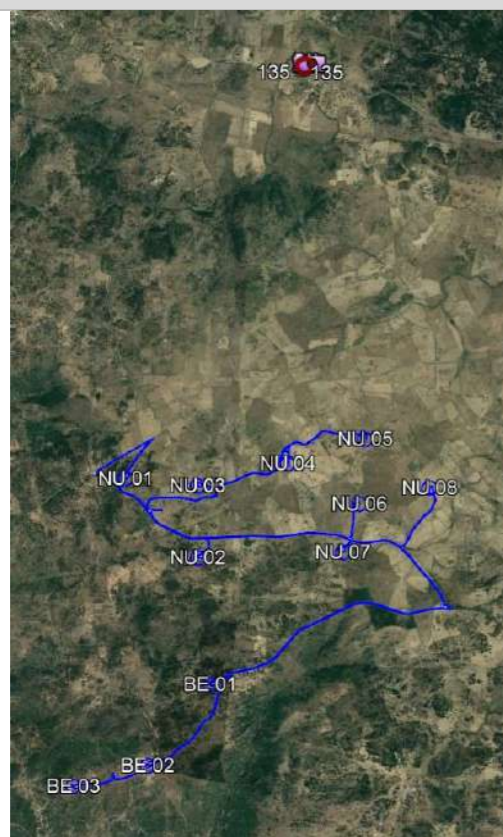


Il bene si intravede sotto la vegetazione



INQUADRAMENTO PF 135 RISPETTO AL PARCO EOLICO

FOTO – FOTO-INSERIMENTO



DISTANZA DALL'AEROGENERATORE PIU' VICINO

4.392,8 m

VISIBILITA' PARCO EOLICO

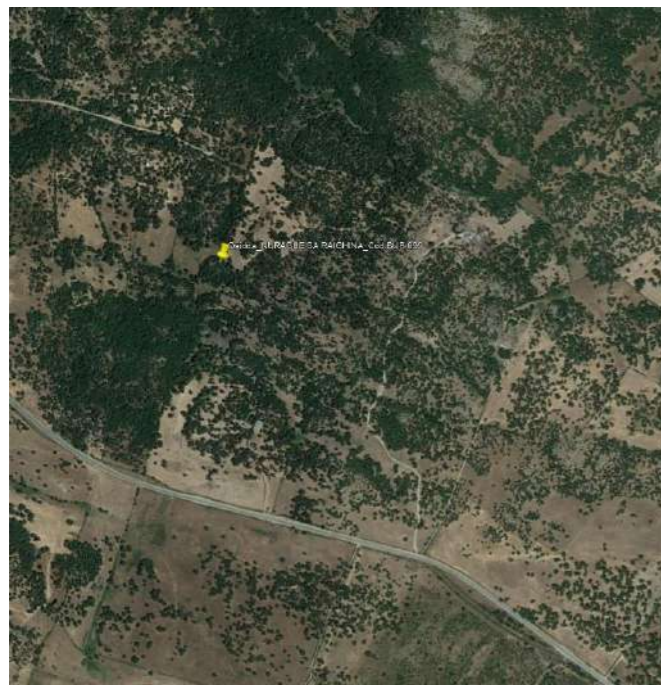
NON VISIBILE

Osidda_NURAGHE PIRADOLTA Cod.BUR 2706

Punto di osservazione: PF 136- Osidda_ Nuraghe Piradolta

DESCRIZIONE

FOTO – STATO DI FATTO

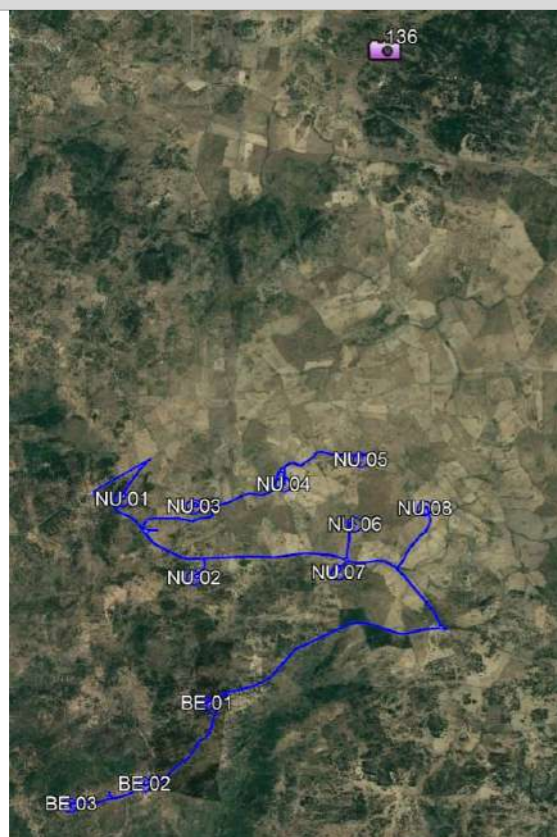


Bene non raggiungibile



INQUADRAMENTO PF 136 RISPETTO AL PARCO EOLICO

FOTO – POST OPERAM



DISTANZA DALL'AEROGENERATORE PIU' VICINO

4.597,7 m

VISIBILITA' PARCO EOLICO

NON VISIBILE

Osidda_INSEDIAMENTO SPARSO CUILE MANCONI Cod.BUR 5478

Punto di osservazione: PF 137- Osidda_ Inseediamento Sparso Cuile Manconi

DESCRIZIONE

FOTO – STATO DI FATTO

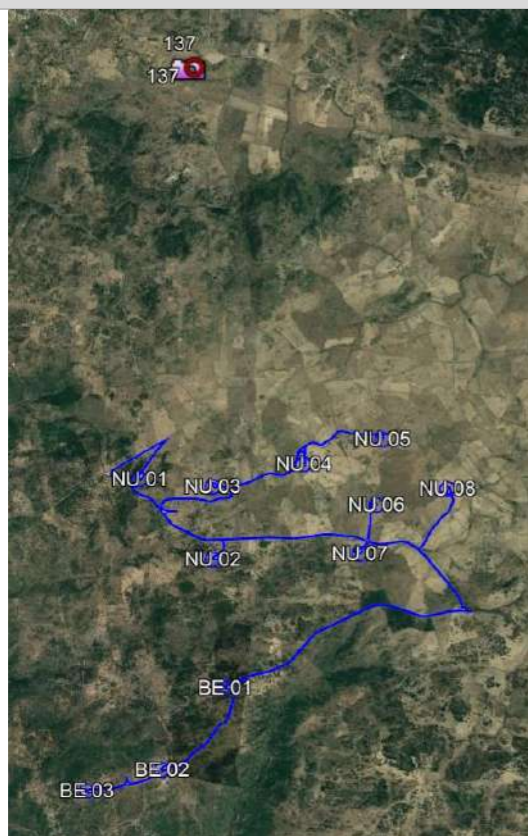


Foto eseguita dalla strada più vicina, data la conformazione del sito l'impianto non è visibile



INQUADRAMENTO PF 137 RISPETTO AL PARCO EOLICO

FOTO – POST OPERAM



DISTANZA DALL'AEROGENERATORE PIU' VICINO

4.867,0 m

VISIBILITA' PARCO EOLICO

VISIBILE

Osidda_NURAGHE USANIS Cod.BUR 2702

Punto di osservazione: PF 140- Osidda_ Nuraghe Usanis

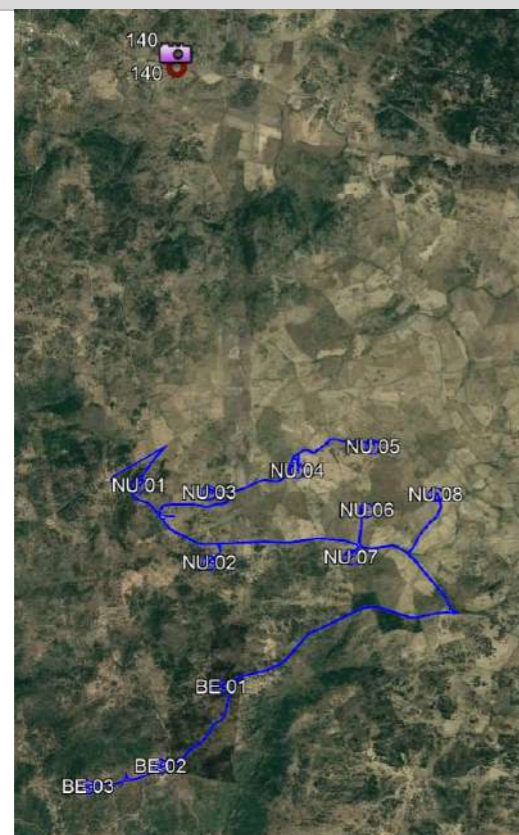
DESCRIZIONE

FOTO – STATO DI FATTO



INQUADRAMENTO PF 140 RISPETTO AL PARCO EOLICO

FOTO – FOTO-INSERIMENTO



DISTANZA DALL'AEROGENERATORE PIU' VICINO

4.926,4 m

VISIBILITA' PARCO EOLICO

NON VISIBILE

Osidda_DOLMEN DI SANTU LISEI Vir: 277066 - CartaRischio (225807)

Punto di osservazione: PF 141- Osidda_ Dolmen di Santu Lisei

DESCRIZIONE

FOTO – STATO DI FATTO

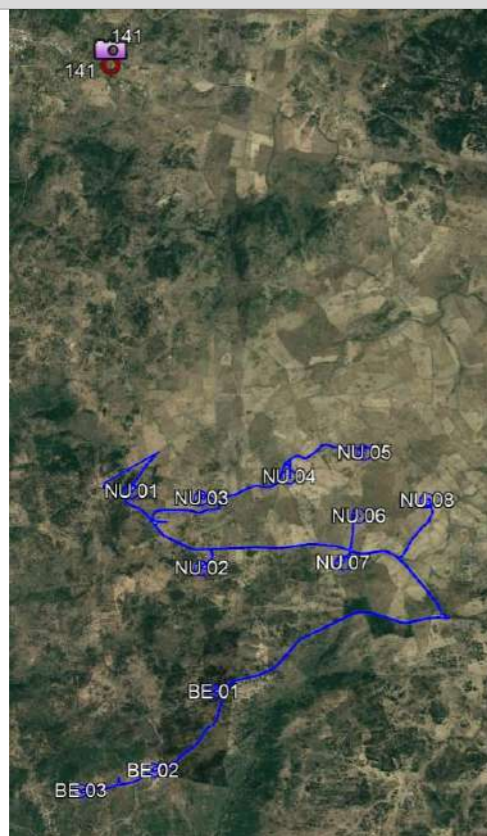


Data la conformazione del sito e la vegetazione l'impianto non è visibile



INQUADRAMENTO PF 141 RISPETTO AL PARCO EOLICO

FOTO – POST OPERAM



DISTANZA DALL'AEROGENERATORE PIU' VICINO

4.573,7 m

VISIBILITA' PARCO EOLICO


NON VISIBILE

Osidda_NURAGHE E VILLAGGIO BIDDE' D.D.R. 139/09.11.2010 - Cod.BUR 27004

Punto di osservazione: PF 144- Osidda_ Nuraghe e Villaggio Bidde'

DESCRIZIONE

FOTO – STATO DI FATTO

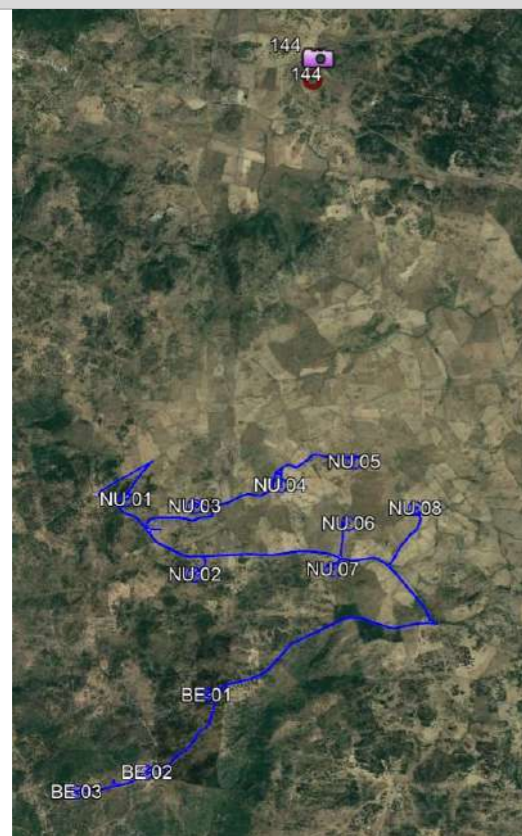


Bene non raggiungibile, foto eseguita dalla strada più vicina e l'impianto non è visibile



INQUADRAMENTO PF 144 RISPETTO AL PARCO EOLICO

FOTO – POST OPERAM



DISTANZA DALL'AEROGENERATORE PIU' VICINO

4.629,2 m

VISIBILITA' PARCO EOLICO

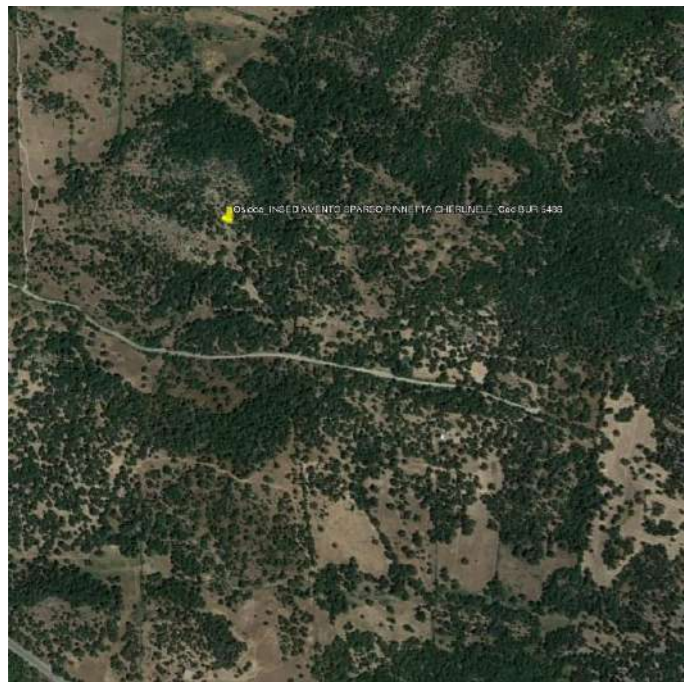
NON VISIBILE

Osidda_INSEDIAMENTO SPARSO PINNETTA CHERUNELE Cod.BUR 5486

Punto di osservazione: PF 145- Osidda_ Inseediamento Sparso Pinnetta Cherunele

DESCRIZIONE

FOTO – STATO DI FATTO

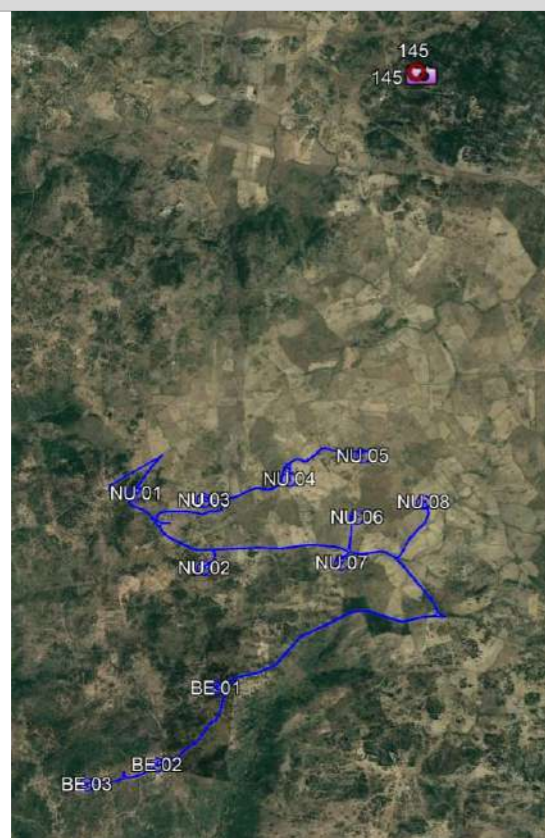


Bene non raggiungibile, foto eseguita dalla strada più vicina e l'impianto non è visibile



INQUADRAMENTO PF 145 RISPETTO AL PARCO EOLICO

FOTO – POST OPERAM



DISTANZA DALL'AEROGENERATORE PIU' VICINO

4.830,7 m

VISIBILITA' PARCO EOLICO

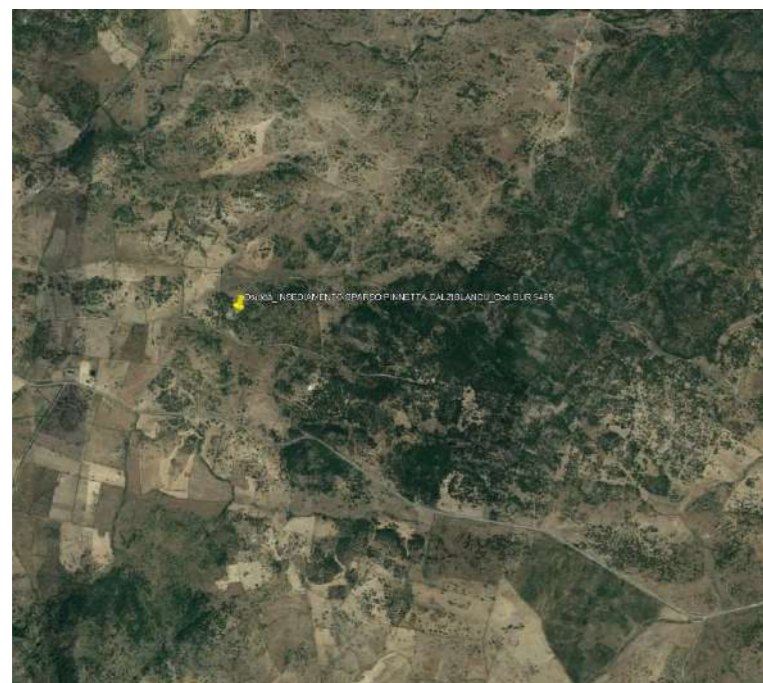
NON VISIBILE

Osidda_INSEDIAMENTO SPARSO PINNETTA CALZIBLANCU Cod.BUR 5485

Punto di osservazione: PF 147- Osidda_ Insedimento Sparso Pinnetta Calziblanco

DESCRIZIONE

FOTO – STATO DI FATTO

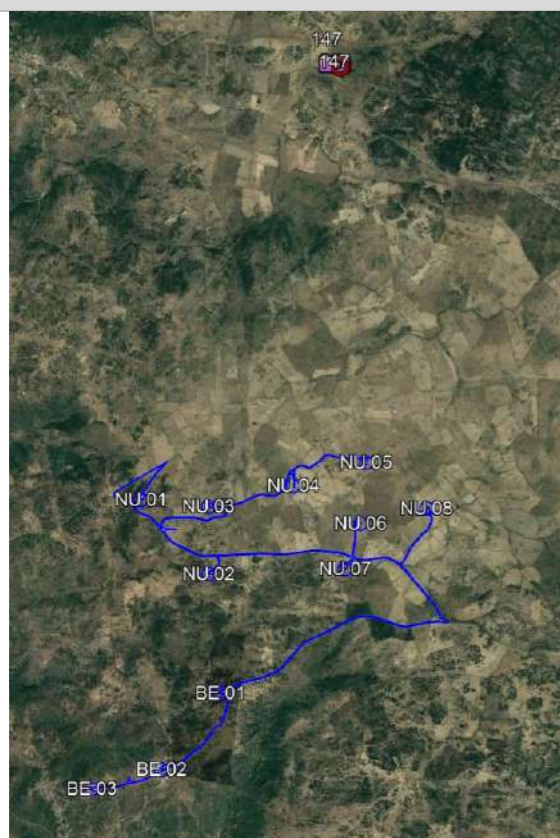


Bene non raggiungibile, foto eseguita dalla strada più vicina e l'impianto non è visibile



INQUADRAMENTO PF 147 RISPETTO AL PARCO EOLICO

FOTO – POST OPERAM



DISTANZA DALL'AEROGENERATORE PIU' VICINO

5.092,4 m

VISIBILITA' PARCO EOLICO

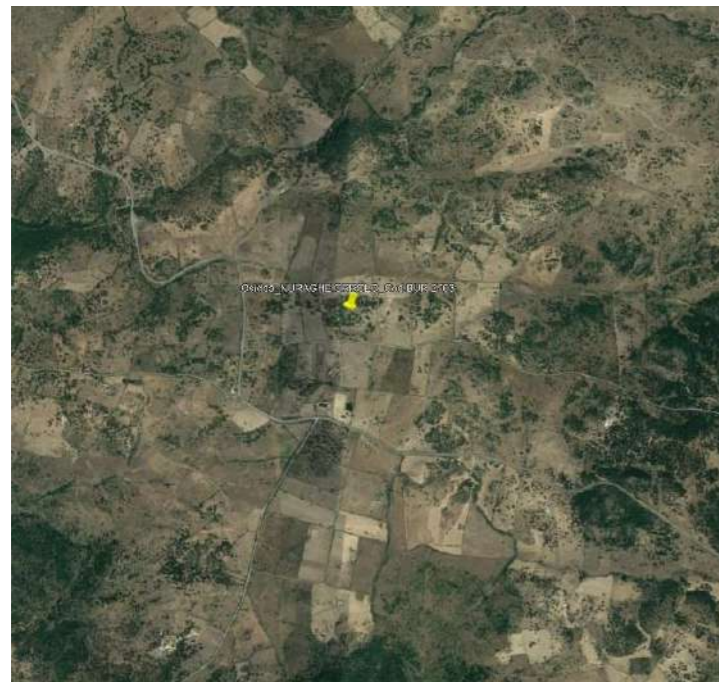
NON VISIBILE

Osidda_NURAGHE ORROLO Cod.BUR 2703

Punto di osservazione: PF 148- Osidda_ Nuraghe Orrolo

DESCRIZIONE

FOTO – STATO DI FATTO

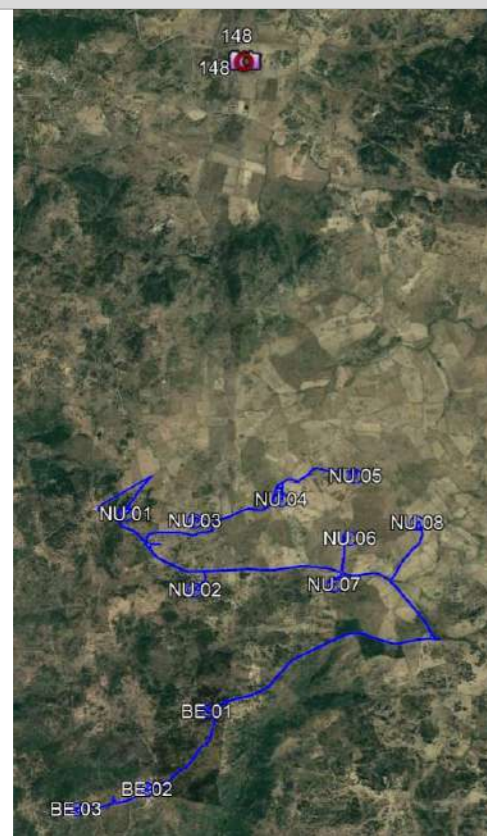


Bene non raggiungibile, foto eseguita dalla strada più vicina e l'impianto non è visibile



INQUADRAMENTO PF 148 RISPETTO AL PARCO EOLICO

FOTO – POST OPERAM



DISTANZA DALL'AEROGENERATORE PIU' VICINO

5.203,8 m

VISIBILITA' PARCO EOLICO

NON VISIBILE

Osidda_CHIESA DI SANT'ANGELO Cod.BUR 1635

Punto di osservazione: PF 149- Osidda_ Chiesa di Sant'Angelo

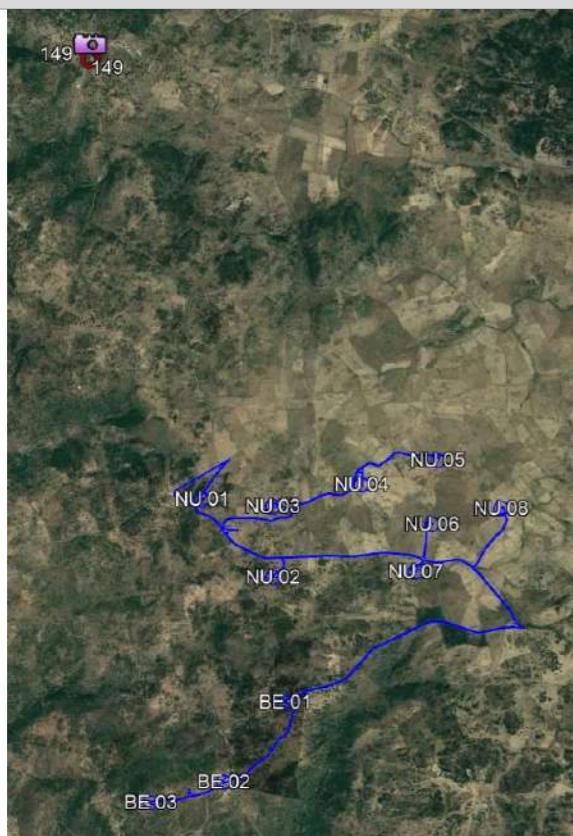
DESCRIZIONE

FOTO – STATO DI FATTO



INQUADRAMENTO PF 149 RISPETTO AL PARCO EOLICO

FOTO – POST OPERAM



DISTANZA DALL'AEROGENERATORE PIU' VICINO

7.203,5 m

VISIBILITA' PARCO EOLICO

NON VISIBILE

Osidda_NURAGHE SANTA MARIA Cod.BUR 2708

Punto di osservazione: PF 156- Osidda_ Nuraghe Santa Maria

DESCRIZIONE

FOTO – STATO DI FATTO

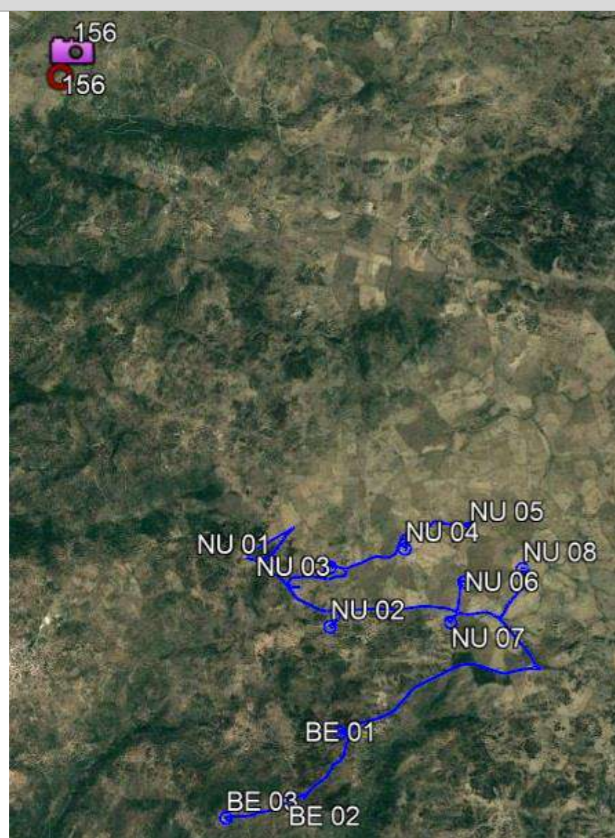


Foto eseguita dalla strada più vicina e data la conformazione del sito, l'impianto non è visibile



INQUADRAMENTO PF 156 RISPETTO AL PARCO EOLICO

FOTO – POST OPERAM



DISTANZA DALL'AEROGENERATORE PIU' VICINO

6.442,8 m

VISIBILITA' PARCO EOLICO


NON VISIBILE

Osidda_INSEDIAMENTO SPARSO PINNETTA PIRASTRU MALU Cod.BUR 5484

Punto di osservazione: PF 158- Osidda_ Insedimento Sparso Pinnetta Pirastru Malu

DESCRIZIONE

FOTO – STATO DI FATTO

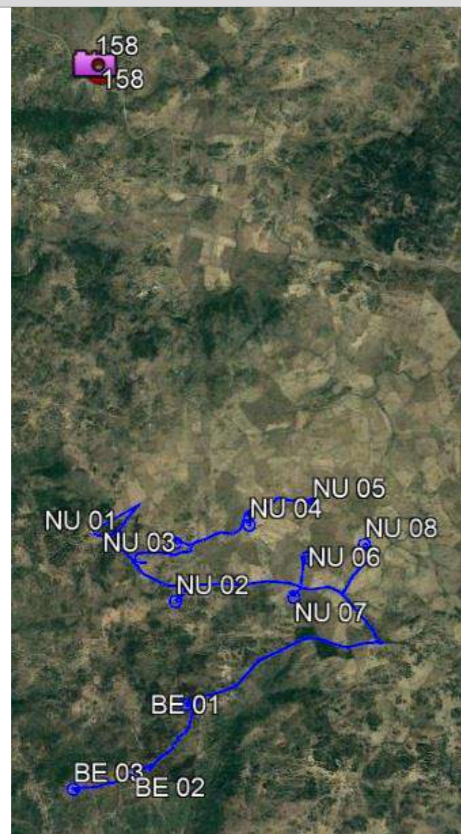


Bene non raggiungibile, foto eseguita dalla strada più vicina e data la conformazione del sito, l'impianto non è visibile



INQUADRAMENTO PF 158 RISPETTO AL PARCO EOLICO

FOTO – POST OPERAM



DISTANZA DALL'AEROGENERATORE PIU' VICINO

7.732,62 m

VISIBILITA' PARCO EOLICO

VISIBILE

DESCRIZIONE



Buddusò_NURAGHE PUZZONINA

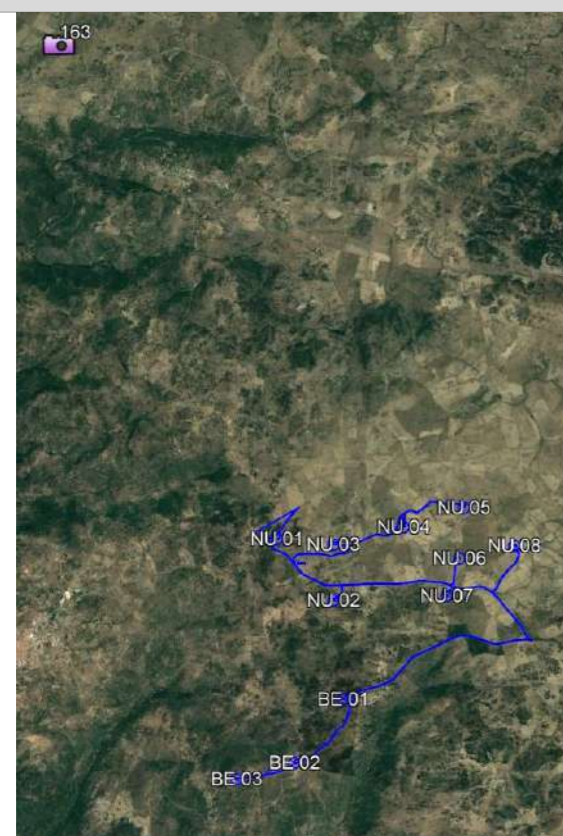
Punto di osservazione: PF 163- Nuraghe Puzzonina

FOTO – STATO DI FATTO



INQUADRAMENTO PF 163 RISPETTO AL PARCO EOLICO

FOTO – FOTO-INSERIMENTO



DISTANZA DALL'AEROGENERATORE PIU' VICINO

7.278,0 m

VISIBILITA' PARCO EOLICO

VISIBILE

DESCRIZIONE



Buddusò_NURAGHE ELIGANNELE Cod.BUR 3366

Punto di osservazione: PF 164 Buddusò_Nuraghe Eligannele

FOTO – STATO DI FATTO



INQUADRAMENTO PF 164 RISPETTO AL PARCO EOLICO

FOTO – FOTO-INSERIMENTO



DISTANZA DALL'AEROGENERATORE PIU' VICINO

7.886,1 m

VISIBILITA' PARCO EOLICO

VISIBILE

Buddusò_NURAGHE ISARITA Cod.BUR 3368

Punto di osservazione: PF 166 Buddusò_Nuraghe Isarita

DESCRIZIONE



FOTO – STATO DI FATTO



INQUADRAMENTO PF 166 RISPETTO AL PARCO EOLICO

FOTO – FOTO-INSERIMENTO



DISTANZA DALL'AEROGENERATORE PIU' VICINO

8.137,7 m

VISIBILITA' PARCO EOLICO

VISIBILE

Buddusò_INSEDIAMENTO SPARSO PINNETTA PULIGA Cod.BUR 5541

Punto di osservazione: PF 168 Buddusò_Insedimento Sparso Pinnetta Puliga

DESCRIZIONE

FOTO – STATO DI FATTO



INQUADRAMENTO PF 168 RISPETTO AL PARCO EOLICO

FOTO – FOTO-INSERIMENTO



DISTANZA DALL'AEROGENERATORE PIU' VICINO

8.132,7 m

VISIBILITA' PARCO EOLICO

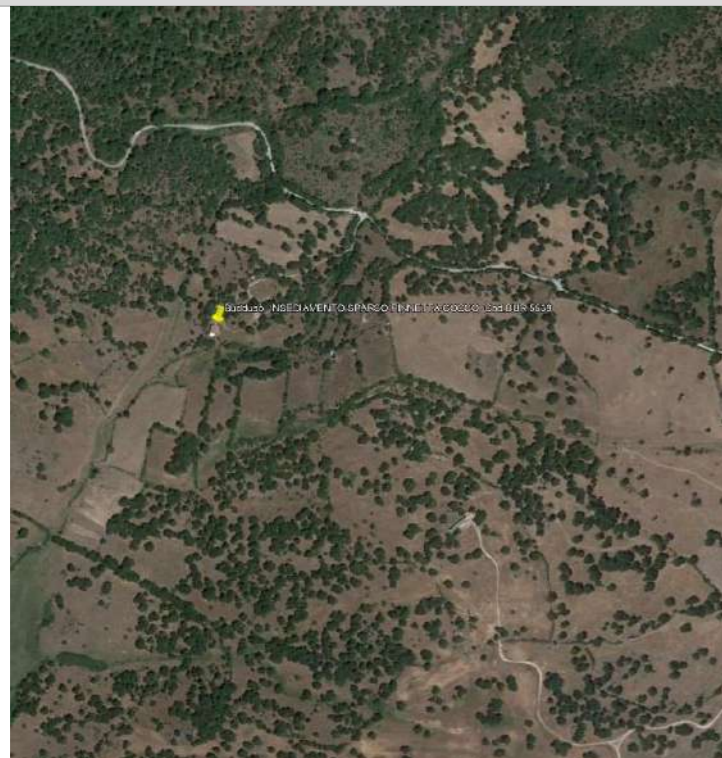
NON VISIBILE

Buddusò_INSEDIAMENTO SPARSO PINNETTA COCCO Cod.BUR 5539

Punto di osservazione: PF 169 Buddusò_Insedimento Sparso Pinnetta Cocco

DESCRIZIONE

FOTO – STATO DI FATTO



Bene non raggiungibile, foto eseguita dalla strada più vicina e l'impianto non è visibile



INQUADRAMENTO PF 169 RISPETTO AL PARCO EOLICO

FOTO – POST OPERAM



DISTANZA DALL'AEROGENERATORE PIU' VICINO

8.246,3 m

VISIBILITA' PARCO EOLICO

VISIBILE

Buddusò_INSEDIAMENTO SPARSO PINNETTA MURGIA Cod.BUR 5540

Punto di osservazione: PF 170 Buddusò_Insedimento Sparso Pinnetta Murgia

DESCRIZIONE



FOTO – STATO DI FATTO



INQUADRAMENTO PF 170 RISPETTO AL PARCO EOLICO

FOTO – FOTO-INSERIMENTO



DISTANZA DALL'AEROGENERATORE PIU' VICINO

9.539,8 m

VISIBILITA' PARCO EOLICO


NON VISIBILE

Buddusò_DOLMEN DETTO SA TUMBA E SA PIGA Vir 277091

Punto di osservazione: PF 176 Buddusò_Dolmen Detto Sa Tumba E Sa Piga

DESCRIZIONE

FOTO – STATO DI FATTO


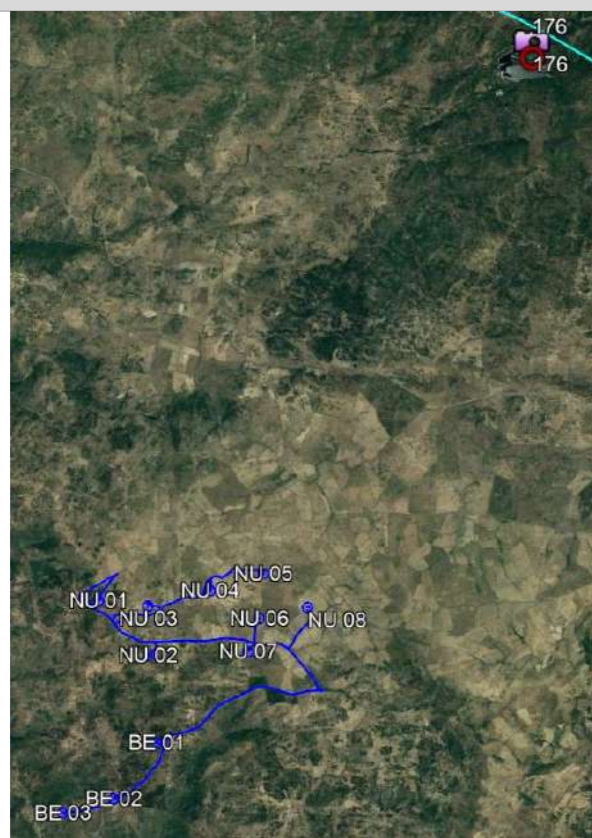


Il bene è ubicato sotto una vegetazione molto fitta e l'impianto non risulta visibile



INQUADRAMENTO PF 176 RISPETTO AL PARCO EOLICO

FOTO – POST OPERAM



DISTANZA DALL'AEROGENERATORE PIU' VICINO

8.565,8 m

VISIBILITA' PARCO EOLICO

NON VISIBILE

Buddusò_NURAGHE LORISCA Cod.BUR 3359


Punto di osservazione: PF 177 Buddusò_ Nuraghe Lorisca

DESCRIZIONE

FOTO – STATO DI FATTO


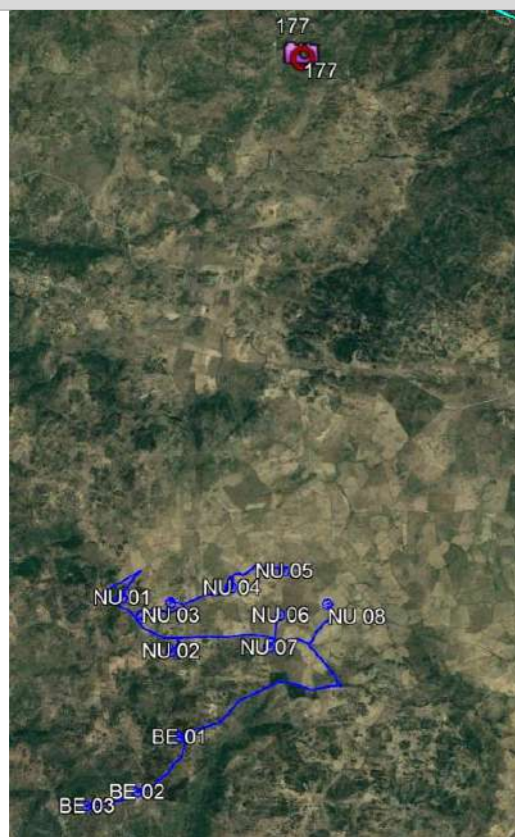


Bene non raggiungibile, foto eseguita dalla strada più vicina, data la conformazione del sito e la vegetazione l'impianto non è visibile



INQUADRAMENTO PF 177 RISPETTO AL PARCO EOLICO

FOTO – POST OPERAM



DISTANZA DALL'AEROGENERATORE PIU' VICINO

8.746,4 m

VISIBILITA' PARCO EOLICO

VISIBILE

Buddusò_INSEDIAMENTO SPARSO PINNETTA SATTA Cod.BUR 5542

Punto di osservazione: PF 178 Buddusò_Insedimento Sparso Pinnetta Satta

DESCRIZIONE

FOTO – STATO DI FATTO



INQUADRAMENTO PF 178 RISPETTO AL PARCO EOLICO

FOTO – FOTO-INSERIMENTO



DISTANZA DALL'AEROGENERATORE PIU' VICINO

9.350,5 m

VISIBILITA' PARCO EOLICO


NON VISIBILE

Buddusò_NURAGHE ZIU GAROLU (CARALU) Cod.BUR 3358

Punto di osservazione: PF 184 Buddusò_ Nuraghe Ziu Garolu (Caralu)

DESCRIZIONE

FOTO – STATO DI FATTO


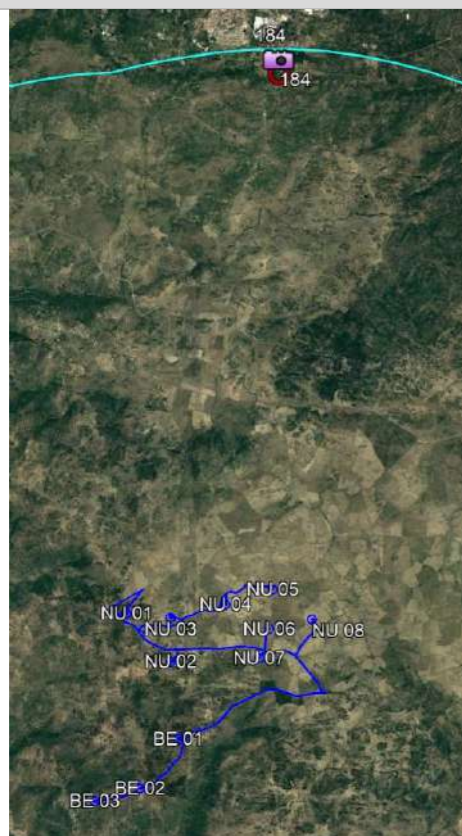


Data la conformazione del sito e la vegetazione l'impianto non è visibile



INQUADRAMENTO PF 184 RISPETTO AL PARCO EOLICO

FOTO – POST OPERAM



DISTANZA DALL'AEROGENERATORE PIU' VICINO
8.957,5 m
VISIBILITA' PARCO EOLICO
VISIBILE

Buddusò_DIGA SOS CANALES: SERBATOIO IDRICO, FORESTERIA, STRUTTURE CANTIERE 2 E 3, CABINA ELETTRICA E MAGAZZINO

Punto di osservazione: PF 186, 187, 188, 189, 190 E 192

DESCRIZIONE

FOTO – STATO DI FATTO

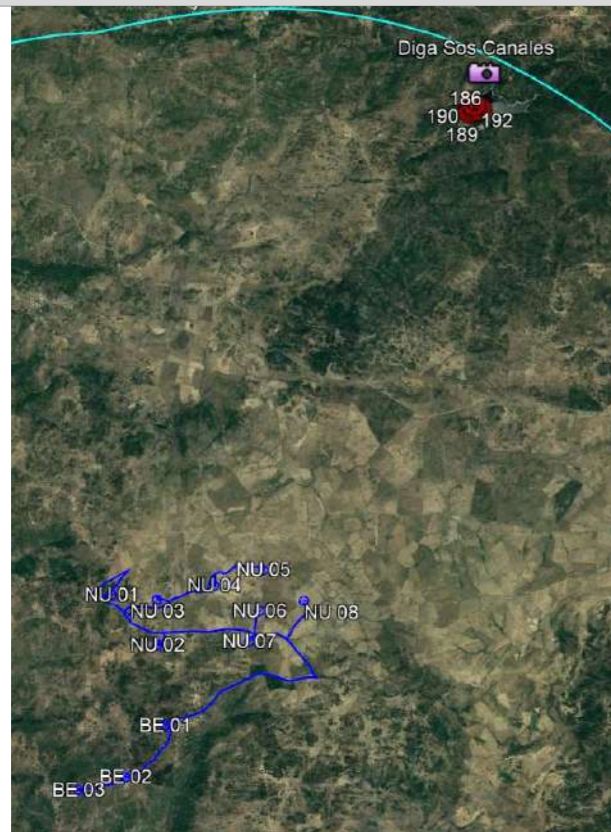


Beni ubicati in Area demaniale nella quale ci è stato vietato l'accesso e la ripresa fotografica dei beni. Il punto di ripresa è lungo la strada di avvicinamento all'impianto



INQUADRAMENTO RISPETTO AL PARCO EOLICO

FOTO – FOTO-INSERIMENTO



DISTANZA DALL'AEROGENERATORE PIU' VICINO

2.164,2 m

VISIBILITA' PARCO EOLICO

VISIBILE

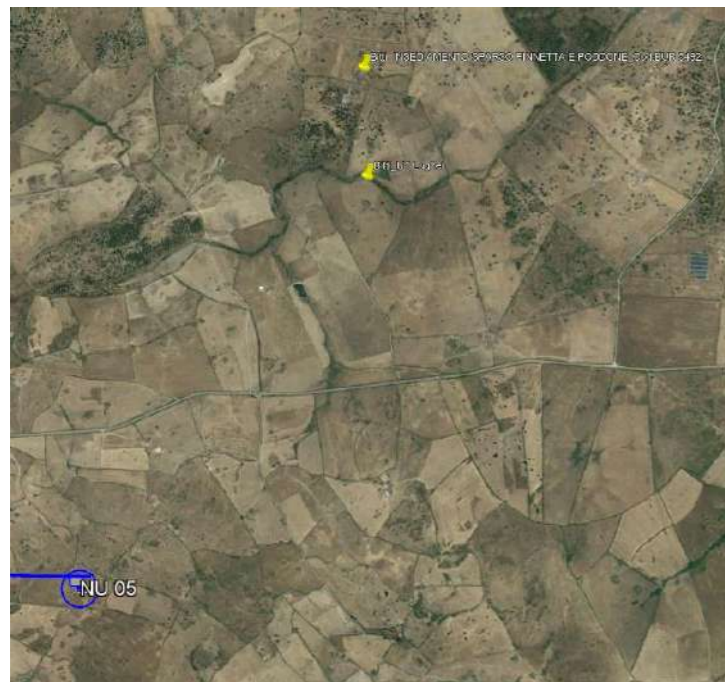
Bitti_UT LUGHEI Viarch Delussu

Bitti_INSEDIAMENTO SPARSO PINNETTA E PODDONE Cod.BUR 5492

Punto di osservazione: PF 199 e 200- Bitti_Ut Lughei e Insedimento Sparso Pinnetta e Poddone

DESCRIZIONE

FOTO – STATO DI FATTO

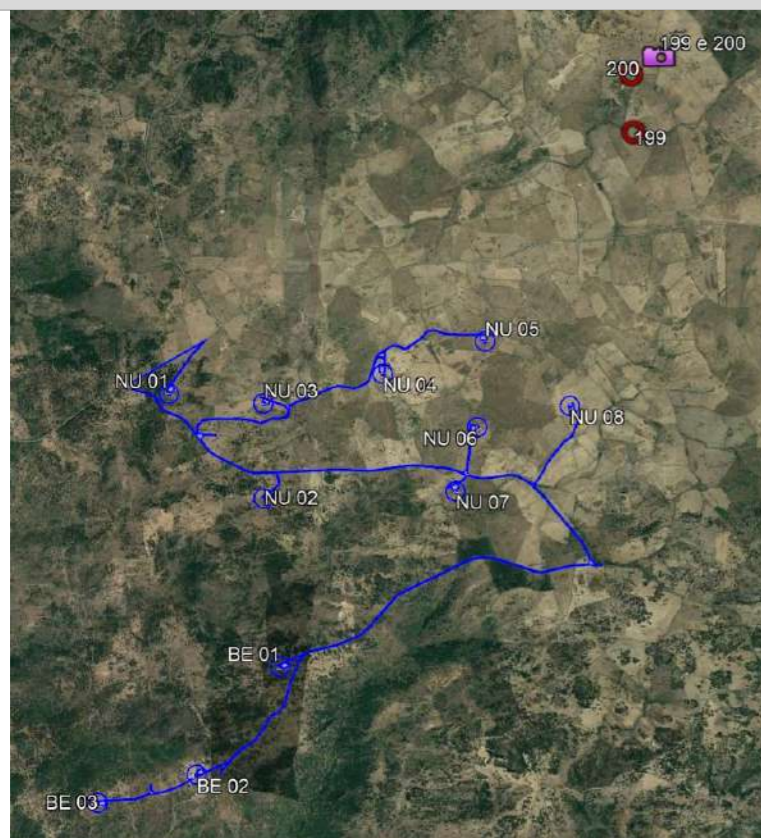


Beni non raggiungibili



INQUADRAMENTO PF 199 e 200 RISPETTO AL PARCO EOLICO

FOTO – FOTO-INSERIMENTO



DISTANZA DALL'AEROGENERATORE PIU' VICINO

4.120,6 m

VISIBILITA' PARCO EOLICO

NON VISIBILE

DESCRIZIONE



La presenza di vegetazione impedisce la vista dell'impianto

Bitti_INSEDIAMENTO SPARSO CUILE DELOGU Cod.BUR 5490

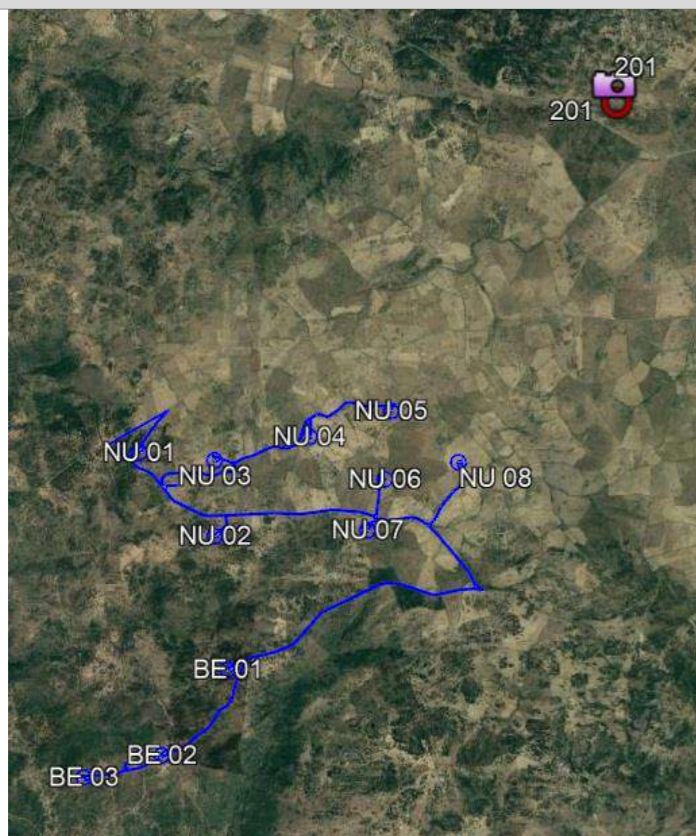
Punto di osservazione: PF 201- Bitti_ Inseediamento Sparso Cuile Delogu

FOTO – STATO DI FATTO



INQUADRAMENTO PF 201 RISPETTO AL PARCO EOLICO

FOTO – POST OPERAM



DISTANZA DALL'AEROGENERATORE PIU' VICINO

3.285,4 m

VISIBILITA' PARCO EOLICO

VISIBILE

DESCRIZIONE



Bitti_CHIESA DI SAN MATTEO Cod.BUR 1239

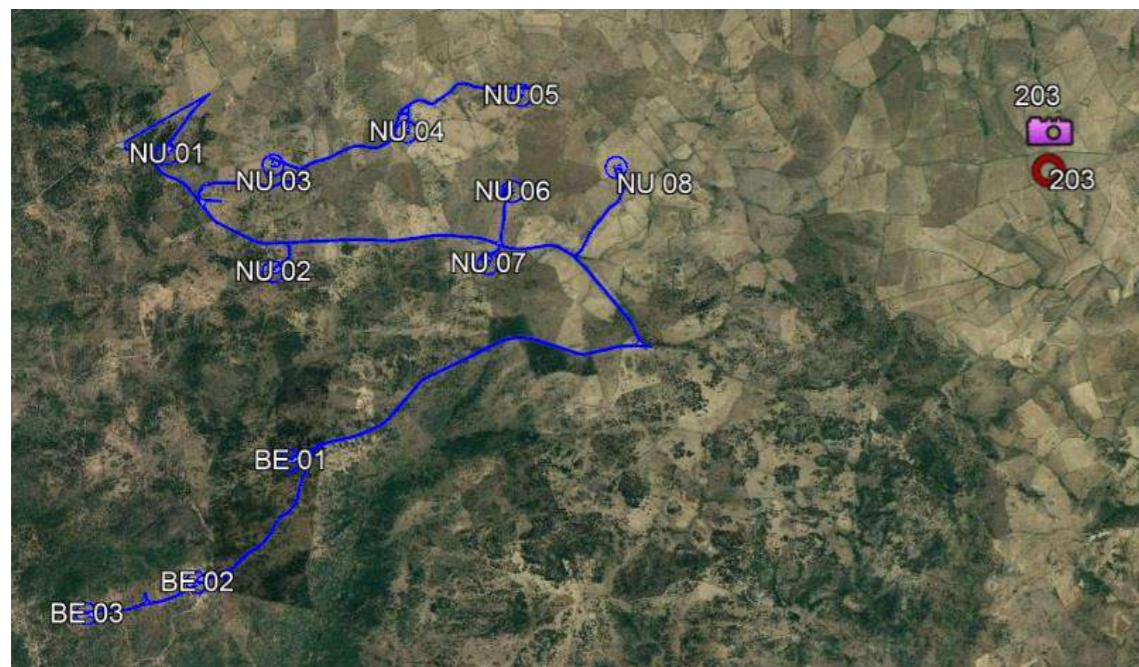
Punto di osservazione: PF 203- Bitti_Chiesa di San Matteo

FOTO – STATO DI FATTO



INQUADRAMENTO PF 203 RISPETTO AL PARCO EOLICO

FOTO – FOTO-INSERIMENTO



DISTANZA DALL'AEROGENERATORE PIU' VICINO

6.436,0 m

VISIBILITA' PARCO EOLICO

NON VISIBILE

DESCRIZIONE



Data la conformazione del sito l'impianto non è visibile

Bitti_FONTE NURAGICA DI PODDI ARVU Vir 305353

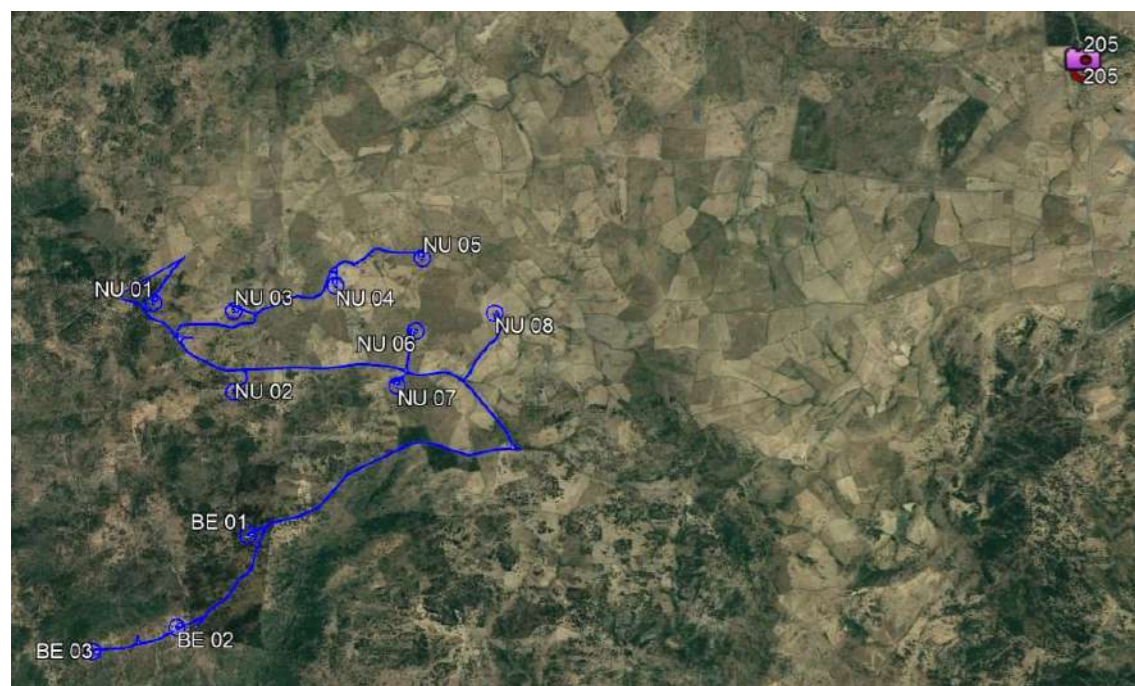
Punto di osservazione: PF 205- Bitti_Fonte Nuragica di Poddi Arvu

FOTO – STATO DI FATTO



INQUADRAMENTO PF 205 RISPETTO AL PARCO EOLICO

FOTO – POST OPERAM



DISTANZA DALL'AEROGENERATORE PIU' VICINO

7.458,9 m

VISIBILITA' PARCO EOLICO

NON VISIBILE

Bitti_VILLAGGIO NURAGICO SU ROMANZESU Cod.783
Bitti_SITO ARCHEOLOGICO DI ROMANZESU (Beni culturali)

Punto di osservazione: PF 206 e 207 - Bitti_Villaggio Nuragico e Sito Archeologico Su Romanzesu

DESCRIZIONE

FOTO – STATO DI FATTO

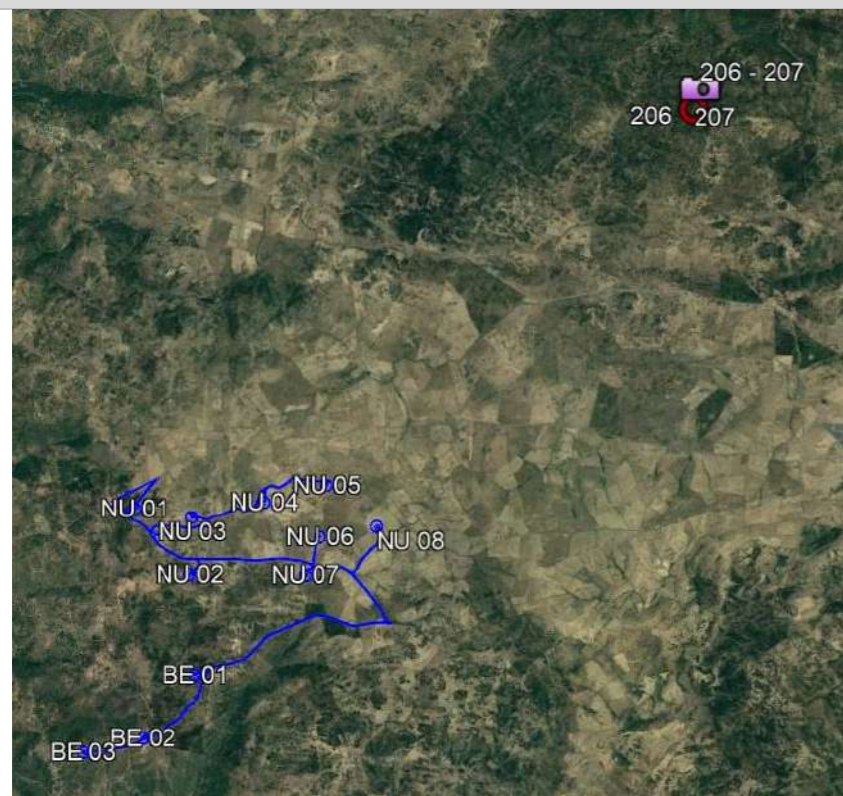


Foto eseguita all'ingresso del sito, i beni sono ubicati sotto una densa vegetazione che impedisce la vista dell'impianto



INQUADRAMENTO PF 206 e 207 RISPETTO AL PARCO EOLICO

FOTO – POST OPERAM



DISTANZA DALL'AEROGENERATORE PIU' VICINO

8.108,6 m

VISIBILITA' PARCO EOLICO

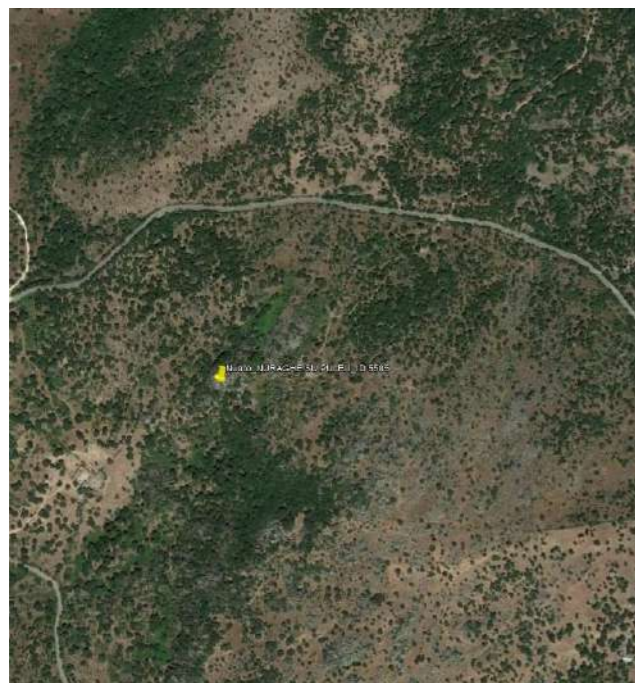
NON VISIBILE

DESCRIZIONE

Nuoro_NURAGHE SU PULEU ID 5505

Punto di osservazione: PF 229- Nuoro_Nuraghe Su Puleu

FOTO – STATO DI FATTO

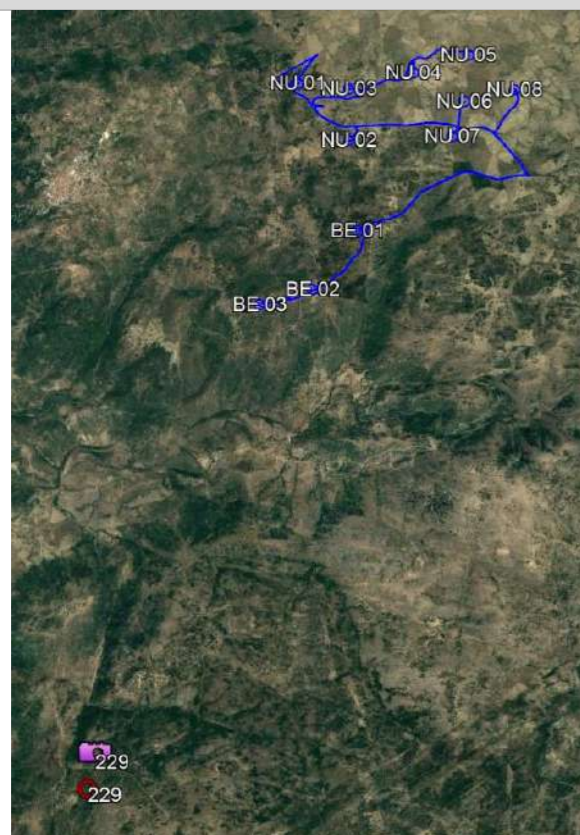


Bene non raggiungibile, data la conformazione del sito e la vegetazione l'impianto non è visibile



INQUADRAMENTO PF 229 RISPETTO AL PARCO EOLICO

FOTO – POST OPERAM



DISTANZA DALL'AEROGENERATORE PIU' VICINO

7.703,9 m

VISIBILITA' PARCO EOLICO

NON VISIBILE

Nuoro_TOMBA - VILLAGGIO NURAGICO NODDULE Vir 211947
NURAGHE Vir 174564 (Cod. BUR 2442) - POZZO SACRO Vir 323604

Punto di osservazione: PF 230, 231 e 233- Nuoro_Tomba - Villaggio Nuragico Noddule
Nuraghe – Pozzo Sacro

DESCRIZIONE

FOTO – STATO DI FATTO

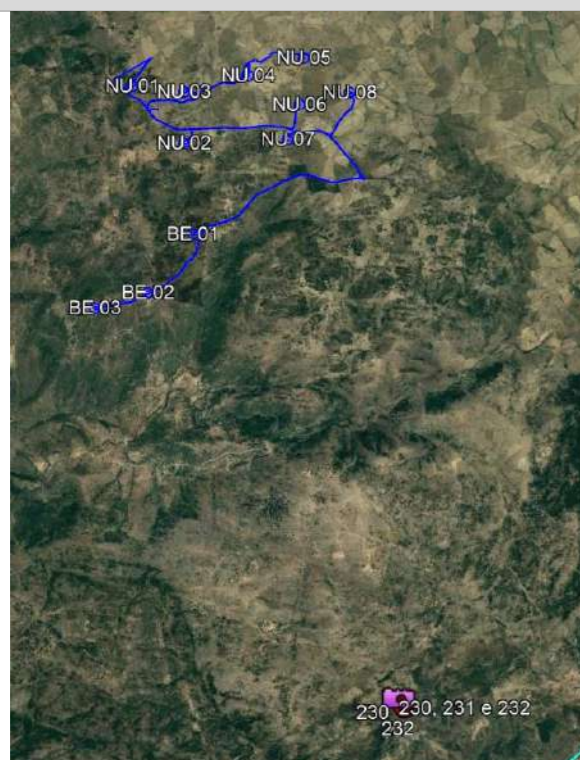


Foto eseguita all'ingresso del sito, data la conformazione dei luoghi e la vegetazione l'impianto non è visibile



INQUADRAMENTO PF 230, 231 e 233 RISPETTO AL PARCO EOLICO

FOTO – POST OPERAM



DISTANZA DALL'AEROGENERATORE PIU' VICINO

7.325,6 m

VISIBILITA' PARCO EOLICO

NON VISIBILE

Pattada_INSEDIAMENTO SPARSO PINNETTA PEDRA FICCADA Cod.BUR 5475 e INSEDIAMENTO

SPARSO PINNETTA CHESSA Cod.BUR 5469

*Punto di osservazione: PF 237 e 238 - Pattada_Insedimento Sparso Pinnetta Pedra Ficcada e
Insedimento Sparso Pinnetta Chessa*

DESCRIZIONE

FOTO – STATO DI FATTO

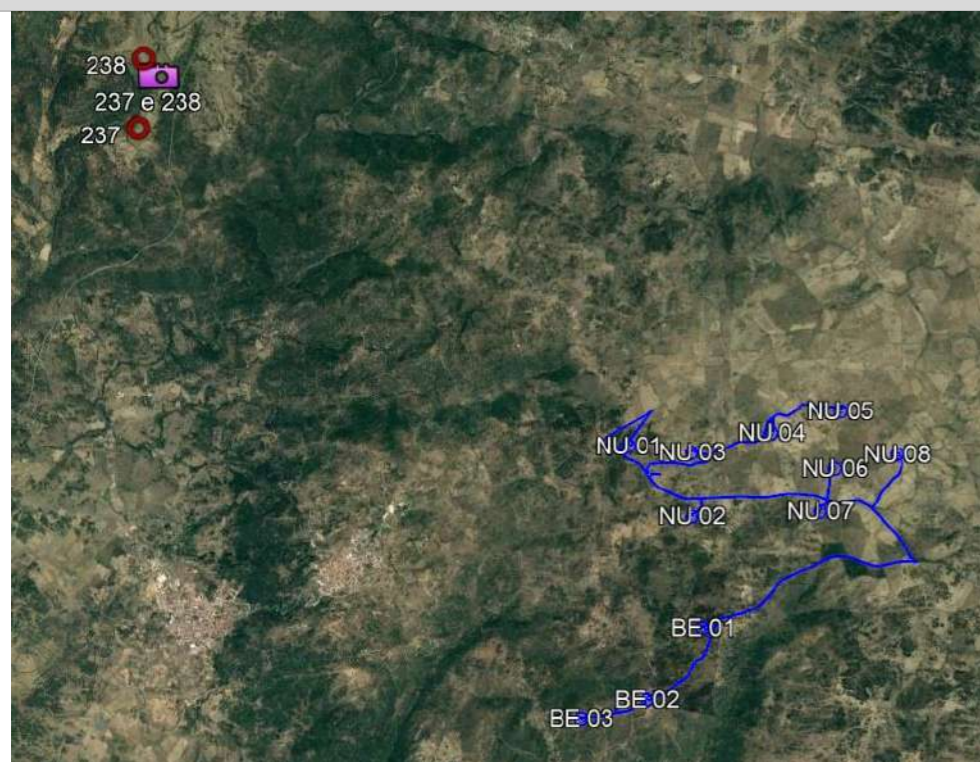


Beni non raggiungibili, foto eseguita dalla strada più vicina in direzione dell'impianto che non risulta visibile



INQUADRAMENTO PF 237 e 238 RISPETTO AL PARCO EOLICO

FOTO – POST OPERAM




DISTANZA DALL'AEROGENERATORE PIU' VICINO

7.325,2 m

VISIBILITA' PARCO EOLICO

NON VISIBILE

DESCRIZIONE




Bene non raggiungibile, foto eseguita dalla strada più vicina in direzione dell'impianto che non risulta visibile

Pattada_NURAGHE SAS GIABADAS Cod.BUR 4082


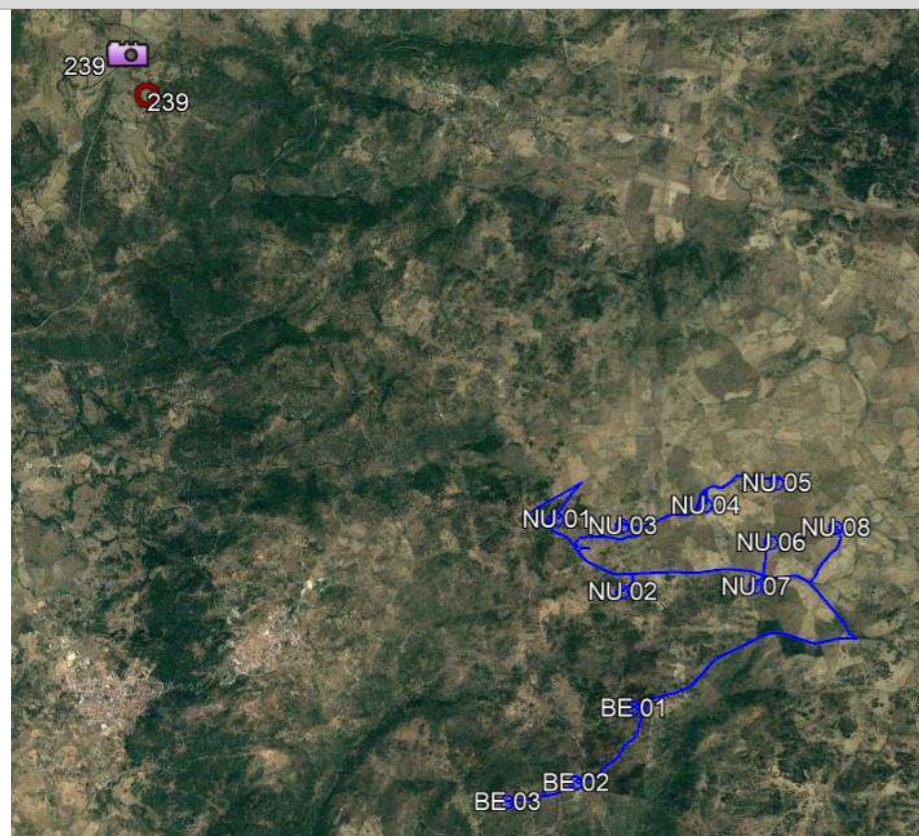
Punto di osservazione: PF 239 - Pattada_ Nuraghe Sas Giabadas

FOTO - STATO DI FATTO



INQUADRAMENTO PF 239 RISPETTO AL PARCO EOLICO

FOTO - POST OPERAM



DISTANZA DALL'AEROGENERATORE PIU' VICINO

8.725,0 m

VISIBILITA' PARCO EOLICO

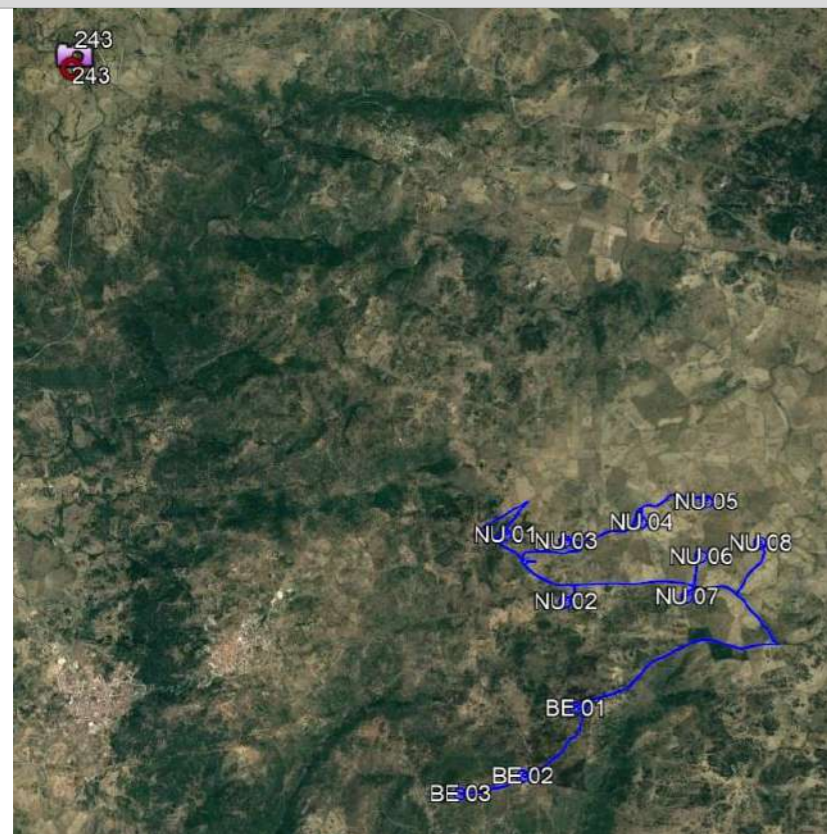
NON VISIBILE

DESCRIZIONE



Data conformazione del luogo e la presenza di vegetazione l'impianto non risulta visibile

INQUADRAMENTO PF 243 RISPETTO AL PARCO EOLICO



Pattada_INSEDIAMENTO SPARSO PINNETTA Cod.BUR 5468

Punto di osservazione: PF 243 - Pattada_Insedimento Sparso Pinnetta

FOTO - STATO DI FATTO



FOTO - POST OPERAM



DISTANZA DALL'AEROGENERATORE PIU' VICINO

8.253,2 m

VISIBILITA' PARCO EOLICO

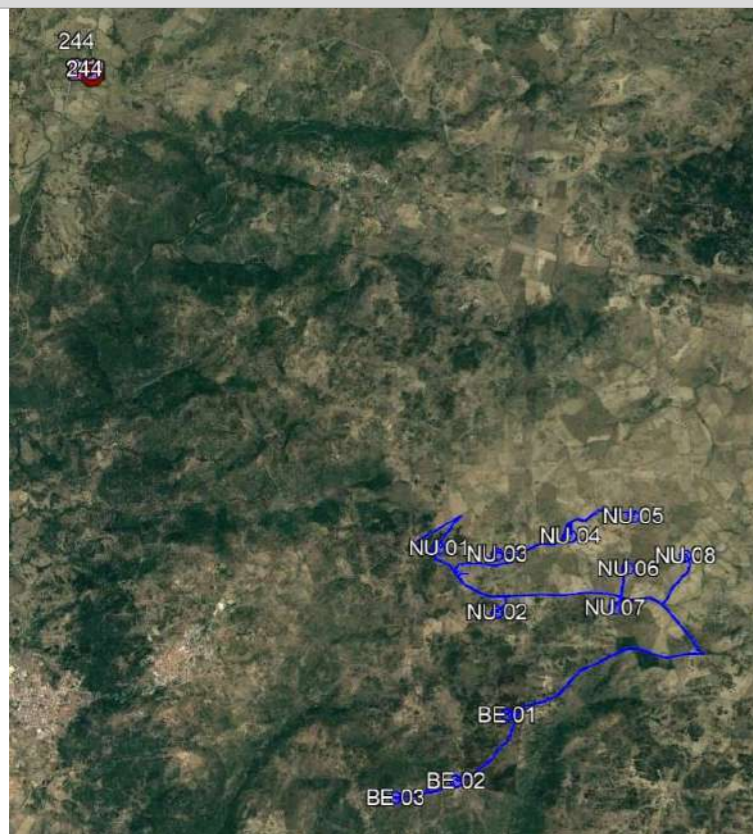
NON VISIBILE

DESCRIZIONE



Data conformazione del luogo e la presenza di vegetazione l'impianto non risulta visibile

INQUADRAMENTO PF 244 RISPETTO AL PARCO EOLICO



Pattada_NURAGHE CAMPUS Fonte toponomastica da IGM

Punto di osservazione: PF 244 - Pattada_ Nuraghe Campus

FOTO - STATO DI FATTO



FOTO - POST OPERAM



DISTANZA DALL'AEROGENERATORE PIU' VICINO

9.540,7 m

VISIBILITA' PARCO EOLICO

VISIBILE

DESCRIZIONE



Bene non raggiungibile

Bultei_NURAGHE IN LOCALITA' SAN SATURNINO Vir 172979

Punto di osservazione: PF 245 Bultei_Nuraghe in Località San Saturnino

FOTO – STATO DI FATTO



INQUADRAMENTO PF 245 RISPETTO AL PARCO EOLICO

FOTO – FOTO-INSERIMENTO



DISTANZA DALL'AEROGENERATORE PIU' VICINO

9.397,2 m

VISIBILITA' PARCO EOLICO

VISIBILE

DESCRIZIONE



Bultei_EDIFICIO DI CULTO S. SATURNINO Vir 397247

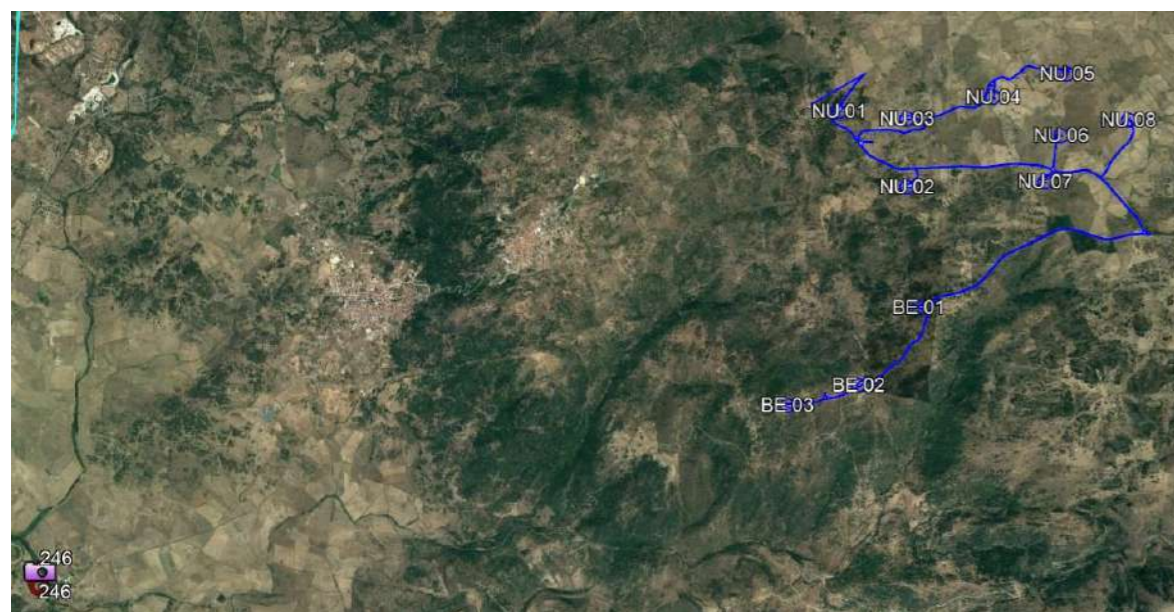
Punto di osservazione: PF 246 Bultei_ Edificio di Culto S. Saturnino

FOTO – STATO DI FATTO



INQUADRAMENTO PF 246 RISPETTO AL PARCO EOLICO

FOTO – FOTO-INSERIMENTO



DISTANZA DALL'AEROGENERATORE PIU' VICINO

9.540,7 m

VISIBILITA' PARCO EOLICO

NON VISIBILE

Bultei_INSEDIAMENTO URBANO - INSEDIAMENTO (RESTI) Vir 375641

Bultei_IMPIANTO TERMALE - TERME (RESTI) Vir 159016

Punto di osservazione: PF 247 e 248 Bultei_ Insedimento Urbano – Insedimento (Resti)

Impianto Termale - Terme (Resti)

DESCRIZIONE

FOTO – STATO DI FATTO



Beni non raggiungibili, foto eseguita dalla strada più vicina in direzione dell'impianto, data la distanza e la presenza di vegetazione l'impianto non risulta visibile

INQUADRAMENTO PF 247 e 248 RISPETTO AL PARCO EOLICO

FOTO – POST OPERAM

