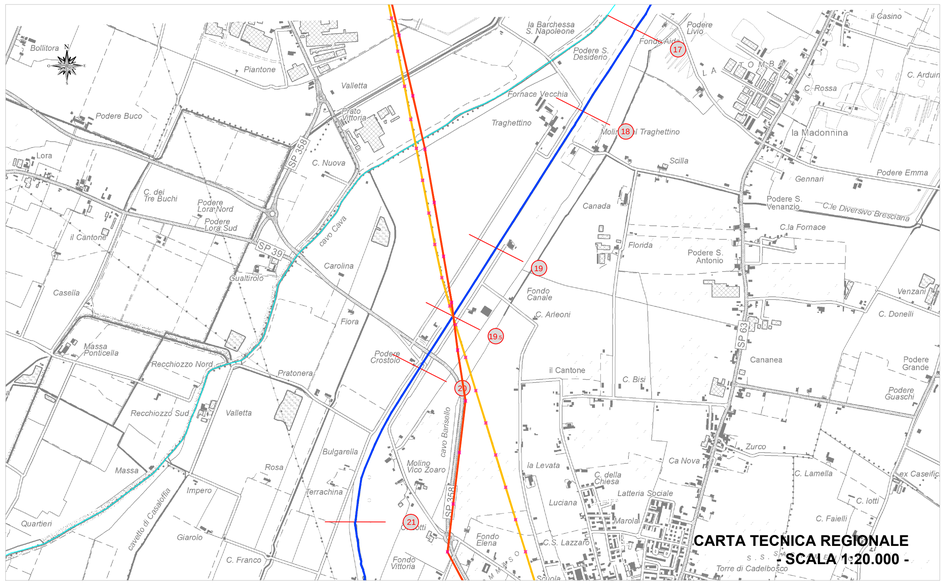

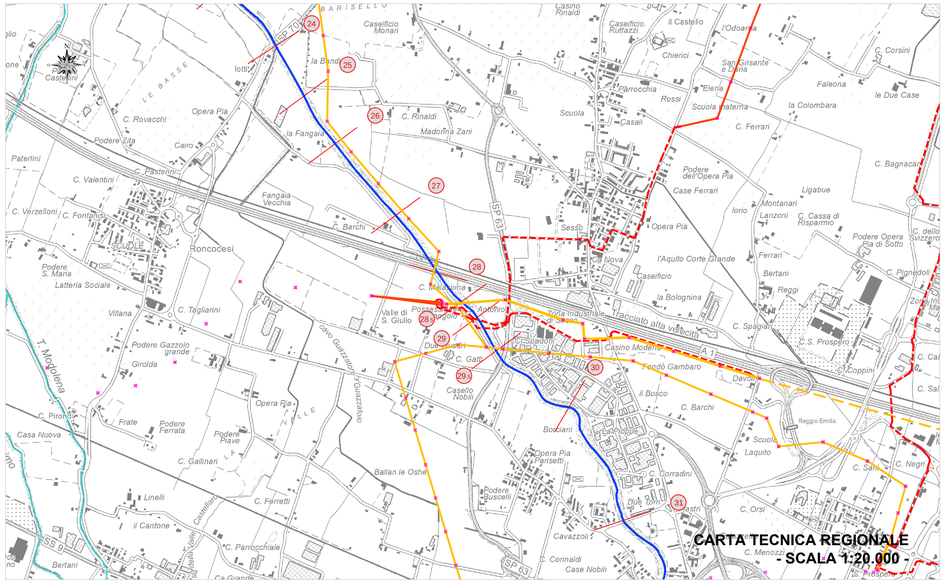

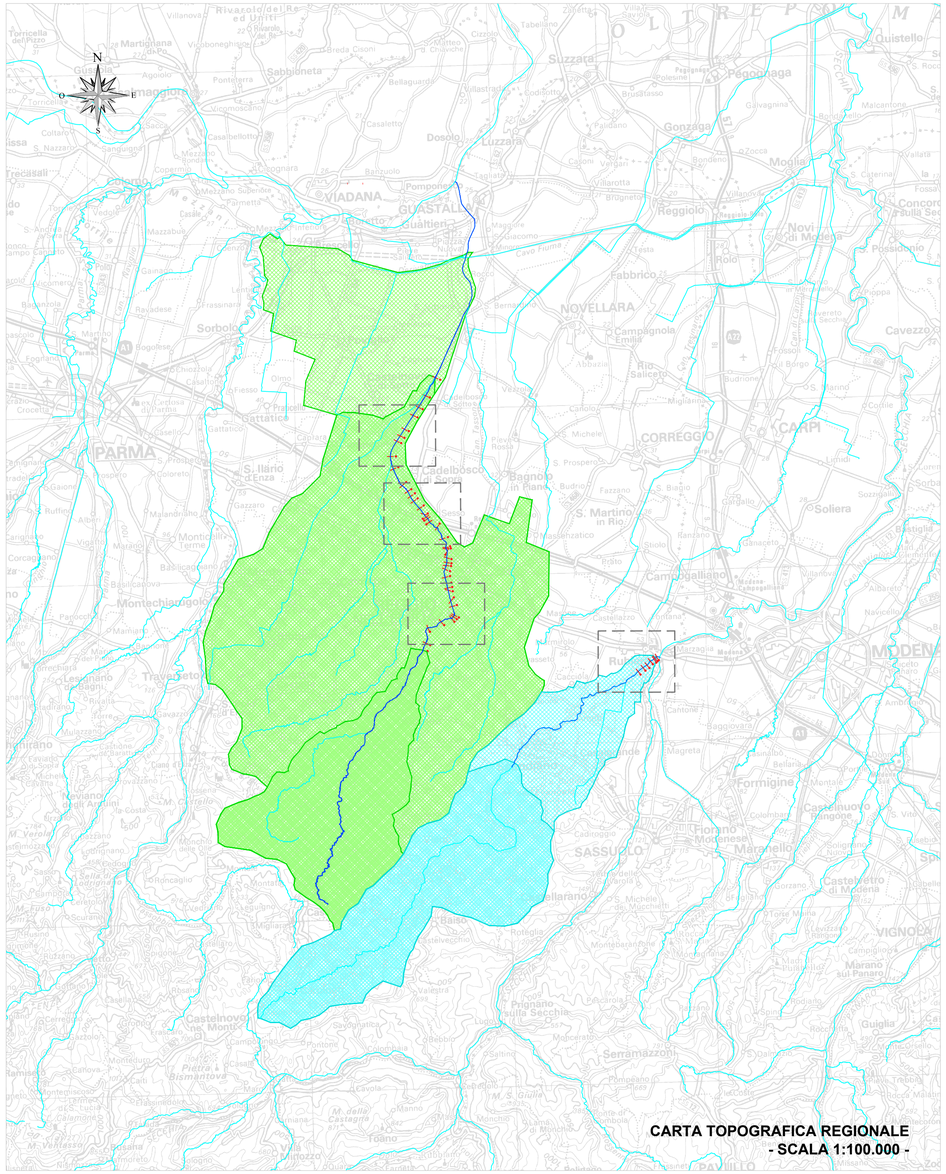

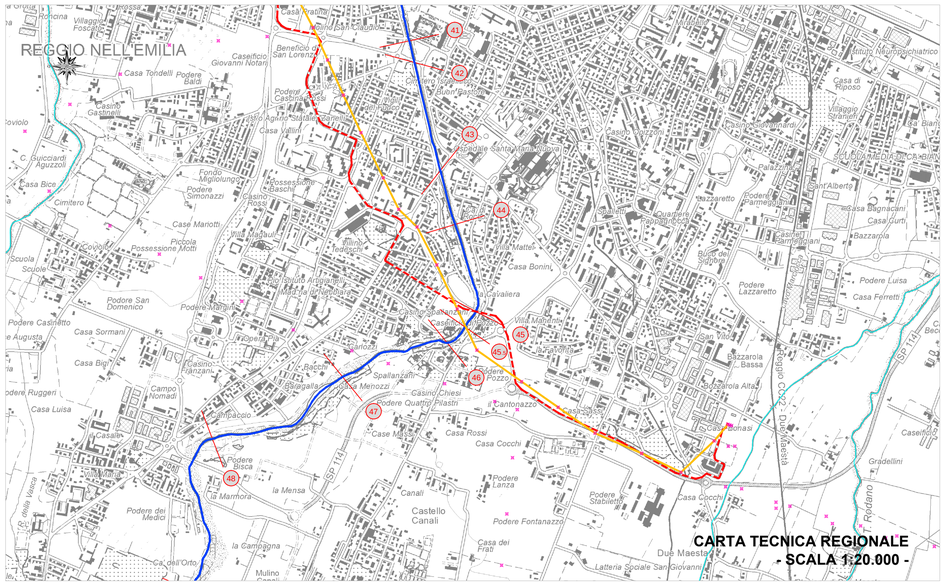

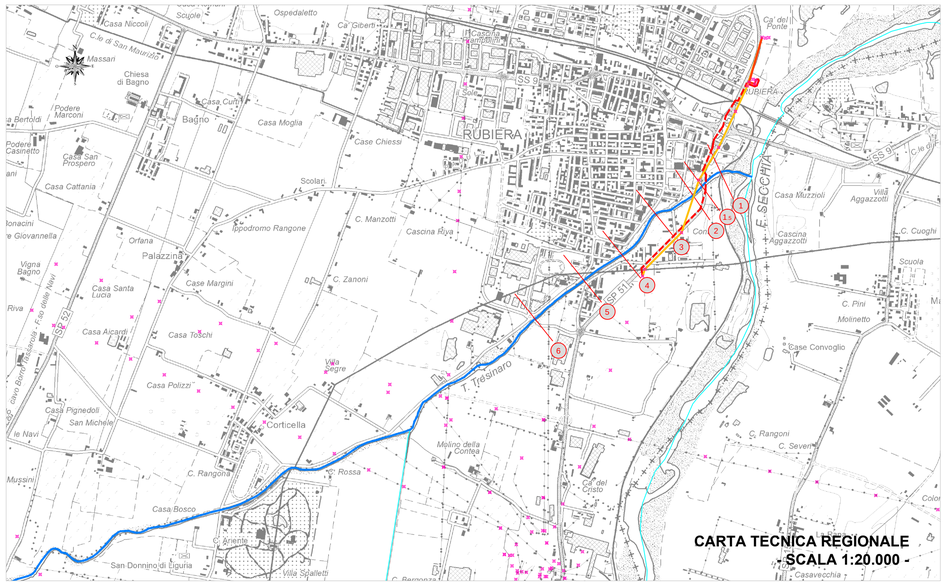

LEGENDA

IDROGRAFIA

- TORRENTE CROSTOLO
- TORRENTE TRESINARO
- RETICOLO IDRICO SUPERFICIALE
- BACINO IDROGRAFICO T. CROSTOLO
- BACINO IDROGRAFICO T. TRESINARO
- SEZIONI TRASVERSALI

PROGETTO

- LINEA AEREA SOSTEGNI
- LINEA AEREA IN DISMISSIONE
- LINEA AEREA IN PROGETTO
- LINEA CAVI IN DISMISSIONE
- LINEA CAVI IN PROGETTO

	A. Curcio	B. Monzoni R. Andrighetto	A. Cappellini
	ELABORATO	VERIFICATO	APPROVATO

REVISIONI

N.	DATA	DESCRIZIONE	ELABORATO	ESAMINATO	ACCETTATO
01	31/01/2021	Modifiche a seguito di aggiornamenti progettuali	HPC Italia	G. Toniolo (Uprl TERNA)	N. Ferracin (Uprl TERNA)
00	30/09/2020	Prima emissione	HPC Italia	G. Toniolo (Uprl TERNA)	N. Ferracin (Uprl TERNA)

TIPOLOGIA DELL'ELABORATO	CODIFICA DELL'ELABORATO
Cartografia	DU0000006B1939900

Terna Rete Italia — TERNA GROUP

PROGETTO	TITOLO
C00006 Raz. Area Reggio Emilia	Razionalizzazione della rete elettrica nazionale A.T. 132 kV nell'area di Reggio Emilia - Verifica di Compatibilità Idraulica
RICAVATO DAL DOC. TERNA	
CLASSIFICAZIONE DI SICUREZZA	Inquadramento territoriale, idrografico ed interferenze di progetto

NOME DEL FILE	FORMATO	SCALA	FOGLIO
DU0000006B1939900	A1	Varie	1/ 1

Questo documento contiene informazioni di proprietà Terna Rete Italia S.p.A. e deve essere utilizzato esclusivamente dal destinatario in relazione alle finalità per le quali è stato ricevuto. E' vietata qualsiasi forma di riproduzione o di divulgazione senza l'esplicito consenso di Terna Rete Italia S.p.A.

This document contains information proprietary to Terna Rete Italia S.p.A. and it will have to be used exclusively for the purposes for which it has been furnished. Whichever shape of spreading or reproduction without the written permission of Terna Rete Italia S.p.A. is prohibit.