

SCAVI E BONIFICHE	7,977 mq
STERCO	0,000 mq
RILEVATI	0,634 mq
RILEVATO	2,139 mq
TERRENO VEGETALE	2,139 mq
SOVRASTRUTTURA STRADALE	
STRATO DI USURA	14,768 m
STRATO DI BINDER	13,628 m
STRATO DI BASE	13,628 m
STRATO DI FONDAZIONE	3,498 mq
MANUFATTI	
CORDOLO	0,009 mq

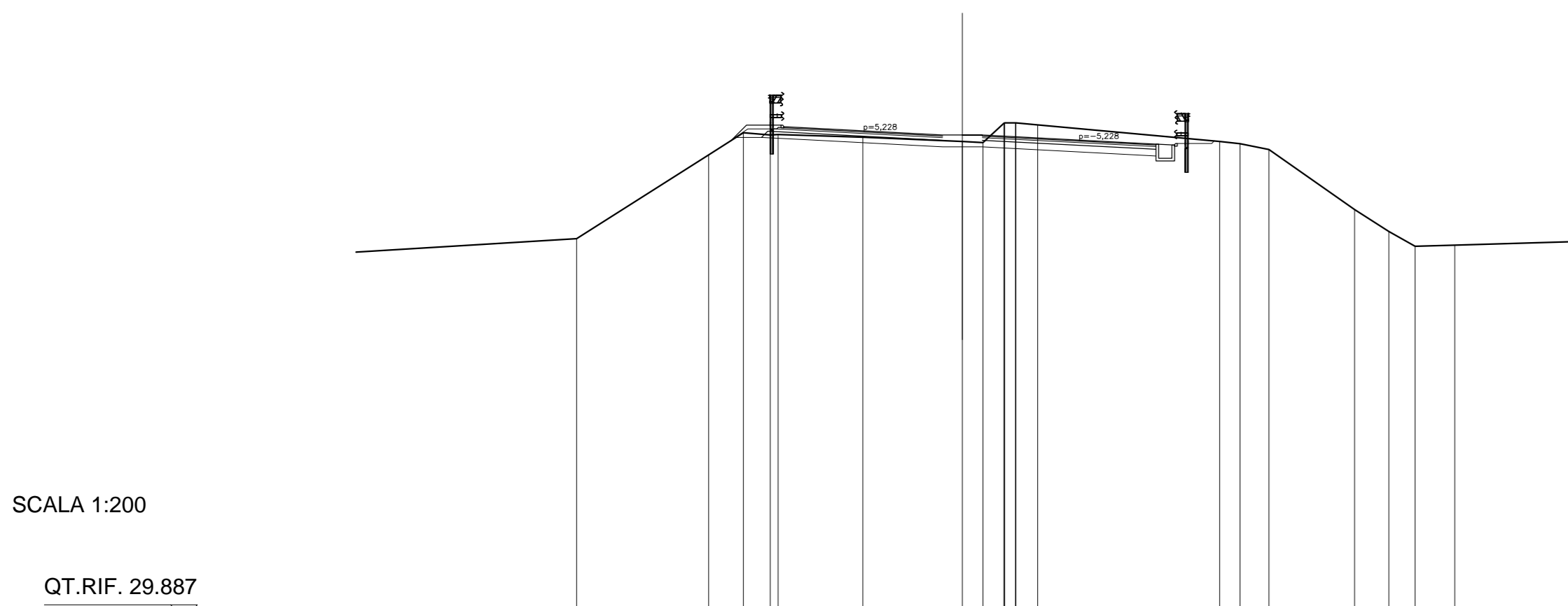
SEZIONE N. : 1  
 QT. PROGETTO : 48.153  
 DIST.PROG. : 0.000  
 DIST.SUCC. : 25.000

SCAVI E BONIFICHE	5,693 mq
STERCO	0,000 mq
RILEVATI	0,617 mq
RILEVATO	1,617 mq
TERRENO VEGETALE	1,706 mq
SOVRASTRUTTURA STRADALE	
STRATO DI USURA	14,768 m
STRATO DI BINDER	13,628 m
STRATO DI BASE	13,628 m
STRATO DI FONDAZIONE	3,498 mq
MANUFATTI	
CORDOLO	0,009 mq

SEZIONE N. : 4  
 QT. PROGETTO : 49.788  
 DIST.PROG. : 75.000  
 DIST.PREC. : 25.000  
 DIST.SUCC. : 25.000

SCAVI E BONIFICHE	7,472 mq
STERCO	0,000 mq
RILEVATI	0,209 mq
RILEVATO	0,209 mq
TERRENO VEGETALE	0,209 mq
SOVRASTRUTTURA STRADALE	
STRATO DI USURA	15,642 m
STRATO DI BINDER	14,142 m
STRATO DI BASE	14,142 m
STRATO DI FONDAZIONE	3,746 mq
MANUFATTI	
CANALLETTA	0,658 mq

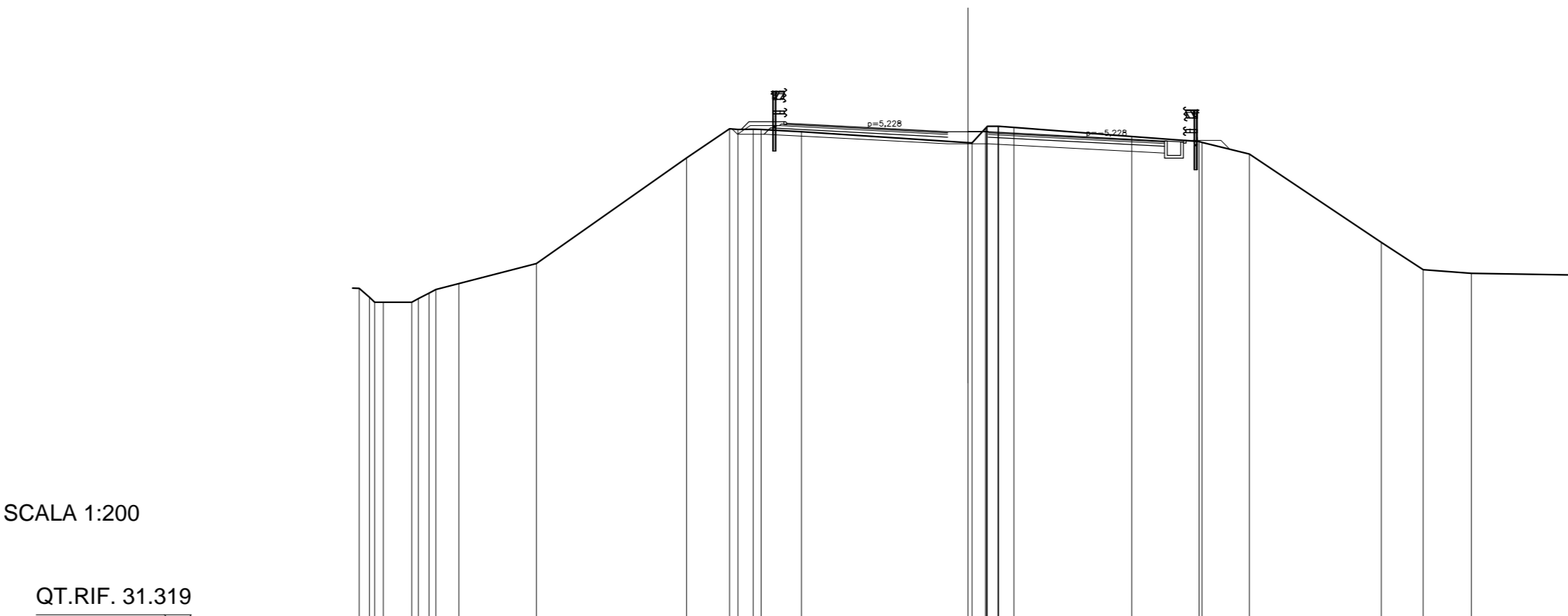
SEZIONE N. : 7  
 QT. PROGETTO : 51.293  
 DIST.PROG. : 150.000  
 DIST.PREC. : 25.000  
 DIST.SUCC. : 25.000



SCALA 1:200

QT.RIF. 29.887

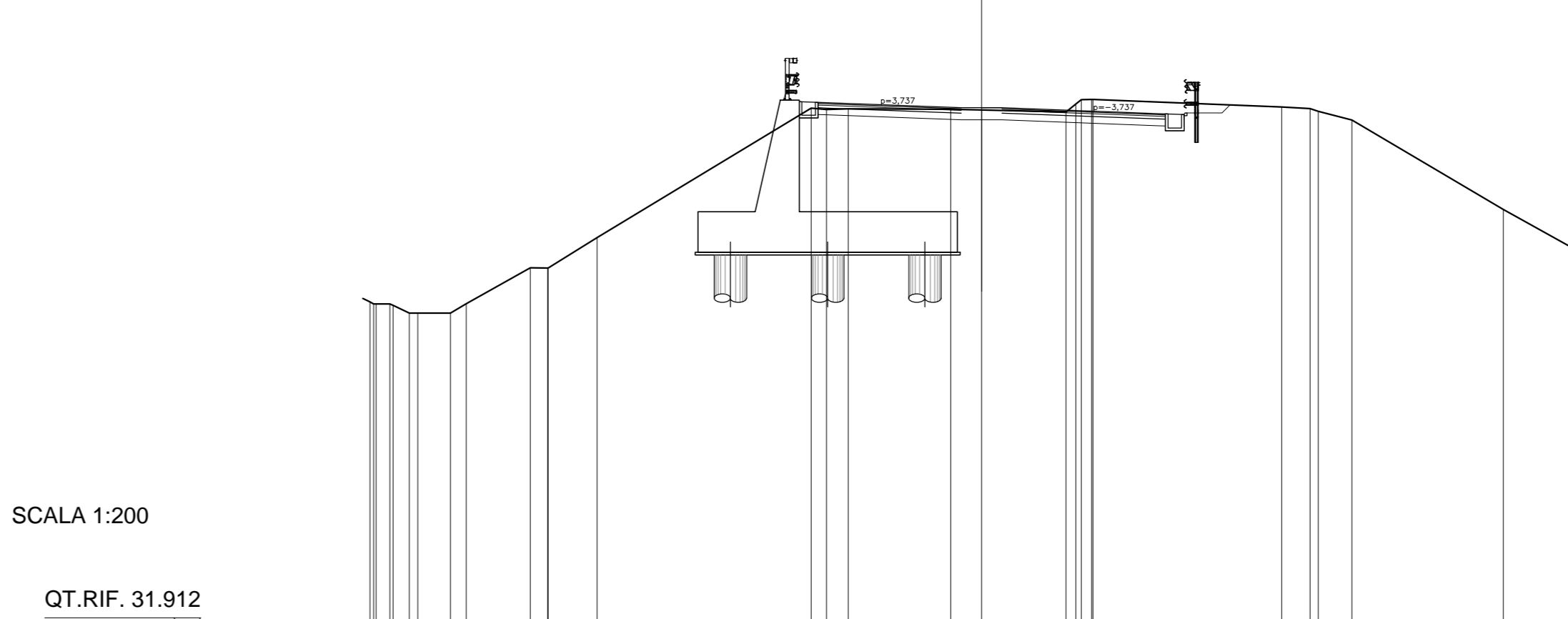
QUOTE TERRENO	44.23	47.38	48.23	48.15	48.17	48.07	47.90	47.70	47.50	47.38	47.01	46.53	45.99	45.39
QUOTE PROGETTO	44.03	47.18	48.03	47.95	47.97	47.87	47.70	47.50	47.30	47.18	46.81	46.33	45.79	45.19
DIST.PARZIALI PROGETTO		1.26	1.26	1.26	1.26	1.26	1.26	1.26	1.26	1.26	1.26	1.26	1.26	1.26
DIST. PROGR. PROGETTO	0.00	0.00	0.00	0.00	0.00	0.00	0.00	0.00	0.00	0.00	0.00	0.00	0.00	0.00



SCALA 1:200

QT.RIF. 31.319

QUOTE TERRENO	48.82	49.01	49.09	49.09	49.09	49.09	49.09	49.09	49.09	49.09	49.09	49.09	49.09	49.09
QUOTE PROGETTO	48.62	48.81	48.89	48.89	48.89	48.89	48.89	48.89	48.89	48.89	48.89	48.89	48.89	48.89
DIST.PARZIALI PROGETTO		1.26	1.26	1.26	1.26	1.26	1.26	1.26	1.26	1.26	1.26	1.26	1.26	1.26
DIST. PROGR. PROGETTO	0.00	0.00	0.00	0.00	0.00	0.00	0.00	0.00	0.00	0.00	0.00	0.00	0.00	0.00



SCALA 1:200

QT.RIF. 31.912

QUOTE TERRENO	51.28	51.28	51.28	51.28	51.28	51.28	51.28	51.28	51.28	51.28	51.28	51.28	51.28	51.28
QUOTE PROGETTO	51.08	51.08	51.08	51.08	51.08	51.08	51.08	51.08	51.08	51.08	51.08	51.08	51.08	51.08
DIST.PARZIALI PROGETTO		1.26	1.26	1.26	1.26	1.26	1.26	1.26	1.26	1.26	1.26	1.26	1.26	1.26
DIST. PROGR. PROGETTO	0.00	0.00	0.00	0.00	0.00	0.00	0.00	0.00	0.00	0.00	0.00	0.00	0.00	0.00

SCAVI E BONIFICHE	6,697 mq
STERCO	0,000 mq
RILEVATI	0,604 mq
RILEVATO	3,338 mq
TERRENO VEGETALE	3,338 mq
SOVRASTRUTTURA STRADALE	
STRATO DI USURA	14,768 m
STRATO DI BINDER	13,628 m
STRATO DI BASE	13,628 m
STRATO DI FONDAZIONE	3,498 mq
MANUFATTI	
CORDOLO	0,009 mq

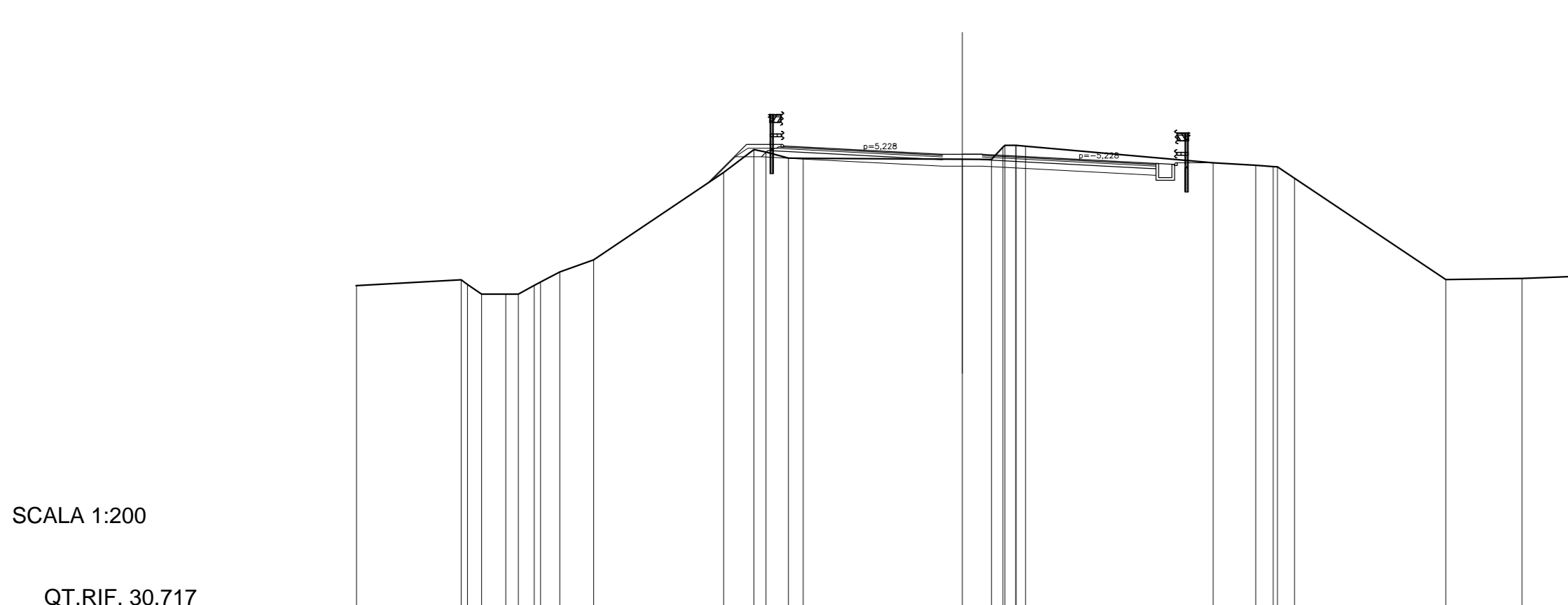
SEZIONE N. : 2  
 QT. PROGETTO : 48.653  
 DIST.PROG. : 25.000  
 DIST.PREC. : 25.000  
 DIST.SUCC. : 25.000

SCAVI E BONIFICHE	3,634 mq
STERCO	0,000 mq
RILEVATI	4,976 mq
RILEVATO	12,862 mq
TERRENO VEGETALE	12,862 mq
SOVRASTRUTTURA STRADALE	
STRATO DI USURA	14,768 m
STRATO DI BINDER	13,628 m
STRATO DI BASE	13,628 m
STRATO DI FONDAZIONE	3,498 mq
MANUFATTI	
CORDOLO	0,009 mq

SEZIONE N. : 5  
 QT. PROGETTO : 50.531  
 DIST.PROG. : 100.000  
 DIST.PREC. : 25.000  
 DIST.SUCC. : 25.000

SCAVI E BONIFICHE	3,478 mq
STERCO	0,000 mq
RILEVATI	16,968 mq
RILEVATO	16,968 mq
TERRENO VEGETALE	16,968 mq
SOVRASTRUTTURA STRADALE	
STRATO DI USURA	15,642 m
STRATO DI BINDER	14,142 m
STRATO DI BASE	14,142 m
STRATO DI FONDAZIONE	3,746 mq
MANUFATTI	
CANALLETTA	0,658 mq

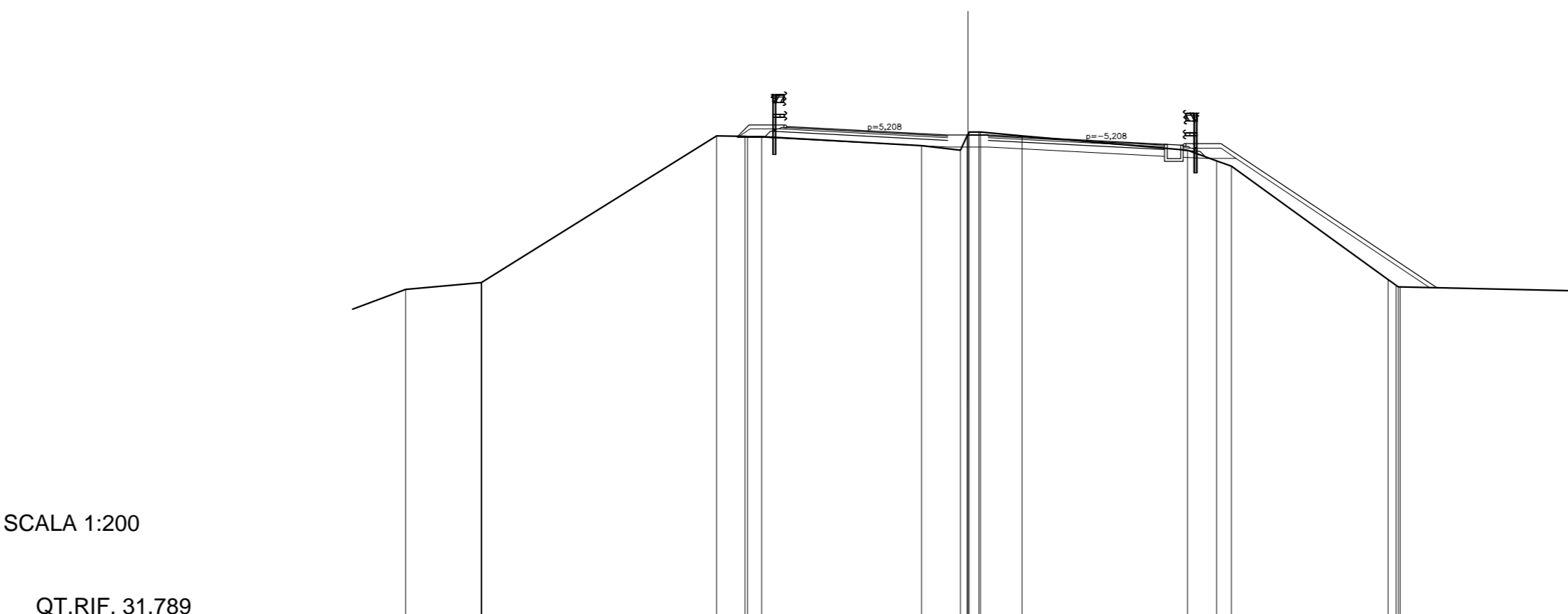
SEZIONE N. : 8  
 QT. PROGETTO : 51.807  
 DIST.PROG. : 175.000  
 DIST.PREC. : 25.000  
 DIST.SUCC. : 25.000



SCALA 1:200

QT.RIF. 30.717

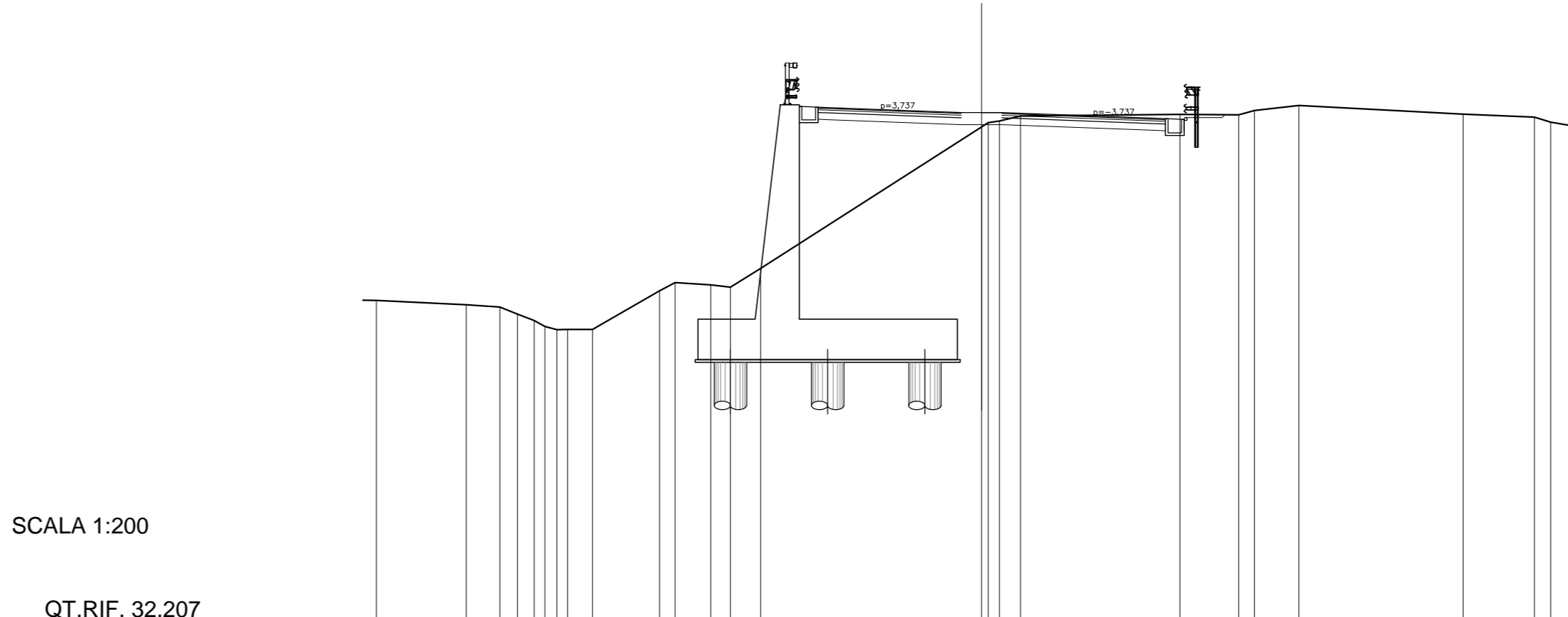
QUOTE TERRENO	43.69	43.91	43.97	43.97	43.97	43.97	43.97	43.97	43.97	43.97	43.97	43.97	43.97	43.97
QUOTE PROGETTO	43.49	43.68	43.76	43.76	43.76	43.76	43.76	43.76	43.76	43.76	43.76	43.76	43.76	43.76
DIST.PARZIALI PROGETTO		1.26	1.26	1.26	1.26	1.26	1.26	1.26	1.26	1.26	1.26	1.26	1.26	1.26
DIST. PROGR. PROGETTO	0.00	0.00	0.00	0.00	0.00	0.00	0.00	0.00	0.00	0.00	0.00	0.00	0.00	0.00



SCALA 1:200

QT.RIF. 31.789

QUOTE TERRENO	50.50	50.48	50.47	50.47	50.47	50.47	50.47	50.47	50.47	50.47	50.47	50.47	50.47	50.47
QUOTE PROGETTO	50.30	50.28	50.27	50.27	50.27	50.27	50.27	50.27	50.27	50.27	50.27	50.27	50.27	50.27
DIST.PARZIALI PROGETTO		1.26	1.26	1.26	1.26	1.26	1.26	1.26	1.26	1.26	1.26	1.26	1.26	1.26
DIST. PROGR. PROGETTO	0.00	0.00	0.00	0.00	0.00	0.00	0.00	0.00	0.00	0.00	0.00	0.00	0.00	0.00



SCALA 1:200

QT.RIF. 32.207

QUOTE TERRENO	44.85	44.69	44.60	44.60	44.60	44.60	44.60	44.60	44.60	44.60	44.60	44.60	44.60	44.60
QUOTE PROGETTO	44.65	44.44	44.34	44.34	44.34	44.34	44.34	44.34	44.34	44.34	44.34	44.34	44.34	44.34
DIST.PARZIALI PROGETTO		1.26	1.26	1.26	1.26	1.26	1.26	1.26	1.26	1.26	1.26	1.26	1.26	1.26
DIST. PROGR. PROGETTO	0.00	0.00	0.00	0.00	0.00	0.00	0.00	0.00	0.00	0.00	0.00	0.00	0.00	0.00

SCAVI E BONIFICHE	6,518 mq
STERCO	0,000 mq
RILEVATI	0,461 mq
RILEVATO	1,963 mq
TERRENO VEGETALE	1,963 mq
SOVRASTRUTTURA STRADALE	
STRATO DI USURA	14,768 m
STRATO DI BINDER	13,628 m
STRATO DI BASE	13,628 m
STRATO DI FONDAZIONE	3,498 mq
MANUFATTI	
CORDOLO	0,009 mq

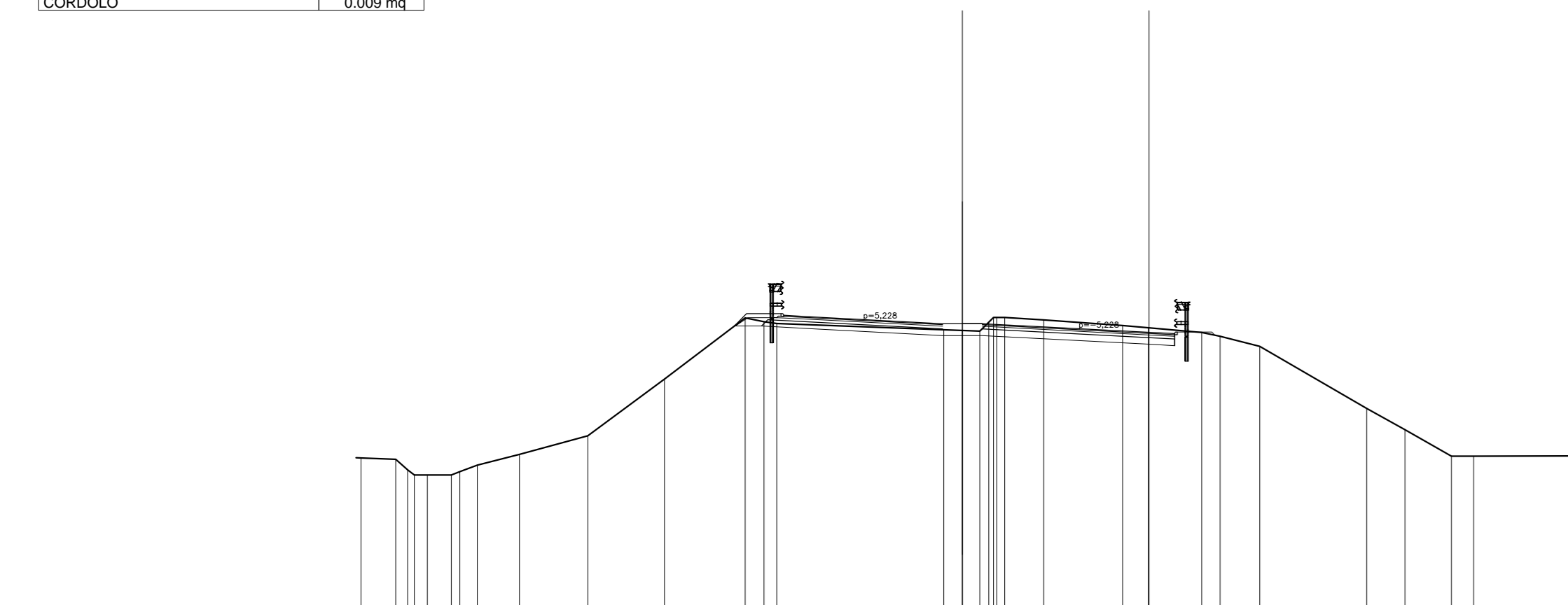
SEZIONE N. : 3  
 QT. PROGETTO : 49.153  
 DIST.PROG. : 50.000  
 DIST.PREC. : 25.000  
 DIST.SUCC. : 25.000

SCAVI E BONIFICHE	5,067 mq
STERCO	0,000 mq
RILEVATI	0,447 mq
RILEVATO	13,894 mq
TERRENO VEGETALE	13,894 mq
SOVRASTRUTTURA STRADALE	
STRATO DI USURA	14,334 m
STRATO DI BINDER	13,234 m
STRATO DI BASE	14,437 m
STRATO DI FONDAZIONE	3,578 mq
MANUFATTI	
CORDOLO	0,009 mq

SEZIONE N. : 6  
 QT. PROGETTO : 50.998  
 DIST.PROG. : 125.000  
 DIST.PREC. : 25.000  
 DIST.SUCC. : 25.000

SCAVI E BONIFICHE	1,406 mq
STERCO	0,000 mq
RILEVATI	45,673 mq
RILEVATO	1,453 m
TERRENO VEGETALE	1,453 m
SOVRASTRUTTURA STRADALE	
STRATO DI USURA	15,520 m
STRATO DI BINDER	14,220 m
STRATO DI BASE	14,437 m
STRATO DI FONDAZIONE	3,807 mq
MANUFATTI	
CANALLETTA	0,658 mq

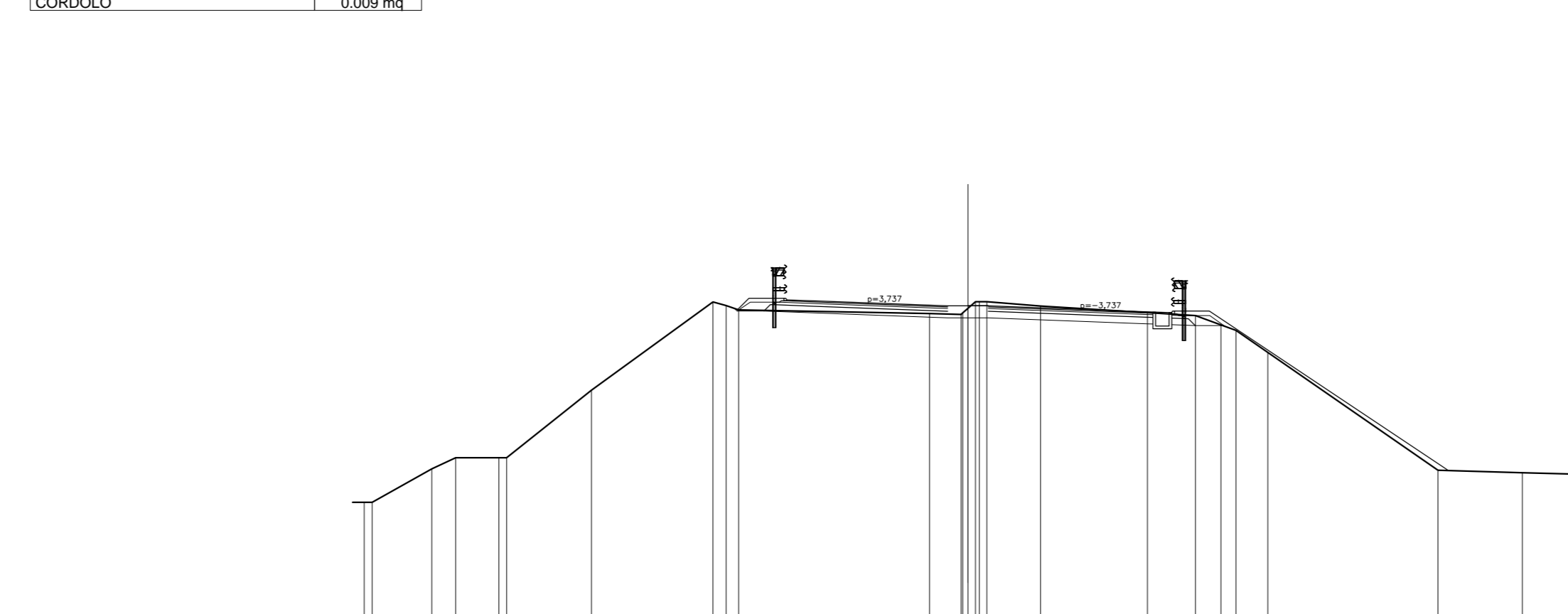
SEZIONE N. : 9  
 QT. PROGETTO : 52.716  
 DIST.PROG. : 200.000  
 DIST.PREC. : 25.000  
 DIST.SUCC. : 25.000



SCALA 1:200

QT.RIF. 30.997

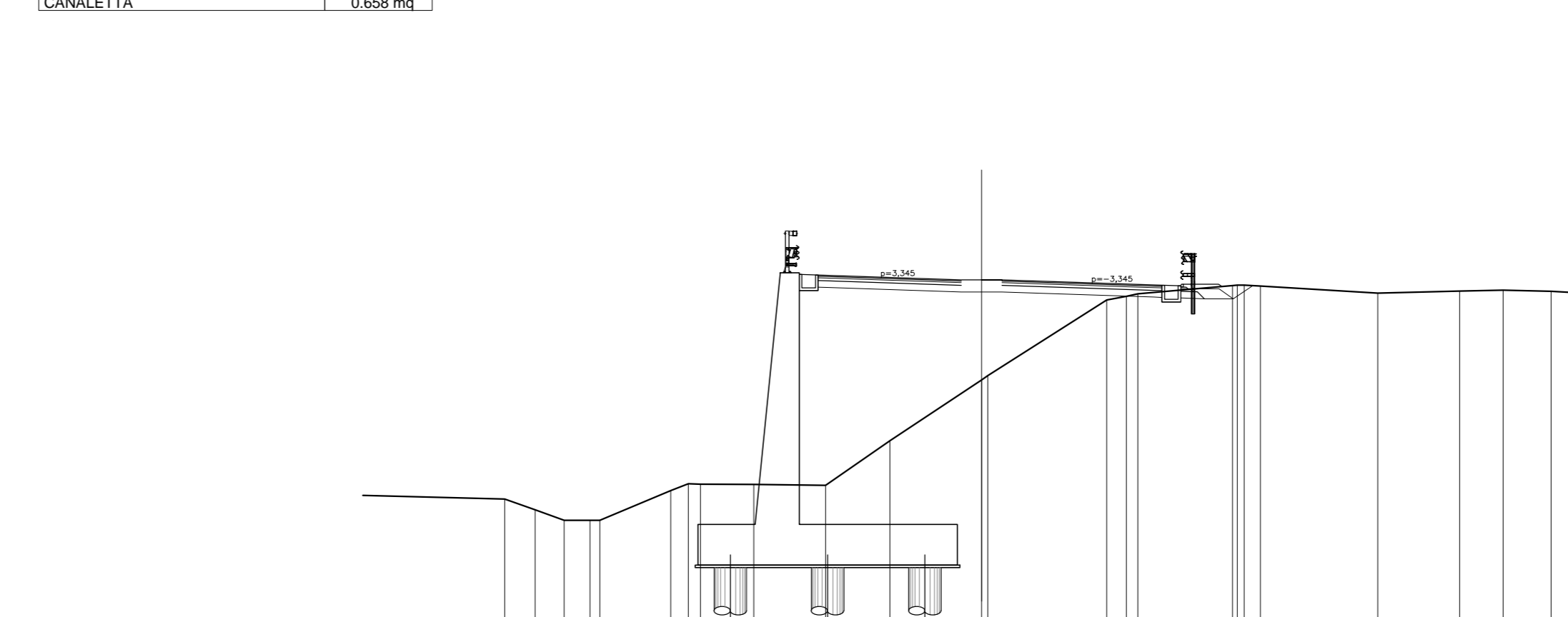
QUOTE TERRENO	44.07	44.03	44.03	44.03	44.03	44.03	44.03	44.03	44.03	44.03	44.03	44.03	44.03	44.03
QUOTE PROGETTO	43.87	43.66	43.74	43.74	43.74	43.74	43.74	43.74	43.74	43.74	43.74	43.74	43.74	43.74
DIST.PARZIALI PROGETTO		1.26	1.26	1.26	1.26	1.26	1.26	1.26	1.26	1.26	1.26	1.26	1.26	1.26
DIST. PROGR. PROGETTO	0.00	0.00	0.00	0.00	0.00	0.00	0.00	0.00	0.00	0.00	0.00	0.00	0.00	0.00



SCALA 1:200

QT.RIF. 32.001

QUOTE TERRENO	51.14	51.14	51.14	51.14	51.14	51.14	51.14	51.14	51.14	51.14	51.14	51.14	51.14	51.14
QUOTE PROGETTO	50.94	50.94	50.94	50.94	50.94	50.94	50.94	50.94	50.94	50.94	50.94	50.94	50.94	50.94
DIST.PARZIALI PROGETTO		1.26	1.26	1.26	1.26	1.26	1.26	1.26	1.26	1.26	1.26	1.26	1.26	1.26
DIST. PROGR. PROGETTO	0.00	0.00	0.00	0.00	0.00	0.00	0.00	0.00	0.00	0.00	0.00	0.00	0.00	0.00



SCALA 1:200

QT.RIF. 32.701

QUOTE TERRENO	44.60	44.20	43.81	43.81	43.81	43.81	43.81	43.81	43.81	43.81	43.81	43.81	43.81	43.81
QUOTE PROGETTO	44.40	44.19	43.80	43.80	43.80	43.80	43.80	43.80	43.80	43.80	43.80	43.80	43.80	43.80
DIST.PARZIALI PROGETTO		1.26	1.26	1.26	1.26	1.26	1.26	1.26	1.26	1.26	1.26	1.26	1.26	1.26
DIST. PROGR. PROGETTO	0.00	0.00	0.00	0.00	0.00	0.00	0.00	0.00	0.00	0.00	0.00	0.00	0.00	0.00

COMMITTENTE: RETE FERROVIARIA ITALIANA

ALTA Sorveglianza: GRUPPO FERROVIE DELLO STATO

GENERAL CONTRACTOR: Consorzio Iricav Due

INFRASTRUTTURE FERROVIARIE STRATEGICHE DEFINITE DALLA LEGGE OBIETTIVO N. 443/01  
 LINEA A.V. /A.C. TORINO-VENEZIA Tratta VERONA-PADOVA  
 Lotto funzionale Verona-Bivio Vicenza  
 PROGETTO ESECUTIVO  
 NV56 - NUOVO CALVACAVIA DI SVINCOLO CASELLO VERONA EST  
 ASSE PRINCIPALE  
 SEZIONI TRASVERSALI TAV 1/2

GENERAL CONTRACTOR: Iricav Due  
 DIRETTORE LAVORI: Ing. Luca ZACCARIA  
 SCALA: 1:200

PROGETTAZIONE: Consorzio Iricav Due

Rev. A Descrizione: Recupero percorsi DA CPE n. 843017  
 Rev. B  
 Rev. C

DATA: FEBBRAIO 2021

Progetto cofinanziato dalla Unione Europea