

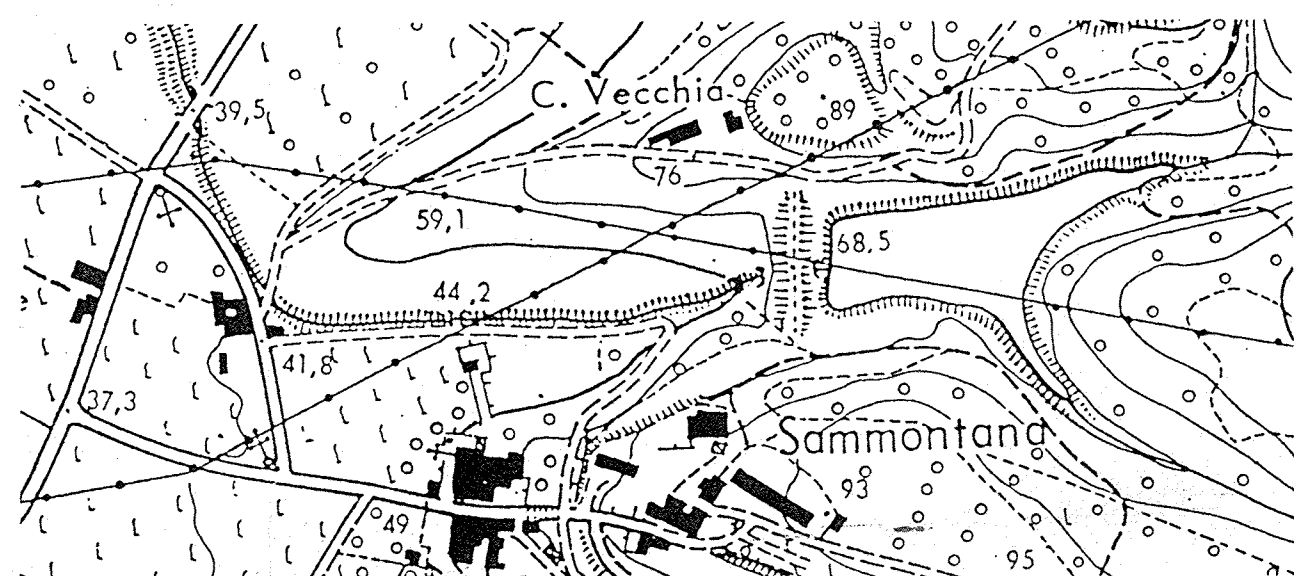
PROVINCIA DI FIRENZE
COMUNE DI MONTELUPO FIORENTINO

PROGETTO:

STUDIO DELL'ONDA DI SOMMERSIONE
CONSEQUENTE AL CROLLO
DELLA DIGA DI SAMMONTANA

COMMITTENTE:

CONTI M. ED A. DZIEDUSZYCKI

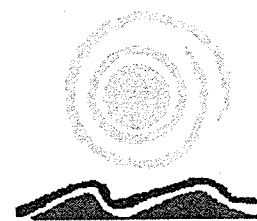


oggetto:

COROGRAFIA GENERALE

tavola n.

1



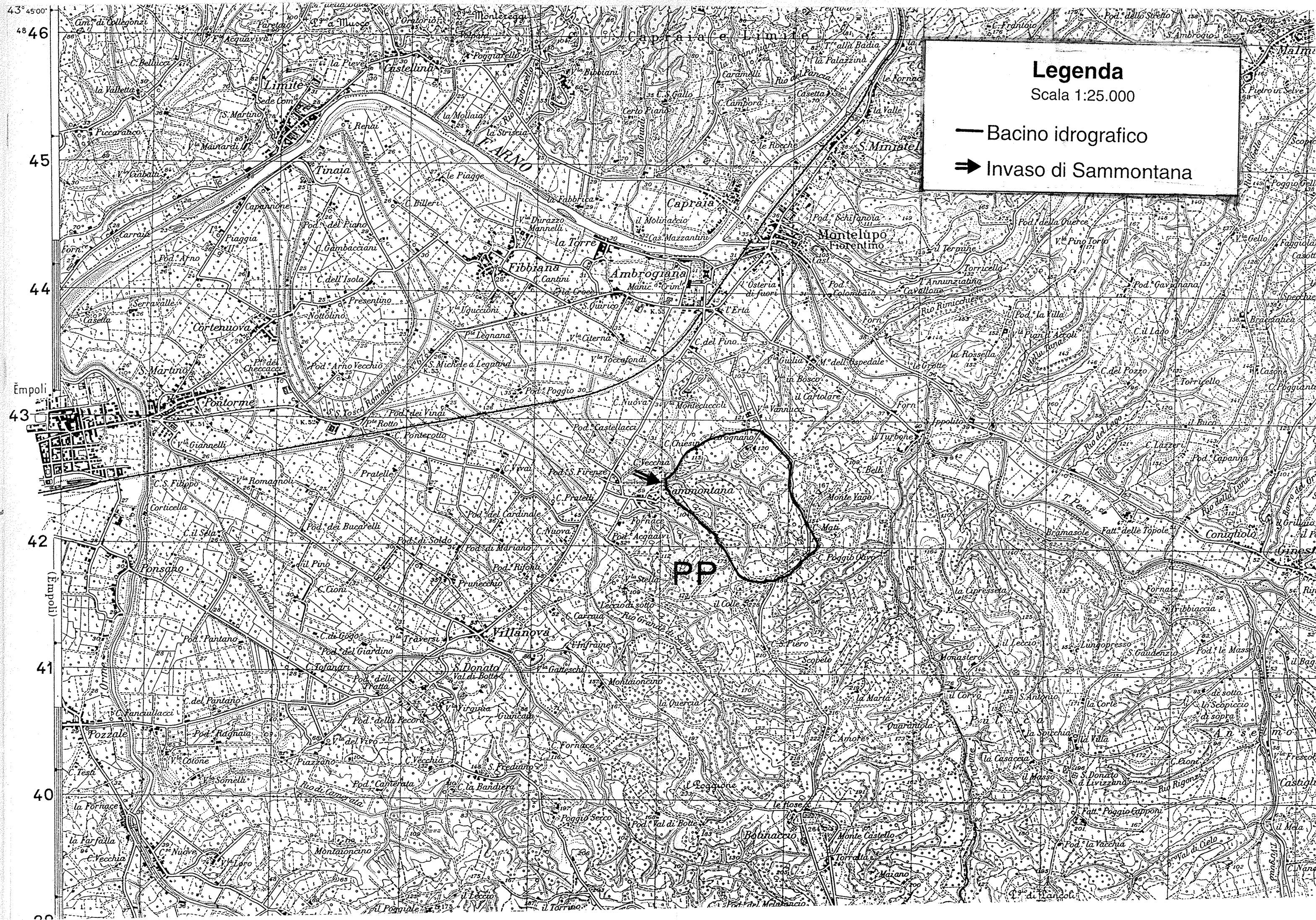
STUDIO ASSOCIATO
INGEGNERIA PER L'AMBIENTE
ing. C.Lubello-ing. F.Preti-ing. D.Settesoldi

Progetto di:

Ing. Claudio Lubello
Ing. Lorenzo Conti

Scala:
1:25000

data
GENNAIO 1997



Legenda

Scala 1:25.000

— Bacino idrografico

➔ Invaso di Sammontana