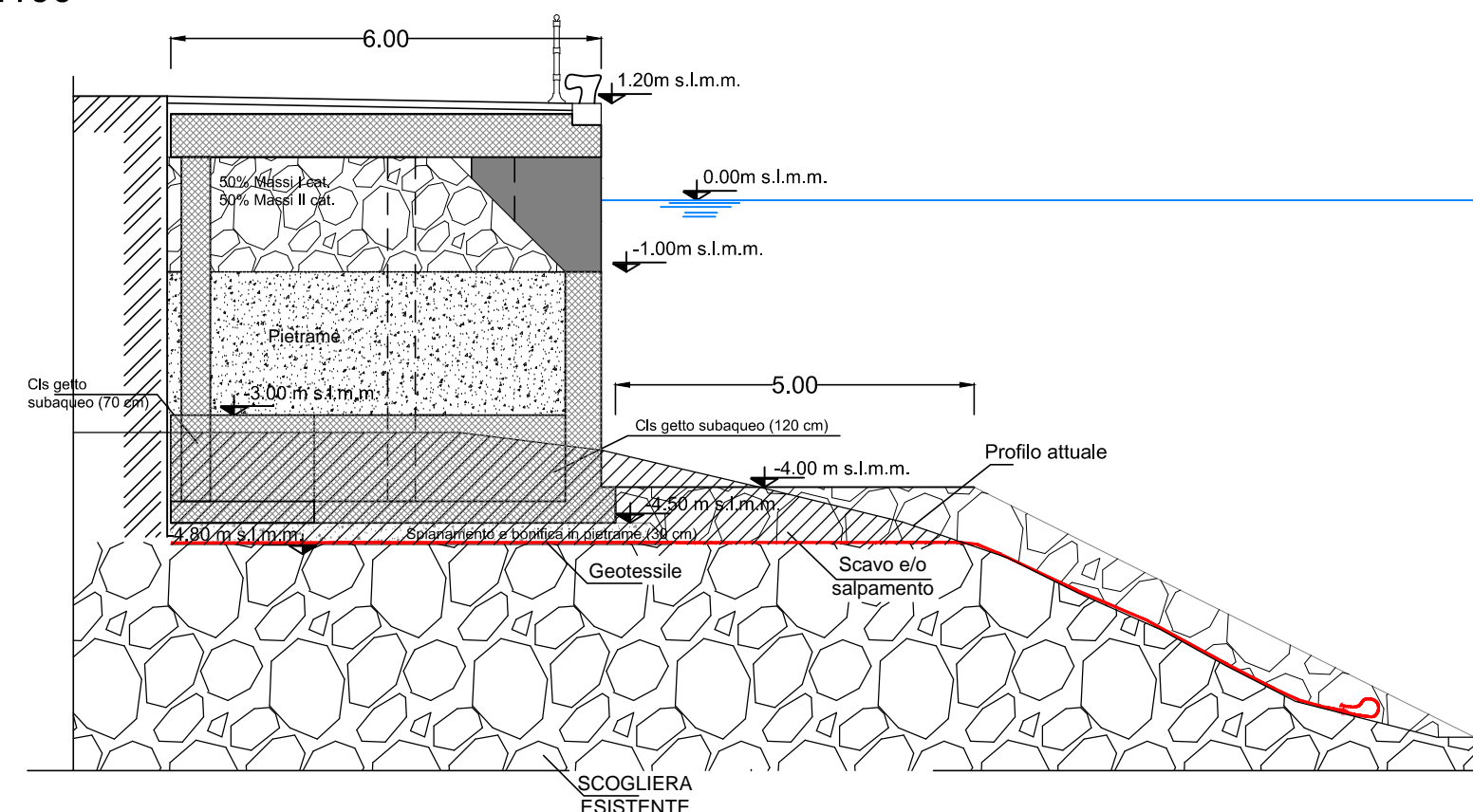
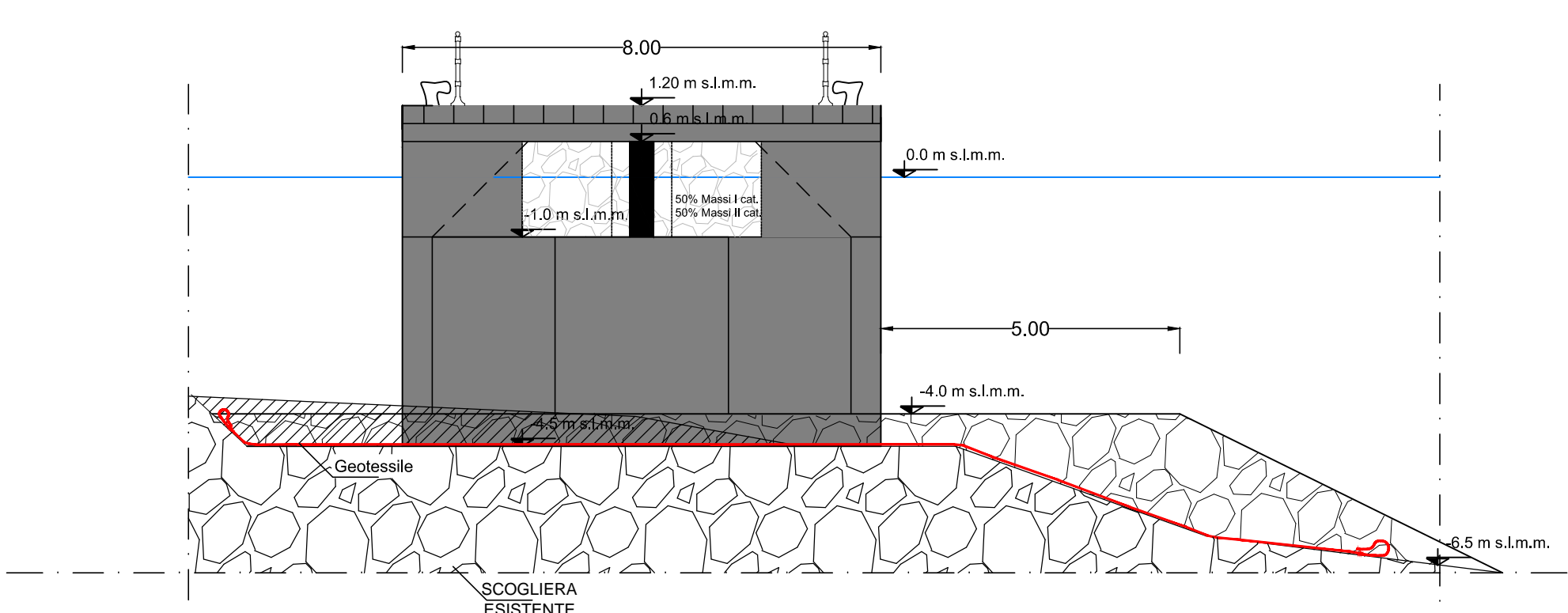


SEZIONE C-C' : STATO DI PROGETTO
scala 1:100



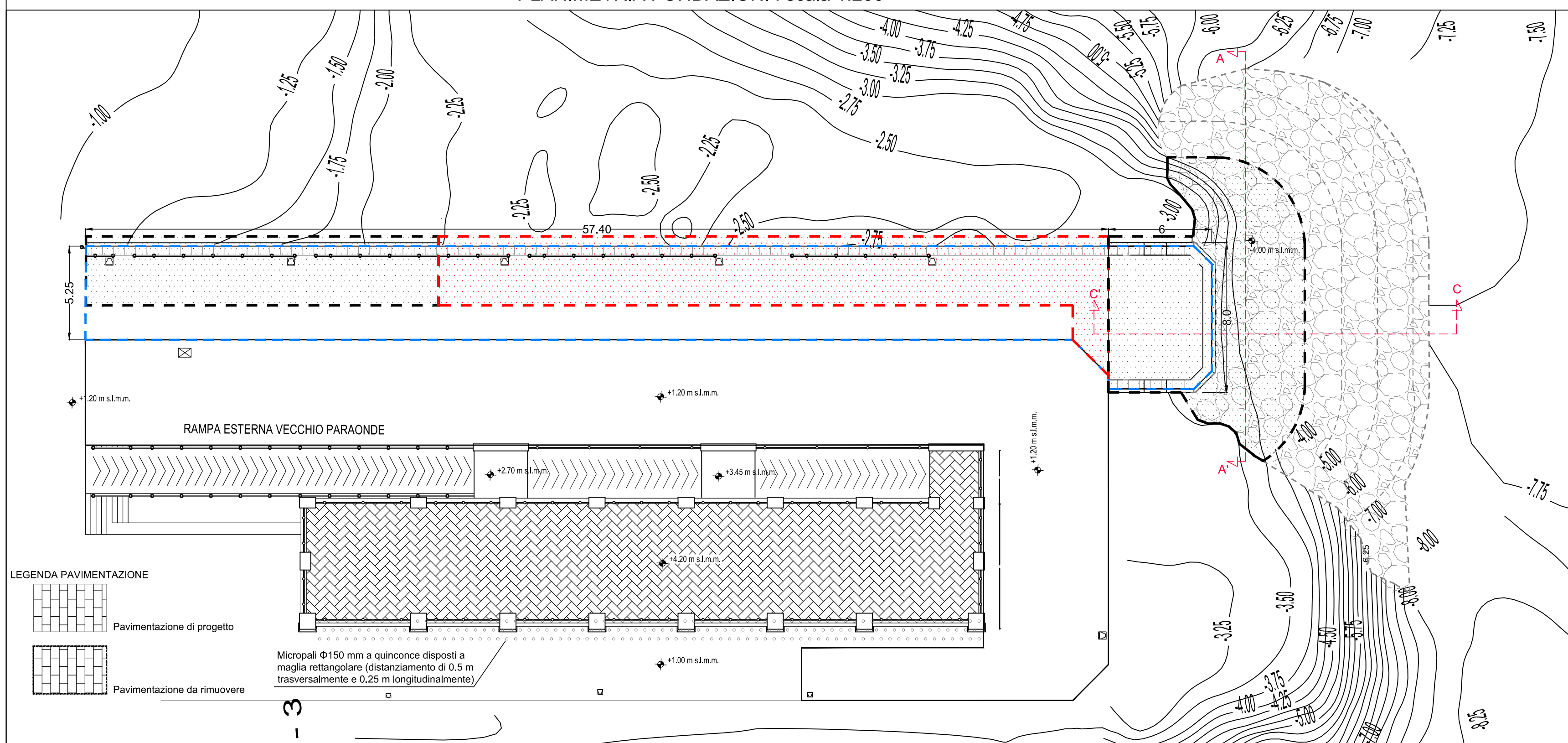
SEZIONE A-A' : STATO DI PROGETTO
scala 1:100



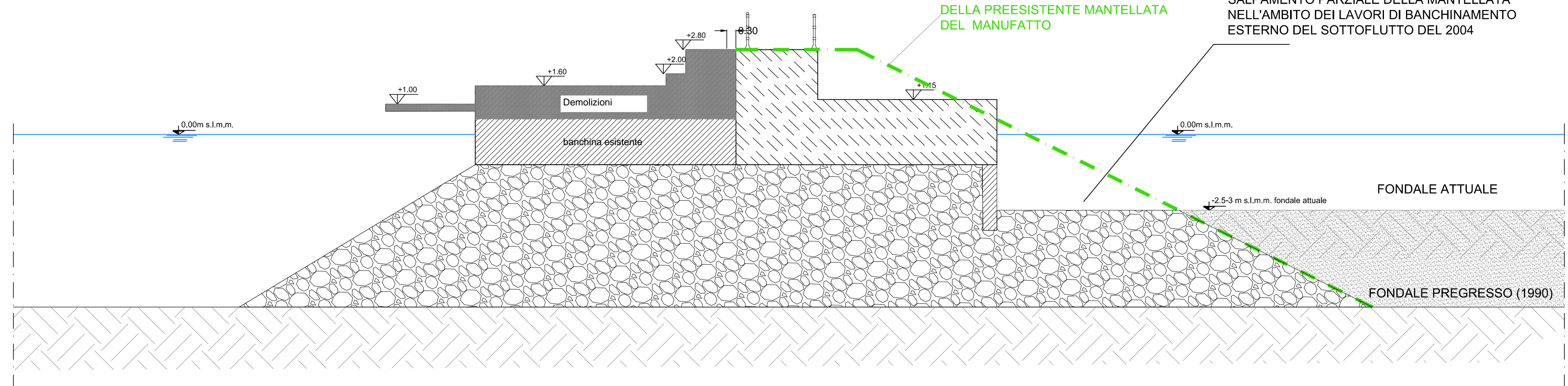
INGOMBRO BANCHINAMENTO DI PROGETTO

- SCAVO A -3.0 m s.l.m.m.
- SCAVO A -4.0 m s.l.m.m.
- SCAVO A -4.5 m s.l.m.m.
- SCOGLIERA DI PROGETTO

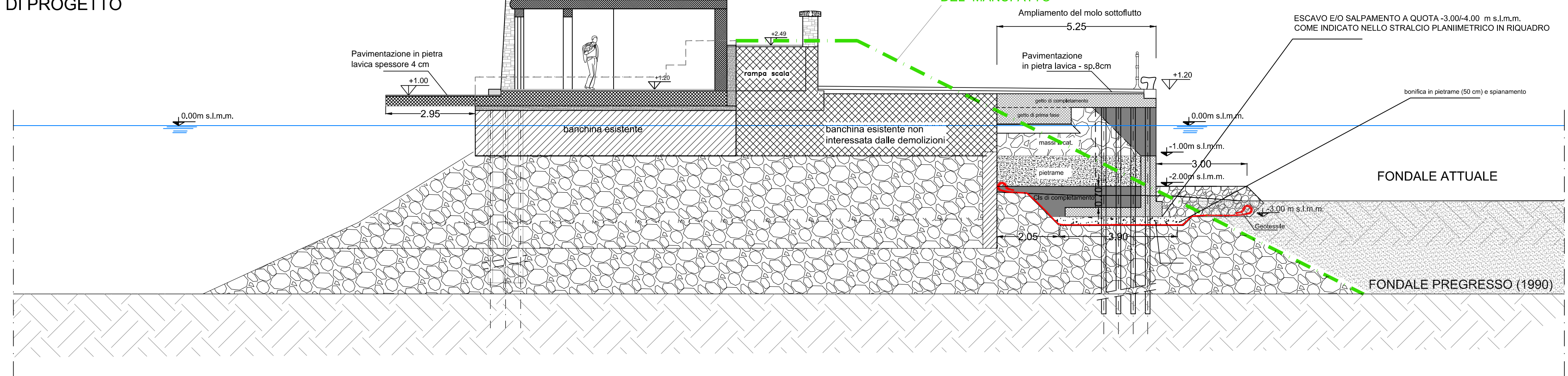
PLANIMETRIA FONDAZIONI : scala 1:200



SOTTOFLUTTO : SEZIONE TIPO
STATO ATTUALE



SOTTOFLUTTO : SEZIONE TIPO
STATO DI PROGETTO



REGIONE CAMPANIA
PROVINCIA DI SALERNO

COMUNE DI CETARA

ADEGUAMENTO E AMPLIAMENTO DEL MOLO DI SOTTOFLUTTO FUNZIONALE ALLE ATTIVITA' MERCATALI DELLA PESCA ED AL TRASPORTO PUBBLICO MARITTIMO

PROGETTO ESECUTIVO

Codice elaborato: G 6	Titolo elaborato: Molo Sottoflutto: Piani di fondazione dei manufatti Planimetria e sezioni	Scala: 1:100 1:200
Data: GIUGNO 2021		
R. T. P.:		
S.A.I.L. - Studio Associato d'Ingegneria Linguiti Dott. ing. Fabio Linguiti Dott. ing. Antonio Fabozzi		Dott. ing. Antonio Giuseppe Volpe
Capogruppo/Mandatario Dott. ing. Francesco Sarnicola		Mandatario Dott. geol. Federico Tarallo
Mandatario		Mandatario

Rif.	Data	DESCRIZIONE