



Perimetro aeroportuale      Infrastrutture di volo


**Livelli di concentrazione simulati**

Griglia di calcolo

Media Annua - Concentrazioni  $\mu\text{g}/\text{m}^3$



 Configurazione attuale

 Configurazione di progetto



**AEROPORTO CIVILE DI FOGGIA**  
**PROGETTO PROLUNGAMENTO DELLA**  
**PISTA DI VOLO RWY 15/33**

Studio di Impatto Ambientale

**QUADRO DI RIFERIMENTO AMBIENTALE**



Carta dei livelli di inquinamento atmosferico:  
**NO2 media annua**  
 Data: Novembre 2011

**QAMB**  
**01**

Scala 1:10.000

