

Il presente disegno e' di proprieta' aziendale - La Societa' tutelera' i propri diritti a termine di legge.



COROGRAFIA Scala 1:500.000



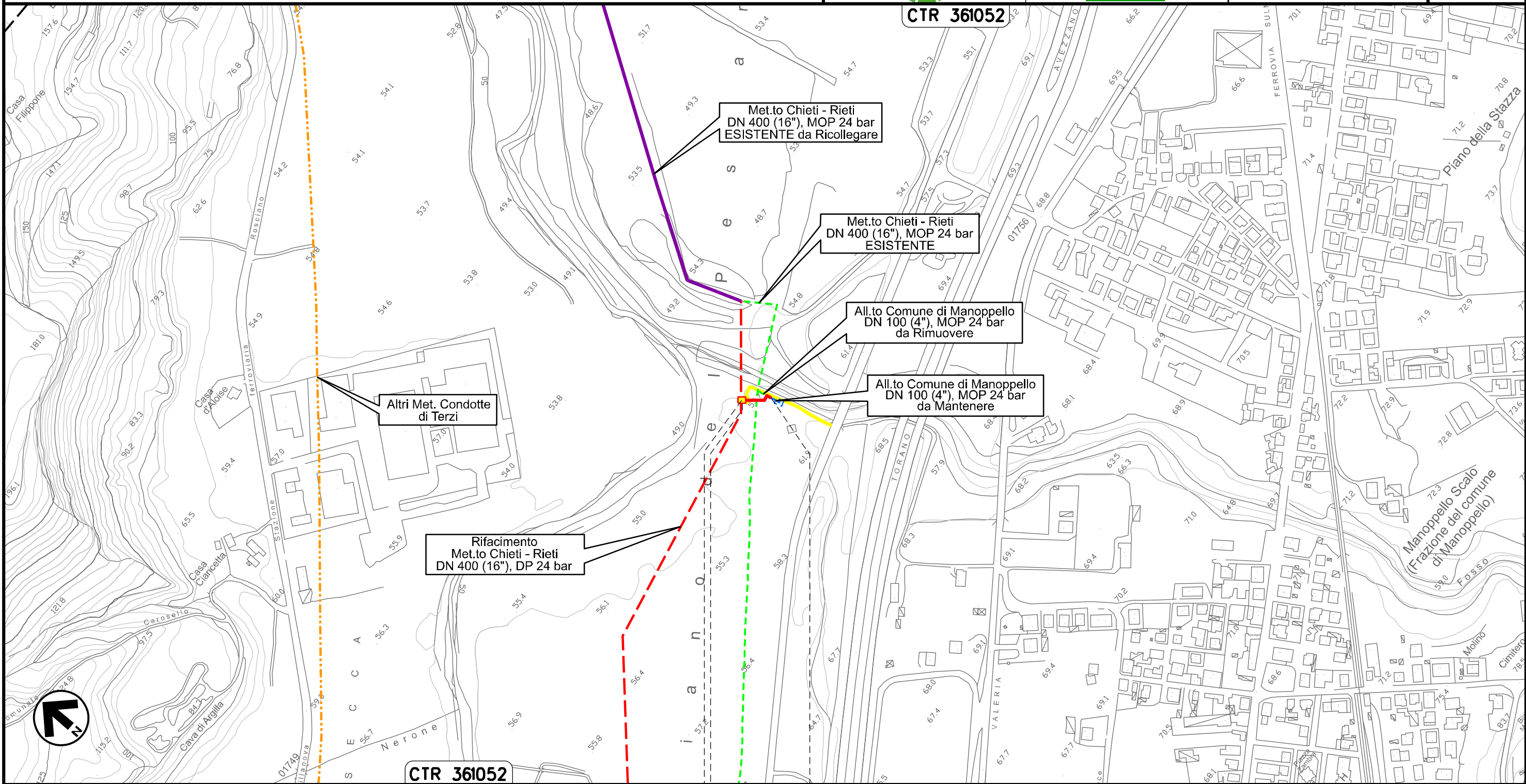
00	06.09.21	EMISSIONE PER INTEGRAZIONI SIA	CAMILLONI	PEDINI	CAPRIOTTI
INDICE	DATA	REVISIONI	ELABORATO	VERIFICATO	APPROVATO
 			Dis.		
			Fg. 1 di 36		
OPERE CONNESSE su Rifacimento MET.TO CHIETI - RIETI DN 400 (16"), DP 24 bar			Comm. NR /19094		
			INDICE	00	
VARIANTI AL TRACCIATO DI PROGETTO			Scala 1:10000		
			Sostituisce il .....		
			Sostituito dal .....		

00	06.09.21	EMISSIONE PER INTEGRAZIONE SIA	CAMILLONI	PEDINI	CAPRIOTTI	Foglio <b>2</b> di 36
INDICE	DATA	R E V I S I O N I	ELABORATO	VERIFICATO	APPROVATO	Scala 1:5000
			Dis. PG-TP-106			
			Comm. NR /19094			

VARIANTI AL TRACCIATO DI PROGETTO




CTR 361052



0+000 0+042

MANOPPELLO  
PESCARA

PIDS Loc. Manoppello Scalo  
km 0+003



Il presente disegno e' di proprieta' aziendale - La Societa' tutelera' i propri diritti a termine di legge.

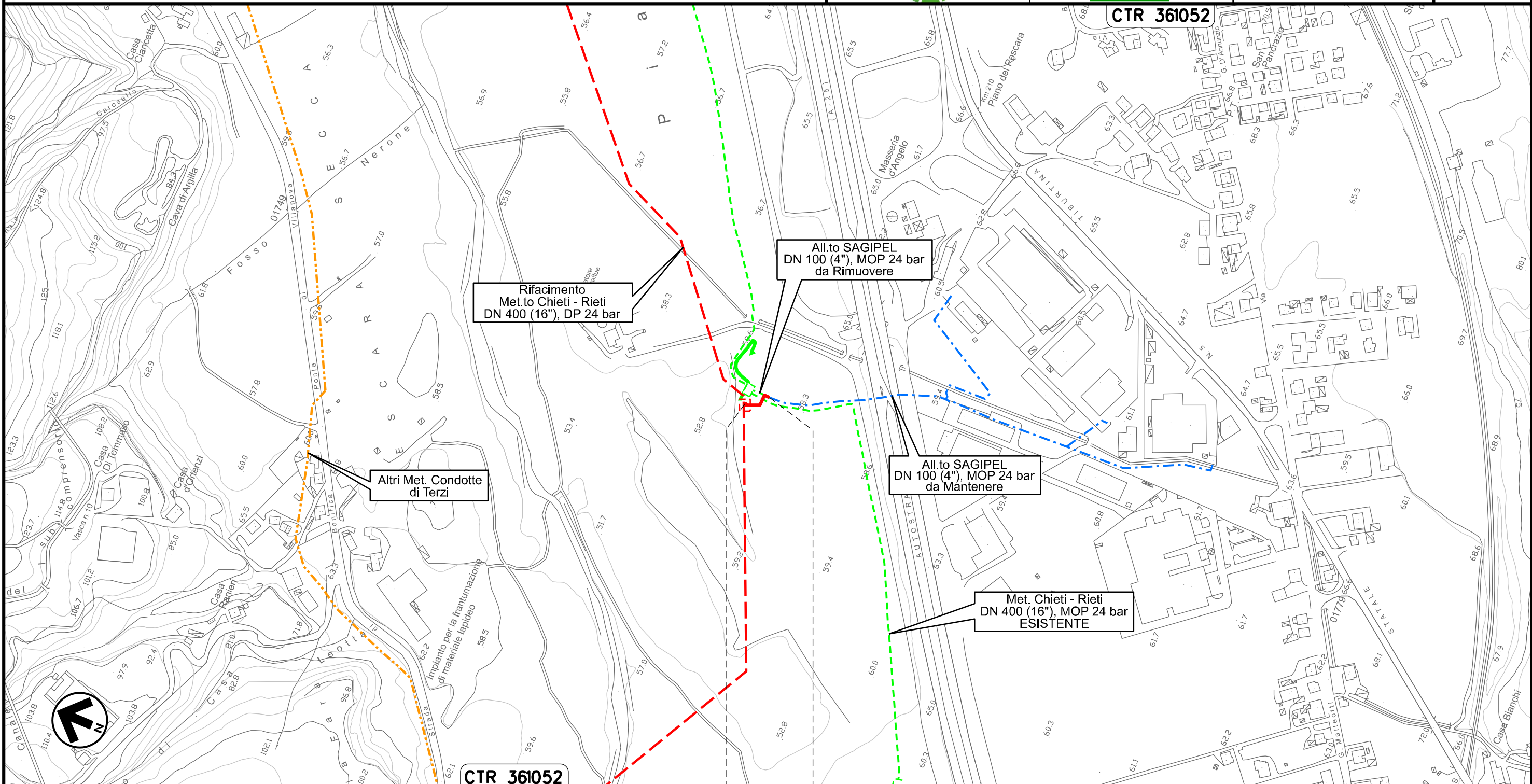
Ricollegamento Allacciamento SAGIPEL  
DN 100 (4"), DP 24 bar

00	06.09.21	EMISSIONE PER INTEGRAZIONE SIA	CAMILLONI	PEDINI	CAPRIOTTI	Foglio <b>3</b> di 36
INDICE	DATA	R E V I S I O N I	ELABORATO	VERIFICATO	APPROVATO	Scala 1:5000
		Dis. PG-TP-106				
		Comm. NR /19094				

VARIANTI AL TRACCIATO DI PROGETTO



CTR 361052



CTR 361052

0+000 0+041

MANOPELLO  
PESCARA

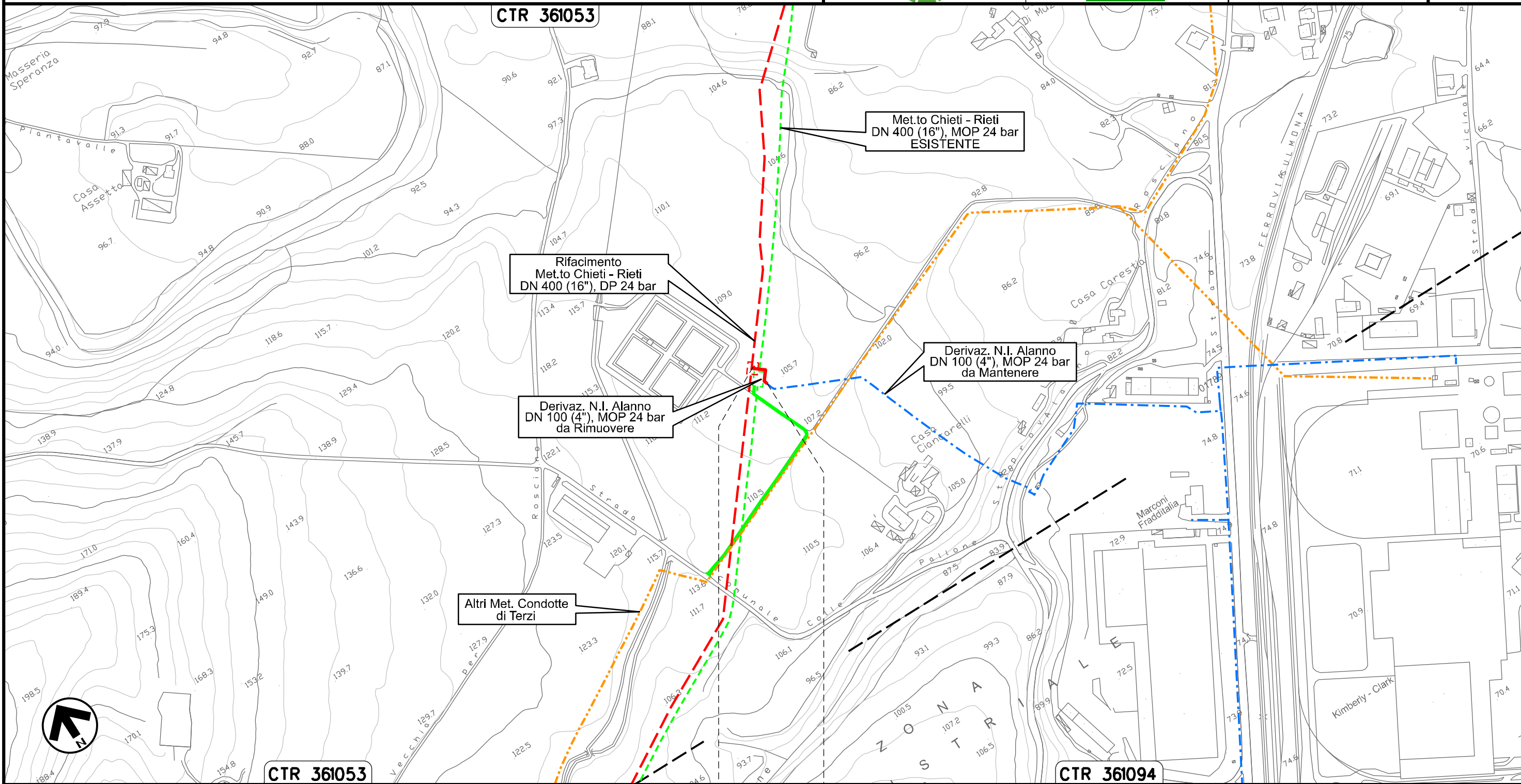
Il presente disegno e' di proprieta' aziendale - La Societa' tutelera' i propri diritti a termine di legge.

Ricollegamento Derivazione N.I. Alanno  
DN 100 (4"), DP 24 bar

00	06.09.21	EMISSIONE PER INTEGRAZIONE SIA	CAMILLONI	PEDINI	CAPRIOTTI
INDICE	DATA	R E V I S I O N I	ELABORATO	VERIFICATO	APPROVATO
 			Dis. PG-TP-106		
			Comm. NR /19094		

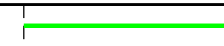
Foglio  
**4**  
di 36  
Scala  
1:5000

VARIANTI AL TRACCIATO DI PROGETTO



0+000 0+038

ALANNO  
PESCARA

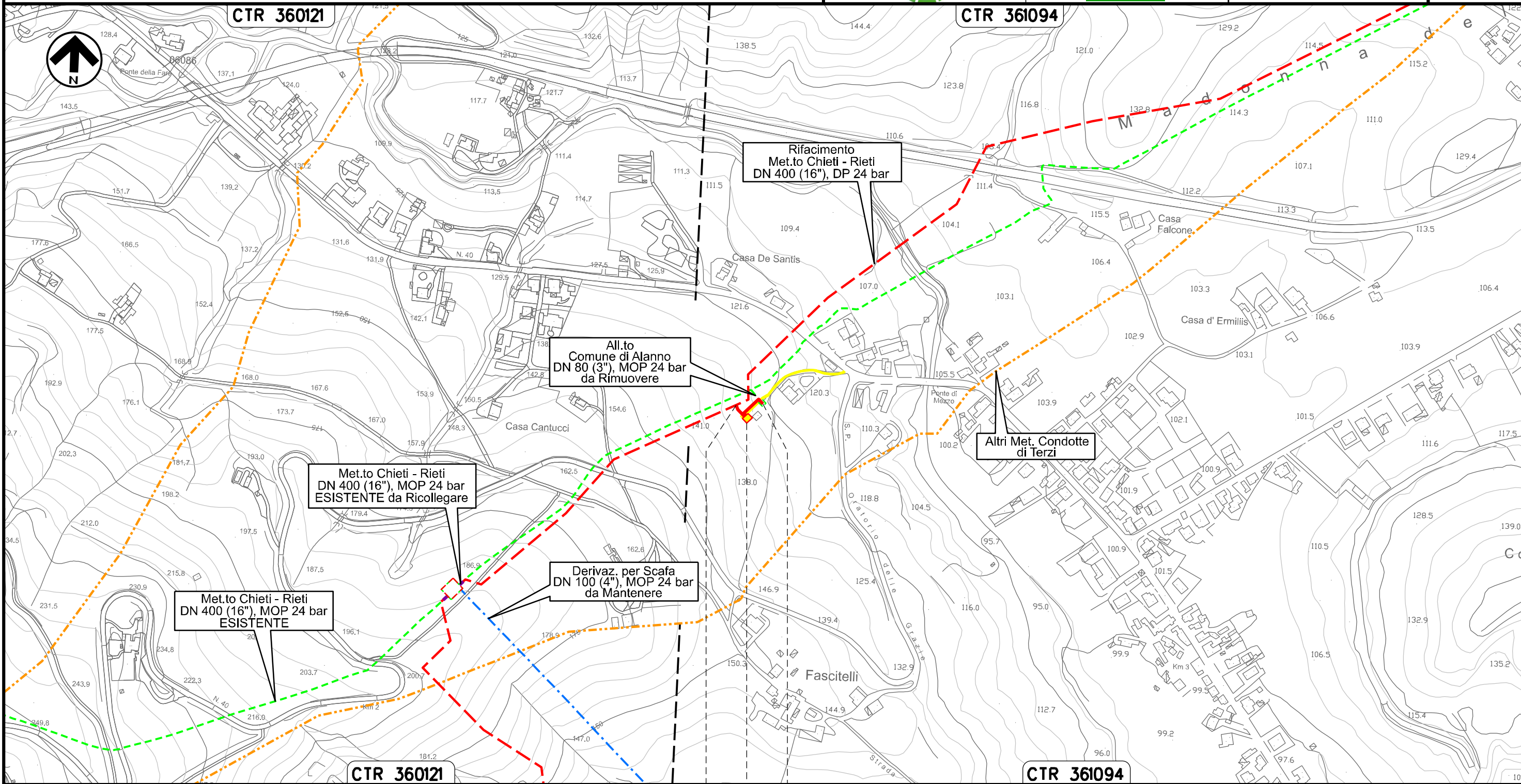


Il presente disegno e' di proprieta' aziendale - La Societa' tutelera' i propri diritti a termine di legge.

Nuovo Allacciamento Comune di Alanno  
DN 100 (4"), DP 24 bar

00	06.09.21	EMISSIONE PER INTEGRAZIONE SIA	CAMILLONI	PEDINI	CAPRIOTTI	Foglio <b>5</b> di 36
INDICE	DATA	R E V I S I O N I	ELABORATO	VERIFICATO	APPROVATO	
			Dis. PG-TP-106		Scala 1:5000	
			Comm. NR /19094			

VARIANTI AL TRACCIATO DI PROGETTO



Il presente disegno e' di proprieta' aziendale - La Societa' tutelera' i propri diritti a termine di legge.

0+000 0+067

ALANNO  
PESCARA

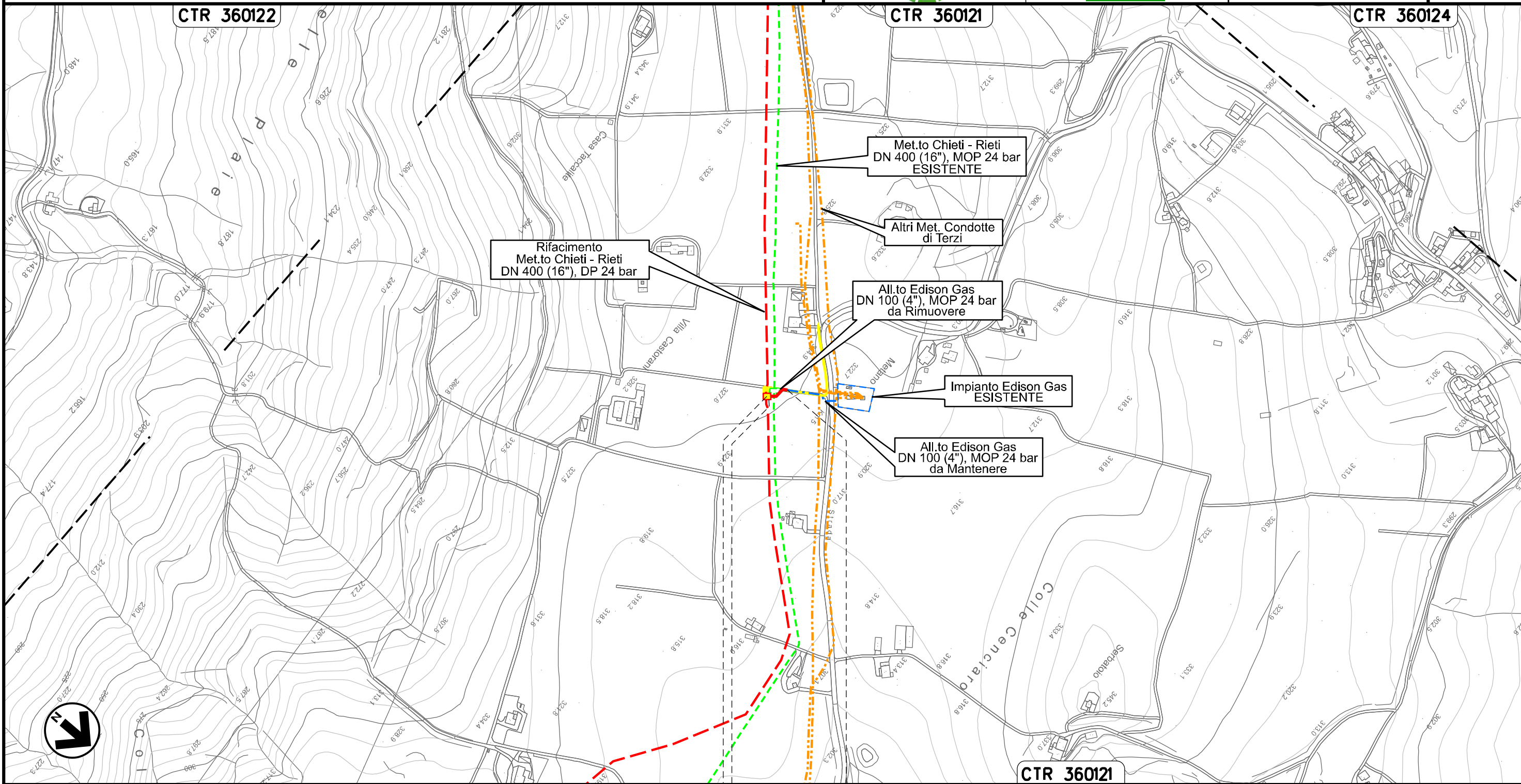
PIDA Loc. Casa de Santis  
km 0+025

Ricollegamento Allacciamento Edison Gas  
DN 100 (4"), DP 24 bar

00	06.09.21	EMISSIONE PER INTEGRAZIONE SIA	CAMILLONI	PEDINI	CAPRIOTTI
INDICE	DATA	R E V I S I O N I	ELABORATO	VERIFICATO	APPROVATO
			Dis. PG-TP-106		
			Comm. NR /19094		

Foglio  
**6**  
di 36  
Scala  
1:5000

VARIANTI AL TRACCIATO DI PROGETTO



Il presente disegno e' di proprieta' aziendale - La Societa' tutelera' i propri diritti a termine di legge.



PIDA Loc. Villa Castorani  
km 0+003

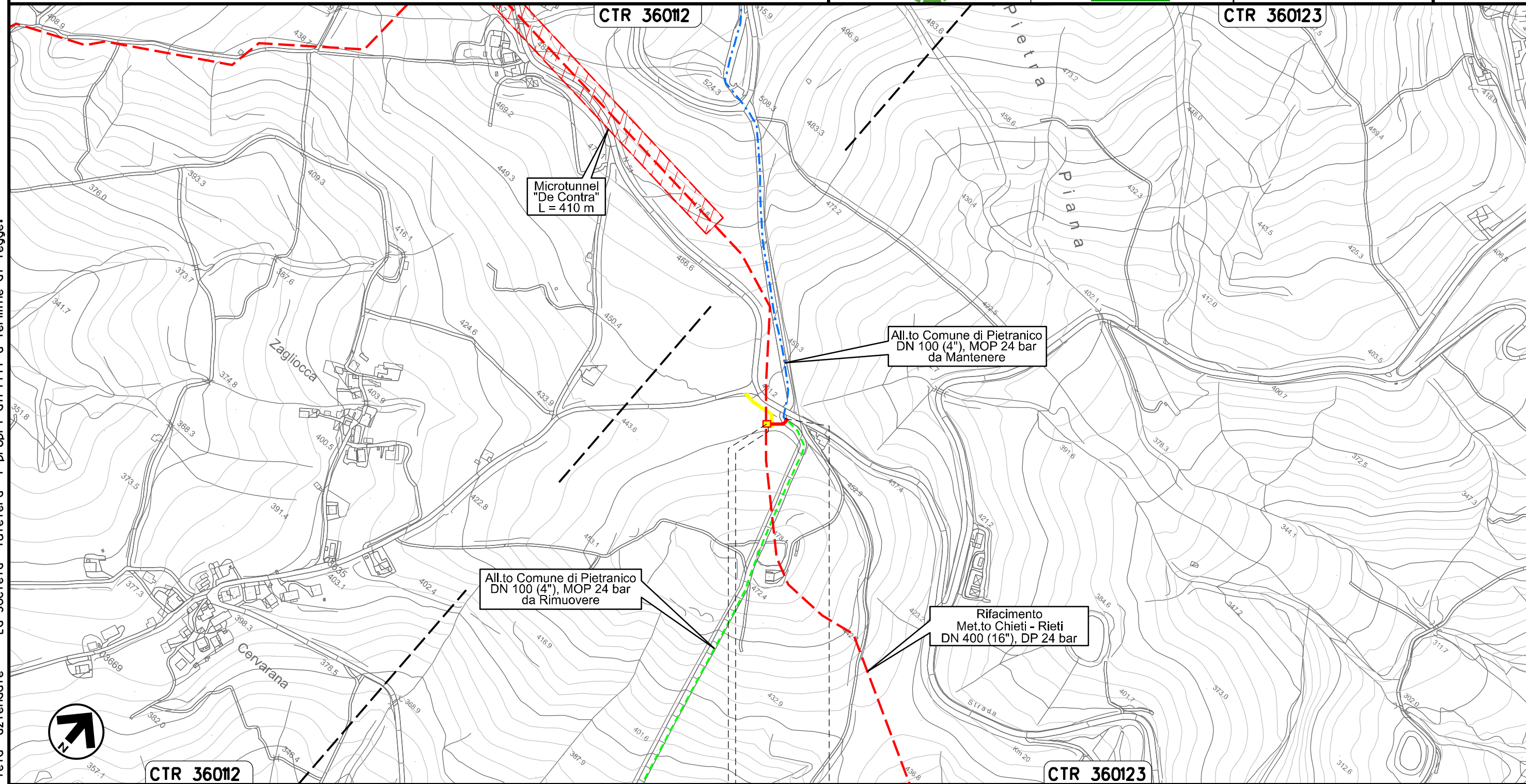


Ricollegamento Allacciamento Comune di Pietranico  
DN 100 (4"), DP 24 bar

00	06.09.21	EMISSIONE PER INTEGRAZIONE SIA	CAMILLONI	PEDINI	CAPRIOTTI
INDICE	DATA	R E V I S I O N I	ELABORATO	VERIFICATO	APPROVATO
			Dis. PG-TP-106		
			Comm. NR /19094		

Foglio  
**7**  
di 36  
Scala  
1:5000

VARIANTI AL TRACCIATO DI PROGETTO



Il presente disegno e' di proprieta' aziendale - La Societa' tutelera' i propri diritti a termine di legge.

0+000 0+031

CASTIGLIONE  
A CASURIA  
PESCARA

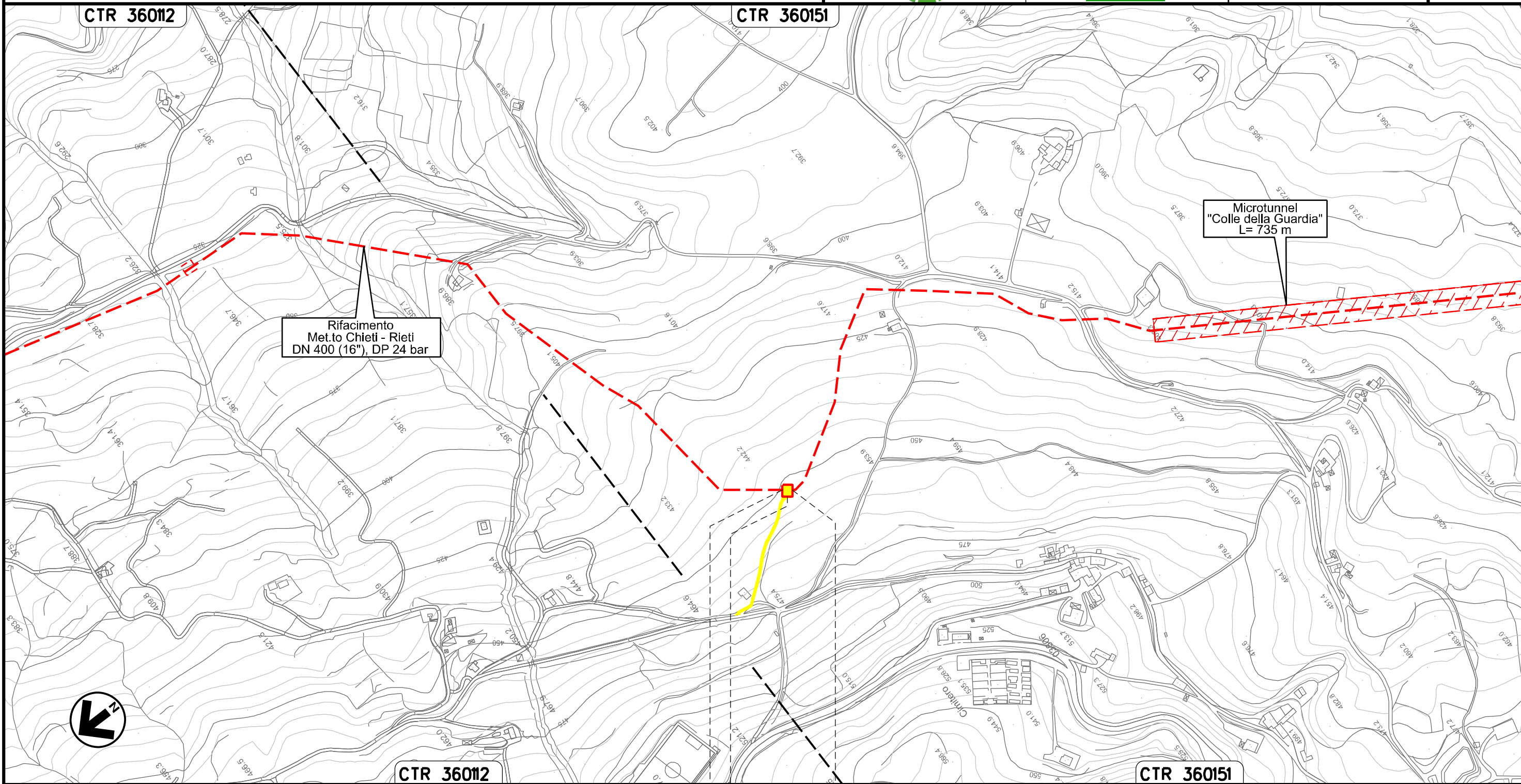
↑ PIDS Loc. De Contra  
km 0+003

Nuovo Allacciamento Comune di Pescosansonesco  
 Impianto P.I.D.S. Localita' Colle della Guardia

00	06.09.21	EMISSIONE PER INTEGRAZIONE SIA	CAMILLONI	PEDINI	CAPRIOTTI
INDICE	DATA	R E V I S I O N I	ELABORATO	VERIFICATO	APPROVATO
			Dis. PG-TP-106		
			Comm. NR /19094		

Foglio  
**8**  
 di 36  
 Scala  
 1:5000

VARIANTI AL TRACCIATO DI PROGETTO



PESCOSANSONESCO

PESCARA

↑ PIDS Loc. Colle della Guardia  
 km 0+000

Il presente disegno e' di proprieta' aziendale - La Societa' tutelera' i propri diritti a termine di legge.

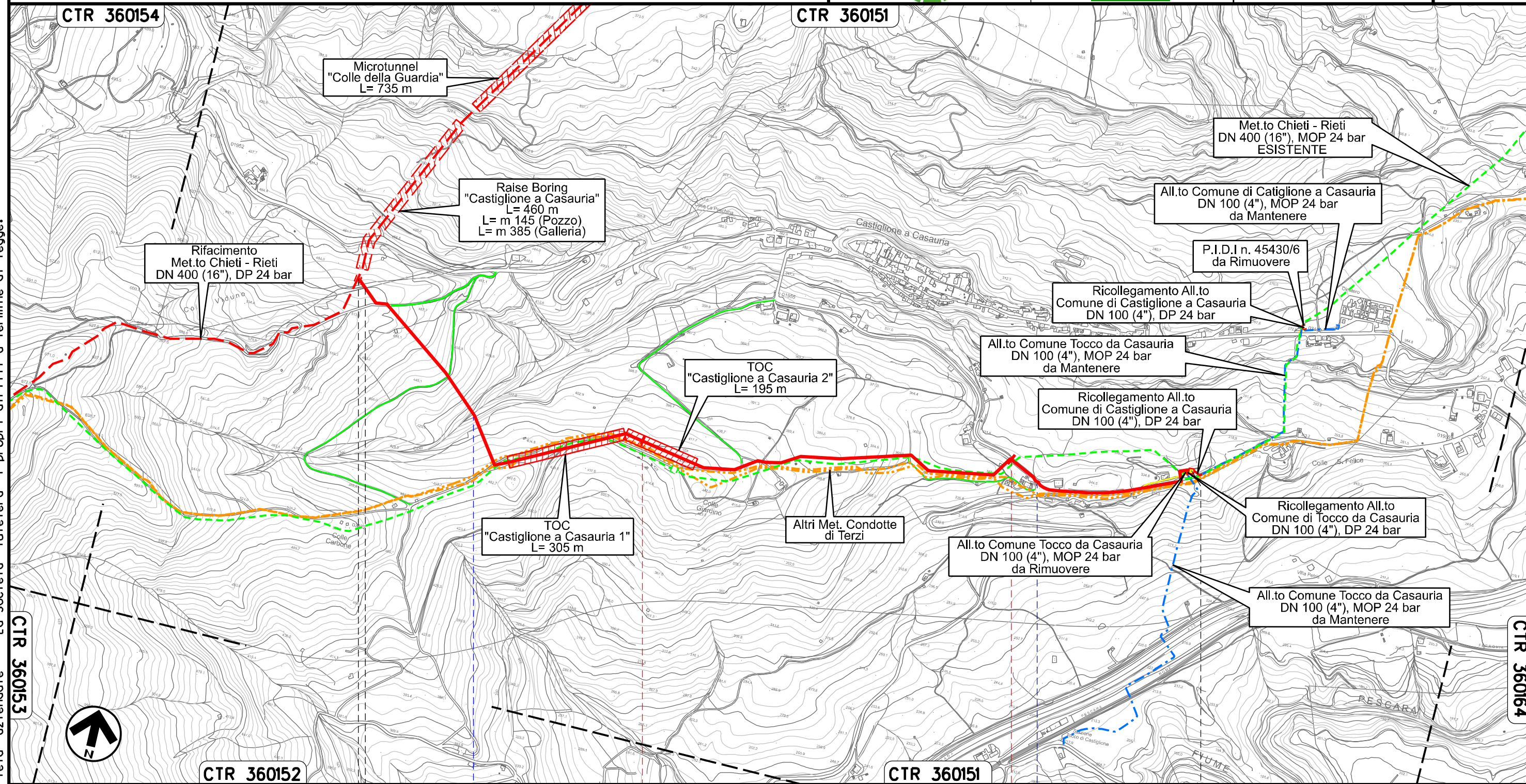


Derivazione per Tocco e Castiglione a Casauria  
DN 100 (4"), DP 24 bar

00	06.09.21	EMISSIONE PER INTEGRAZIONE SIA	CAMILLONI	PEDINI	CAPRIOTTI
INDICE	DATA	REVISIONI	ELABORATO	VERIFICATO	APPROVATO
			Dis. PG-TP-106		
			Comm. NR /19094		

Foglio  
**9**  
di 36  
Scala  
1:10000

VARIANTI AL TRACCIATO DI PROGETTO



Il presente disegno e' di proprieta' aziendale - La Societa' tutelera' i propri diritti a termine di legge.



CTR 360154      CTR 360151      CTR 360152      CTR 360151      CTR 360164

0+000      1      2      2+525

PESCOSANSONESCO

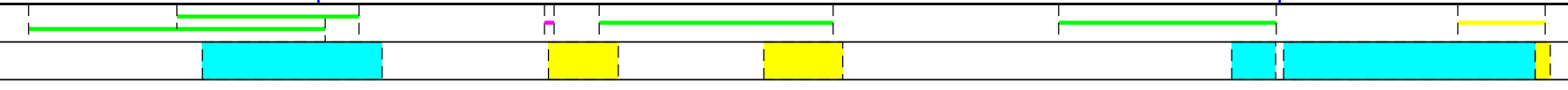
CASTIGLIONE A CASAURIA

PESCARA

Fosso dei Colli

S.P. n.70

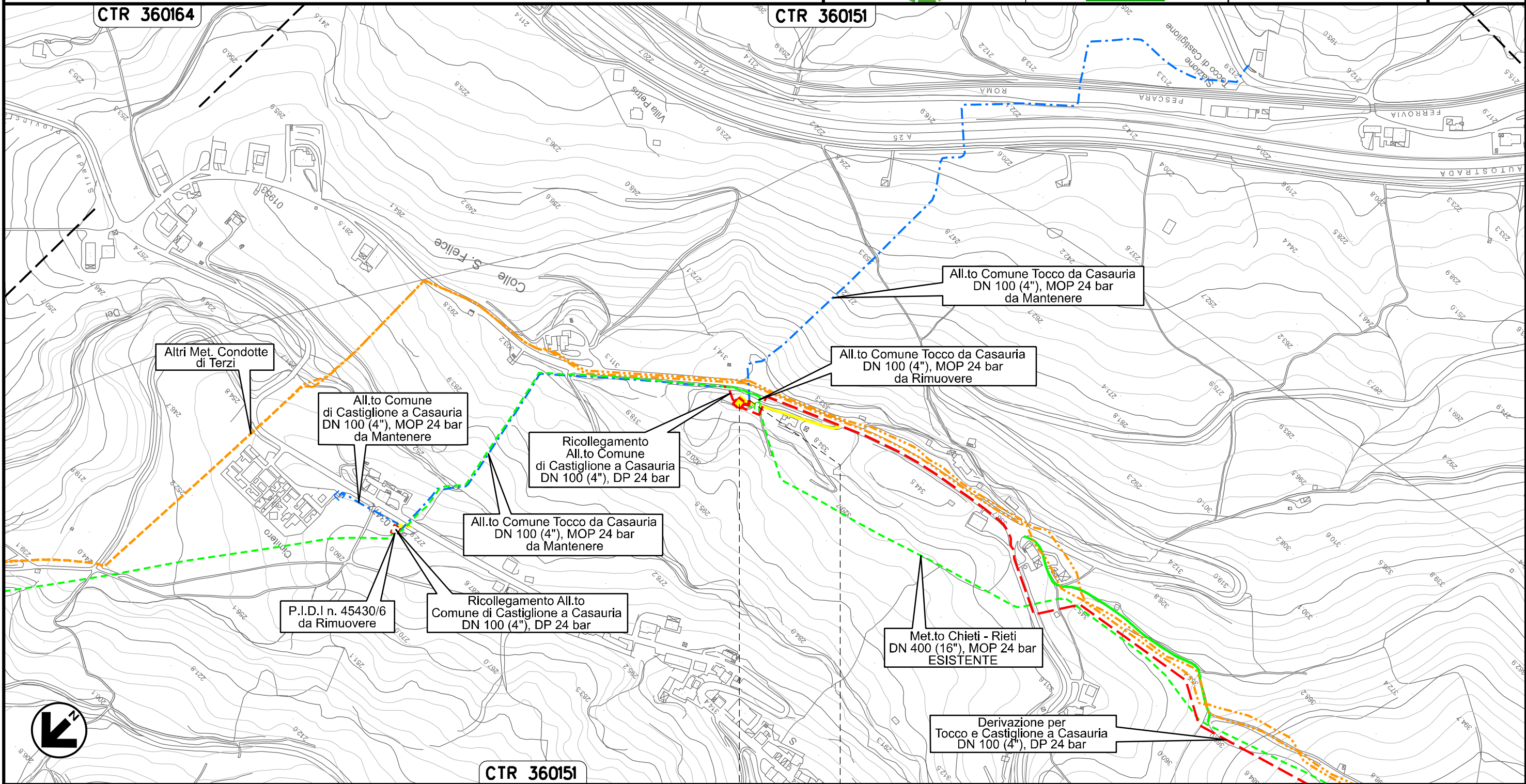
◀ PIL Loc. Colle San Felice km 2+525 ▶



Ricollegamento Allacciamento Comune Tocco da Casauria  
DN 100 (4"), DP 24 bar

00	06.09.21	EMISSIONE PER INTEGRAZIONE SIA	CAMILLONI	PEDINI	CAPRIOTTI	Foglio <b>10</b> di 36
INDICE	DATA	R E V I S I O N I	ELABORATO	VERIFICATO	APPROVATO	Scala 1:5000
		Dis. PG-TP-106				
		Comm. NR /19094				

VARIANTI AL TRACCIATO DI PROGETTO




Il presente disegno e' di proprieta' aziendale - La Societa' tutelera' i propri diritti a termine di legge.



0+000      0+018

CASTIGLIONE A  
CASAURIA  
PESCARA

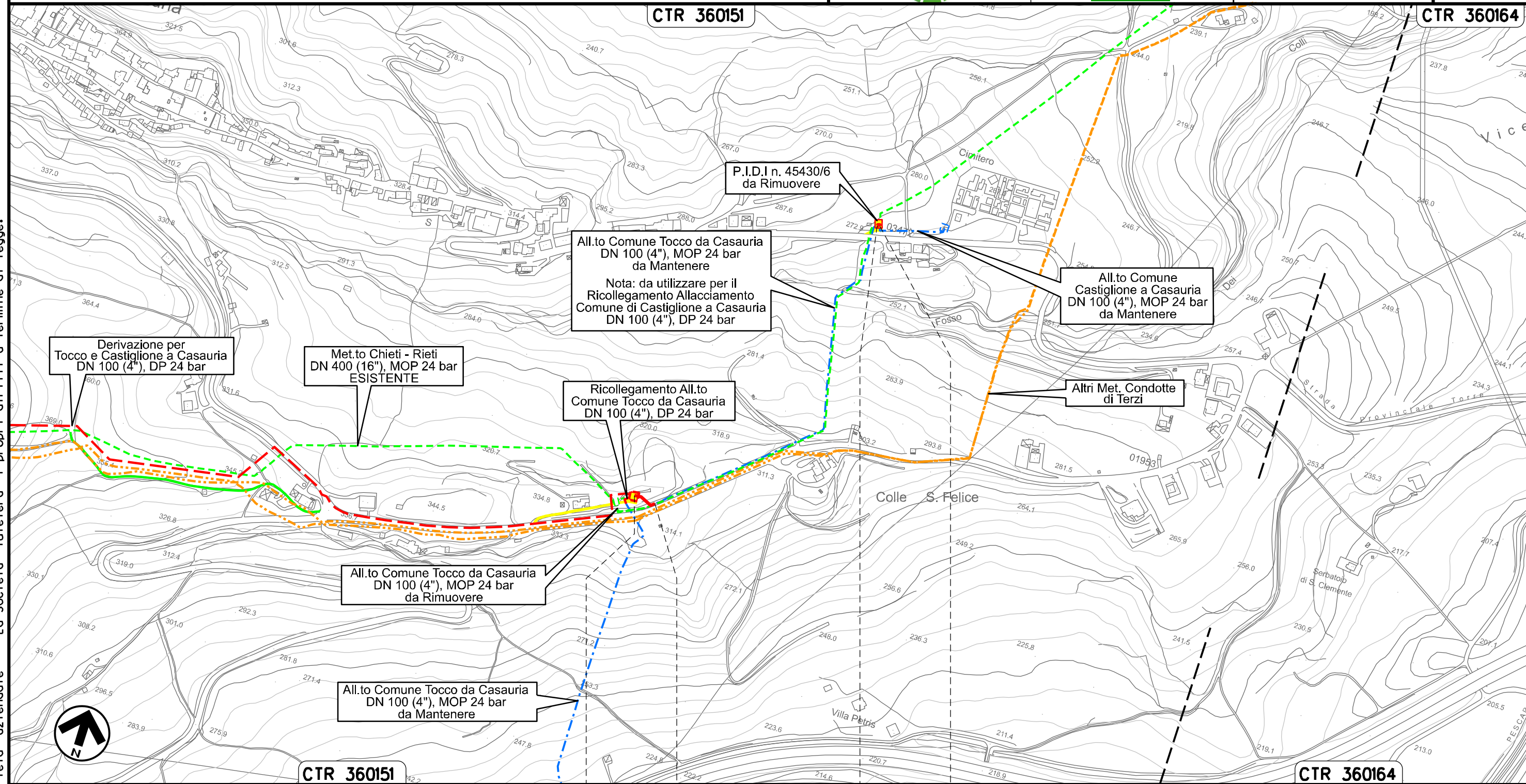
↑ PIDS Loc. Colle San Felice  
km 0+000



Ricollegamento Allacciamento Comune di Castiglione a Casauria  
DN 100 (4"), DP 24 bar

00	06.09.21	EMISSIONE PER INTEGRAZIONE SIA	CAMILLONI	PEDINI	CAPRIOTTI	Foglio <b>11</b> di 36
INDICE	DATA	R E V I S I O N I	ELABORATO	VERIFICATO	APPROVATO	Scala 1:5000
			Dis. PG-TP-106			
			Comm. NR /19094			

VARIANTI AL TRACCIATO DI PROGETTO



Il presente disegno e' di proprieta' aziendale - La Societa' tutelera' i propri diritti a termine di legge.



CTR 360151

CTR 360164

0+000 0+031

CASTIGLIONE A CASAURIA  
PESCARA

CASTIGLIONE A CASAURIA  
PESCARA

◀▶ PIL Loc. Colle San Felice  
km 0+000

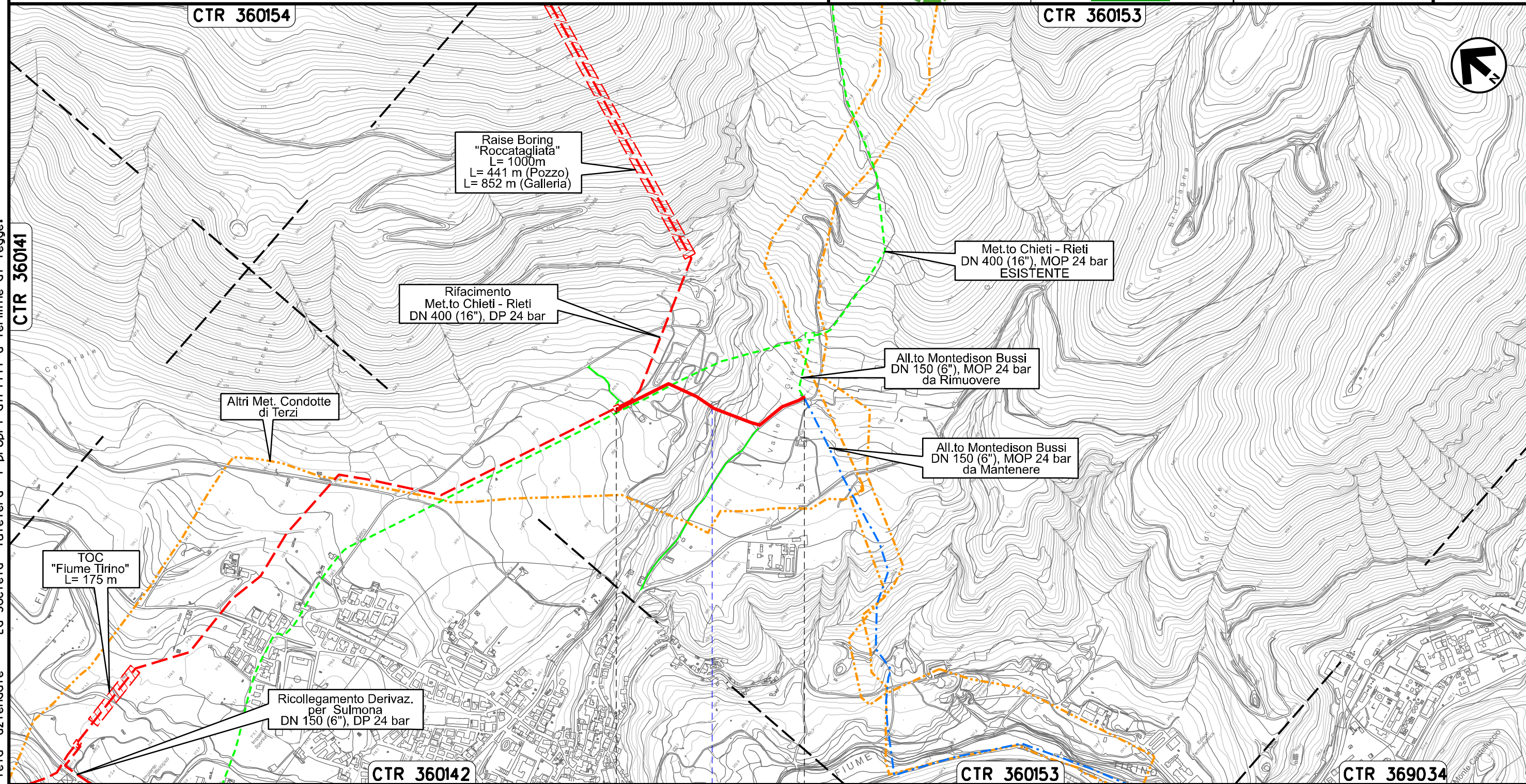
◀▶ PIDA Loc. Colle San Felice  
km 0+000



Ricollegamento Allacciamento Montedison Bussi  
DN 150 (6"), DP 24 bar

00	06.09.21	EMISSIONE PER INTEGRAZIONE SIA	CAMILLONI	PEDINI	CAPRIOTTI	Foglio 12
INDICE	DATA	R E V I S I O N I	ELABORATO	VERIFICATO	APPROVATO	di 36
			Dis. PG-TP-106			Scala 1:10000
			Comm. NR /19094			


VARIANTI AL TRACCIATO DI PROGETTO



0+000 0+547

BUSSI SUL TIRINO  
PESCARA

Il Rivaccio



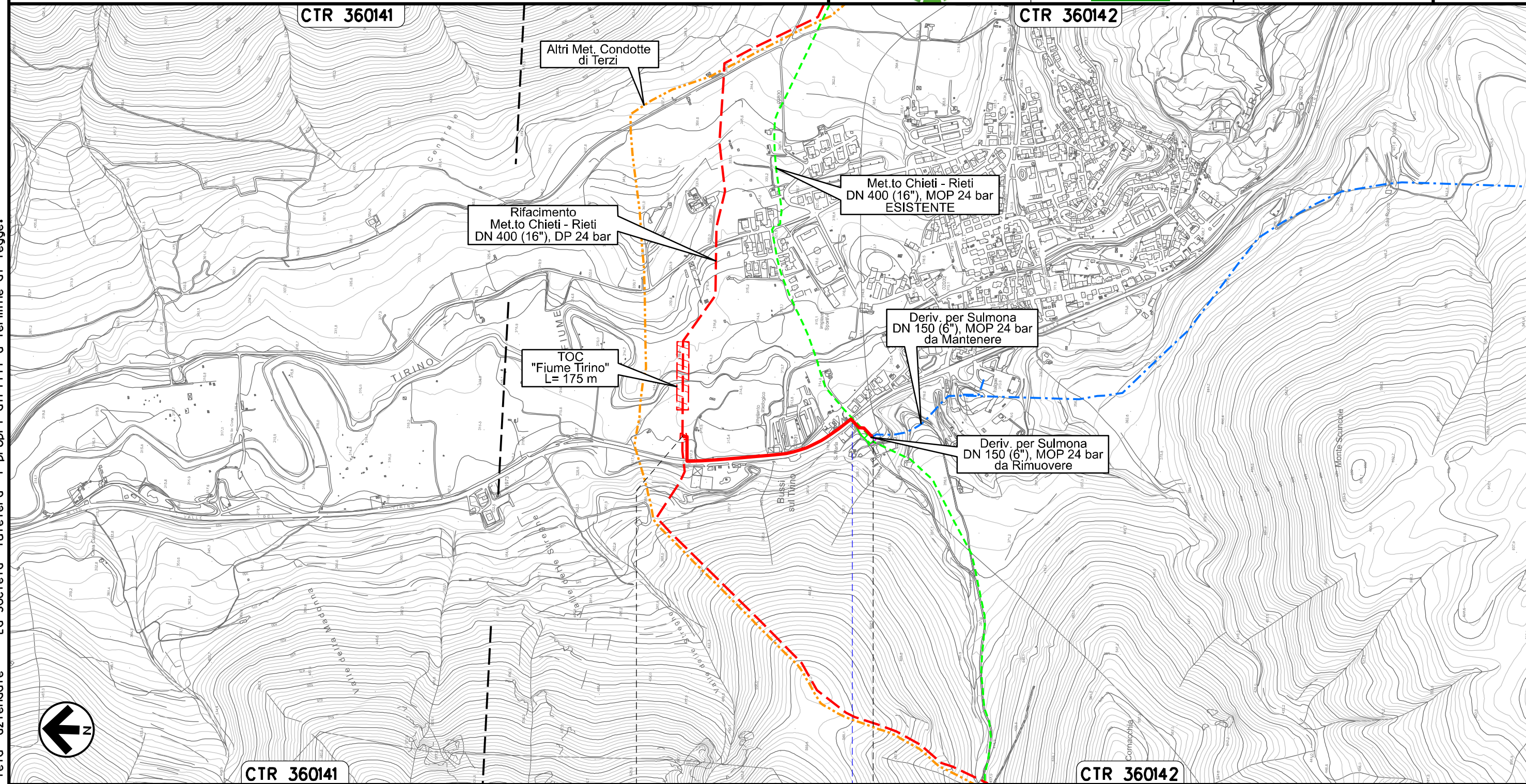
Il presente disegno e' di proprieta' aziendale - La Societa' tutelera' i propri diritti a termine di legge.

Ricollegamento Derivazione per Sulmona  
DN 150 (6"), DP 24 bar

00	06.09.21	EMISSIONE PER INTEGRAZIONE SIA	CAMILLONI	PEDINI	CAPRIOTTI
INDICE	DATA	R E V I S I O N I	ELABORATO	VERIFICATO	APPROVATO
 			Dis. PG-TP-106		
			Comm. NR /19094		

Foglio  
**13**  
di 36  
Scala  
1:10000

VARIANTI AL TRACCIATO DI PROGETTO



Il presente disegno e' di proprieta' aziendale - La Societa' tutelera' i propri diritti a termine di legge.

CTR 360141

CTR 360142

0+000

0+597

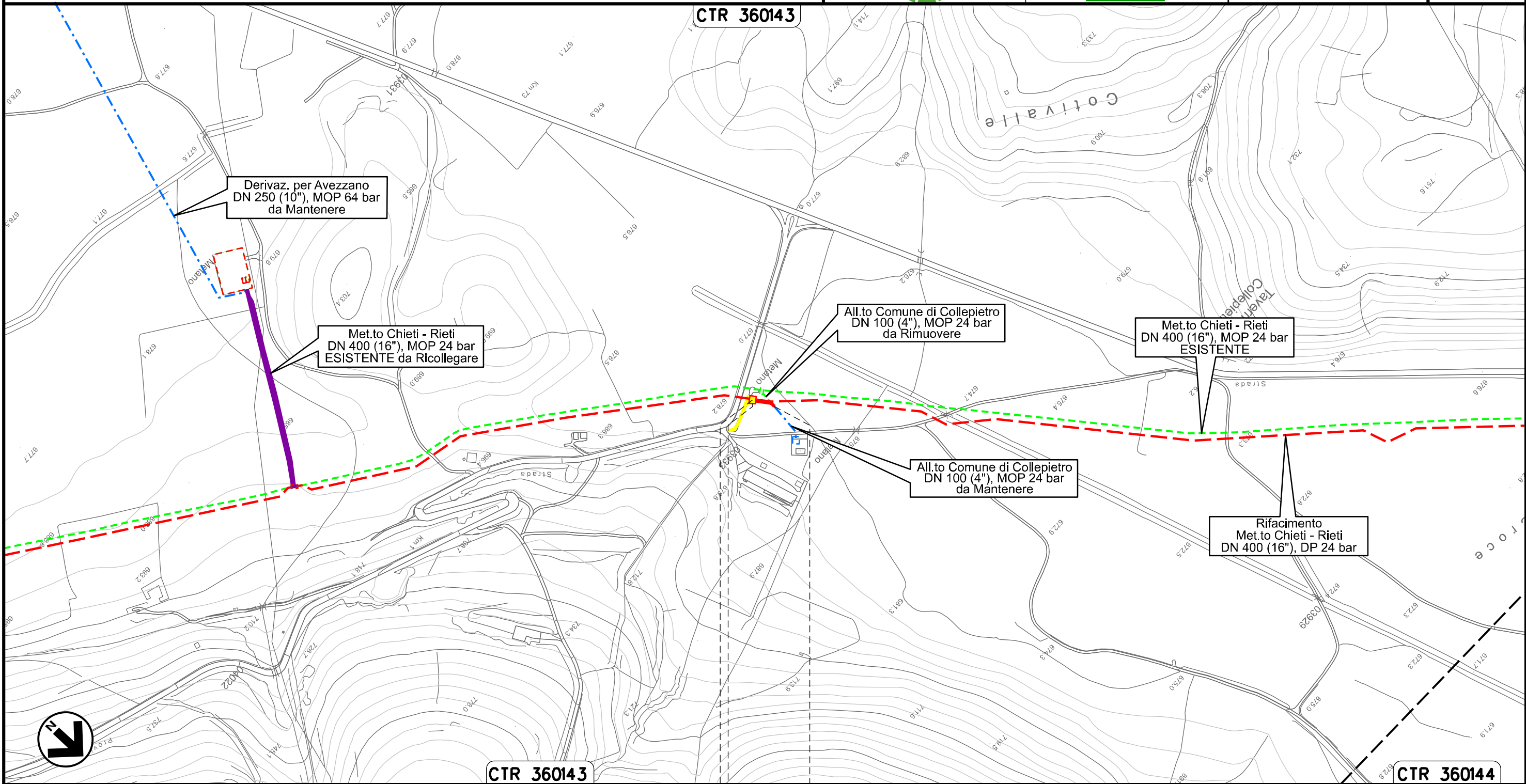
BUSSI SUL TIRINO  
PESCARA

S.S. n. 153

Ricollegamento Allacciamento Comune di Collepietro  
DN 100 (4"), DP 24 bar

00	06.09.21	EMISSIONE PER INTEGRAZIONE SIA	CAMILLONI	PEDINI	CAPRIOTTI
INDICE	DATA	R E V I S I O N I	ELABORATO	VERIFICATO	APPROVATO
 			Dis. PG-TP-106		Foglio 14 di 36
			Comm. NR /19094		Scala 1:5000

VARIANTI AL TRACCIATO DI PROGETTO




Il presente disegno e' di proprieta' aziendale - La Societa' tutelera' i propri diritti a termine di legge.

CTR 360143

0+000 0+031

CTR 360144

COLLEPIETRO  
L'AQUILA

 PIDA Loc. Taverna di Collepietro  
km 0+003

Nuovo Allacciamento Comune di Prata D'Ansidonia  
DN 100 (4"), DP 24 bar

00

06.09.21

EMISSIONE PER INTEGRAZIONE SIA

CAMILLONI

PEDINI

CAPRIOTTI

Foglio

15

di 36

Scala

1:10000

INDICE

DATA

R E V I S I O N I

ELABORATO

VERIFICATO

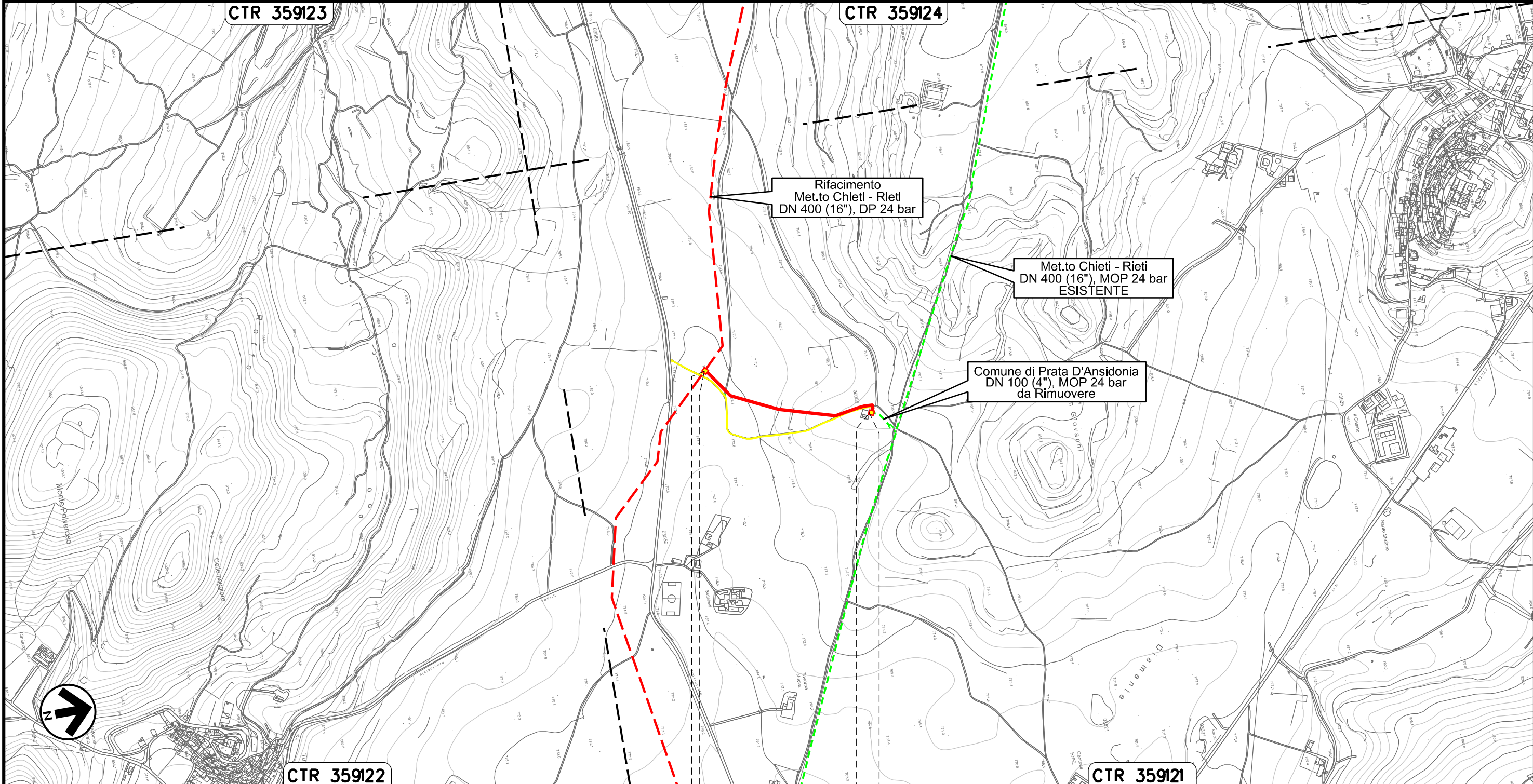
APPROVATO

VARIANTI AL TRACCIATO DI PROGETTO



Dis. PG-TP-106

Comm. NR /19094



0+000


0+489

PRATA D'ANSIDONIA

L'AQUILA

▼ PIDS Loc. Settefondi  
km 0+003

▶ PIDA Loc. Colle San Giovanni  
km 0+480

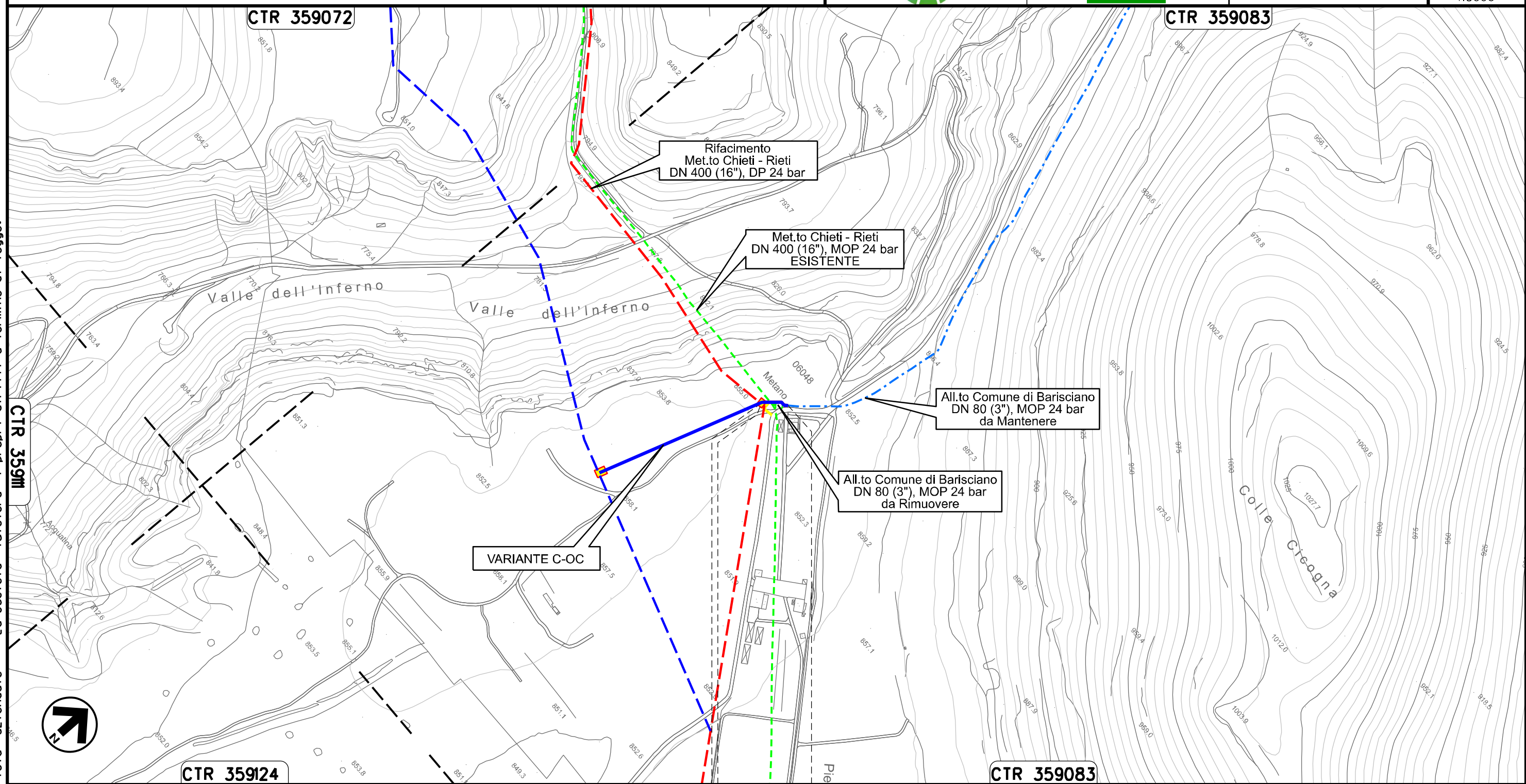


Il presente disegno e' di proprieta' aziendale - La Societa' tutelera' i propri diritti a termine di legge.

Ricollegamento Allacciamento Comune di Barisciano  
DN 100 (4"), DP 24 bar

00	06.09.21	EMISSIONE PER INTEGRAZIONE SIA	CAMILLONI	PEDINI	CAPRIOTTI	Foglio 16
INDICE	DATA	R E V I S I O N I	ELABORATO	VERIFICATO	APPROVATO	di 36
 			Dis. PG-TP-106			Scala 1:5000
			Comm. NR /19094			

VARIANTI AL TRACCIATO DI PROGETTO



Il presente disegno e' di proprieta' aziendale - La Societa' tutelera i propri diritti a termine di legge.

BARISCIANO  
L'AQUILA

PIDS Loc. Valle dell'Inferno  
km 0+003

VARIANTE C-OC

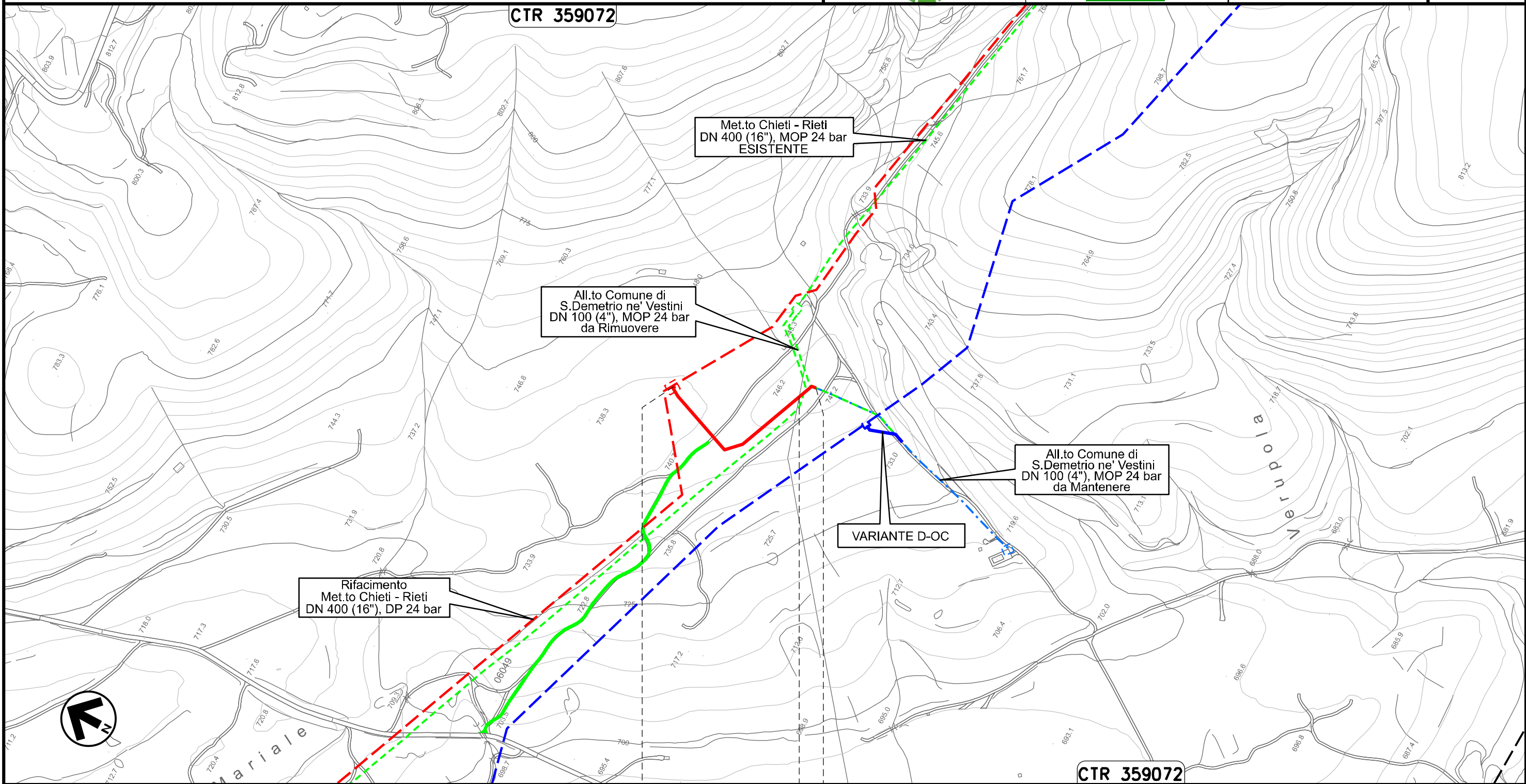


00	06.09.21	EMISSIONE PER INTEGRAZIONE SIA	CAMILLONI	PEDINI	CAPRIOTTI
INDICE	DATA	R E V I S I O N I	ELABORATO	VERIFICATO	APPROVATO
			Dis. PG-TP-106		
			Comm. NR /19094		

VARIANTI AL TRACCIATO DI PROGETTO

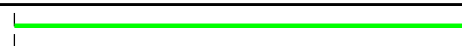


CTR 359072



CTR 359072

0+000	0+252
POGGIO PICENZE	● SAN DEMETRIO NE' VESTINI
L'AQUILA	



VARIANTE D-OC

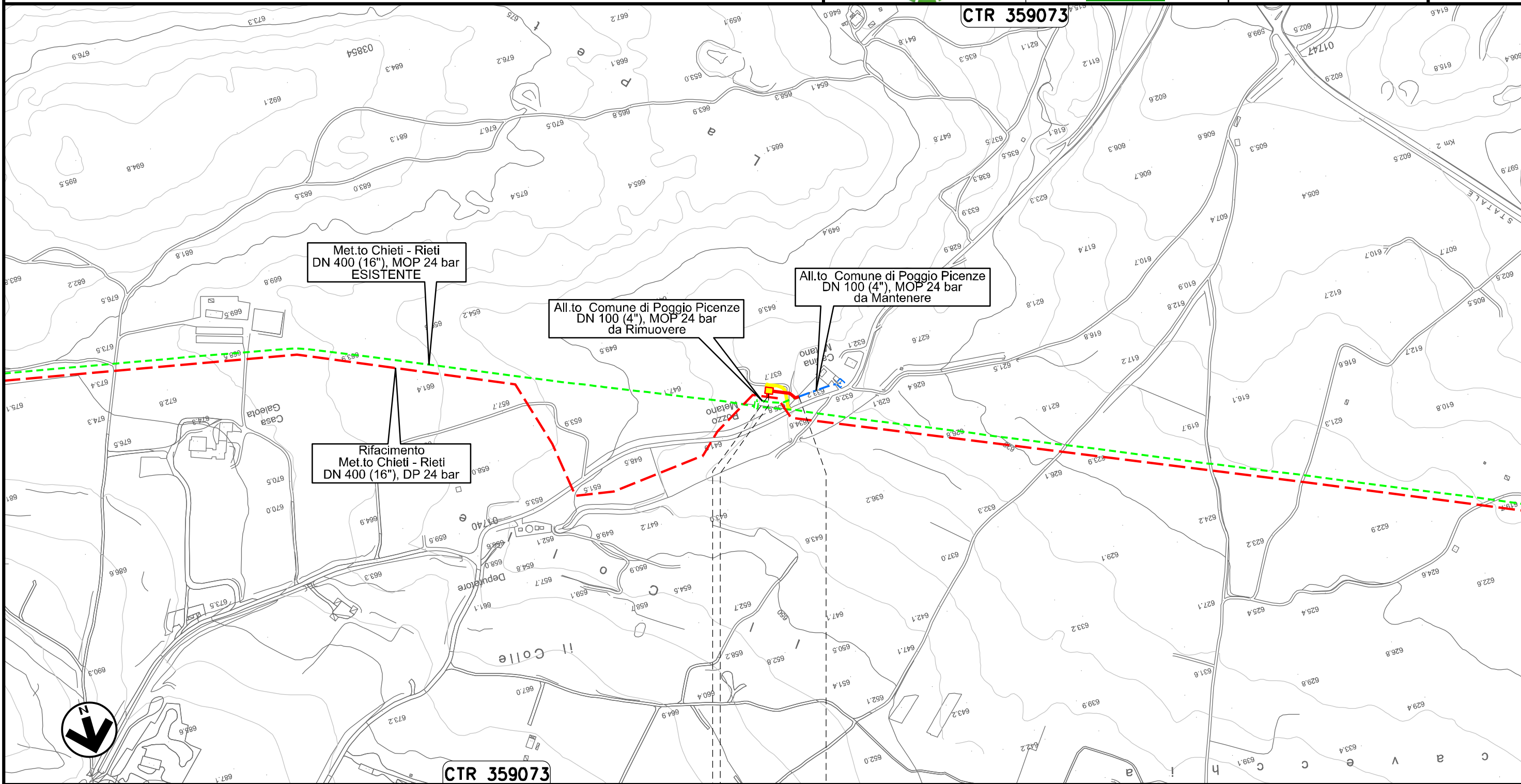
Il presente disegno e' di proprieta' aziendale - La Societa' tutelera' i propri diritti a termine di legge.

00	06.09.21	EMISSIONE PER INTEGRAZIONE SIA	CAMILLONI	PEDINI	CAPRIOTTI
INDICE	DATA	R E V I S I O N I	ELABORATO	VERIFICATO	APPROVATO
			Dis. PG-TP-106		
			Comm. NR /19094	Scala 1:5000	

VARIANTI AL TRACCIATO DI PROGETTO



CTR 359073



Met.to Chieti - Rieti  
DN 400 (16"), MOP 24 bar  
ESISTENTE

All.to Comune di Poggio Picenze  
DN 100 (4"), MOP 24 bar  
da Rimuovere

All.to Comune di Poggio Picenze  
DN 100 (4"), MOP 24 bar  
da Mantenere

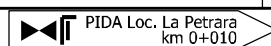
Rifacimento  
Met.to Chieti - Rieti  
DN 400 (16"), DP 24 bar

CTR 359073

0+000      0+050

POGGIO PICENZE

L'AQUILA

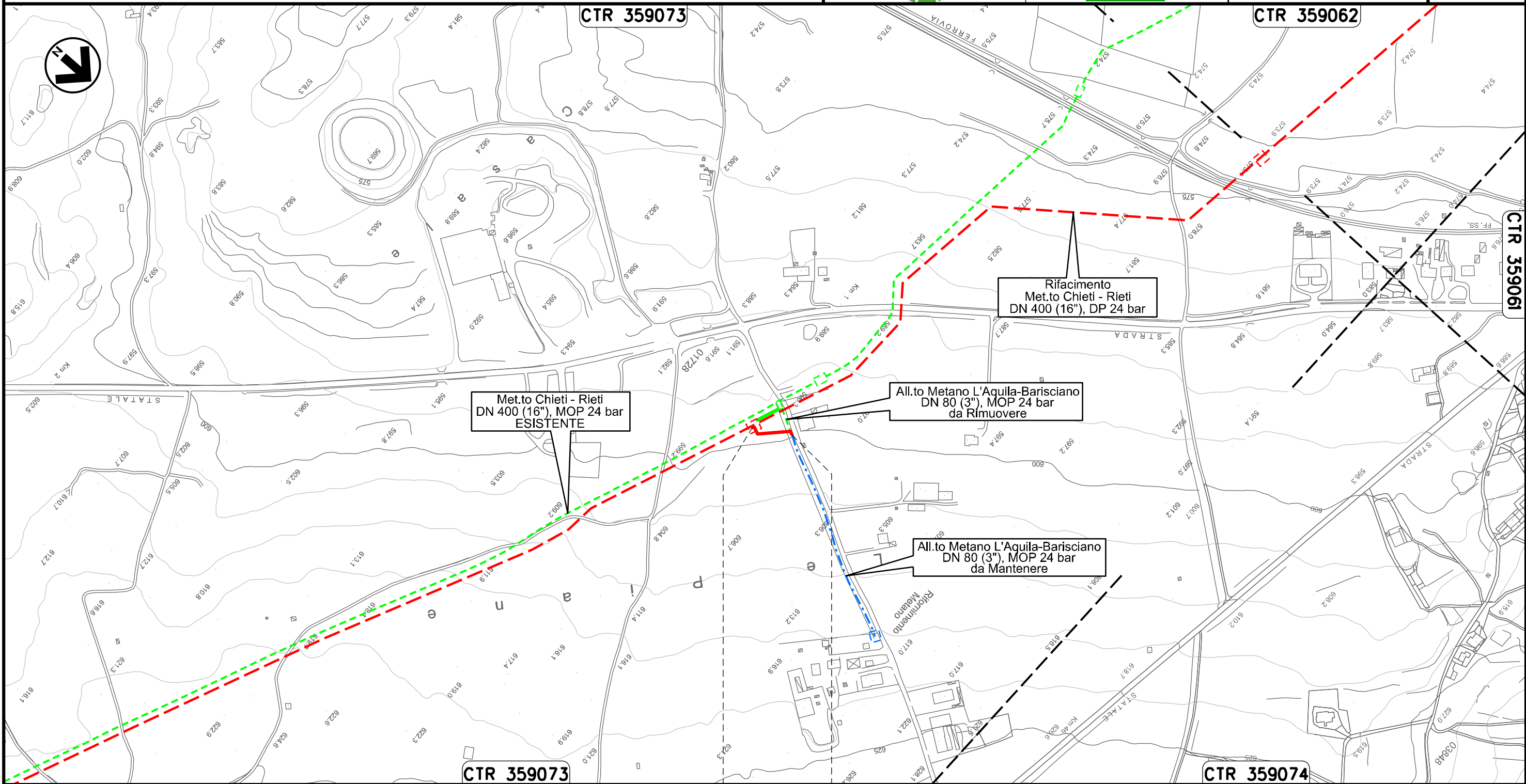


Il presente disegno e' di proprieta' aziendale - La Societa' tutelera' i propri diritti a termine di legge.

Ricollegamento Allacciamento Metano L'Aquila-Barisciano  
DN 100 (4"), DP 24 bar

00	06.09.21	EMISSIONE PER INTEGRAZIONE SIA	CAMILLONI	PEDINI	CAPRIOTTI	Foglio 19
INDICE	DATA	R E V I S I O N I	ELABORATO	VERIFICATO	APPROVATO	di 36
			Dis. PG-TP-106			Scala 1:5000
			Comm. NR /19094			

VARIANTI AL TRACCIATO DI PROGETTO



Il presente disegno e' di proprieta' aziendale - La Societa' tutelera' i propri diritti a termine di legge.

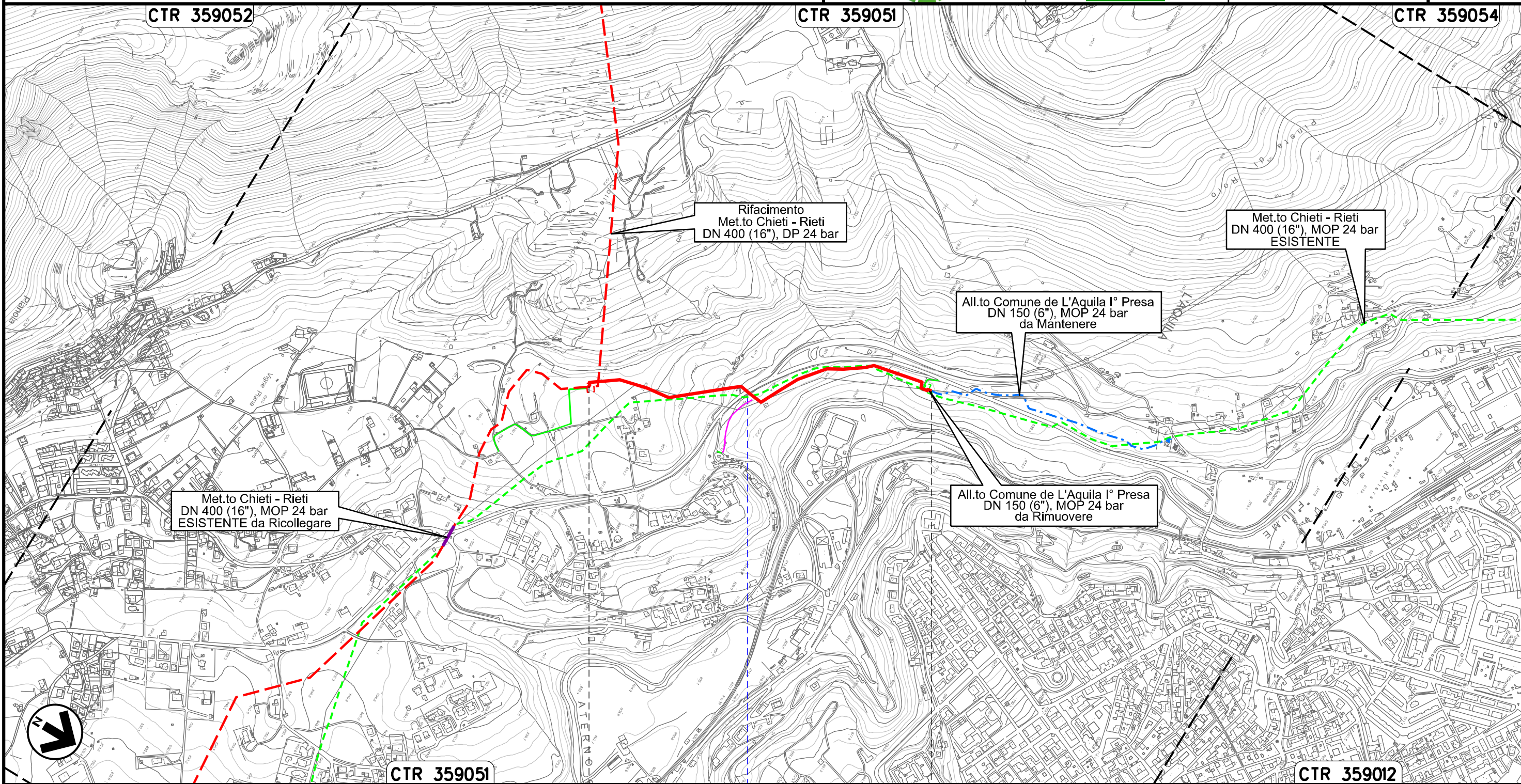
0+000      0+060

BARISCIANO  
L'AQUILA



00	06.09.21	EMISSIONE PER INTEGRAZIONE SIA	CAMILLONI	PEDINI	CAPRIOTTI	Foglio <b>20</b> di 36
INDICE	DATA	R E V I S I O N I	ELABORATO	VERIFICATO	APPROVATO	Scala 1:10000
			Dis. PG-TP-106			
			Comm. NR /19094			

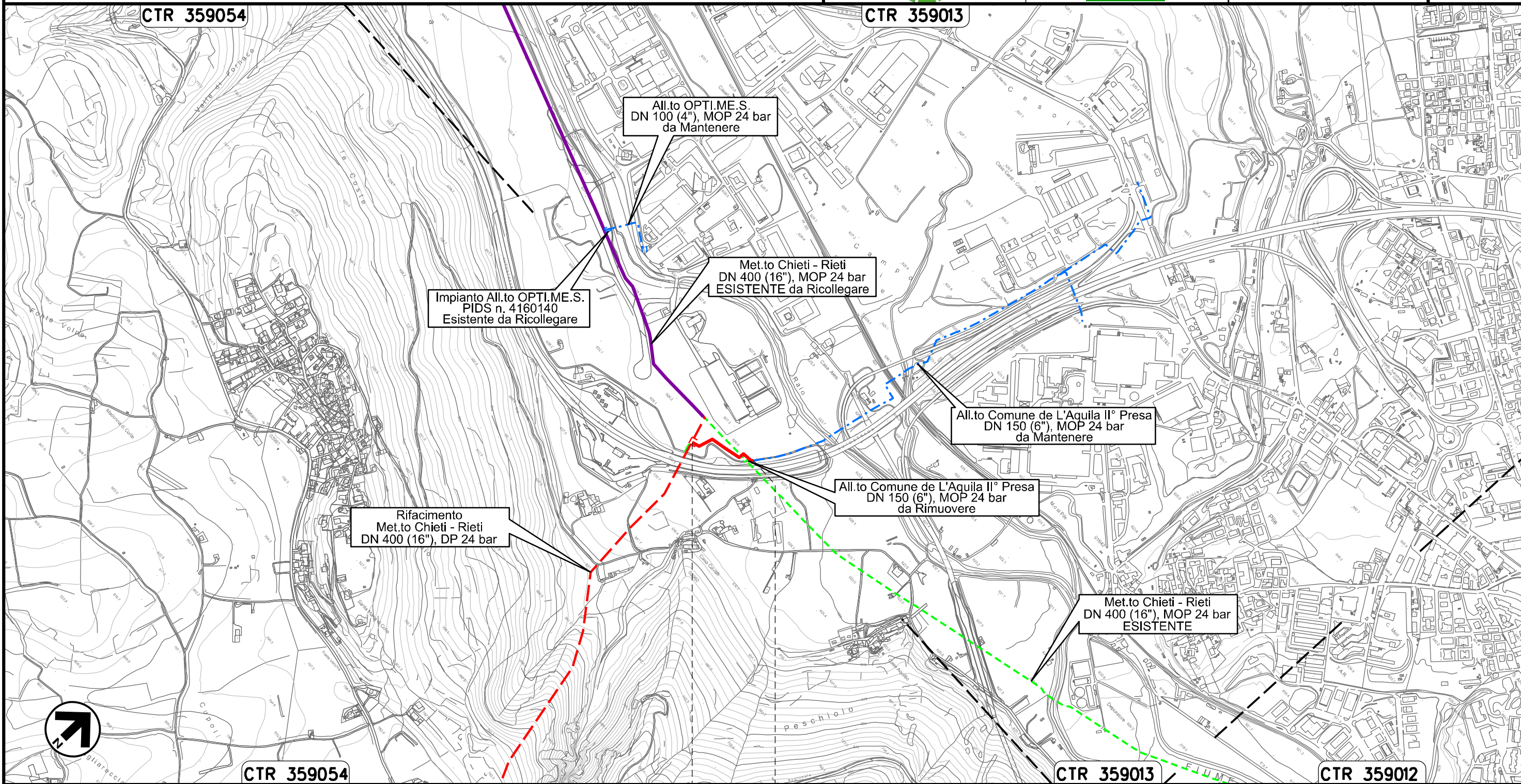
VARIANTI AL TRACCIATO DI PROGETTO



Il presente disegno e' di proprieta' aziendale - La Societa' tutelera' i propri diritti a termine di legge.

00	06.09.21	EMISSIONE PER INTEGRAZIONE SIA	CAMILLONI	PEDINI	CAPRIOTTI
INDICE	DATA	REVISIONI	ELABORATO	VERIFICATO	APPROVATO
			Dis. PG-TP-106		
			Comm. NR /19094		

VARIANTI AL TRACCIATO DI PROGETTO



0+000 0+189

L'AQUILA  
L'AQUILA



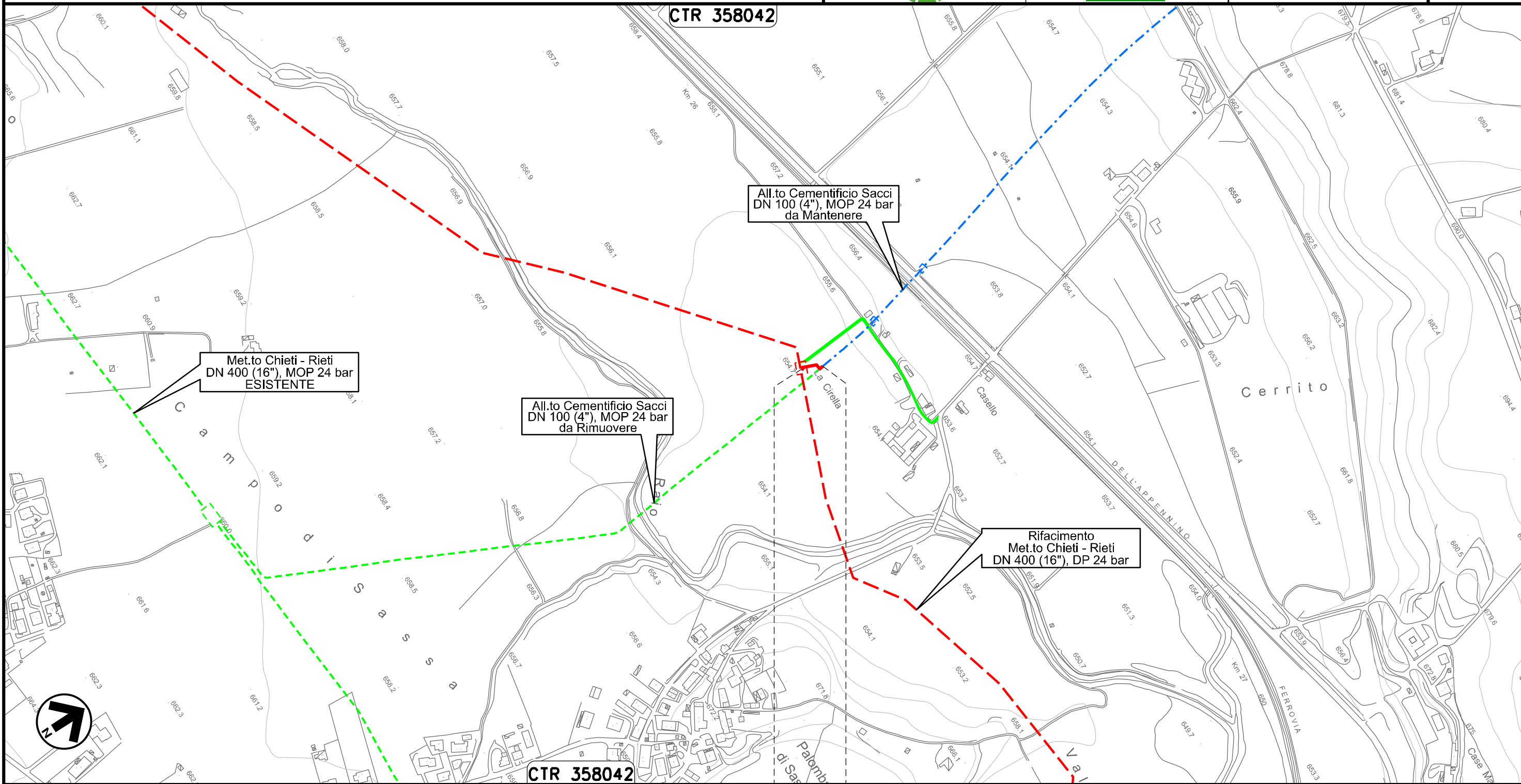
Il presente disegno e' di proprieta' aziendale - La Societa' tutelera' i propri diritti a termine di legge.

Ricollegamento Allacciamento Cementificio Sacchi  
DN 100 (4"), DP 24 bar

00	06.09.21	EMISSIONE PER INTEGRAZIONE SIA	CAMILLONI	PEDINI	CAPRIOTTI
INDICE	DATA	R E V I S I O N I	ELABORATO	VERIFICATO	APPROVATO
			Dis. PG-TP-106		
			Comm. NR /19094		

Foglio  
**22**  
di 36  
Scala  
1:5000

VARIANTI AL TRACCIATO DI PROGETTO

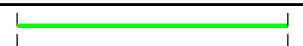


Il presente disegno e' di proprieta' aziendale - La Societa' tutelera' i propri diritti a termine di legge.



0+000 0+033

L'AQUILA
L'AQUILA

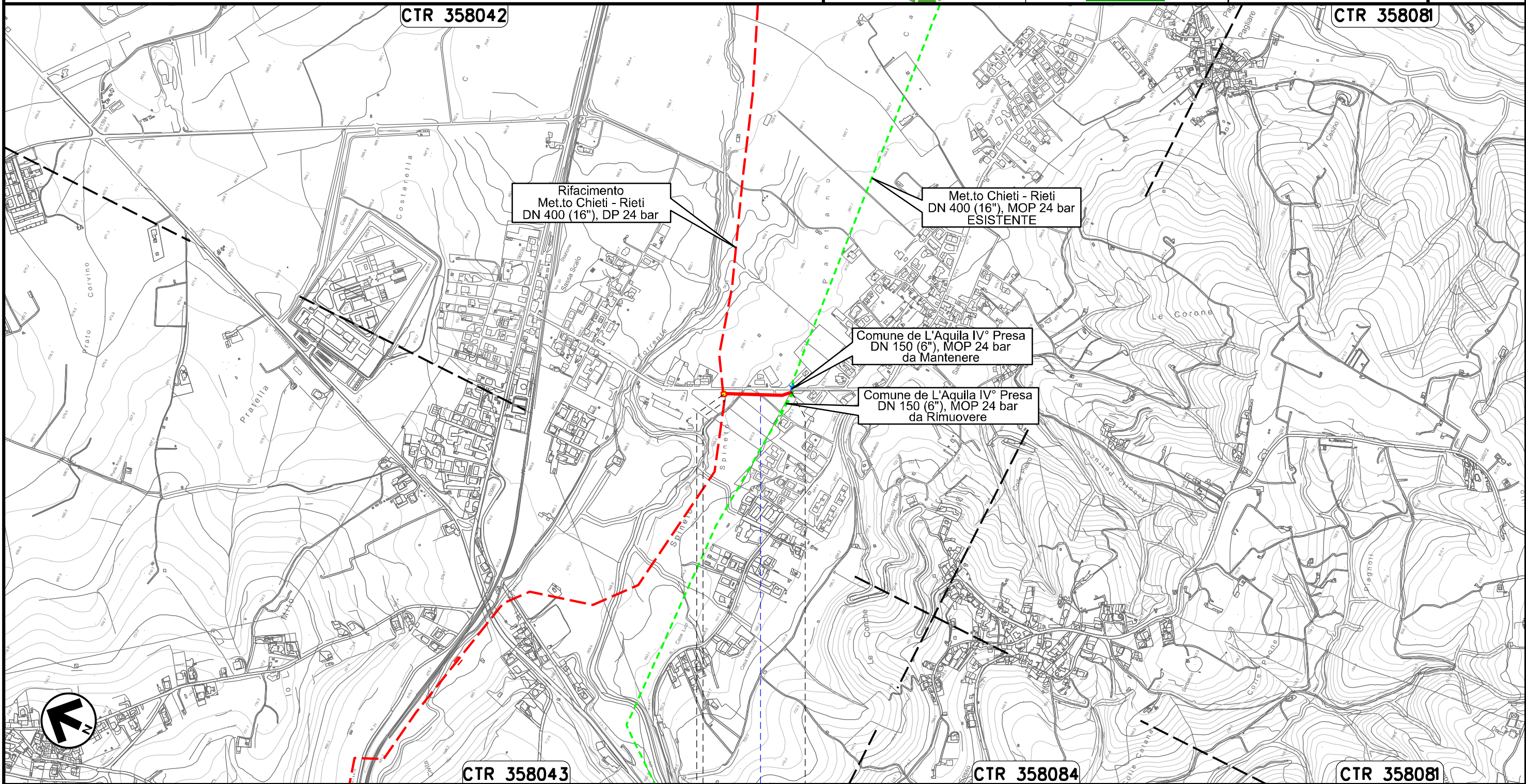


Ricollegamento Allacciamento Comune De L'Aquila IV° Presa  
DN 150 (6"), DP 24 bar

00	06.09.21	EMISSIONE PER INTEGRAZIONE SIA	CAMILLONI	PEDINI	CAPRIOTTI
INDICE	DATA	R E V I S I O N I			
		ELABORATO		VERIFICATO	APPROVATO
		Dis. PG-TP-106			
		Comm. NR /19094			

Foglio  
**23**  
di 36  
Scala  
1:10000

VARIANTI AL TRACCIATO DI PROGETTO



Il presente disegno e' di proprieta' aziendale - La Societa' tutelera' i propri diritti a termine di legge.



0+000      0+176

L'AQUILA  
L'AQUILA



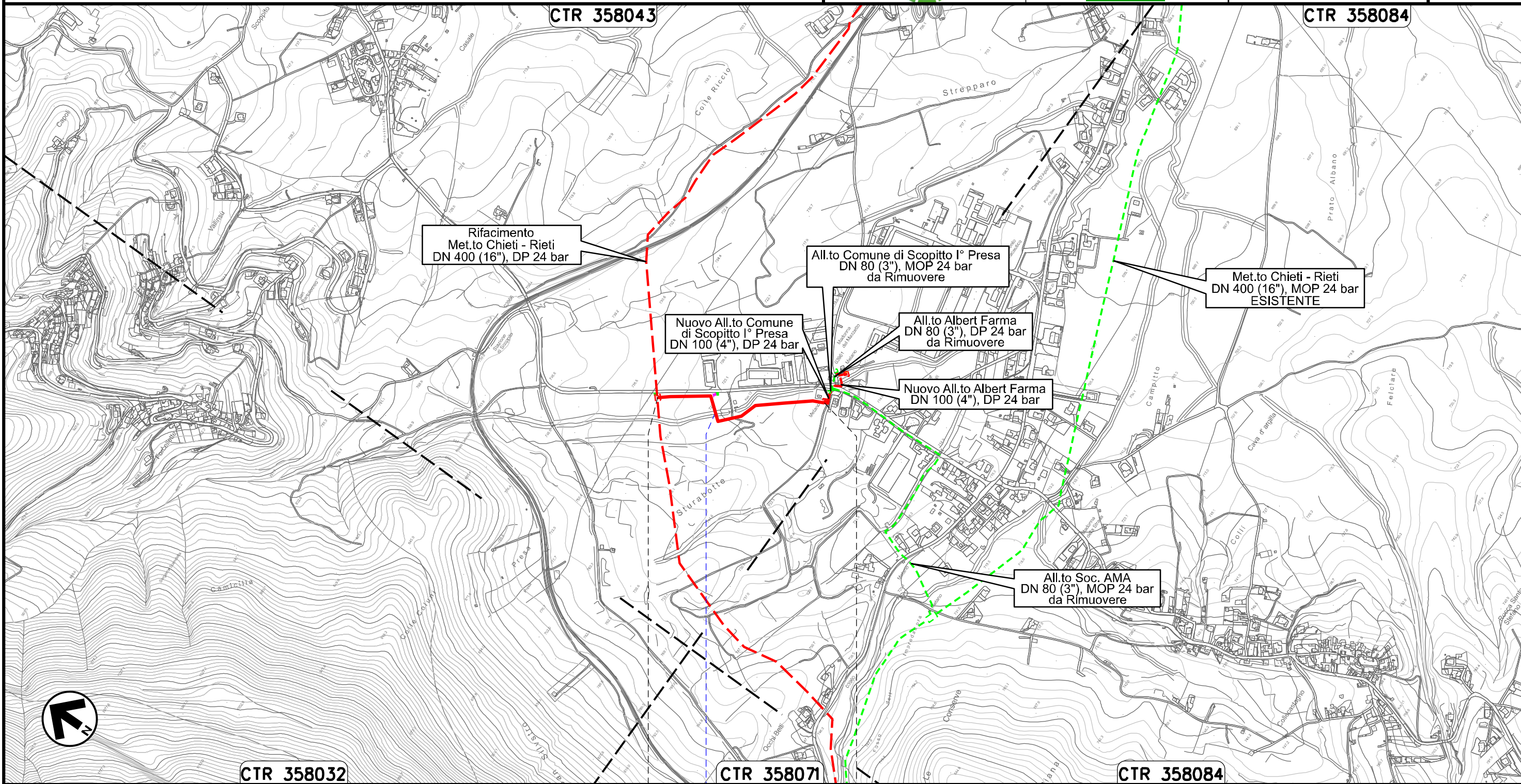
● Strada Comunale

Derivazione Comune di Scoppito I' Presa e Albert Farma  
DN 100 (4"), DP 24 bar

00	06.09.21	EMISSIONE PER INTEGRAZIONE SIA	CAMILLONI	PEDINI	CAPRIOTTI
INDICE	DATA	REVISIONI	ELABORATO	VERIFICATO	APPROVATO
			Dis. PG-TP-106		
			Comm. NR /19094		

Foglio  
**24**  
di 36  
Scala  
1:10000

VARIANTI AL TRACCIATO DI PROGETTO



0+000 0+490

SCOPPITO  
L'AQUILA

Il Fossato

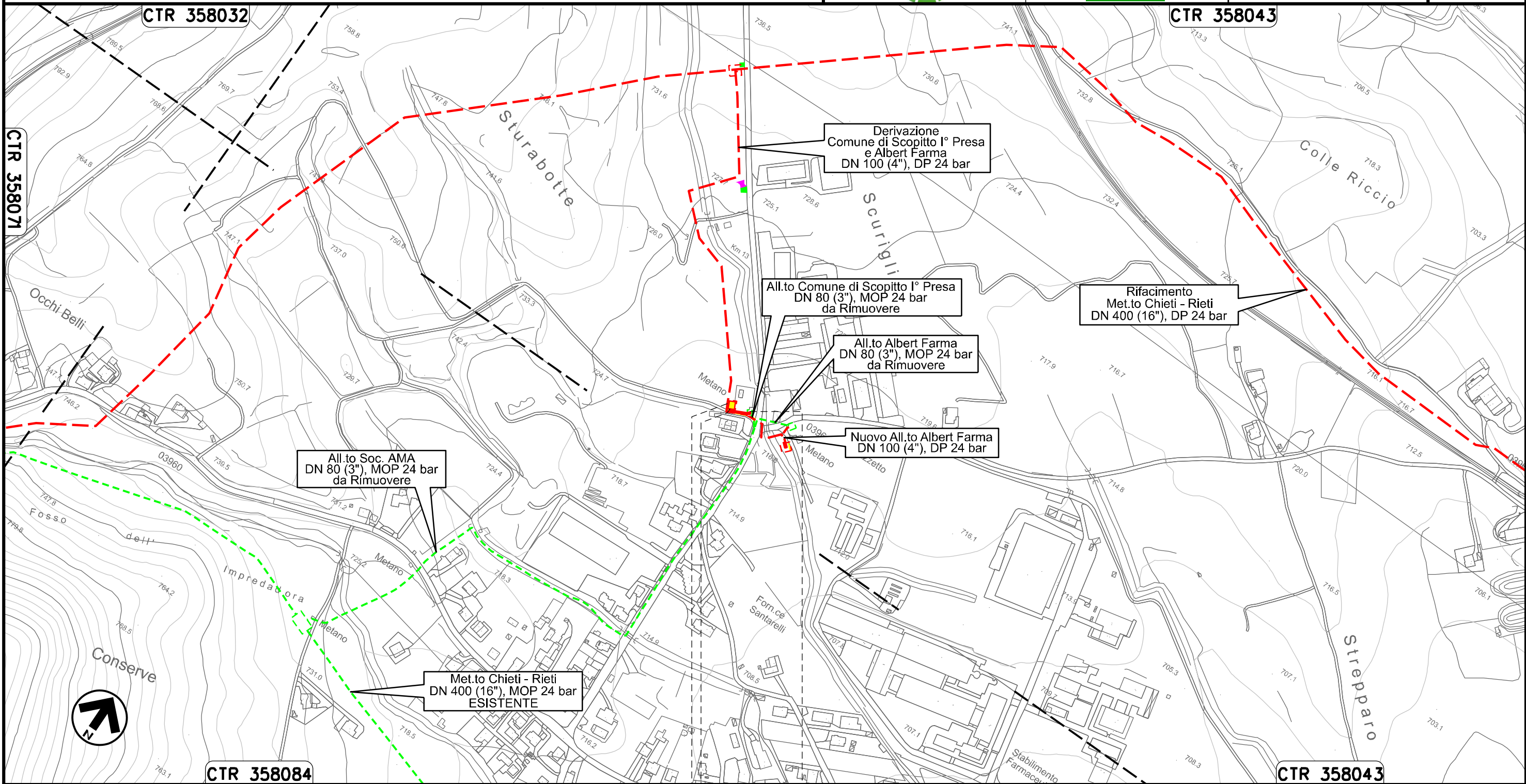
Il presente disegno e' di proprieta' aziendale - La Societa' tutelera' i propri diritti a termine di legge.



Nuovo Allacciamento Comune di Scoppito l' Presa  
DN 100 (4"), DP 24 bar

00	06.09.21	EMISSIONE PER INTEGRAZIONE SIA	CAMILLONI	PEDINI	CAPRIOTTI	Foglio <b>25</b> di 36
INDICE	DATA	REVISIONI	ELABORATO	VERIFICATO	APPROVATO	
			Dis. PG-TP-106			Scala 1:5000
			Comm. NR /19094			

VARIANTI AL TRACCIATO DI PROGETTO



0+000      0+041

SCOPPITO  
L'AQUILA

PIDA Loc. Sturabotte  
km 0+006



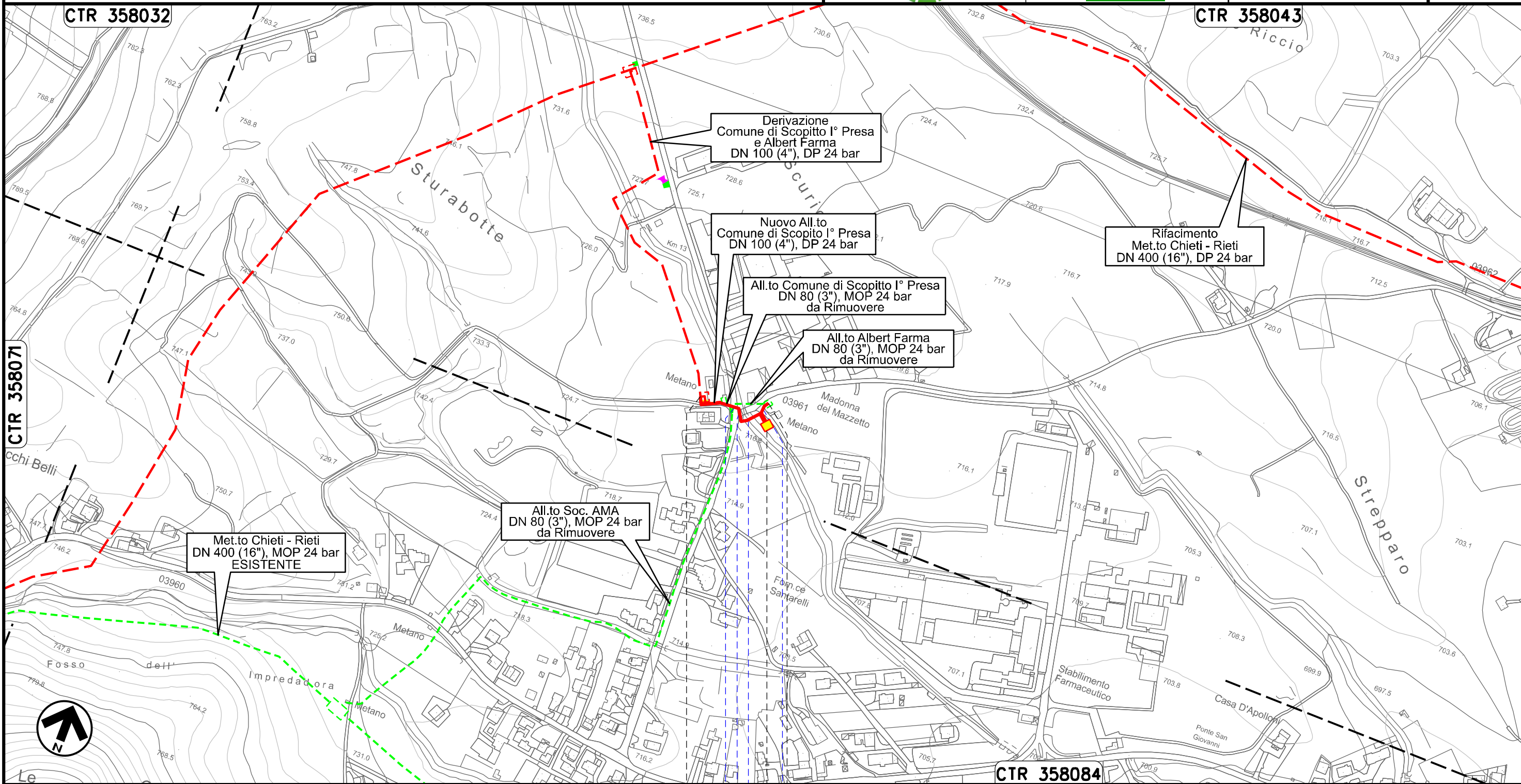
Il presente disegno e' di proprieta' aziendale - La Societa' tutelera' i propri diritti a termine di legge.

Nuovo Allacciamento Albert Farma  
DN 100 (4"), DP 24 bar

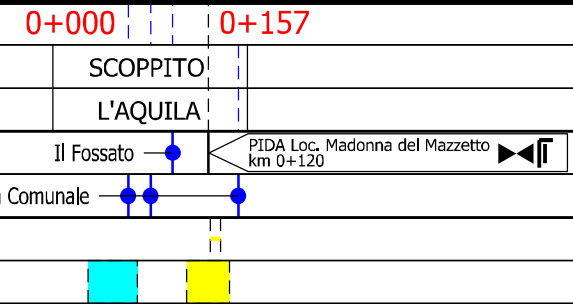
00	06.09.21	EMISSIONE PER INTEGRAZIONE SIA	CAMILLONI	PEDINI	CAPRIOTTI
INDICE	DATA	R E V I S I O N I	ELABORATO	VERIFICATO	APPROVATO
			Dis. PG-TP-106		
			Comm. NR /19094		

Foglio  
**26**  
di 36  
Scala  
1:5000

VARIANTI AL TRACCIATO DI PROGETTO

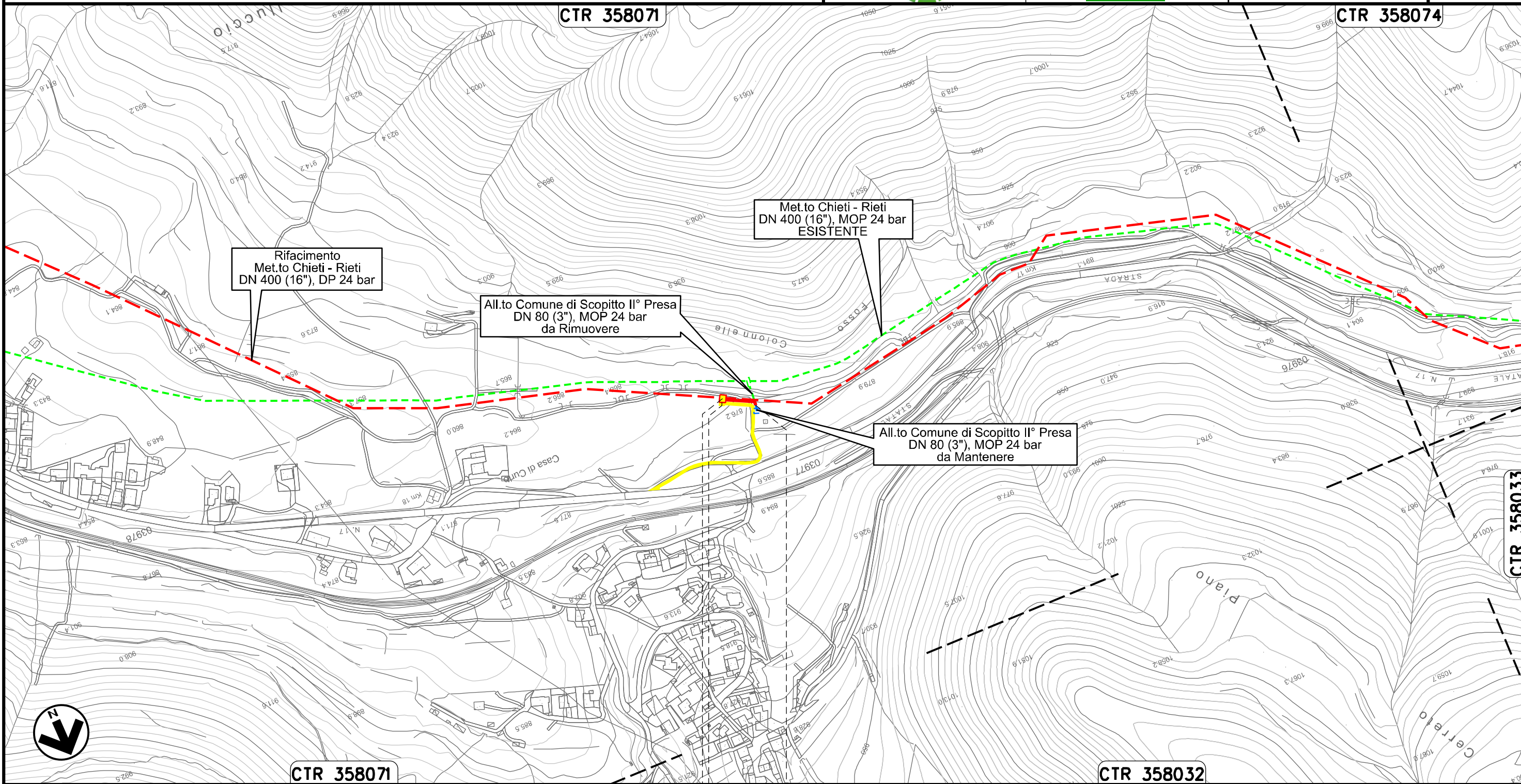


Il presente disegno e' di proprieta' aziendale - La Societa' tutelera' i propri diritti a termine di legge.



00	06.09.21	EMISSIONE PER INTEGRAZIONE SIA	CAMILLONI	PEDINI	CAPRIOTTI
INDICE	DATA	R E V I S I O N I	ELABORATO	VERIFICATO	APPROVATO
			Dis. PG-TP-106		
			Comm. NR /19094		

VARIANTI AL TRACCIATO DI PROGETTO



Il presente disegno e' di proprieta' aziendale - La Societa' tutelera' i propri diritti a termine di legge.

0+000 0+047

SCOPPITO  
L'AQUILA

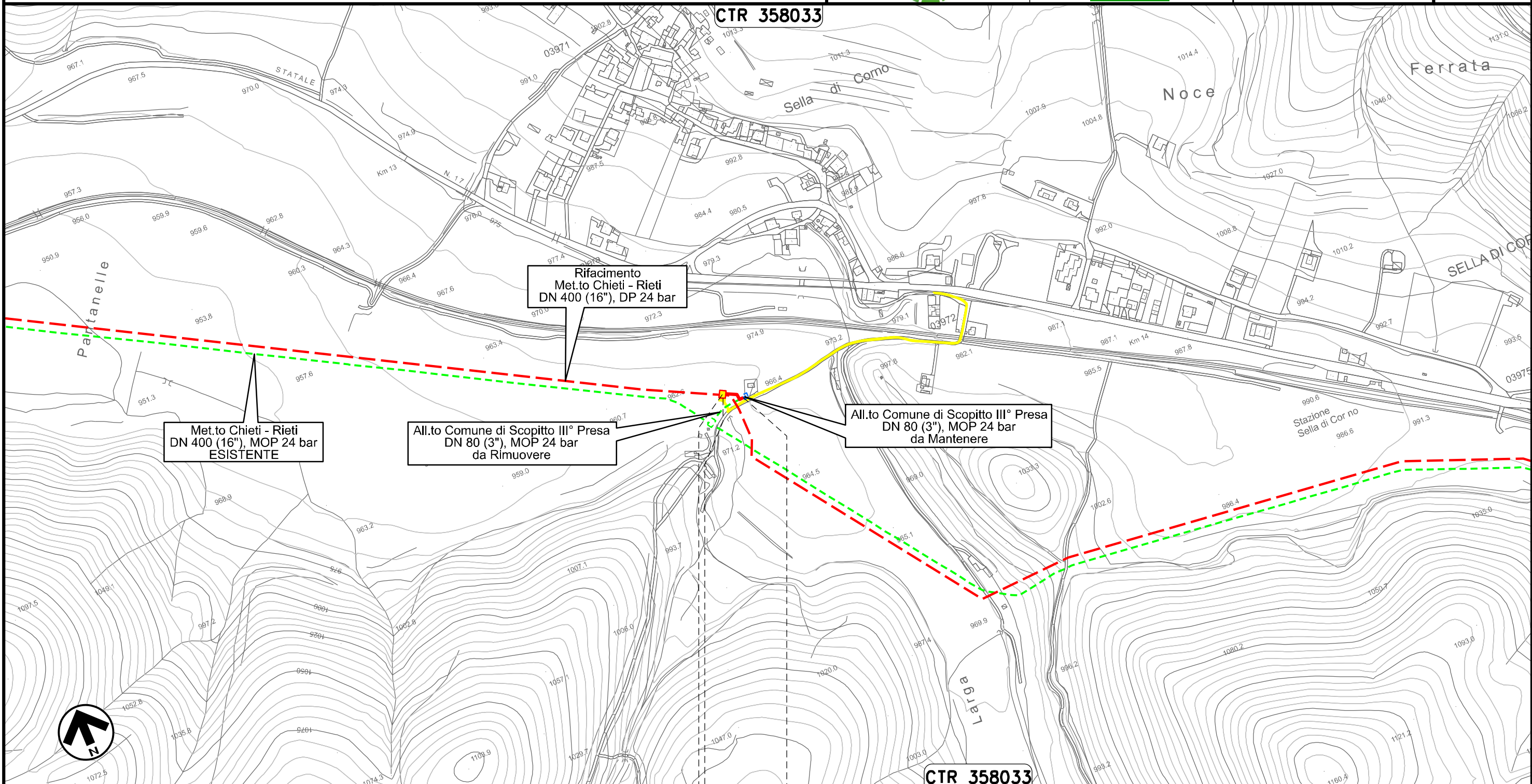
PIDA Loc. Casa di Curto  
km 0+003



Ricollegamento Allacciamento Comune di Scoppito III' Presa  
DN 100 (4"), DP 24 bar

00	06.09.21	EMISSIONE PER INTEGRAZIONE SIA	CAMILLONI	PEDINI	CAPRIOTTI	Foglio <b>28</b> di 36
INDICE	DATA	R E V I S I O N I	ELABORATO	VERIFICATO	APPROVATO	
			Dis. PG-TP-106			Scala 1:5000
			Comm. NR /19094			

VARIANTI AL TRACCIATO DI PROGETTO



0+000 0+033

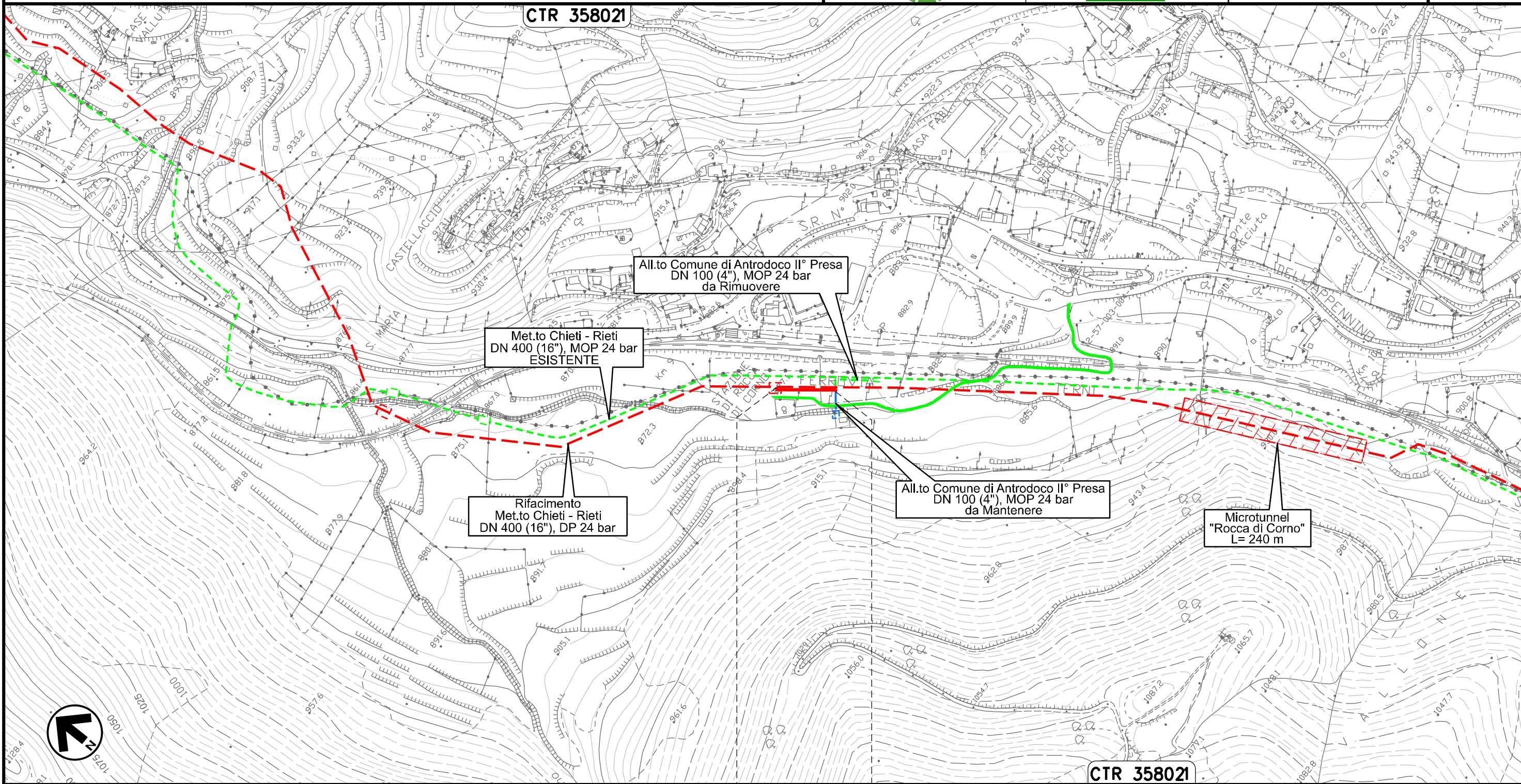
SCOPPITO  
L'AQUILA

◀ PIDA Loc. Sella di Corno  
km 0+003 ▶

Il presente disegno e' di proprieta' aziendale - La Societa' tutelera' i propri diritti a termine di legge.

00	06.09.21	EMISSIONE PER INTEGRAZIONE SIA	CAMILLONI	PEDINI	CAPRIOTTI
INDICE	DATA	R E V I S I O N I	ELABORATO	VERIFICATO	APPROVATO
			Dis. PG-TP-106		
			Comm. NR /19094		

VARIANTI AL TRACCIATO DI PROGETTO

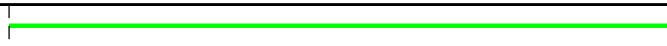


Il presente disegno e' di proprieta' aziendale - La Societa' tutelera' i propri diritti a termine di legge.



0+000      0+080

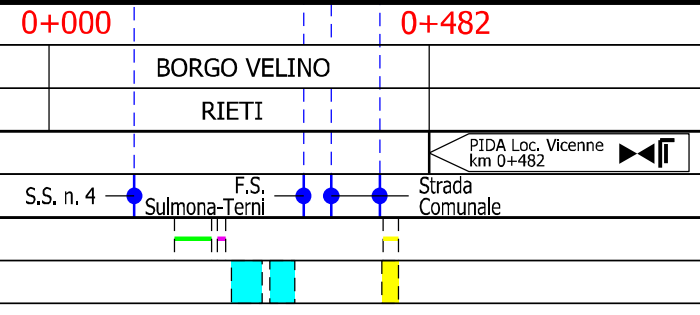
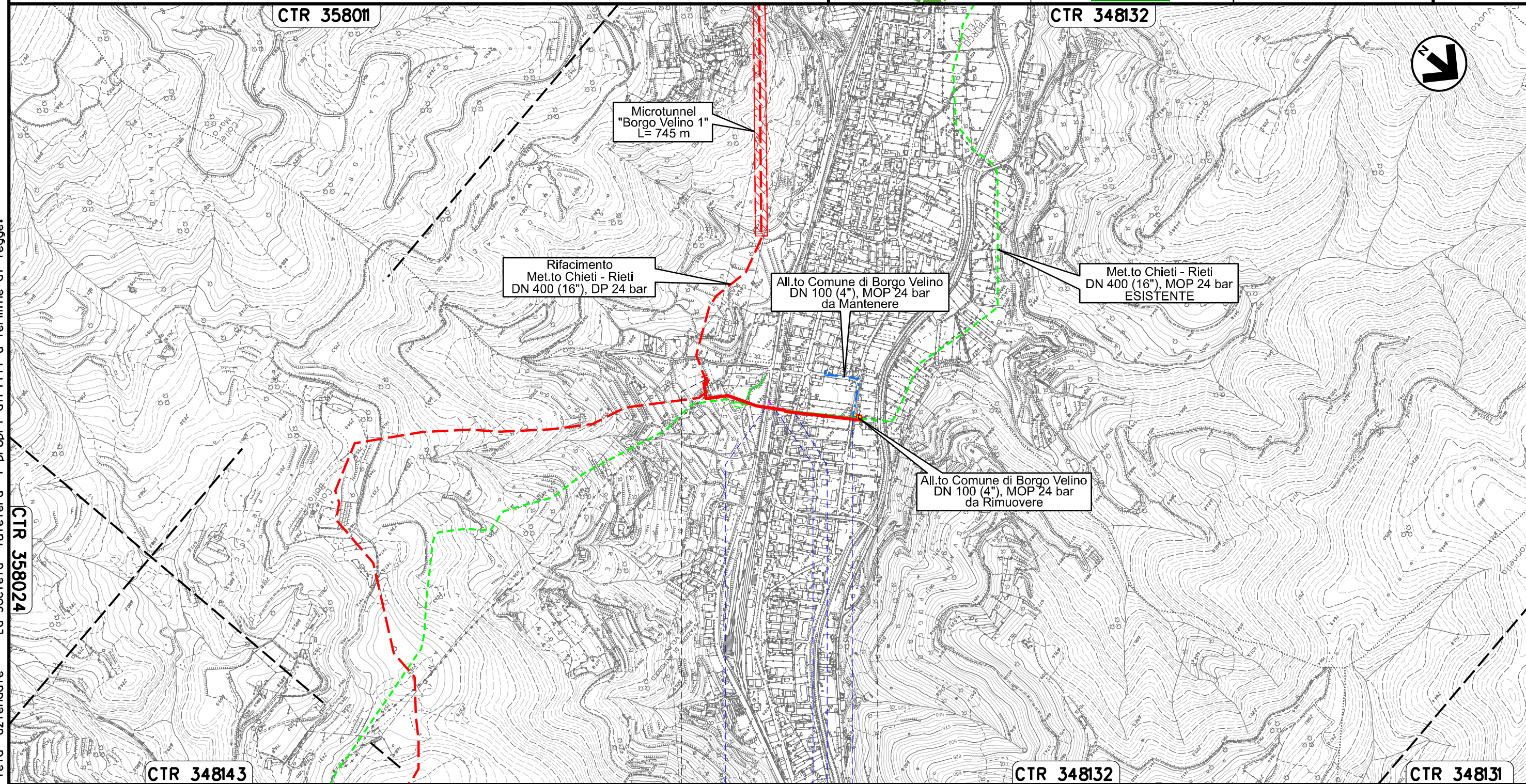
ANTRODOCO  
RIETI



Ricollegamento Allacciamento Comune di Borgo Velino  
DN 100 (4"), DP 24 bar

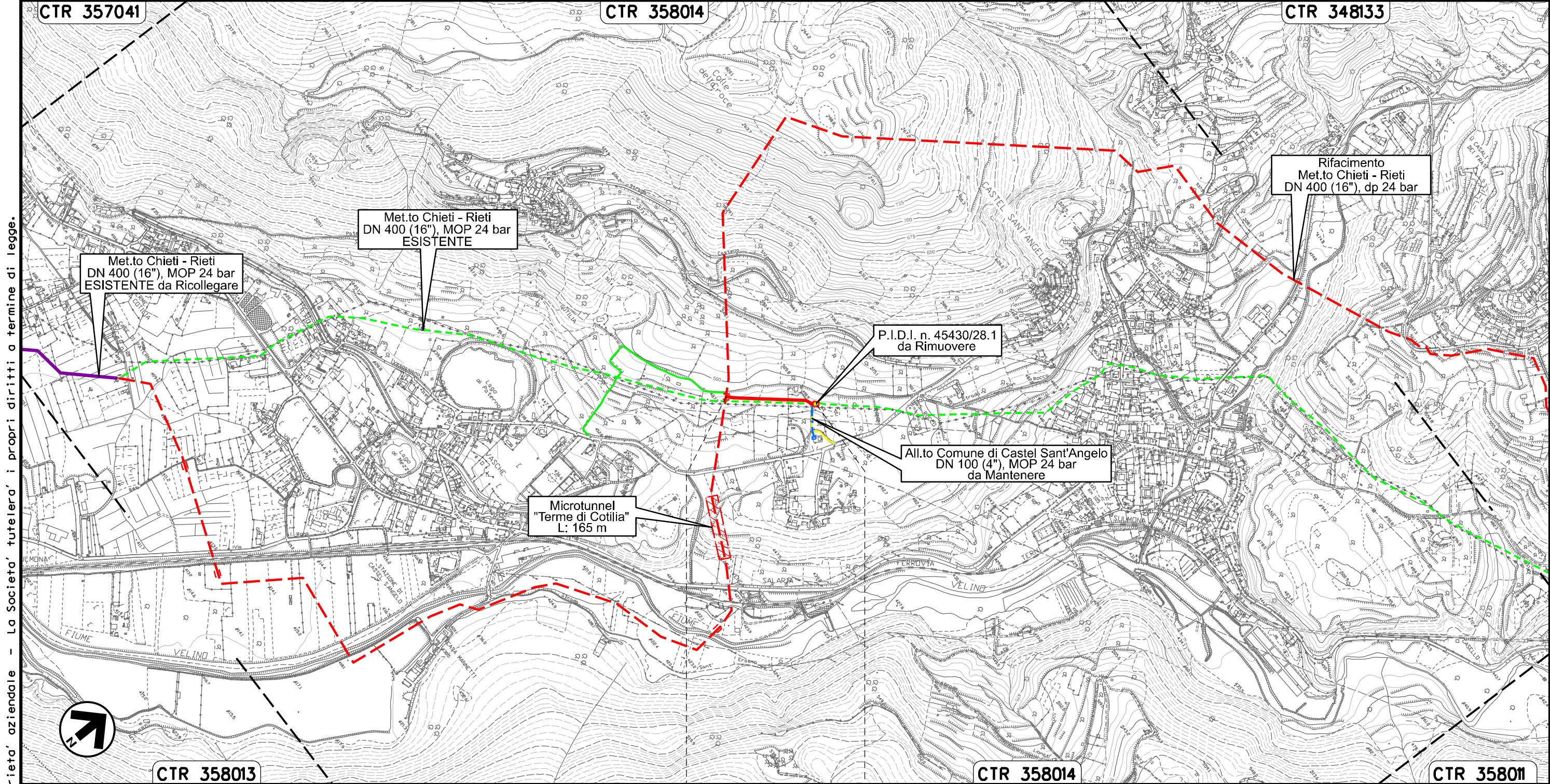
00	06.09.21	EMISSIONE PER INTEGRAZIONE SIA	CAMILLONI	PEDINI	CAPRIOTTI	Foglio <b>30</b> di 36 Scala 1:10000
INDICE	DATA	REVISIONI	ELABORATO	VERIFICATO	APPROVATO	
			Dis. PG-TP-106			
			Comm. NR /19094			

VARIANTI AL TRACCIATO DI PROGETTO



Il presente disegno e' di proprieta' aziendale - La Societa' tutelera' i propri diritti a termine di legge.

VARIANTI AL TRACCIATO DI PROGETTO



Il presente disegno e' di proprieta' aziendale - La Societa' tutelera' i propri diritti a termine di legge.

CTR 358013

0+000

0+234

CASTEL SANT'ANGELO

RIETI

PIDA Loc. Cotilia km 0+234

CTR 358014

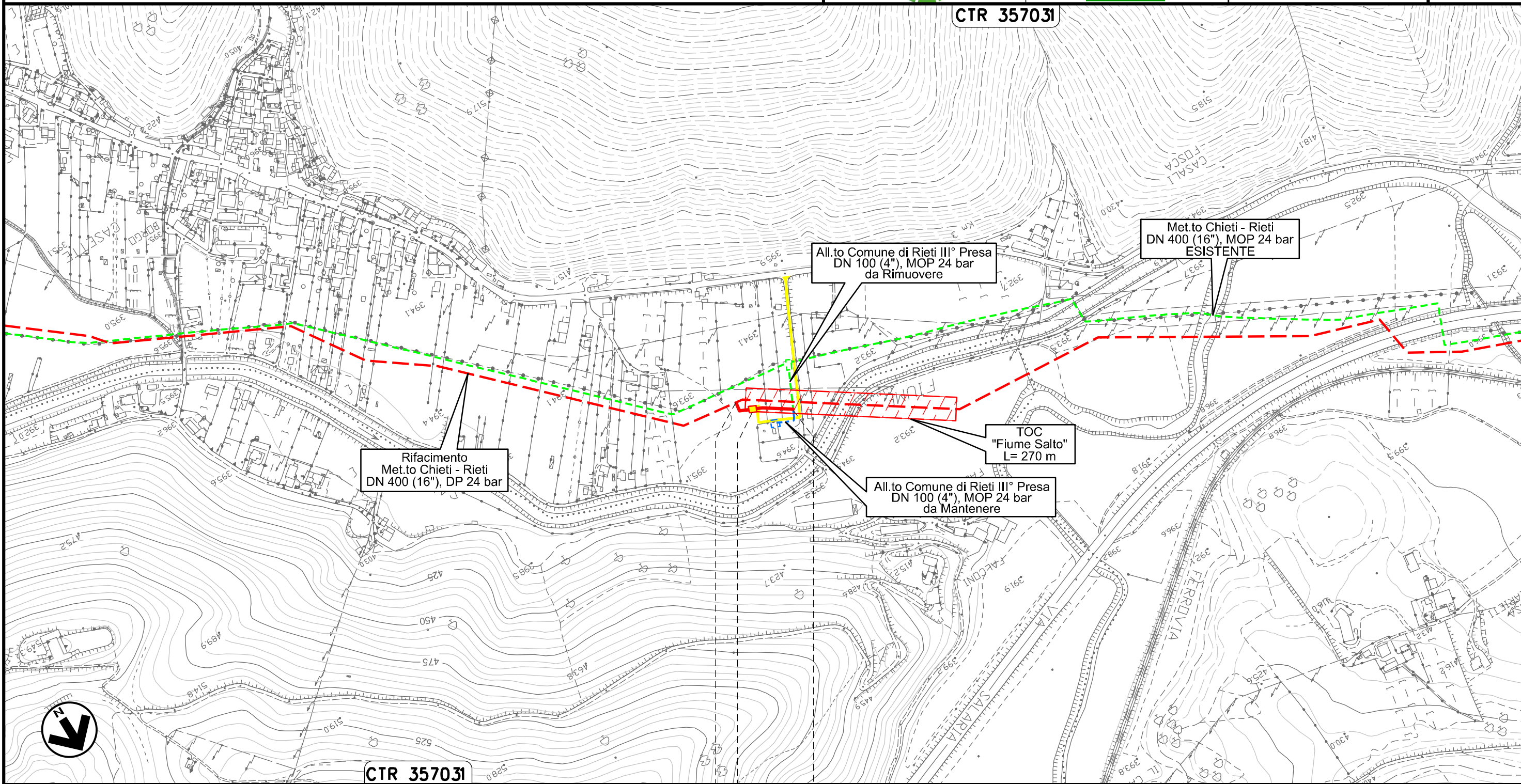
CTR 358011

00	06.09.21	EMISSIONE PER INTEGRAZIONE SIA	CAMILLONI	PEDINI	CAPRIOTTI
INDICE	DATA	R E V I S I O N I	ELABORATO	VERIFICATO	APPROVATO
			Dis. PG-TP-106		
			Comm. NR /19094		

VARIANTI AL TRACCIATO DI PROGETTO



CTR 357031



0+000 0+082

RIETI  
RIETI



Il presente disegno e' di proprieta' aziendale - La Societa' tutelera' i propri diritti a termine di legge.

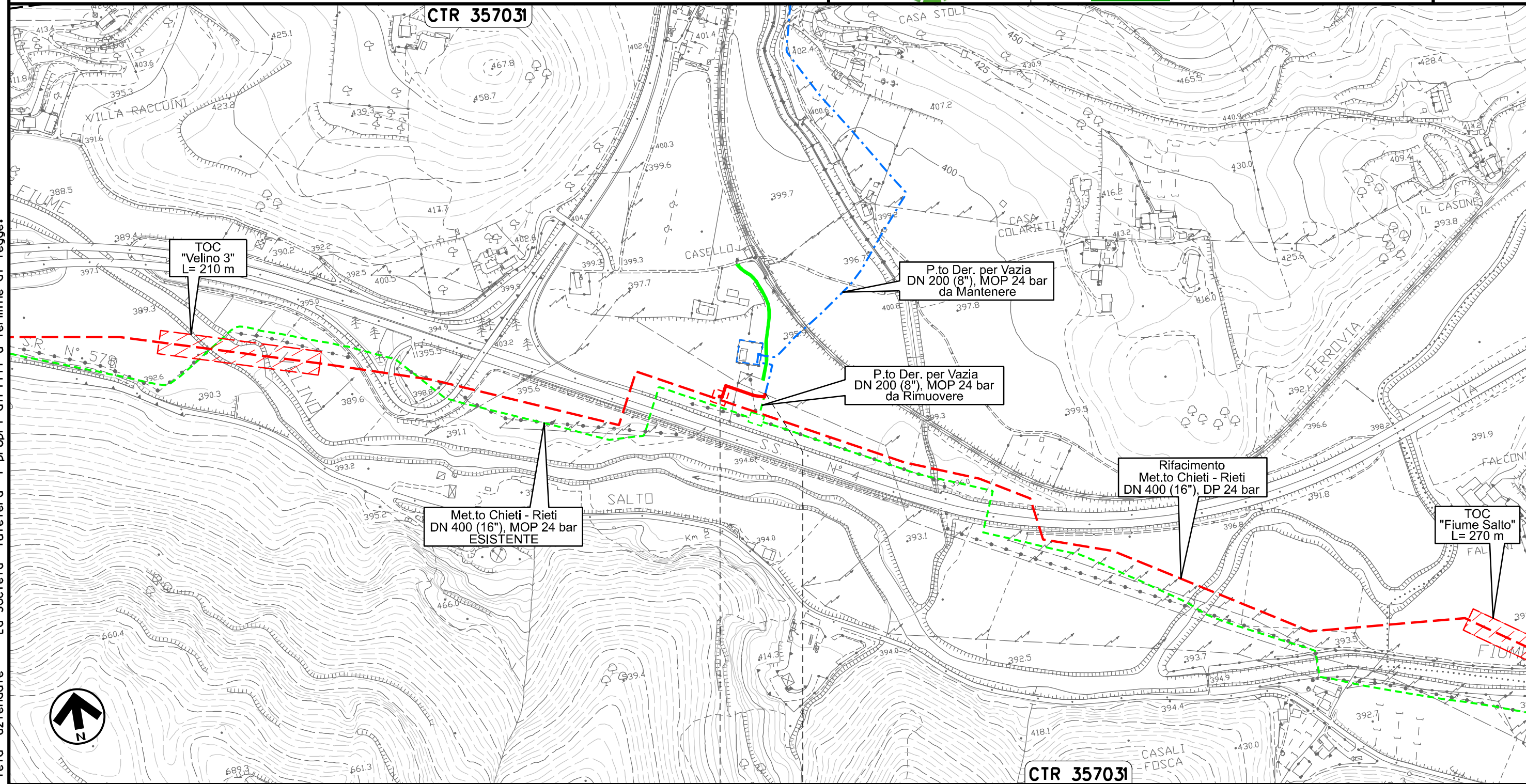


Ricollegamento Potenziamento Der. per Vazia  
DN 200 (8"), DP 24 bar

00	06.09.21	EMISSIONE PER INTEGRAZIONE SIA	CAMILLONI	PEDINI	CAPRIOTTI
INDICE	DATA	R E V I S I O N I	ELABORATO	VERIFICATO	APPROVATO
			Dis. PG-TP-106		
			Comm. NR /19094		

Foglio  
**33**  
di 36  
Scala  
1:5000

VARIANTI AL TRACCIATO DI PROGETTO

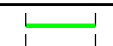


Il presente disegno e' di proprieta' aziendale - La Societa' tutelera' i propri diritti a termine di legge.



0+000 0+078

RIETI
RIETI



Ricollegamento MET.TO RIETI - ROMA  
DN 300 (12"), DP 24 bar

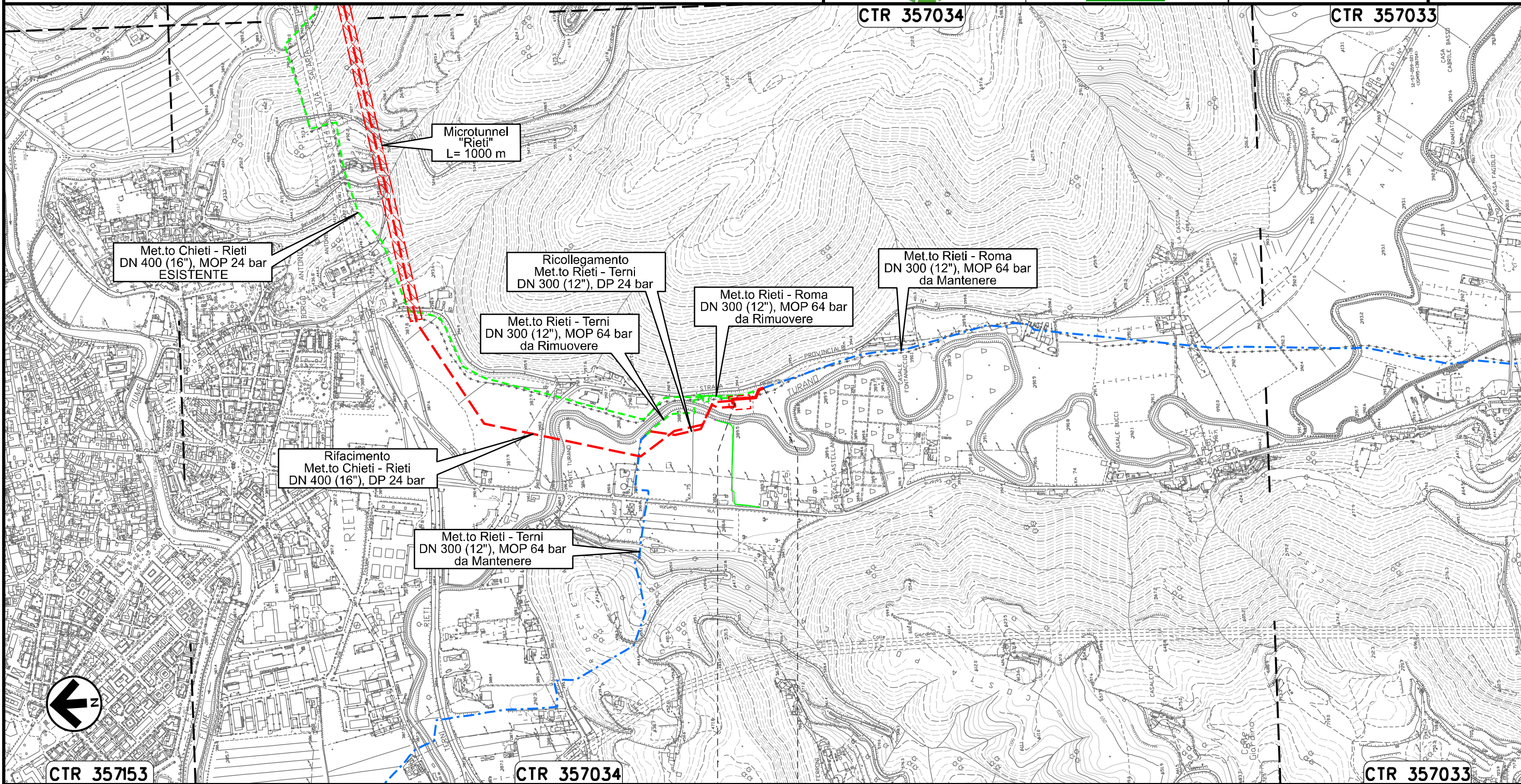
00	06.09.21	EMISSIONE PER INTEGRAZIONE SIA	CAMILLONI	PEDINI	CAPRIOTTI	Foglio
INDICE	DATA	R E V I S I O N I	ELABORATO	VERIFICATO	APPROVATO	34
			Dis. PG-TP-106			di 36
			Comm. NR /19094			Scala 1:10000

VARIANTI AL TRACCIATO DI PROGETTO



CTR 357034

CTR 357033



Il presente disegno e' di proprieta' aziendale - La Societa' tutelera' i propri diritti a termine di legge.

0+000 0+109

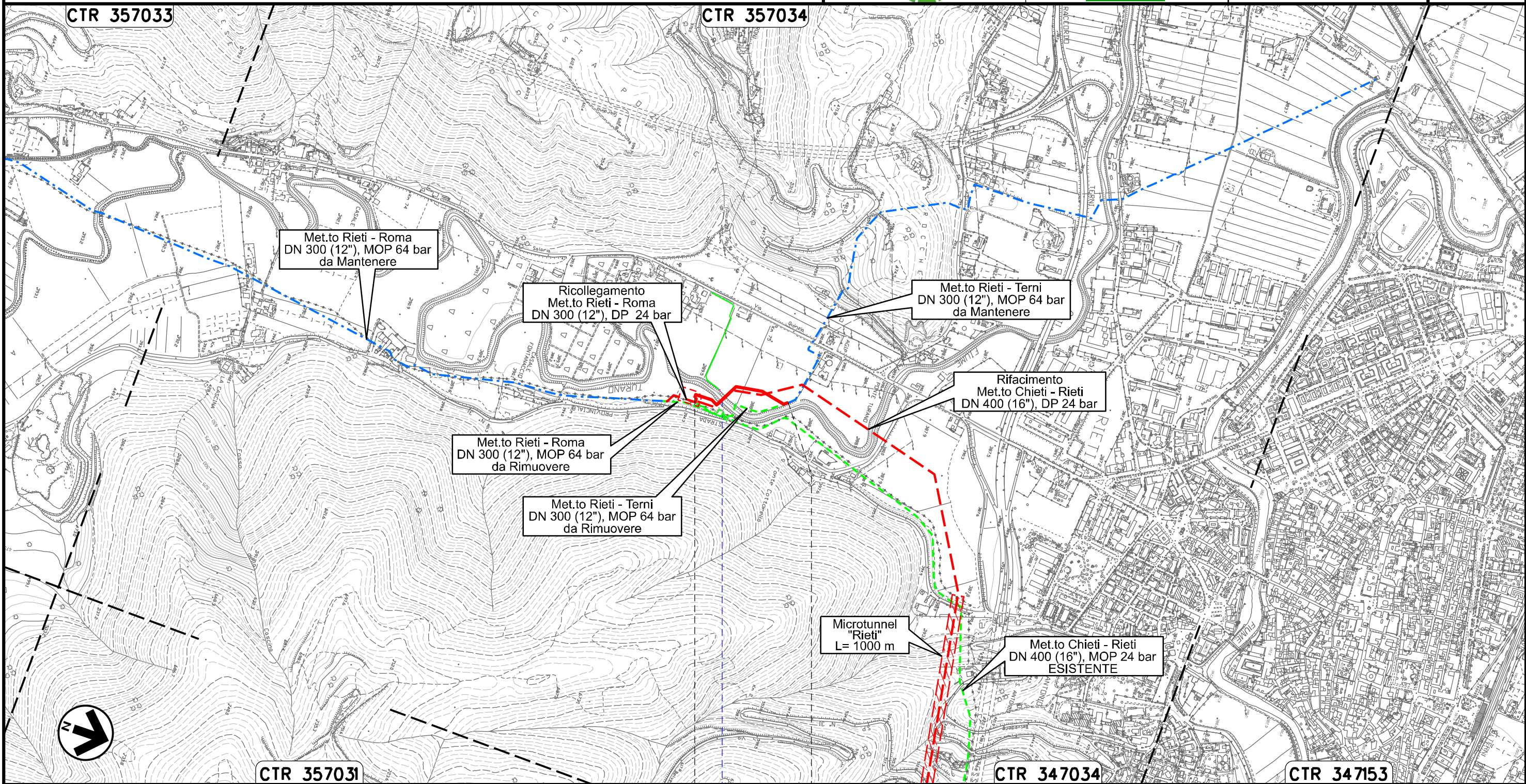
RIETI  
RIETI

Ricollegamento MET.TO RIETI - TERNI  
DN 300 (12"), DP 24 bar

VARIANTI AL TRACCIATO DI PROGETTO

00	06.09.21	EMISSIONE PER INTEGRAZIONE SIA	CAMILLONI	PEDINI	CAPRIOTTI
INDICE	DATA	REVISIONI	ELABORATO	VERIFICATO	APPROVATO
			Dis. PG-TP-106		
			Comm. NR /19094		

Foglio  
**35**  
di 36  
Scala  
1:10000




Il presente disegno e' di proprieta' aziendale - La Societa' tutelera' i propri diritti a termine di legge.

0+000      0+282



RIETI  
RIETI

Fiume Turano



OPERE CONNESSE  
su Rifacimento MET.TO CHIETI - RIETI  
DN 400 (16"), DP 24 bar

VARIANTI AL TRACCIATO DI PROGETTO

00	06.09.21	EMISSIONE PER COMMENTI	CAMILLONI	PEDINI	CAPRIOTTI
INDICE	DATA	R E V I S I O N I	ELABORATO	VERIFICATO	APPROVATO
					
			Dis. PG-TP-106		
			Comm. NR /19094		

Foglio  
**36**  
di 36  
Scala 1:10000  
1:5000

LEGENDA

SIMBOLOGIA CARTOGRAFICA

- |  |  |  |   |
|--|--|--|---|
|  | Opere connesse in progetto   |  | Impianti di opere connesse in progetto                                  |
|  | Metanodotto in progetto  |  | Impianti di linea in progetto   |
|  | Metanodotto in esercizio da ricollegare                            |  | Impianti di linea da porre fuori esercizio e recuperare                 |
|  | Metanodotto e opere connesse da porre fuori esercizio e recuperare |  | Impianti di linea in esercizio  |
|  | Metanodotti in esercizio   |  | Gallerie, Tunnel, Mini-Microtunnel, Raise Boring, T.O.C. e Direct Pipe. |
|  | Altre condotte di terzi  |  | Piazzola di stoccaggio tubazioni  |
|  | Varianti metanodotto in progetto                                   |  | Depositi intermedi  |
|  | Aree impianti stacco-terminale in progetto                         |  | Strada di accesso all'impianto  |
|  | Aree impianti stacco-terminale esistenti                           |  | Adeguamento strade esistenti  |
|  | Limite sovrapposizione fogli                                       |  | Strade di accesso provvisorio   |
|  |  |  | Nuova viabilita'  |

SIMBOLOGIA MECCANICA

- |  |  |
|--|--|
|  | Punto di intercettazione di linea (P.I.L.)                                       |
|  | Punto di intercettazione di derivazione importante (P.I.D.I.)                    |
|  | Punto di intercettazione di derivazione semplice con stacco da P.I.L. (P.I.D.S.) |
|  | Punto di intercettazione e derivazione semplice con stacco da Linea (P.I.D.S.)   |
|  | Punto di intercettazione con discaggio di allacciamento (P.I.D.A.)               |
|  | Punto predisposto per il discaggio di allacciamento (P.P.D.A.)                   |
|  | Punto di sezionamento elettrico terminale (P.S.E.T.)                             |
|  | Stazione predisposta per lancio e ricevimento PIG                                |
|  | Impianto di riduzione/egolazione della pressione                                 |

Il presente disegno e' di proprieta' aziendale - La Societa' tutelera' i propri diritti a termine di legge.

Progressiva chilometrica	N.	
Comuni		
Province		
Impianti		
Attraversamenti		
Strade - Piste - Piazzole tubazioni		
Fascia di lavoro		
Tratti Esistenti da Ricollegare e Posa Polifora		
Varianti al Tracciato di progetto		