




COROGRAFIA Scala 1:500.000



02	06.08.21	EMISSIONE PER INTEGRAZIONE SIA	DEL VECCHIO	CECCONI	CAPRIOTTI			
01	09.04.21	EMISSIONE PER INTEGRAZIONE SIA	CAMILLONI	CECCONI	CAPRIOTTI			
00	31.01.20	EMISSIONE	DEL VECCHIO	CECCONI	CAPRIOTTI			
INDICE	DATA	REVISIONI	ELABORATO	VERIFICATO	APPROVATO			
 			Dis. PG-PMA-213					
			Fg. 1 di 36					
OPERE CONNESSE su Rifacimento MET.TO CHIETI - RIETI DN 400 (16"), DP 24 bar			Comm. NR /19094					
			INDICE <table border="1" style="display: inline-table; vertical-align: middle;"> <tr> <td>00</td> <td>01</td> <td>02</td> <td></td> <td></td> <td></td> </tr> </table>			00	01	02
00	01	02						
LOCALIZZAZIONE AREE TEST PER IL MONITORAGGIO			Scala 1:10000					
			Sostituisce il					
			Sostituito dal					

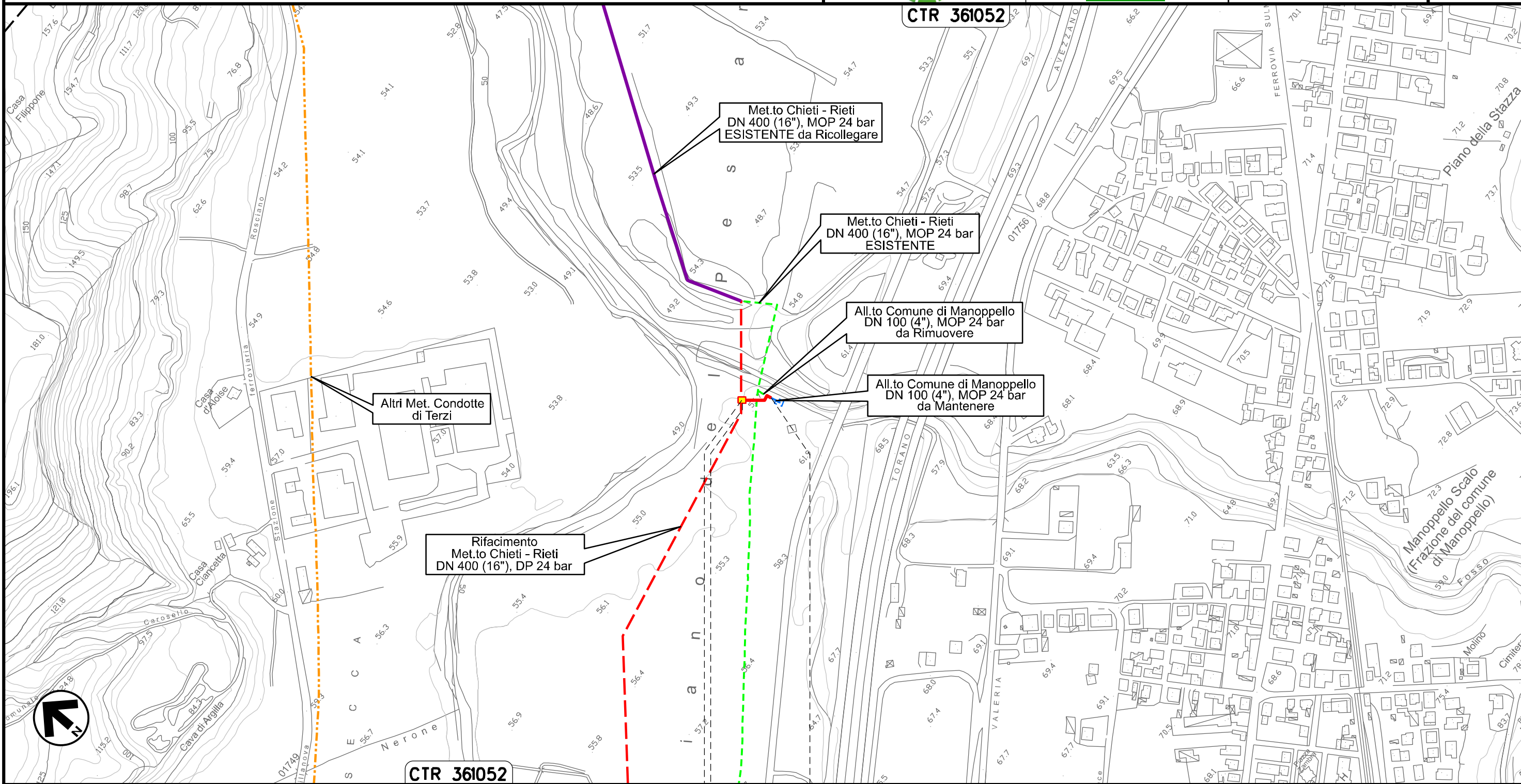
Ricollegamento Allacciamento al Comune di Manoppello
DN 100 (4"), DP 24 bar

02	06.08.21	EMISSIONE PER INTEGRAZIONE SIA	DEL VECCHIO	CECCONI	CAPRIOTTI	Foglio 2 di 36 Scala 1:5000	
01	09.04.21	EMISSIONE PER INTEGRAZIONE SIA	CAMILLONI	CECCONI	CAPRIOTTI		
INDICE	DATA	R E V I S I O N I			ELABORATO		VERIFICATO
			Dis. PG-PMA-213				
			Comm. NR /19094				

LOCALIZZAZIONE AREE TEST PER IL MONITORAGGIO



CTR 361052



0+000 0+042

MANOPPELLO
PESCARA

PIDS Loc. Manoppello Scalo
km 0+003

Il presente disegno e' di proprieta' aziendale - La Societa' tutelera' i propri diritti a termine di legge.

Ricollegamento Allacciamento SAGIPEL
DN 100 (4"), DP 24 bar

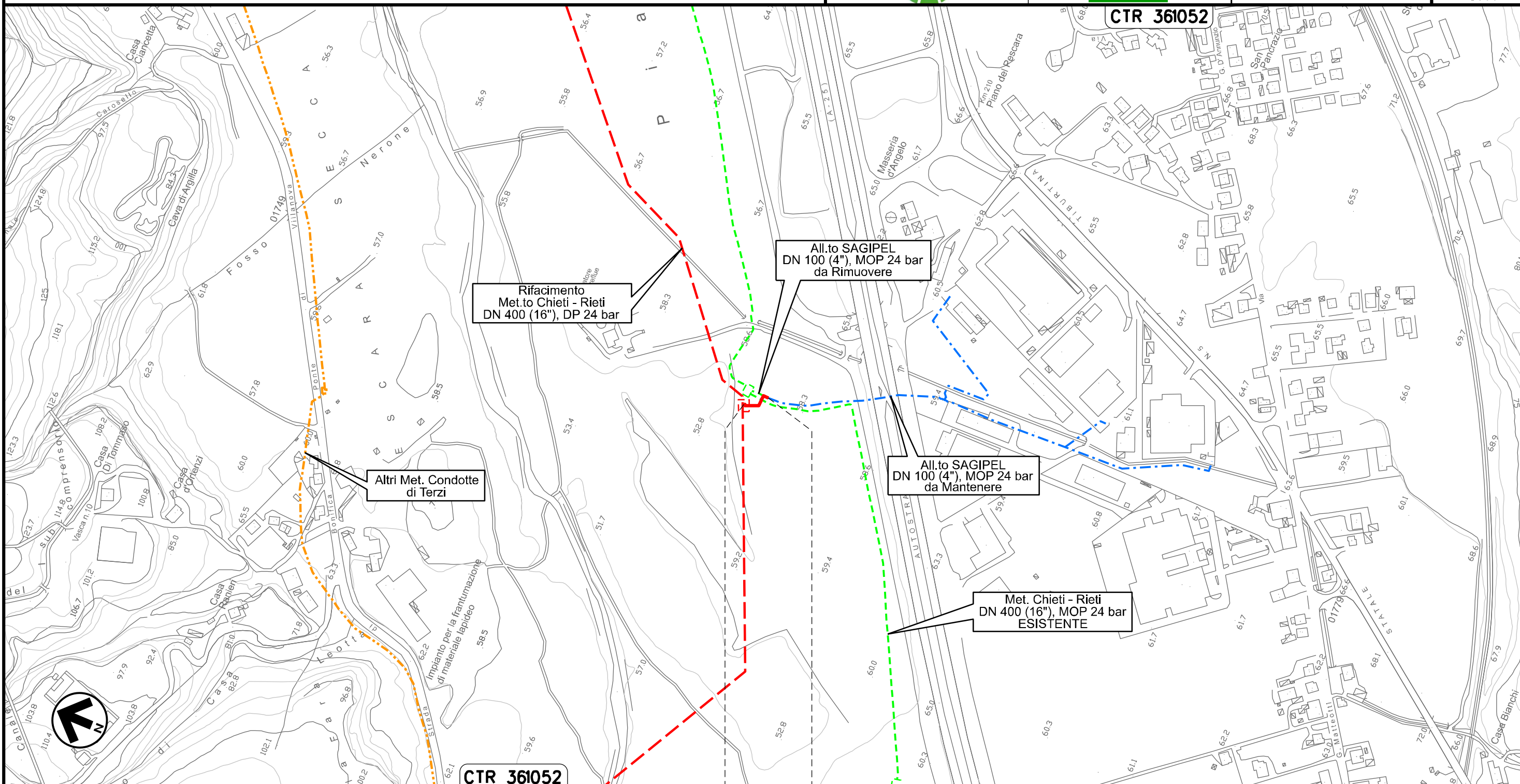
02	06.08.21	EMISSIONE PER INTEGRAZIONE SIA	DEL VECCHIO	CECCONI	CAPRIOTTI
01	09.04.21	EMISSIONE PER INTEGRAZIONE SIA	CAMILLONI	CECCONI	CAPRIOTTI
INDICE	DATA	R E V I S I O N I			
		ELABORATO	VERIFICATO	APPROVATO	
Dis. PG-PMA-213					
Comm. NR /19094					

Foglio
3
di 36
Scala
1:5000

LOCALIZZAZIONE AREE TEST PER IL MONITORAGGIO



CTR 361052



CTR 361052

0+000 0+041

MANOPELLO
PESCARA

Il presente disegno e' di proprieta' aziendale - La Societa' tutelera' i propri diritti a termine di legge.

Ricollegamento Derivazione N.I. Alanno
DN 100 (4"), DP 24 bar

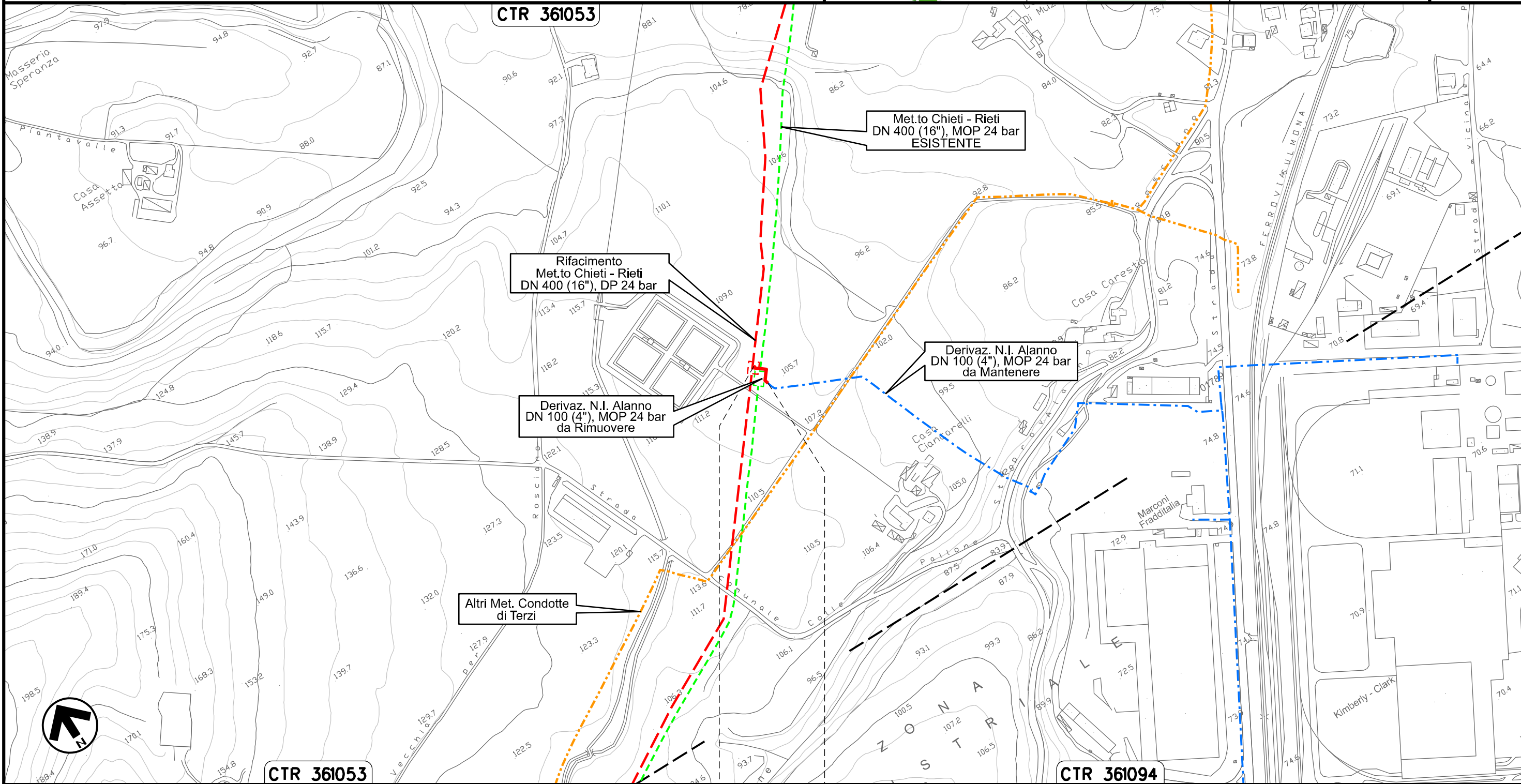
02	06.08.21	EMISSIONE PER INTEGRAZIONE SIA	DEL VECCHIO	CECCONI	CAPRIOTTI
01	09.04.21	EMISSIONE PER INTEGRAZIONE SIA	CAMILLONI	CECCONI	CAPRIOTTI
INDICE	DATA	R E V I S I O N I			
		ELABORATO	VERIFICATO	APPROVATO	

Foglio
4
di 36
Scala
1:5000

LOCALIZZAZIONE AREE TEST PER IL MONITORAGGIO



Dis. PG-PMA-213
Comm. NR /19094



0+000 0+038

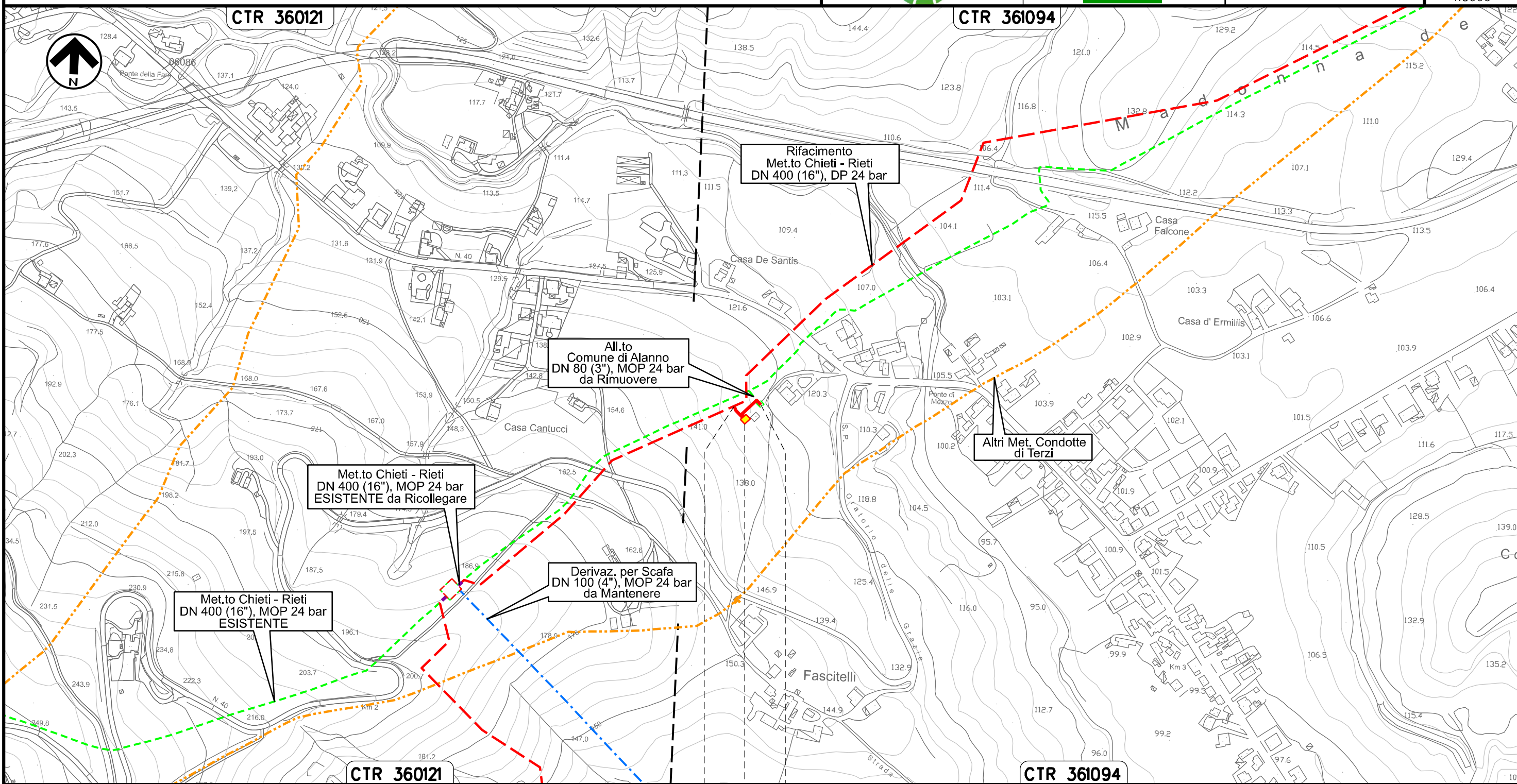
ALANNO
PESCARA

Il presente disegno e' di proprieta' aziendale - La Societa' tutelera' i propri diritti a termine di legge.

Nuovo Allacciamento Comune di Alanno
DN 100 (4"), DP 24 bar

02	06.08.21	EMISSIONE PER INTEGRAZIONE SIA	DEL VECCHIO	CECCONI	CAPRIOTTI	Foglio 5 di 36 Scala 1:5000
01	09.04.21	EMISSIONE PER INTEGRAZIONE SIA	CAMILLONI	CECCONI	CAPRIOTTI	
INDICE	DATA	R E V I S I O N I	ELABORATO	VERIFICATO	APPROVATO	
			Dis. PG-PMA-213			
			Comm. NR /19094			

LOCALIZZAZIONE AREE TEST PER IL MONITORAGGIO



Il presente disegno e' di proprieta' aziendale - La Societa' tutelera' i propri diritti a termine di legge.

0+000 0+067

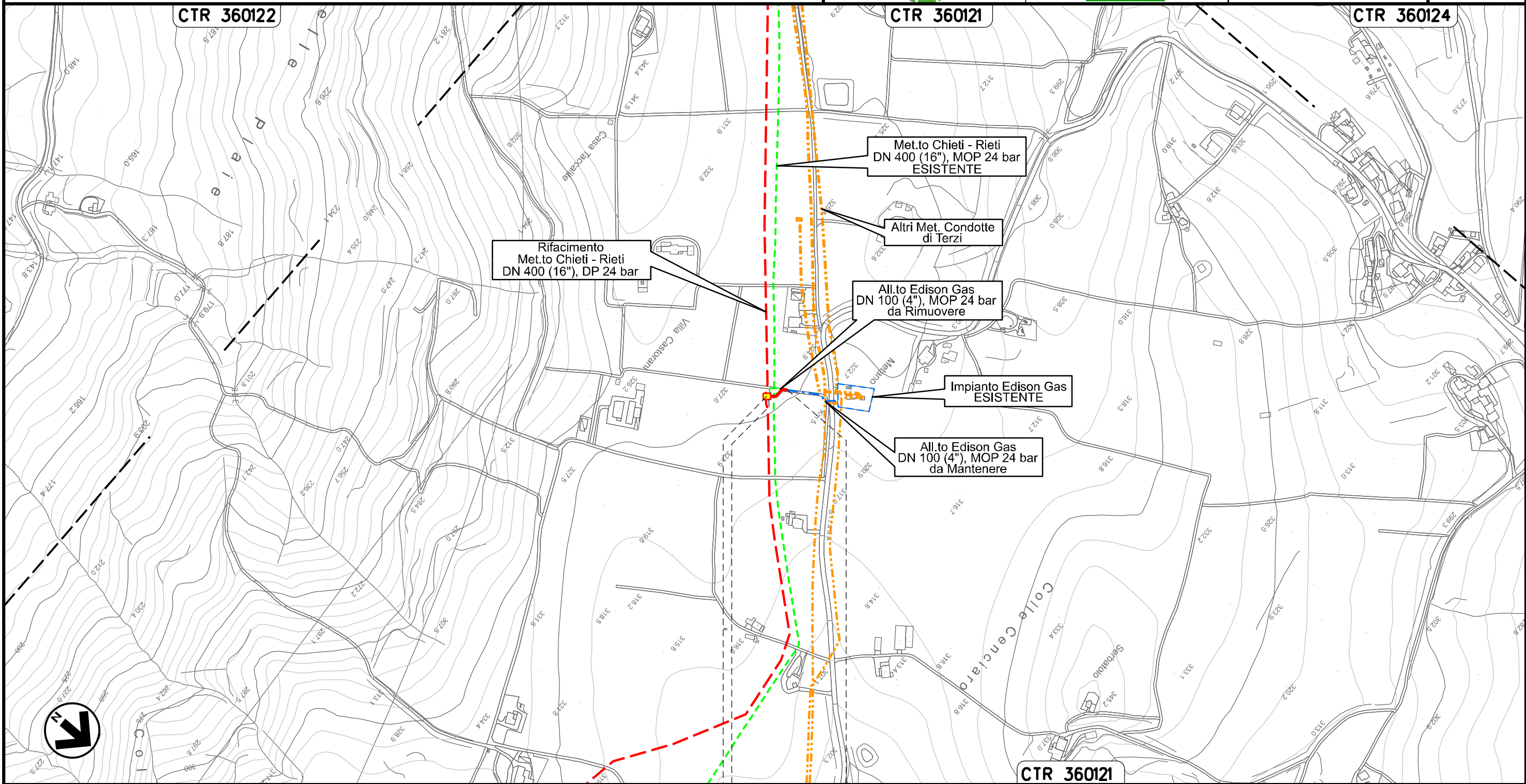
ALANNO
PESCARA

PIDA Loc. Casa de Santis km 0+025

Ricollegamento Allacciamento Edison Gas
DN 100 (4"), DP 24 bar


02	06.08.21	EMISSIONE PER INTEGRAZIONE SIA	DEL VECCHIO	CECCONI	CAPRIOTTI	Foglio 6 di 36 Scala 1:5000	
01	09.04.21	EMISSIONE PER INTEGRAZIONE SIA	CAMILLONI	CECCONI	CAPRIOTTI		
INDICE	DATA	R E V I S I O N I			ELABORATO		VERIFICATO
 			Dis. PG-PMA-213				
			Comm. NR /19094				

LOCALIZZAZIONE AREE TEST PER IL MONITORAGGIO



0+000 0+030

ALANNO
PESCARA

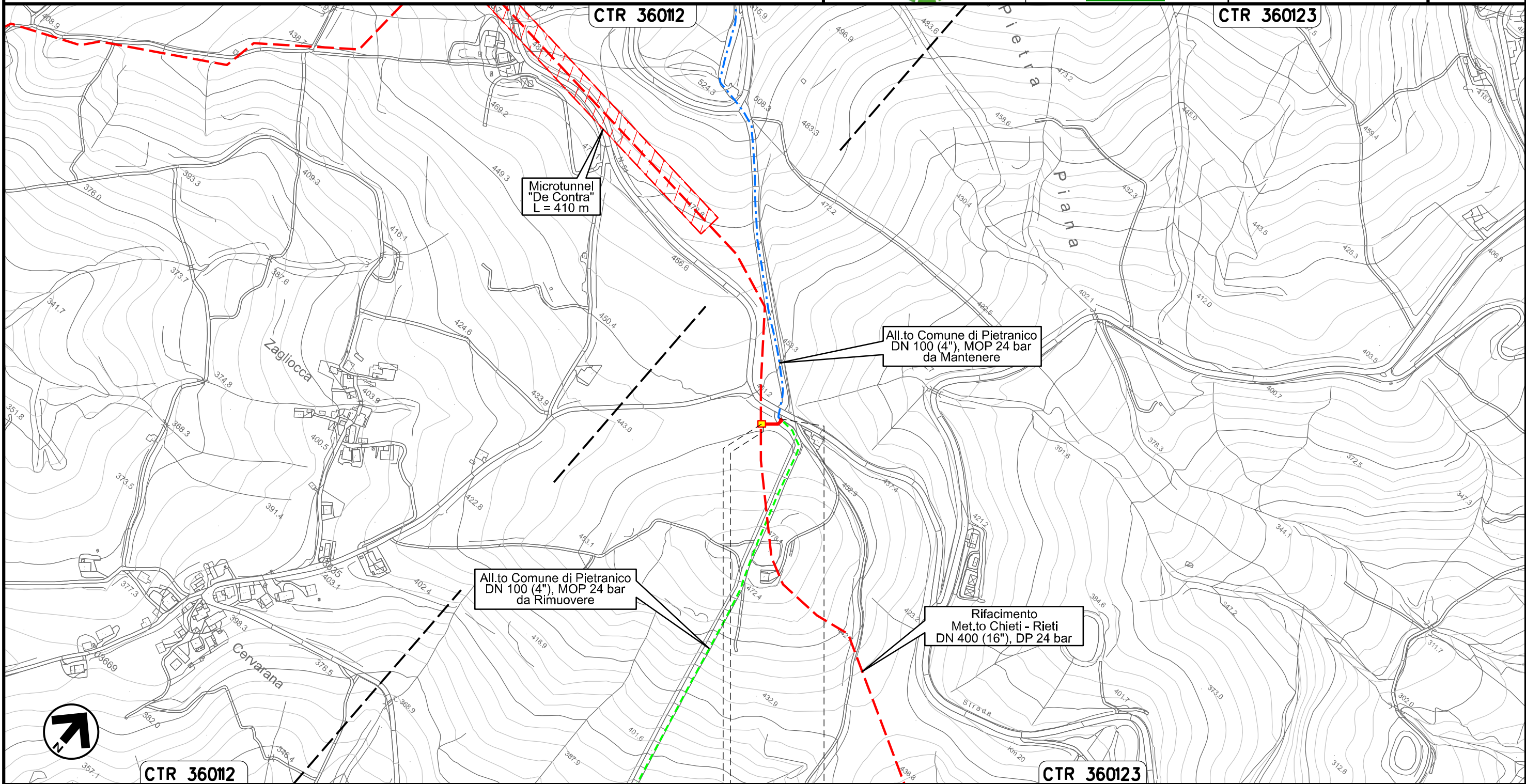

 PIDA Loc. Villa Castorani
km 0+003

Il presente disegno e' di proprieta' aziendale - La Societa' tutelera' i propri diritti a termine di legge.

Ricollegamento Allacciamento Comune di Pietranico
DN 100 (4"), DP 24 bar

02	06.08.21	EMISSIONE PER INTEGRAZIONE SIA	DEL VECCHIO	CECCONI	CAPRIOTTI
01	09.04.21	EMISSIONE PER INTEGRAZIONE SIA	CAMILLONI	CECCONI	CAPRIOTTI
INDICE	DATA	R E V I S I O N I			
		ELABORATO	VERIFICATO	APPROVATO	
Dis. PG-PMA-213			Foglio 7 di 36		
Comm. NR /19094			Scala 1:5000		

LOCALIZZAZIONE AREE TEST PER IL MONITORAGGIO



Il presente disegno e' di proprieta' aziendale - La Societa' tutelera' i propri diritti a termine di legge.

0+000 0+031

CASTIGLIONE
A CASOURIA
PESCARA

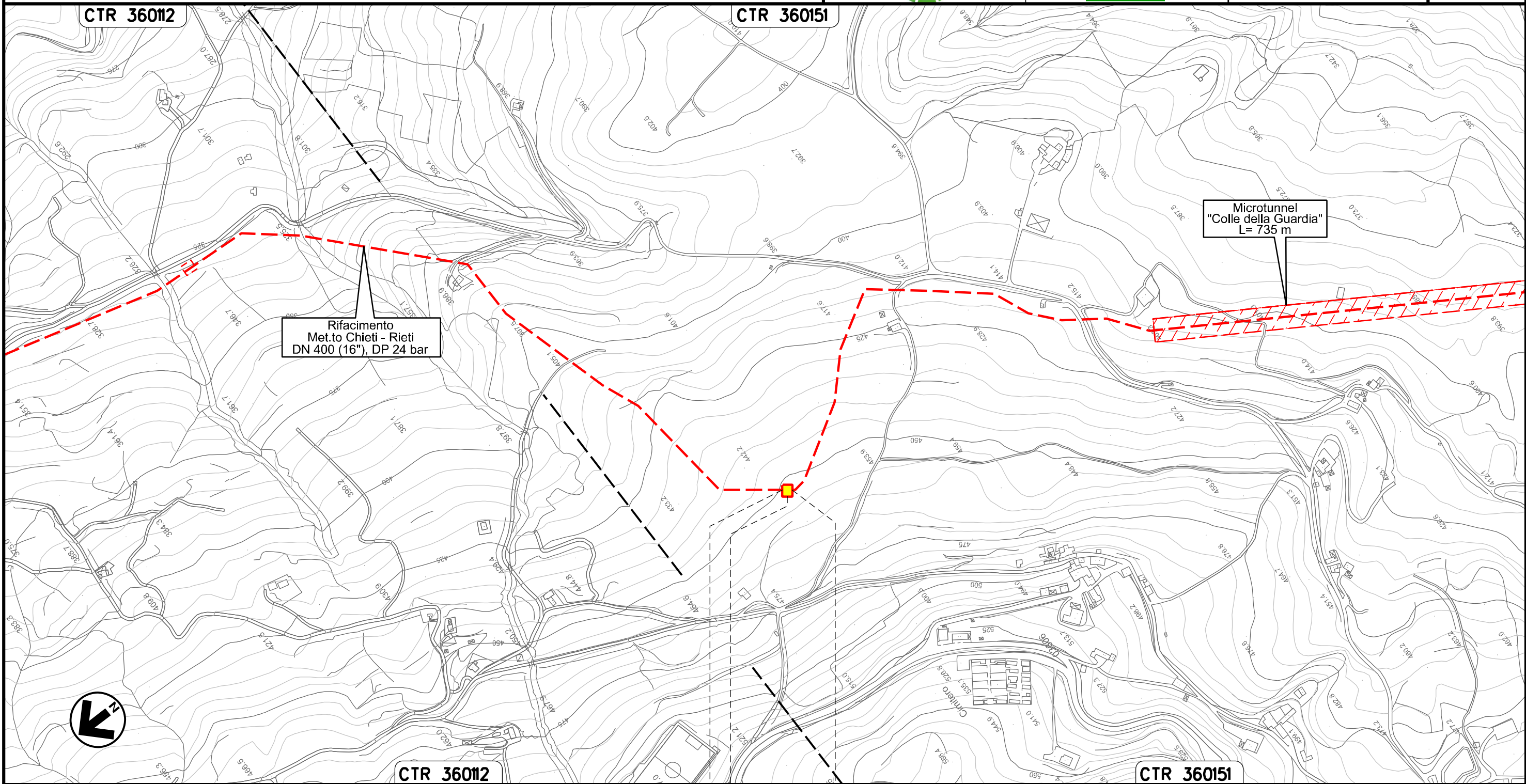
↑ PIDS Loc. De Contra
km 0+003

Nuovo Allacciamento Comune di Pescosansonesco
 Impianto P.I.D.S. Localita' Colle della Guardia

02	06.08.21	EMISSIONE PER INTEGRAZIONE SIA	DEL VECCHIO	CECCONI	CAPRIOTTI
01	09.04.21	EMISSIONE PER INTEGRAZIONE SIA	CAMILLONI	CECCONI	CAPRIOTTI
INDICE	DATA	R E V I S I O N I			
		ELABORATO	VERIFICATO	APPROVATO	
Dis. PG-PMA-213					
Comm. NR /19094					

Foglio
8
 di 36
 Scala
 1:5000

LOCALIZZAZIONE AREE TEST PER IL MONITORAGGIO



PESCOSANSONESCO
 PESCARA

↑ PIDS Loc. Colle della Guardia
 km 0+000

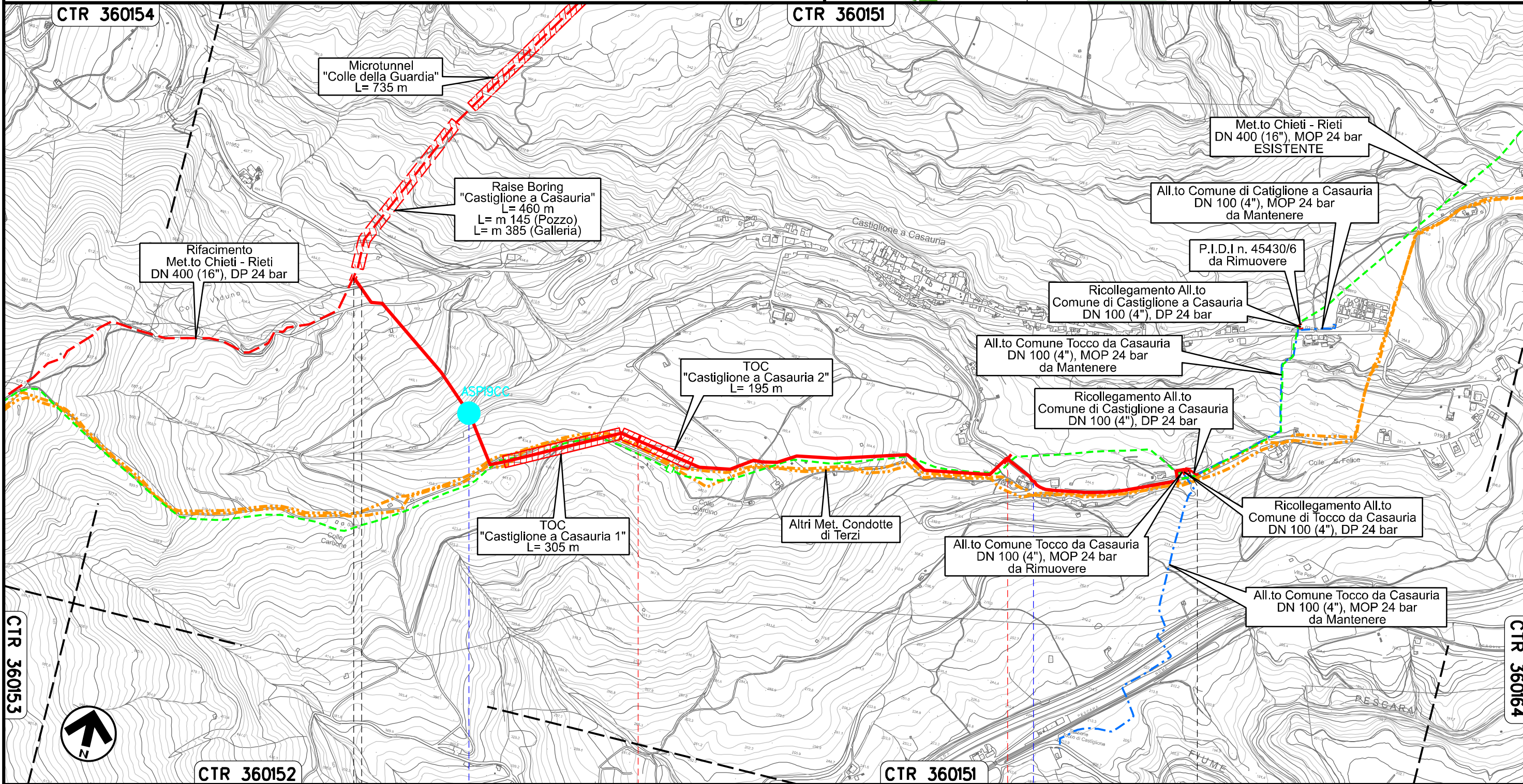
Il presente disegno e' di proprieta' aziendale - La Societa' tutelera' i propri diritti a termine di legge.

Derivazione per Tocco e Castiglione a Casauria
DN 100 (4"), DP 24 bar

02	06.08.21	EMISSIONE PER INTEGRAZIONE SIA	DEL VECCHIO	CECCONI	CAPRIOTTI
01	09.04.21	EMISSIONE PER INTEGRAZIONE SIA	CAMILLONI	CECCONI	CAPRIOTTI
INDICE	DATA	R E V I S I O N I			
			ELABORATO	VERIFICATO	APPROVATO
Dis.			PG-PMA-213		
Comm.			NR /19094		

Foglio
9
di 36
Scala
1:10000

LOCALIZZAZIONE AREE TEST PER IL MONITORAGGIO



Il presente disegno e' di proprieta' aziendale - La Societa' tutelera' i propri diritti a termine di legge.

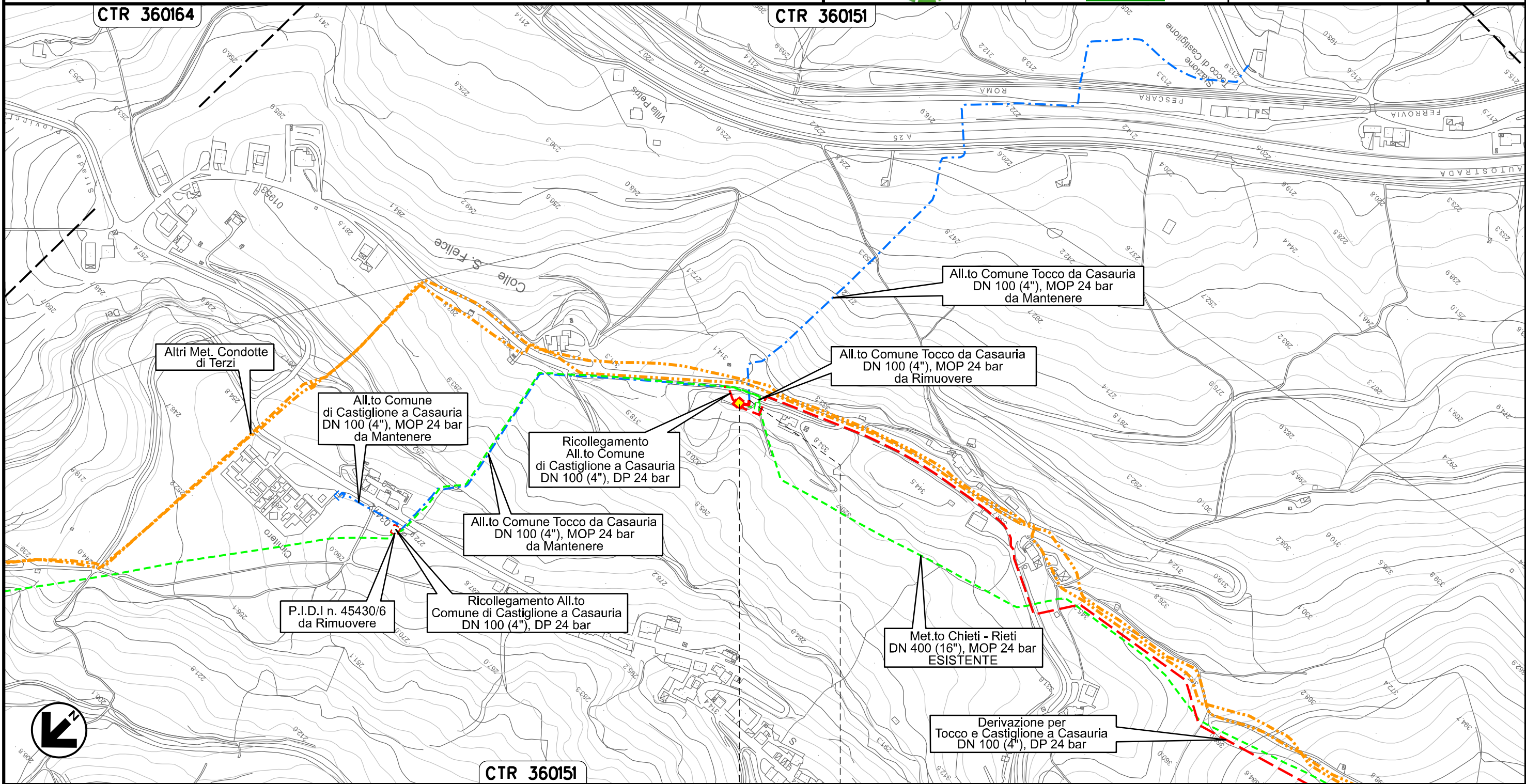
PESCOSANSONESCO	0+000	1	CASTIGLIONE A CASAURIA	2	2+525
		● Fosso dei Colli			● S.P. n.70
			PESCARA		

Ricollegamento Allacciamento Comune Tocco da Casauria
DN 100 (4"), DP 24 bar

02	06.08.21	EMISSIONE PER INTEGRAZIONE SIA	DEL VECCHIO	CECCONI	CAPRIOTTI
01	09.04.21	EMISSIONE PER INTEGRAZIONE SIA	CAMILLONI	CECCONI	CAPRIOTTI
INDICE	DATA	R E V I S I O N I			
		ELABORATO	VERIFICATO	APPROVATO	
Dis. PG-PMA-213			Foglio 10 di 36		
Comm. NR /19094			Scala 1:5000		



LOCALIZZAZIONE AREE TEST PER IL MONITORAGGIO



Il presente disegno e' di proprieta' aziendale - La Societa' tutelera' i propri diritti a termine di legge.



CTR 360151

0+000 0+018

CASTIGLIONE A
CASAURIA
PESCARA



Ricollegamento Derivazione per Sulmona
DN 150 (6"), DP 24 bar

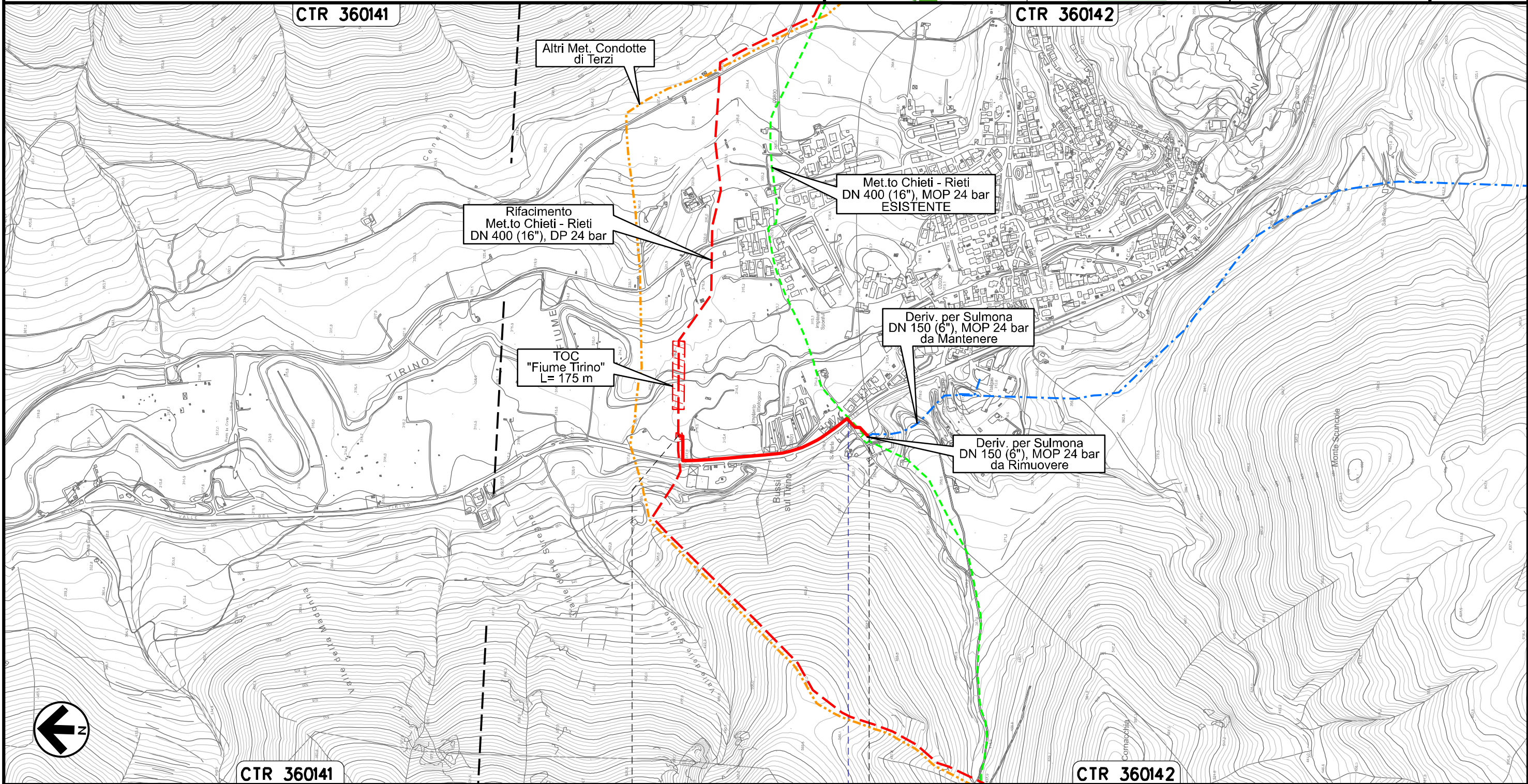
02	06.08.21	EMISSIONE PER INTEGRAZIONE SIA	DEL VECCHIO	CECCONI	CAPRIOTTI
01	09.04.21	EMISSIONE PER INTEGRAZIONE SIA	CAMILLONI	CECCONI	CAPRIOTTI
INDICE	DATA	R E V I S I O N I			
		ELABORATO	VERIFICATO	APPROVATO	

Foglio
13
di 36
Scala
1:10000

LOCALIZZAZIONE AREE TEST PER IL MONITORAGGIO



Dis. PG-PMA-213
Comm. NR /19094



0+000 0+597

BUSSI SUL TIRINO
PESCARA

S.S. n. 153

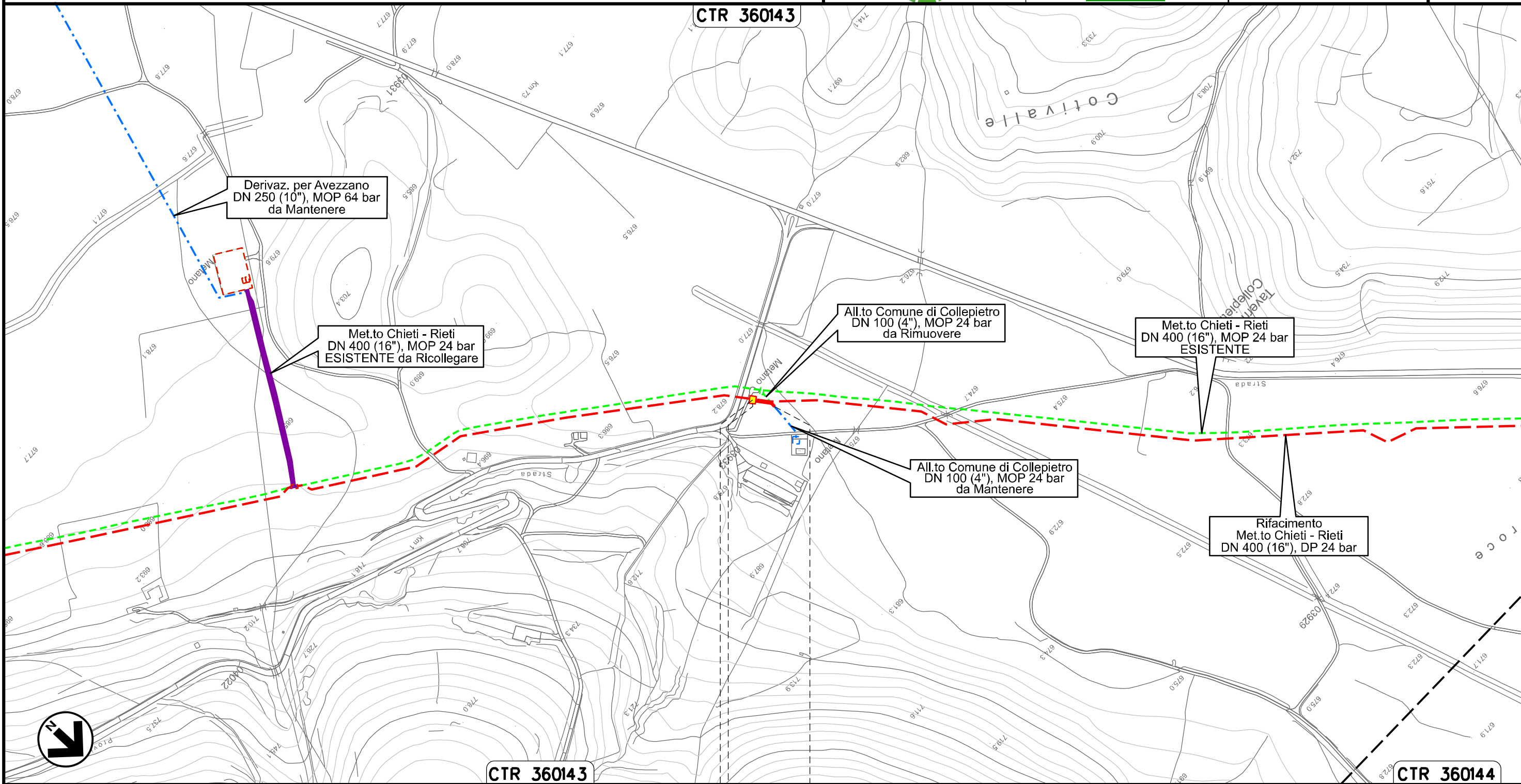
Il presente disegno e' di proprieta' aziendale - La Societa' tutelera' i propri diritti a termine di legge.

Ricollegamento Allacciamento Comune di Collepietro
DN 100 (4"), DP 24 bar

02	06.08.21	EMISSIONE PER INTEGRAZIONE SIA	DEL VECCHIO	CECCONI	CAPRIOTTI
01	09.04.21	EMISSIONE PER INTEGRAZIONE SIA	CAMILLONI	CECCONI	CAPRIOTTI
INDICE	DATA	R E V I S I O N I			ELABORATO
			VERIFICATO	APPROVATO	
			Dis. PG-PMA-213		
			Comm. NR /19094		

Foglio
14
di 36
Scala
1:5000

LOCALIZZAZIONE AREE TEST PER IL MONITORAGGIO



Il presente disegno e' di proprieta' aziendale - La Societa' tutelera' i propri diritti a termine di legge.

0+000 0+031

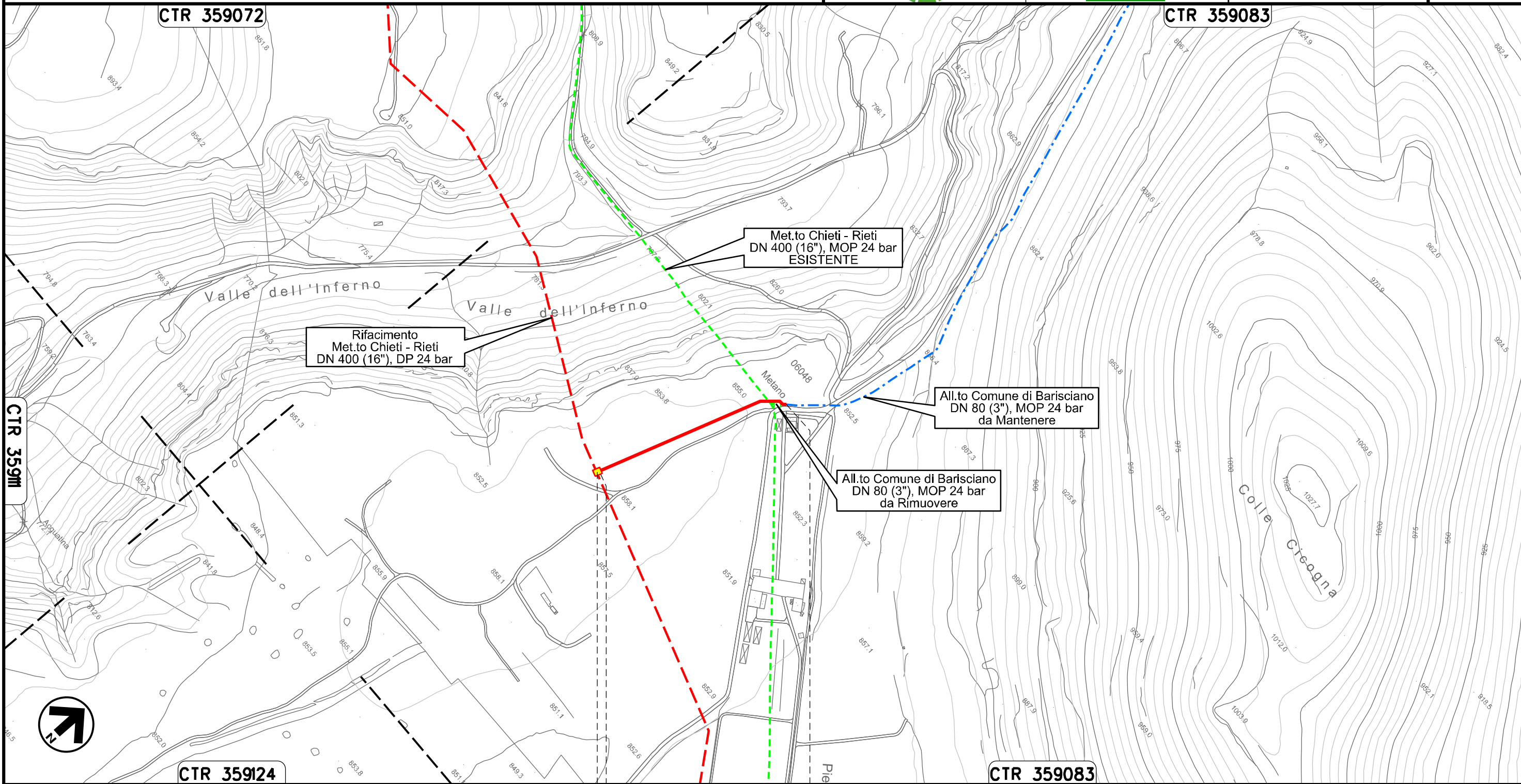
COLLEPIETRO
L'AQUILA

PIDA Loc. Taverna di Collepietro km 0+003

Ricollegamento Allacciamento Comune di Barisciano
DN 100 (4"), DP 24 bar


02	06.08.21	EMISSIONE PER INTEGRAZIONE SIA	DEL VECCHIO	CECCONI	CAPRIOTTI	Foglio 16 di 36 Scala 1:5000	
01	09.04.21	EMISSIONE PER INTEGRAZIONE SIA	CAMILLONI	CECCONI	CAPRIOTTI		
INDICE	DATA	R E V I S I O N I			ELABORATO		VERIFICATO
 			Dis. PG-PMA-213			Comm. NR /19094	

LOCALIZZAZIONE AREE TEST PER IL MONITORAGGIO



Il presente disegno e' di proprieta' aziendale - La Societa' tutelera' i propri diritti a termine di legge.

BARISCIANO
L'AQUILA

 PIDS Loc. Valle dell'Inferno
km 0+003

Ricollegamento Allacciamento Comune di San Demetrio ne' Vestini
DN 100 (4"), DP 24 bar

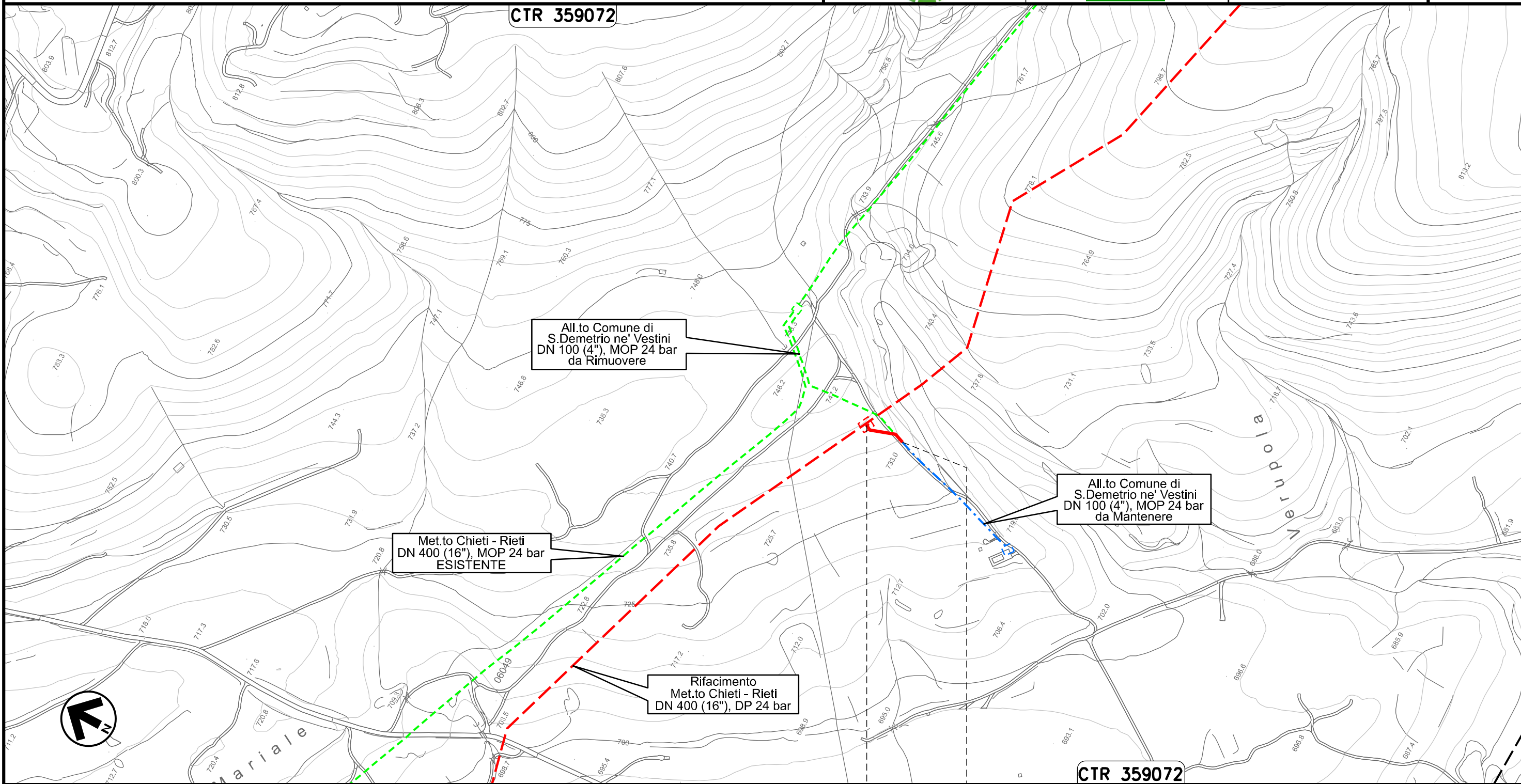
02	06.08.21	EMISSIONE PER INTEGRAZIONE SIA	DEL VECCHIO	CECCONI	CAPRIOTTI
01	09.04.21	EMISSIONE PER INTEGRAZIONE SIA	CAMILLONI	CECCONI	CAPRIOTTI
INDICE	DATA	R E V I S I O N I			
		ELABORATO	VERIFICATO	APPROVATO	
Dis. PG-PMA-213					
Comm. NR /19094					

Foglio
17
di 36
Scala
1:5000

LOCALIZZAZIONE AREE TEST PER IL MONITORAGGIO



CTR 359072



CTR 359072

0+000 0+057

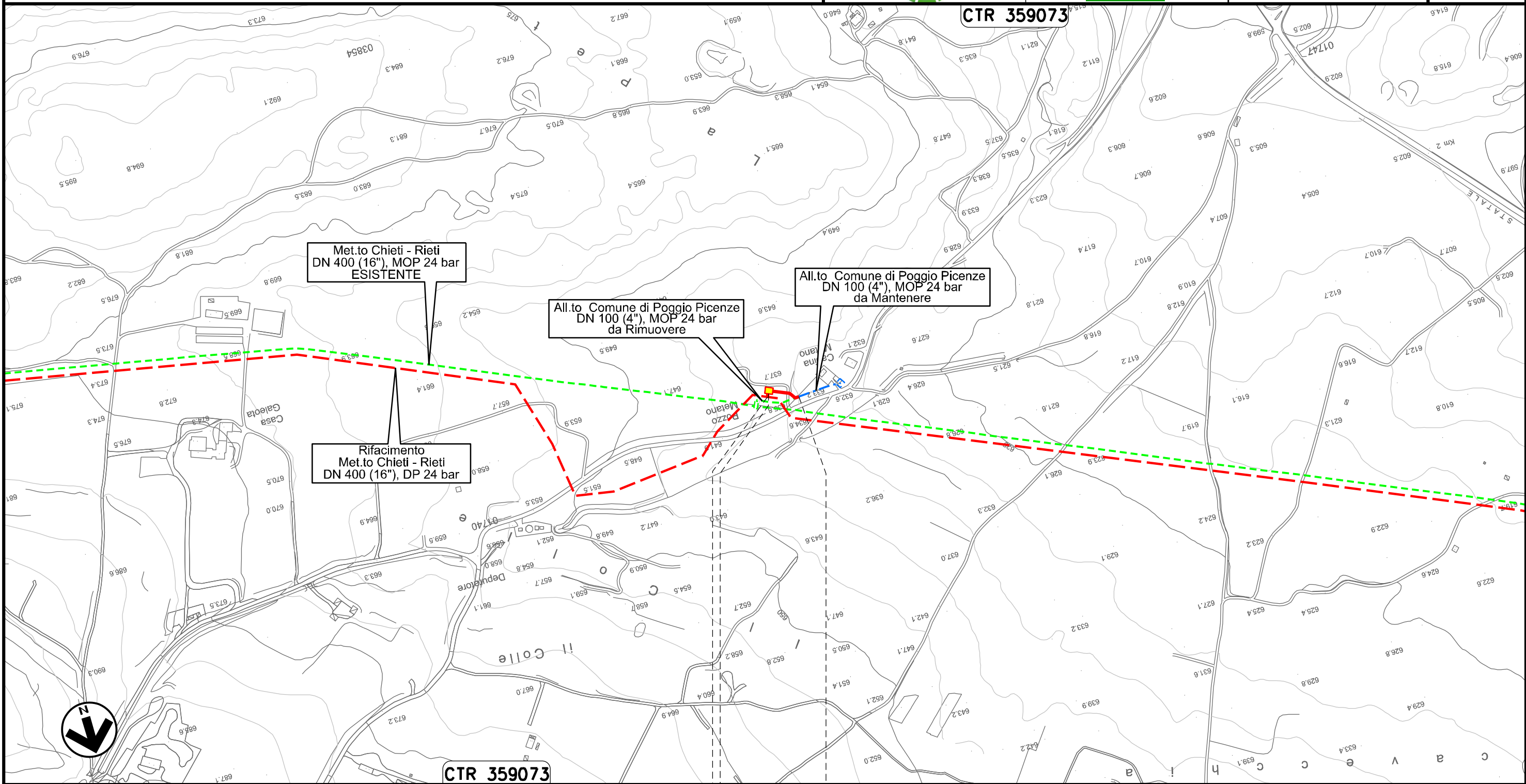
SAN DEMETRIO
NE' VESTINI
L'AQUILA

Il presente disegno e' di proprieta' aziendale - La Societa' tutelera' i propri diritti a termine di legge.

Ricollegamento Allacciamento Comune di Poggio Picenze
DN 100 (4"), DP 24 bar

02	06.08.21	EMISSIONE PER INTEGRAZIONE SIA	DEL VECCHIO	CECCONI	CAPRIOTTI
01	09.04.21	EMISSIONE PER INTEGRAZIONE SIA	CAMILLONI	CECCONI	CAPRIOTTI
INDICE	DATA	R E V I S I O N I			ELABORATO
			VERIFICATO	APPROVATO	
Dis. PG-PMA-213			Foglio 18 di 36		
Comm. NR /19094			Scala 1:5000		

LOCALIZZAZIONE AREE TEST PER IL MONITORAGGIO

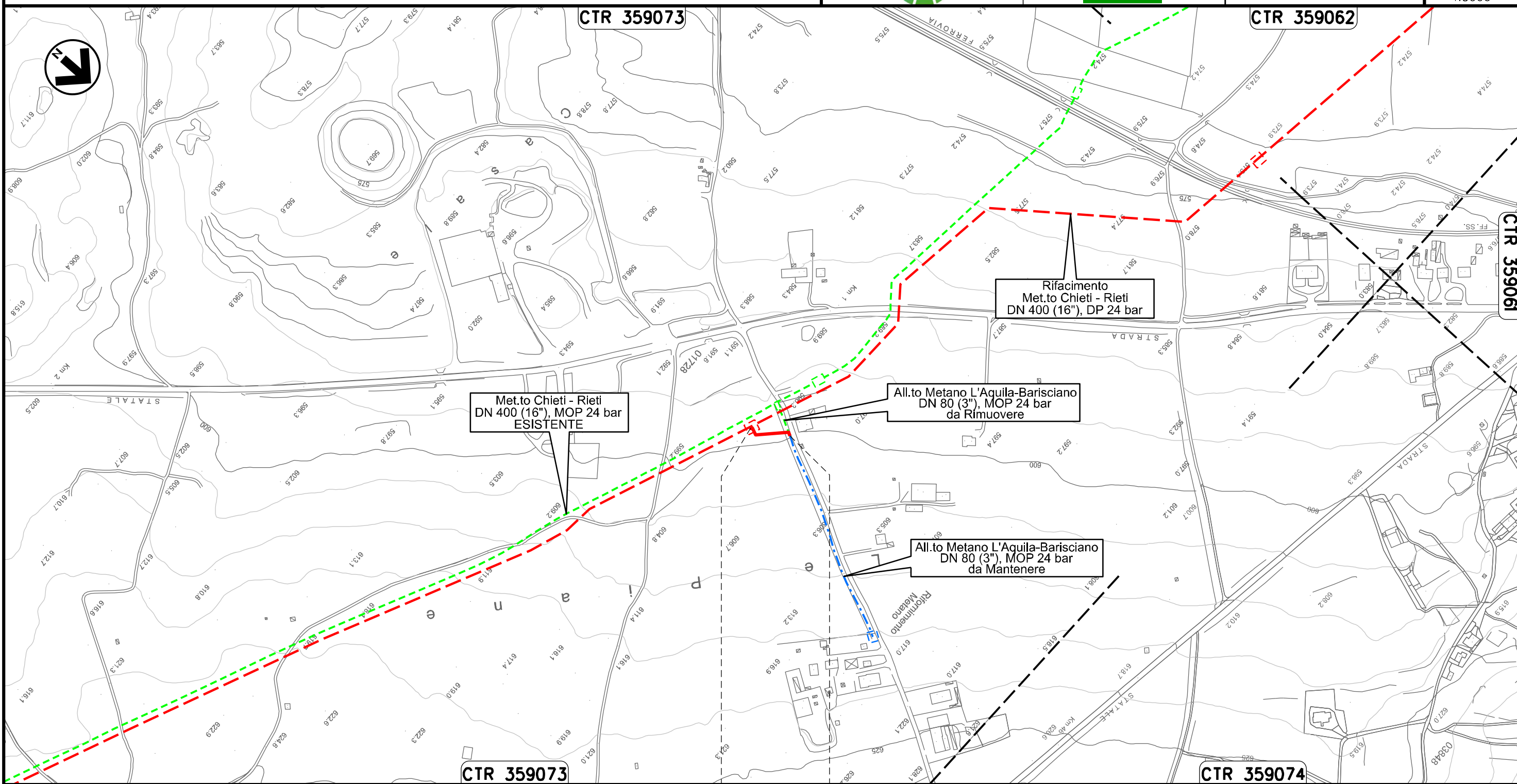


Il presente disegno e' di proprieta' aziendale - La Societa' tutelera' i propri diritti a termine di legge.

Ricollegamento Allacciamento Metano L'Aquila-Barisciano
DN 100 (4"), DP 24 bar

02	06.08.21	EMISSIONE PER INTEGRAZIONE SIA	DEL VECCHIO	CECCONI	CAPRIOTTI	Foglio 19 di 36 Scala 1:5000	
01	09.04.21	EMISSIONE PER INTEGRAZIONE SIA	CAMILLONI	CECCONI	CAPRIOTTI		
INDICE	DATA	R E V I S I O N I			ELABORATO		VERIFICATO
			 			Dis. PG-PMA-213	
						Comm. NR /19094	

LOCALIZZAZIONE AREE TEST PER IL MONITORAGGIO



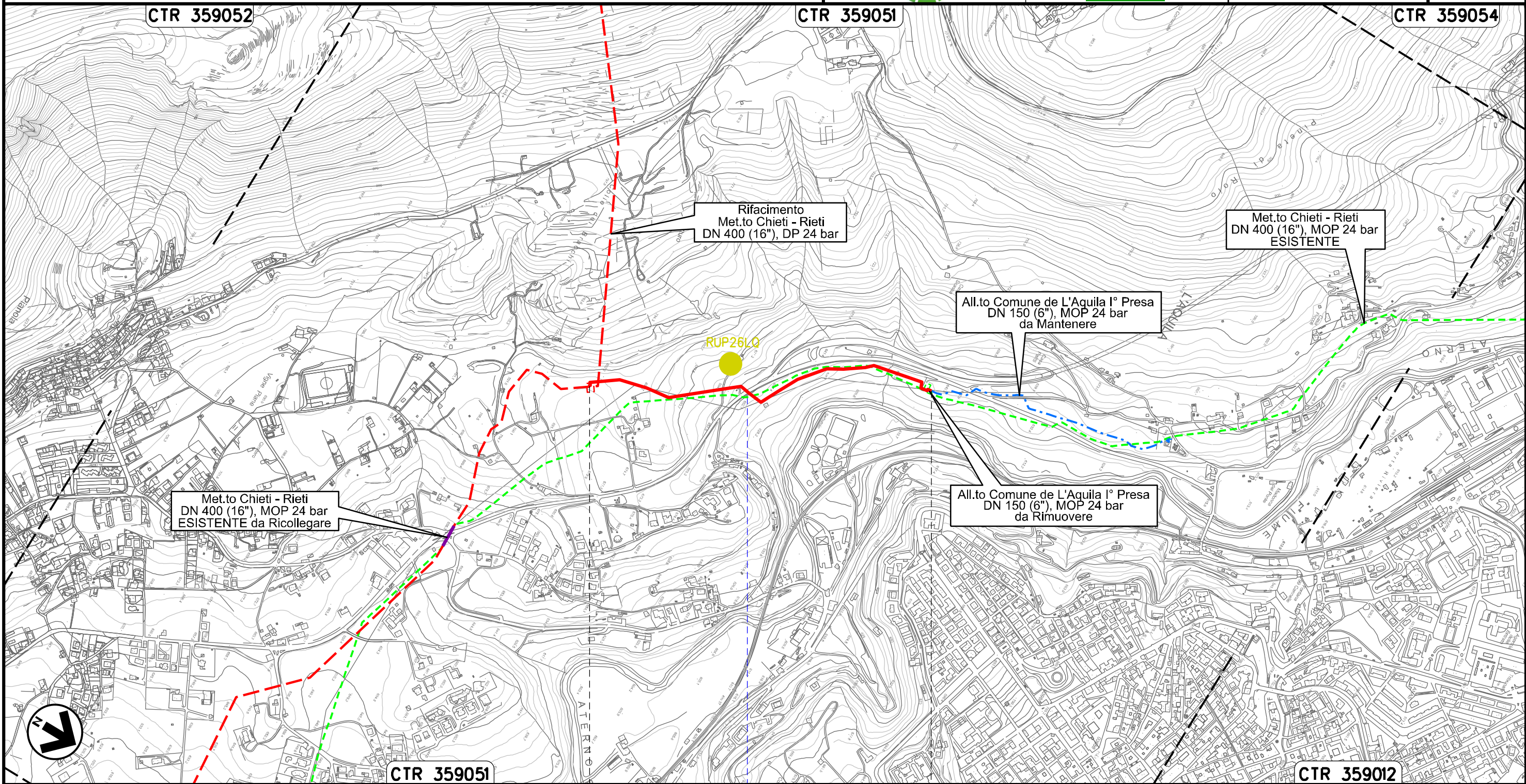
Il presente disegno e' di proprieta' aziendale - La Societa' tutelera' i propri diritti a termine di legge.

0+000 0+060
BARISCIANO
L'AQUILA

Ricollegamento Allacciamento Comune De L'Aquila I° Presa
DN 150 (6"), DP 24 bar

02	06.08.21	EMISSIONE PER INTEGRAZIONE SIA	DEL VECCHIO	CECCONI	CAPRIOTTI	Foglio 20 di 36	
01	09.04.21	EMISSIONE PER INTEGRAZIONE SIA	CAMILLONI	CECCONI	CAPRIOTTI		
INDICE	DATA	R E V I S I O N I			ELABORATO	VERIFICATO	APPROVATO
Dis.			PG-PMA-213			Scala 1:10000	
Comm.			NR /19094				

LOCALIZZAZIONE AREE TEST PER IL MONITORAGGIO



0+000

0+962

L'AQUILA
L'AQUILA

S.S. n.684

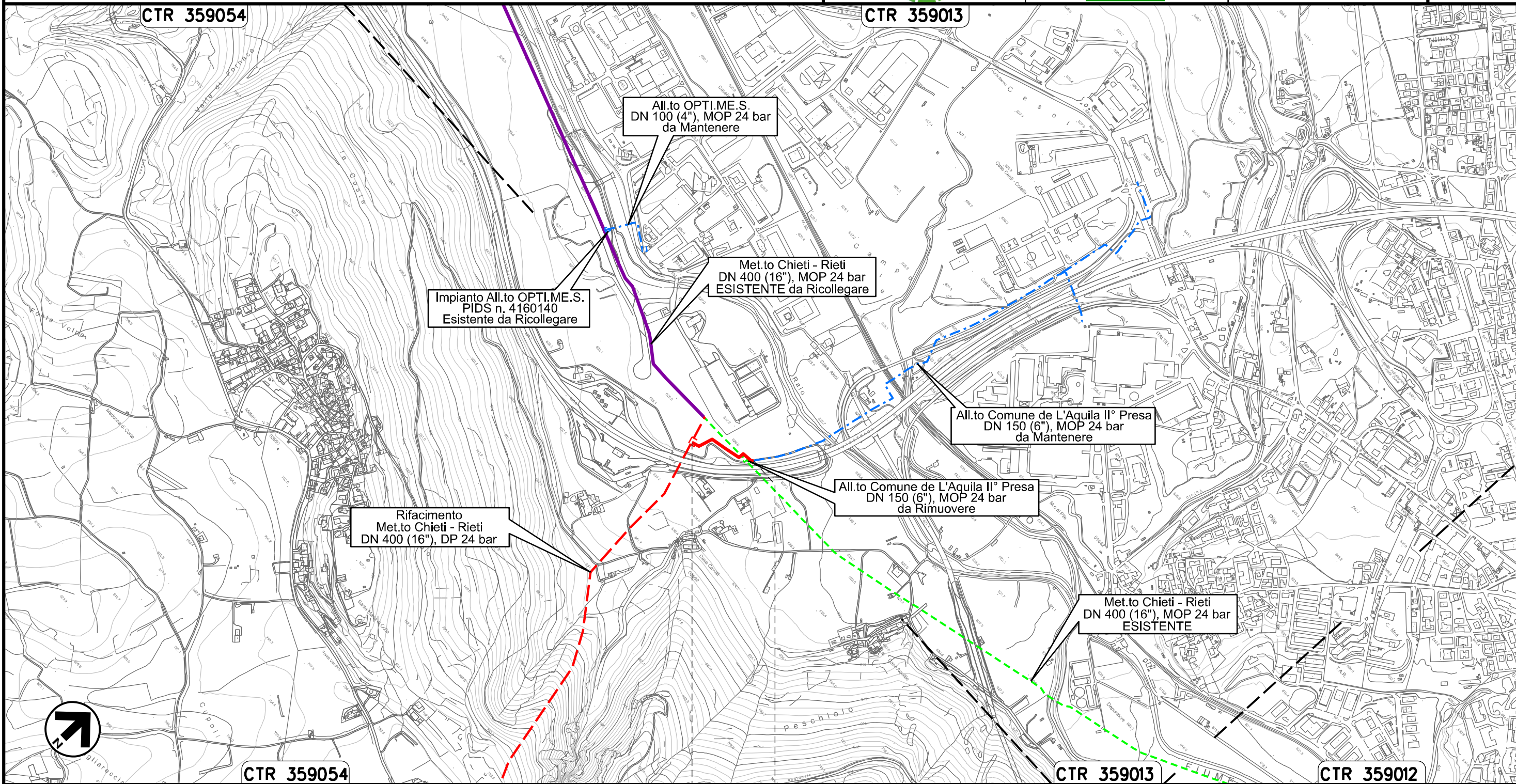
Il presente disegno e' di proprieta' aziendale - La Societa' tutelera' i propri diritti a termine di legge.

Ricollegamento Allacciamento Comune De L'Aquila II' Presa
DN 250 (10"), DP 24 bar

02	06.08.21	EMISSIONE PER INTEGRAZIONE SIA	DEL VECCHIO	CECCONI	CAPRIOTTI
01	09.04.21	EMISSIONE PER INTEGRAZIONE SIA	CAMILLONI	CECCONI	CAPRIOTTI
INDICE	DATA	R E V I S I O N I			
		ELABORATO	VERIFICATO	APPROVATO	
Dis. PG-PMA-213					
Comm. NR /19094					

Foglio
21
di 36
Scala
1:10000

LOCALIZZAZIONE AREE TEST PER IL MONITORAGGIO



0+000 0+189

L'AQUILA
L'AQUILA

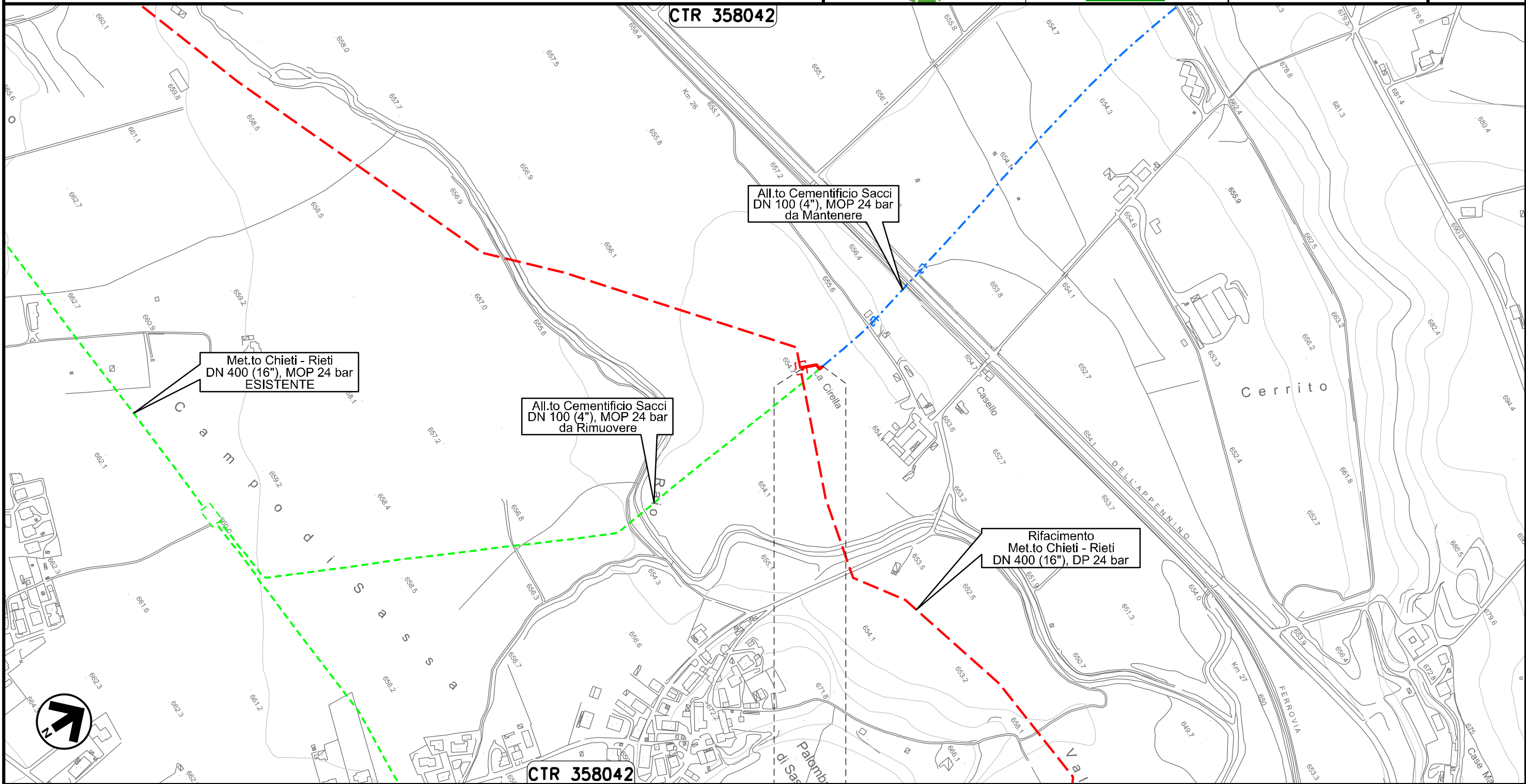
Il presente disegno e' di proprieta' aziendale - La Societa' tutelera' i propri diritti a termine di legge.

Ricollegamento Allacciamento Cementificio Sacchi
DN 100 (4"), DP 24 bar

02	06.08.21	EMISSIONE PER INTEGRAZIONE SIA	DEL VECCHIO	CECCONI	CAPRIOTTI
01	09.04.21	EMISSIONE PER INTEGRAZIONE SIA	CAMILLONI	CECCONI	CAPRIOTTI
INDICE	DATA	R E V I S I O N I			ELABORATO
			VERIFICATO	APPROVATO	
Dis. PG-PMA-213			Foglio 22 di 36		
Comm. NR /19094			Scala 1:5000		



LOCALIZZAZIONE AREE TEST PER IL MONITORAGGIO



Il presente disegno e' di proprieta' aziendale - La Societa' tutelera' i propri diritti a termine di legge.

0+000 0+033

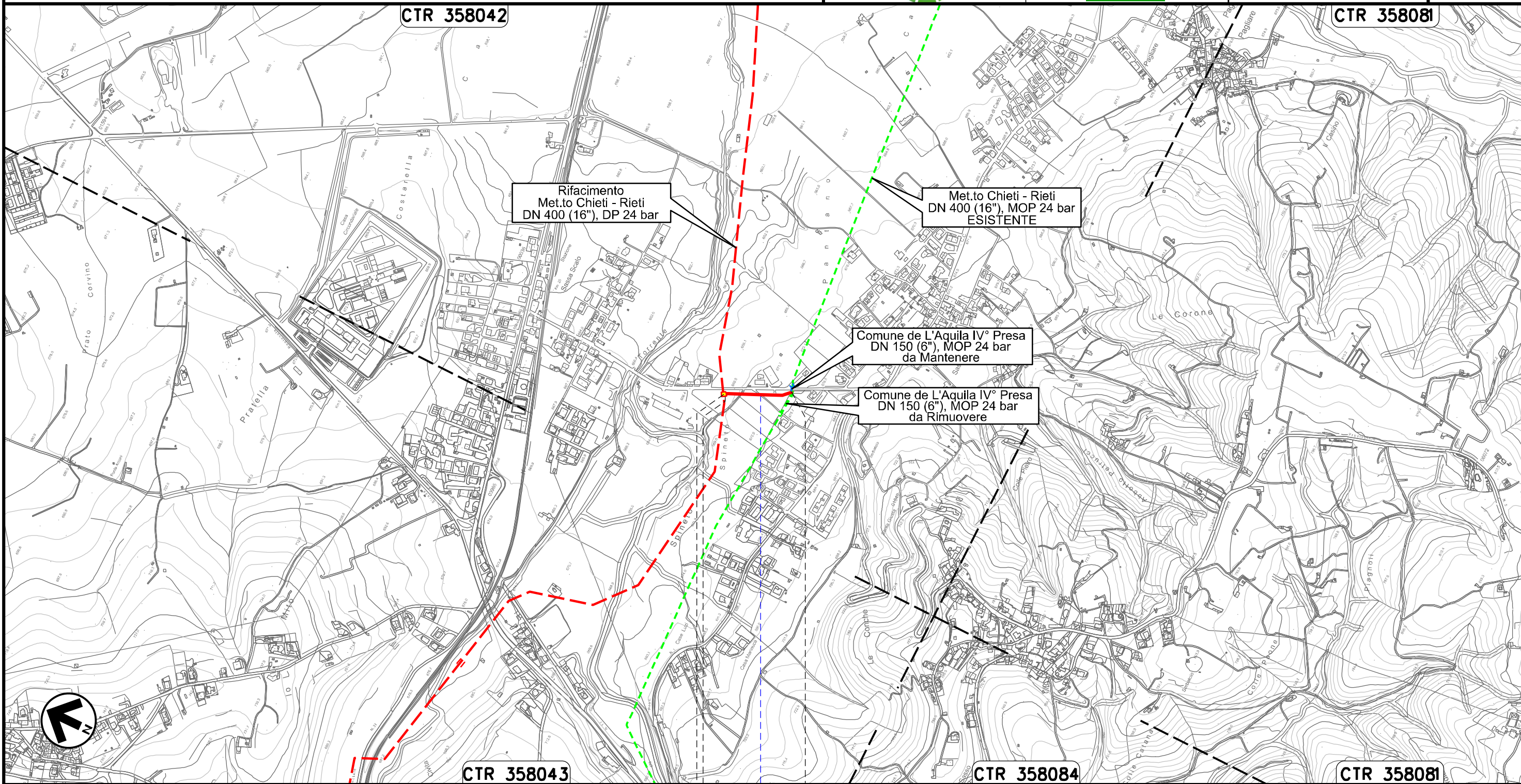
L'AQUILA
L'AQUILA

Ricollegamento Allacciamento Comune De L'Aquila IV' Presa
DN 150 (6"), DP 24 bar

02	06.08.21	EMISSIONE PER INTEGRAZIONE SIA	DEL VECCHIO	CECCONI	CAPRIOTTI
01	09.04.21	EMISSIONE PER INTEGRAZIONE SIA	CAMILLONI	CECCONI	CAPRIOTTI
INDICE	DATA	R E V I S I O N I			
		ELABORATO	VERIFICATO	APPROVATO	
Dis. PG-PMA-213			Comm. NR /19094		

Foglio
23
di 36
Scala
1:10000

LOCALIZZAZIONE AREE TEST PER IL MONITORAGGIO



0+000 0+176

L'AQUILA
L'AQUILA



● Strada Comunale

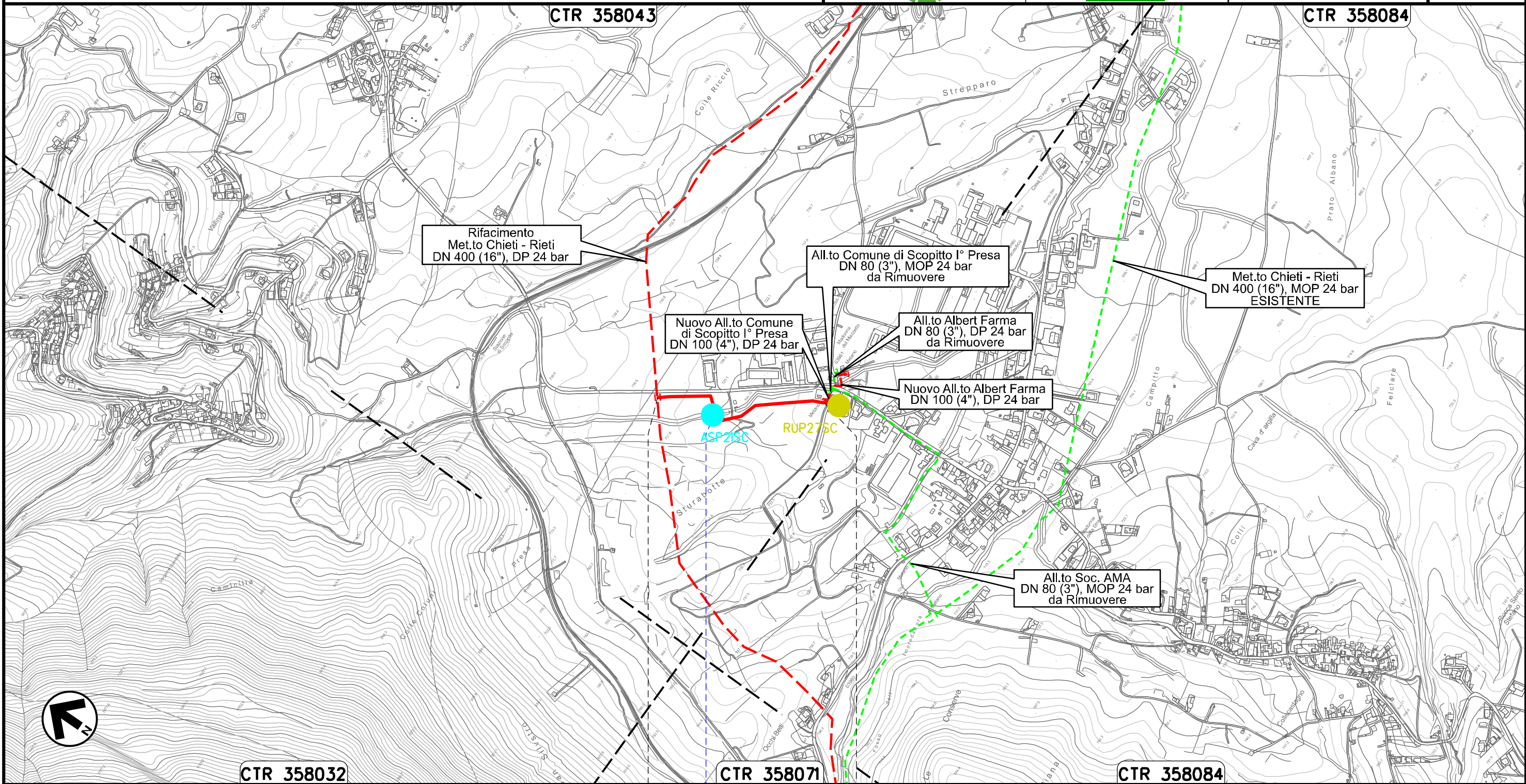
Il presente disegno e' di proprieta' aziendale - La Societa' tutelera' i propri diritti a termine di legge.

Derivazione Comune di Scoppito I° Presa e Albert Farma
DN 100 (4"), DP 24 bar

02	06.08.21	EMISSIONE PER INTEGRAZIONE SIA	DEL VECCHIO	CECCONI	CAPRIOTTI
01	09.04.21	EMISSIONE PER INTEGRAZIONE SIA	CAMILLONI	CECCONI	CAPRIOTTI
INDICE	DATA	R E V I S I O N I			ELABORATO
					VERIFICATO
					APPROVATO
			Dis. PG-PMA-213		
			Comm. NR /19094		

Foglio
24
di 36
Scala
1:10000

LOCALIZZAZIONE AREE TEST PER IL MONITORAGGIO

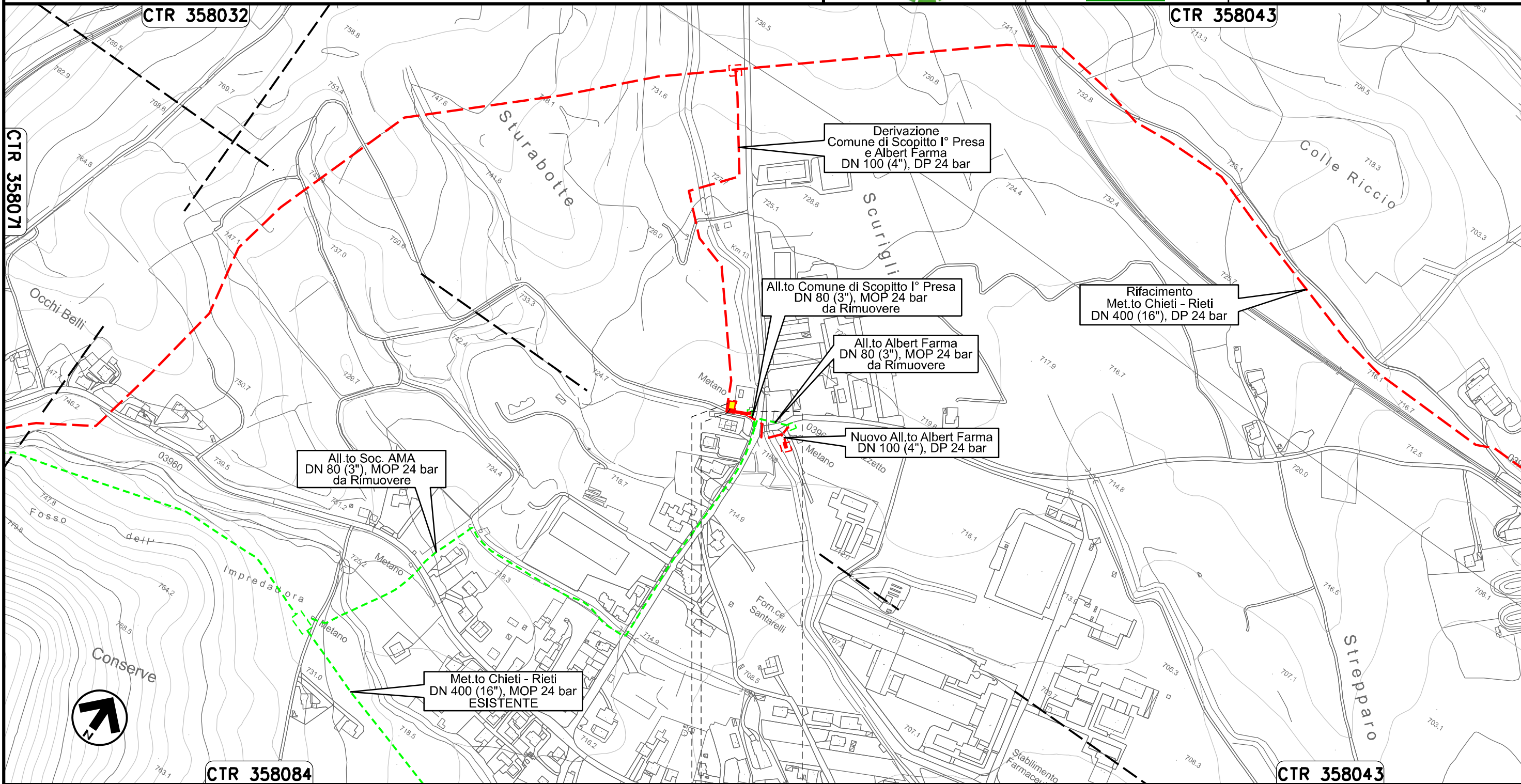


Il presente disegno e' di proprieta' aziendale - La Societa' tutelera' i propri diritti a termine di legge.

Nuovo Allacciamento Comune di Scoppito l' Presa
DN 100 (4"), DP 24 bar

02	06.08.21	EMISSIONE PER INTEGRAZIONE SIA	DEL VECCHIO	CECCONI	CAPRIOTTI	Foglio 25 di 36 Scala 1:5000	
01	09.04.21	EMISSIONE PER INTEGRAZIONE SIA	CAMILLONI	CECCONI	CAPRIOTTI		
INDICE	DATA	R E V I S I O N I			ELABORATO		VERIFICATO
						Dis. PG-PMA-213	
						Comm. NR /19094	

LOCALIZZAZIONE AREE TEST PER IL MONITORAGGIO



0+000 0+041

SCOPPITO
L'AQUILA

PIDA Loc. Sturabotte km 0+006

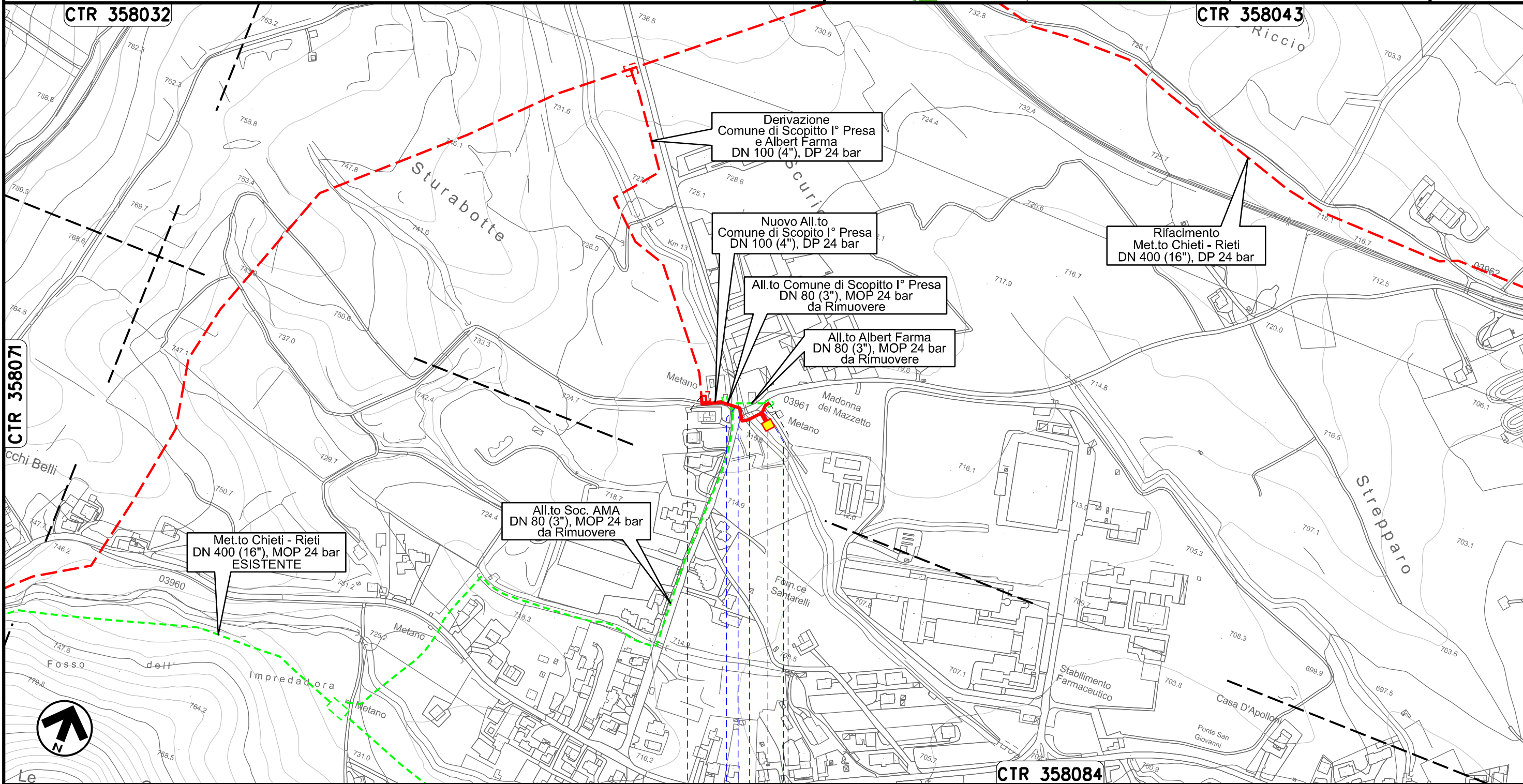
Il presente disegno e' di proprieta' aziendale - La Societa' tutelera' i propri diritti a termine di legge.

Nuovo Allacciamento Albert Farma
DN 100 (4"), DP 24 bar

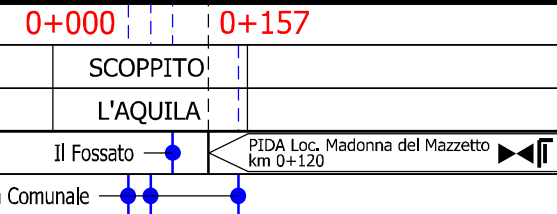
02	06.08.21	EMISSIONE PER INTEGRAZIONE SIA	DEL VECCHIO	CECCONI	CAPRIOTTI
01	09.04.21	EMISSIONE PER INTEGRAZIONE SIA	CAMILLONI	CECCONI	CAPRIOTTI
INDICE	DATA	R E V I S I O N I			
		ELABORATO	VERIFICATO	APPROVATO	
Dis. PG-PMA-213					
Comm. NR /19094					

Foglio
26
di 36
Scala
1:5000

LOCALIZZAZIONE AREE TEST PER IL MONITORAGGIO



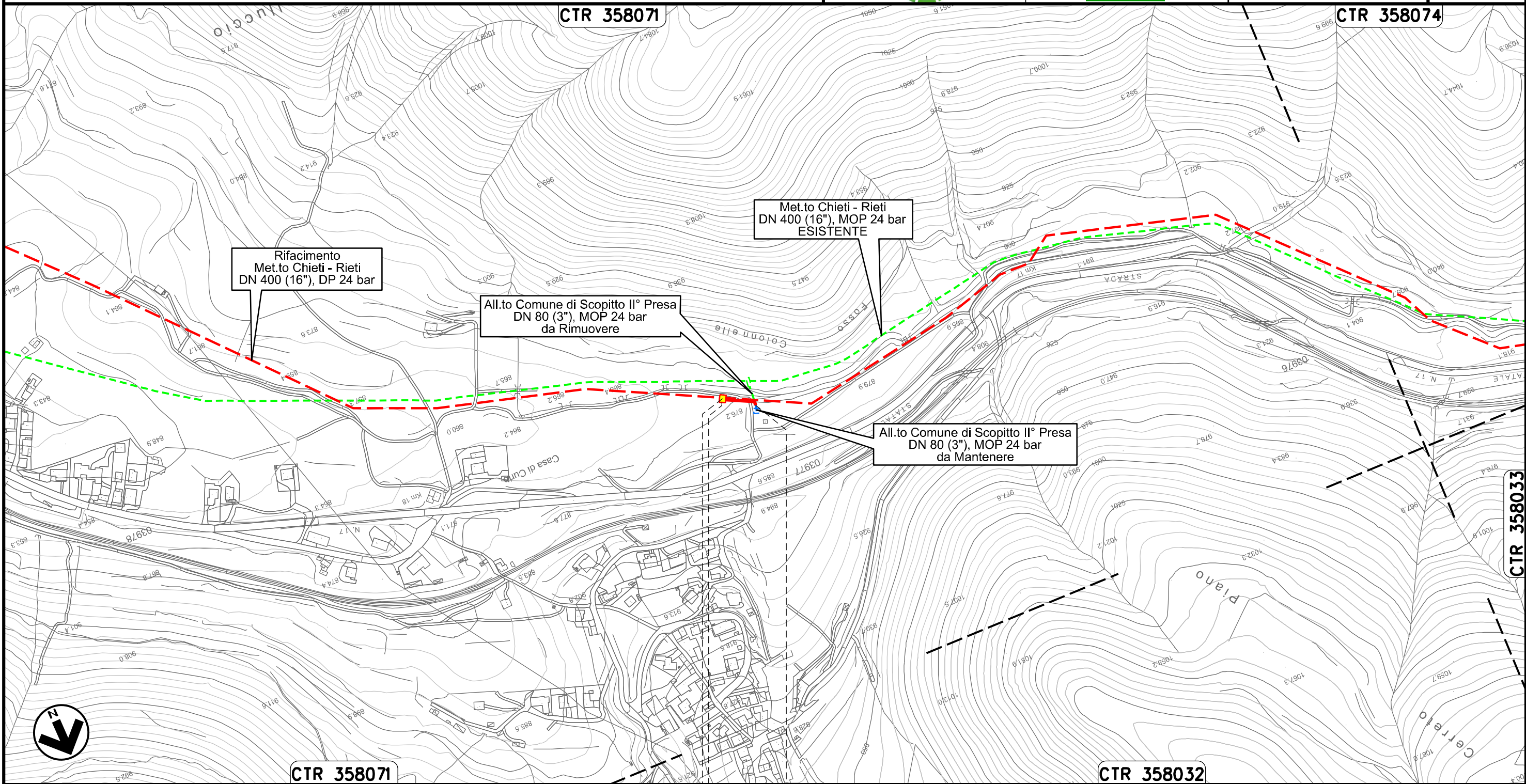
Il presente disegno e' di proprieta' aziendale - La Societa' tutelera' i propri diritti a termine di legge.



Ricollegamento Allacciamento Comune di Scoppito II° Presa
DN 100 (4"), DP 24 bar

02	06.08.21	EMISSIONE PER INTEGRAZIONE SIA	DEL VECCHIO	CECCONI	CAPRIOTTI
01	09.04.21	EMISSIONE PER INTEGRAZIONE SIA	CAMILLONI	CECCONI	CAPRIOTTI
INDICE	DATA	R E V I S I O N I			ELABORATO
			VERIFICATO	APPROVATO	
 			Dis. PG-PMA-213		Foglio 27 di 36
			Comm. NR /19094		Scala 1:5000


LOCALIZZAZIONE AREE TEST PER IL MONITORAGGIO



Il presente disegno e' di proprieta' aziendale - La Societa' tutelera' i propri diritti a termine di legge.

0+000 0+047

SCOPPITO
L'AQUILA

 PIDA Loc. Casa di Curto
km 0+003

CTR 358032

CTR 358071

Ricollegamento Allacciamento Comune di Scoppito III' Presa
DN 100 (4"), DP 24 bar

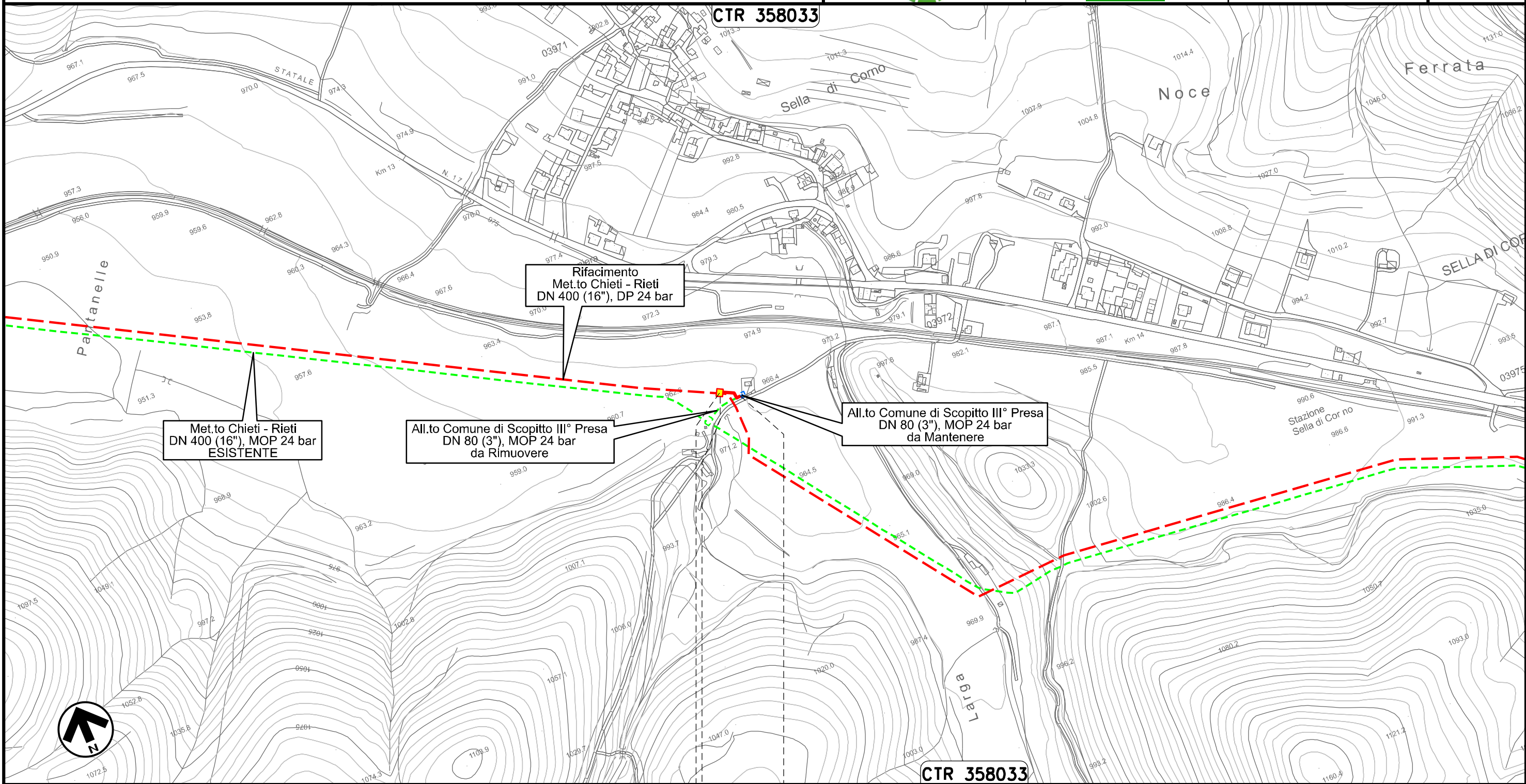
02	06.08.21	EMISSIONE PER INTEGRAZIONE SIA	DEL VECCHIO	CECCONI	CAPRIOTTI
01	09.04.21	EMISSIONE PER INTEGRAZIONE SIA	CAMILLONI	CECCONI	CAPRIOTTI
INDICE	DATA	R E V I S I O N I			ELABORATO
			VERIFICATO	APPROVATO	

Foglio
28
di 36
Scala
1:5000

LOCALIZZAZIONE AREE TEST PER IL MONITORAGGIO



Dis. PG-PMA-213
Comm. NR /19094



0+000 0+033

SCOPPITO
L'AQUILA

◀ PIDA Loc. Sella di Como km 0+003 ▶

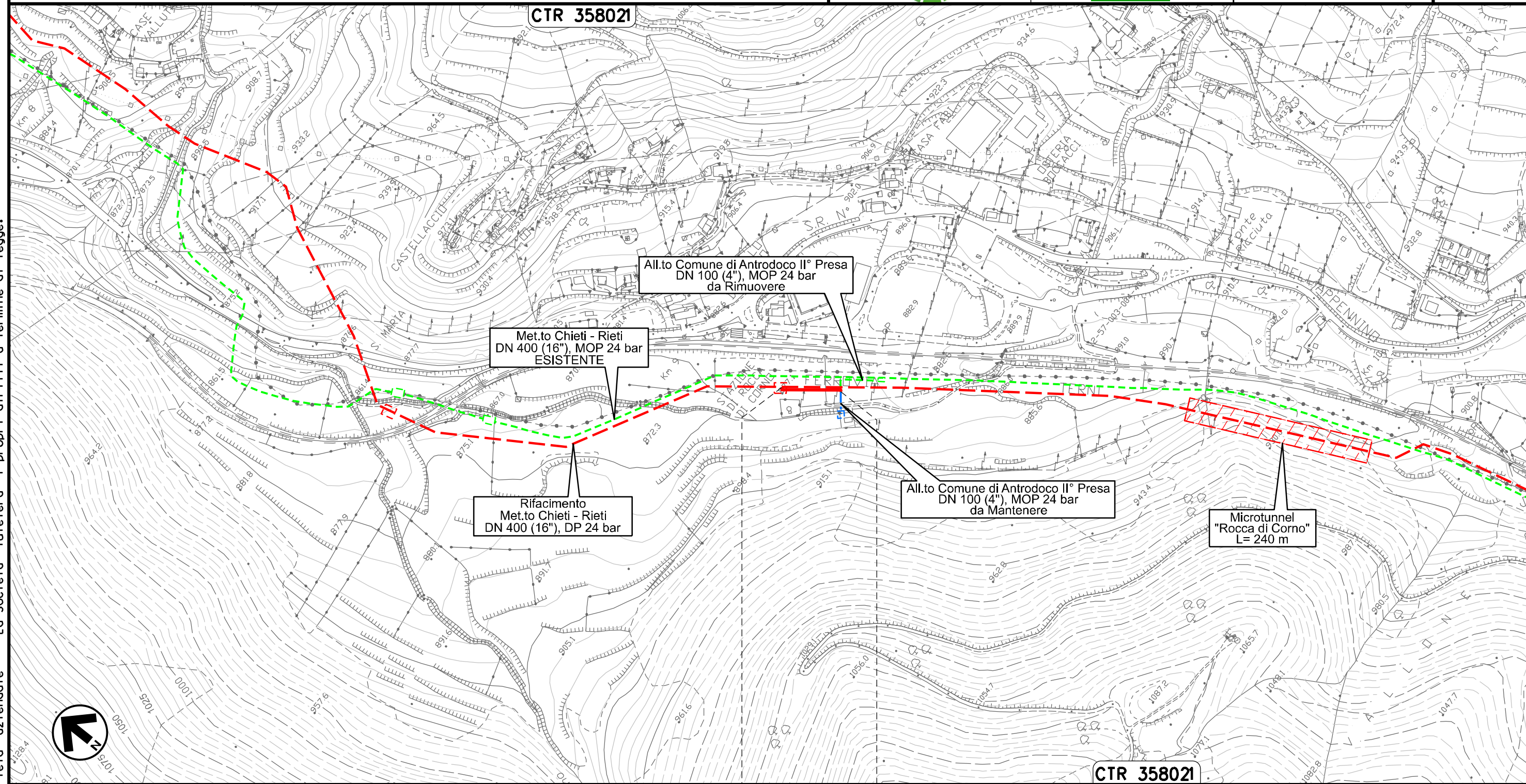
Il presente disegno e' di proprieta' aziendale - La Societa' tutelera' i propri diritti a termine di legge.

Ricollegamento Allacciamento Comune di Antrodoco II° Presa
DN 100 (4"), DP 24 bar

02	06.08.21	EMISSIONE PER INTEGRAZIONE SIA	DEL VECCHIO	CECCONI	CAPRIOTTI
01	09.04.21	EMISSIONE PER INTEGRAZIONE SIA	CAMILLONI	CECCONI	CAPRIOTTI
INDICE	DATA	R E V I S I O N I			ELABORATO
					VERIFICATO
					APPROVATO
			Dis.	PG-PMA-213	
			Comm.	NR /19094	

Foglio
29
di 36
Scala
1:5000

LOCALIZZAZIONE AREE TEST PER IL MONITORAGGIO



0+000 0+080

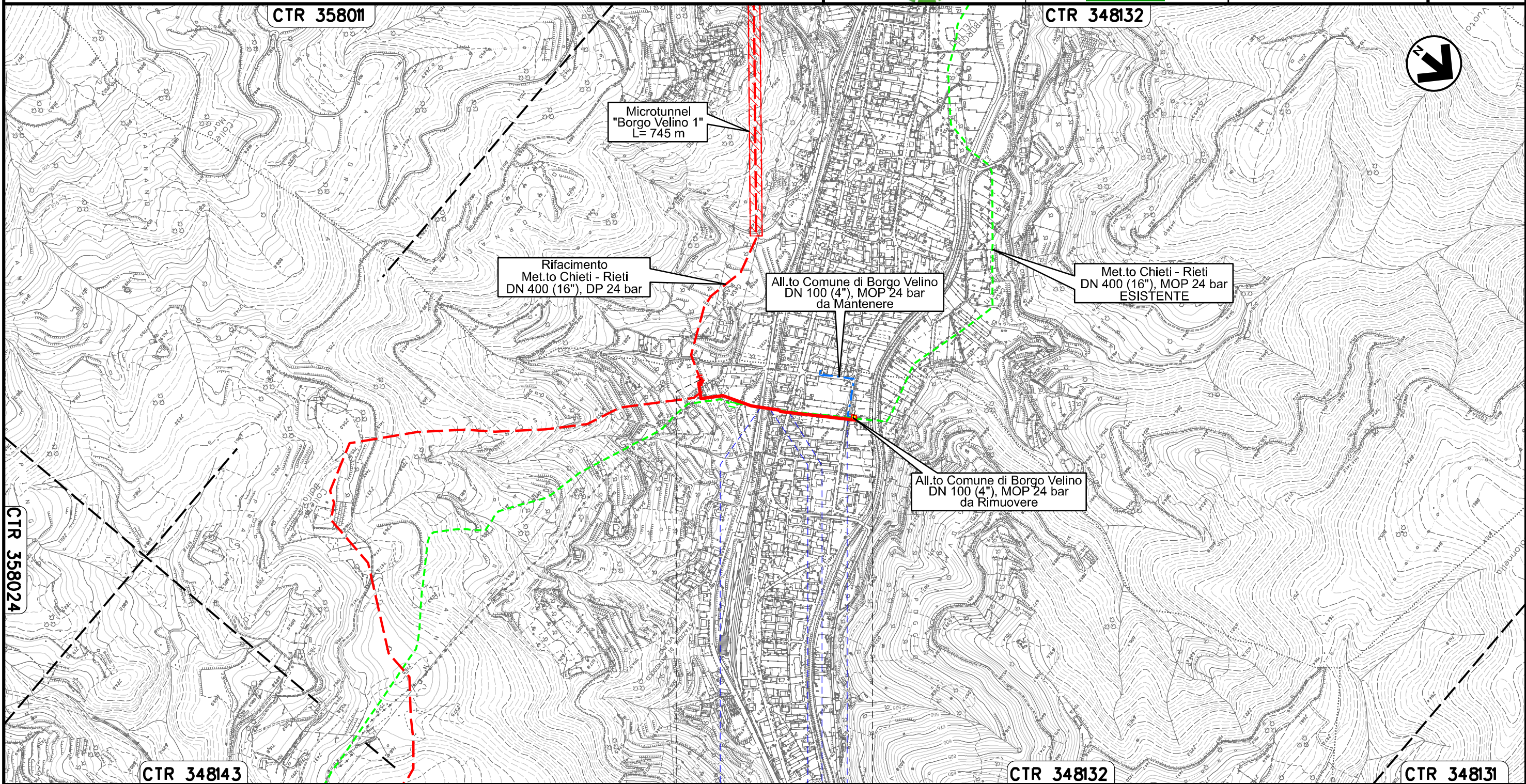
ANTRODOCO
RIETI

Il presente disegno e' di proprieta' aziendale - La Societa' tutelera' i propri diritti a termine di legge.

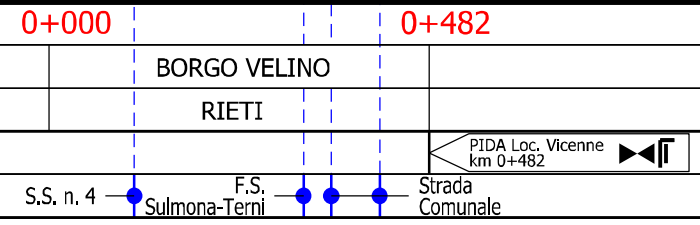
Ricollegamento Allacciamento Comune di Borgo Velino
DN 100 (4"), DP 24 bar

02	06.08.21	EMISSIONE PER INTEGRAZIONE SIA	DEL VECCHIO	CECCONI	CAPRIOTTI	Foglio 30 di 36	
01	09.04.21	EMISSIONE PER INTEGRAZIONE SIA	CAMILLONI	CECCONI	CAPRIOTTI		
INDICE	DATA	R E V I S I O N I			ELABORATO	VERIFICATO	APPROVATO
 			Dis. PG-PMA-213			Scala 1:10000	
			Comm. NR /19094				

LOCALIZZAZIONE AREE TEST PER IL MONITORAGGIO



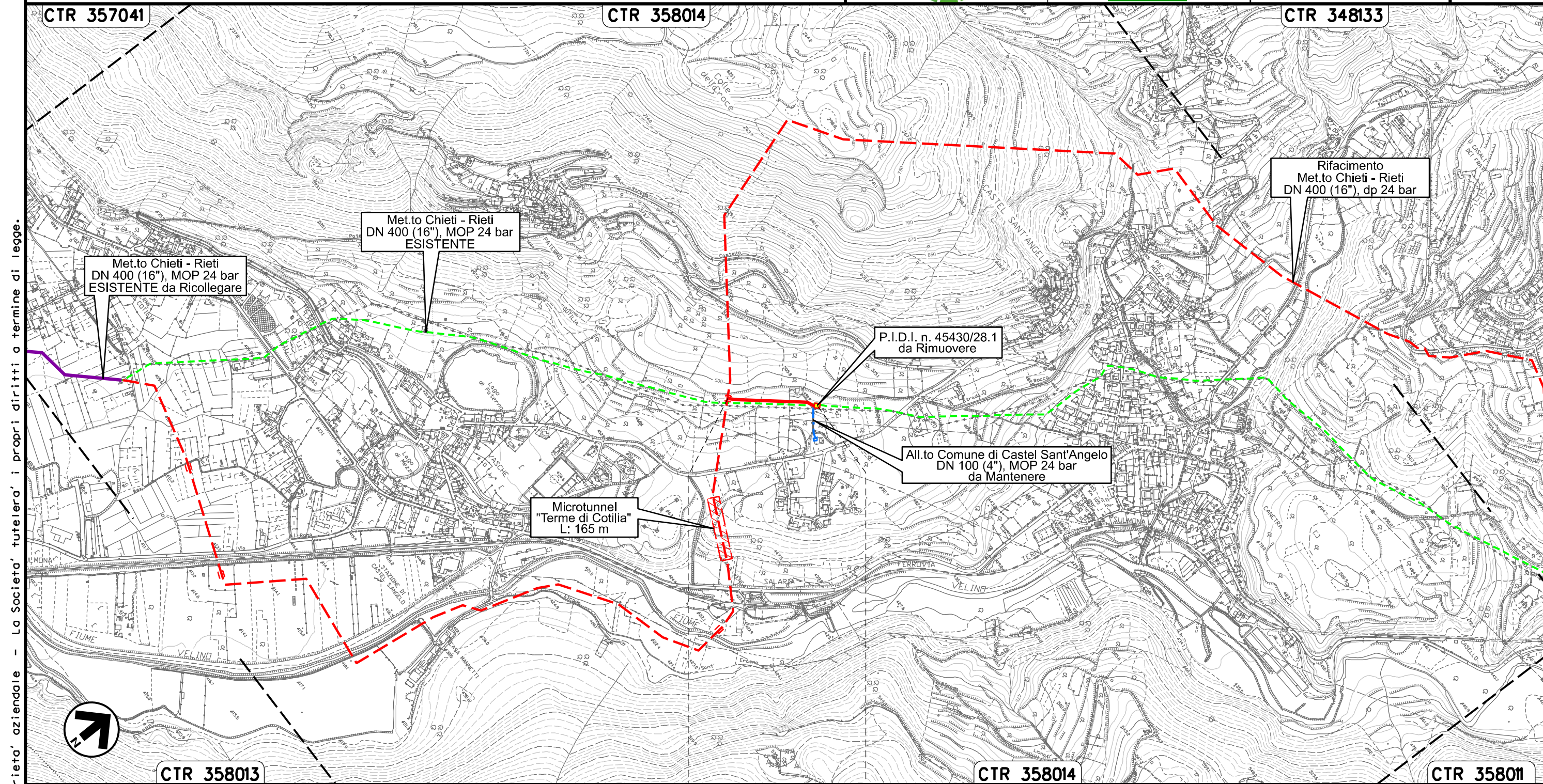
Il presente disegno e' di proprieta' aziendale - La Societa' tutelera' i propri diritti a termine di legge.



Ricollegamento Allacciamento Comune di Castel S. Angelo
DN 100 (4"), DP 24 bar

02	06.08.21	EMISSIONE PER INTEGRAZIONE SIA	DEL VECCHIO	CECCONI	CAPRIOTTI	Foglio 31 di 36 Scala 1:10000	
01	09.04.21	EMISSIONE PER INTEGRAZIONE SIA	CAMILLONI	CECCONI	CAPRIOTTI		
INDICE	DATA	R E V I S I O N I			ELABORATO		VERIFICATO
						Dis. PG-PMA-213	
						Comm. NR /19094	

LOCALIZZAZIONE AREE TEST PER IL MONITORAGGIO



Il presente disegno e' di proprieta' aziendale - La Societa' tutelera' i propri diritti a termine di legge.



CASTEL SANT'ANGELO	
RIETI	
	

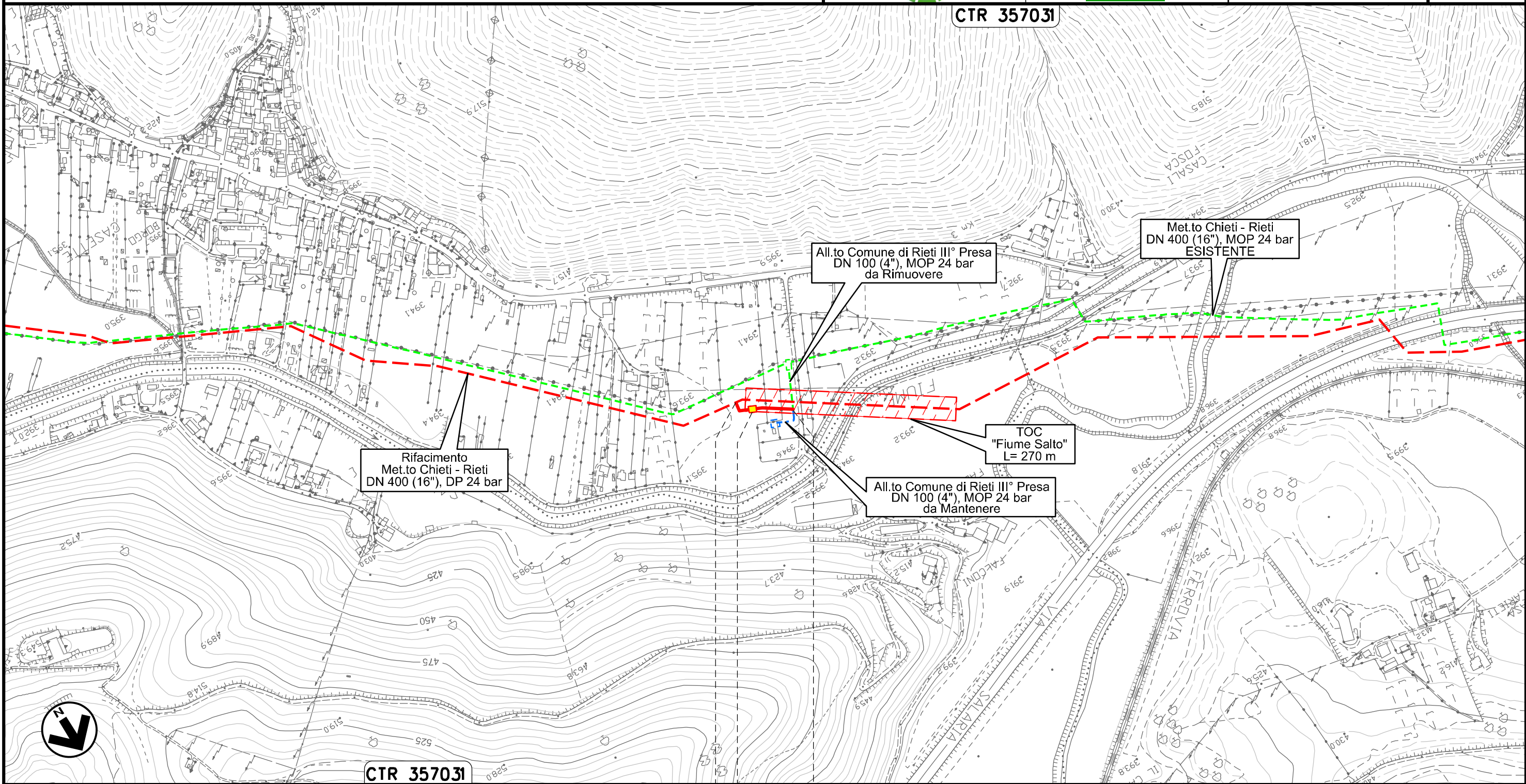
Ricollegamento Allacciamento Comune di Rieti III° Presa
DN 100 (4"), DP 24 bar

02	06.08.21	EMISSIONE PER INTEGRAZIONE SIA	DEL VECCHIO	CECCONI	CAPRIOTTI
01	09.04.21	EMISSIONE PER INTEGRAZIONE SIA	CAMILLONI	CECCONI	CAPRIOTTI
INDICE	DATA	R E V I S I O N I			ELABORATO
			VERIFICATO	APPROVATO	
Dis. PG-PMA-213			Foglio 32 di 36		
Comm. NR /19094			Scala 1:5000		

LOCALIZZAZIONE AREE TEST PER IL MONITORAGGIO



CTR 357031



CTR 357031

0+000 0+082

RIETI
RIETI



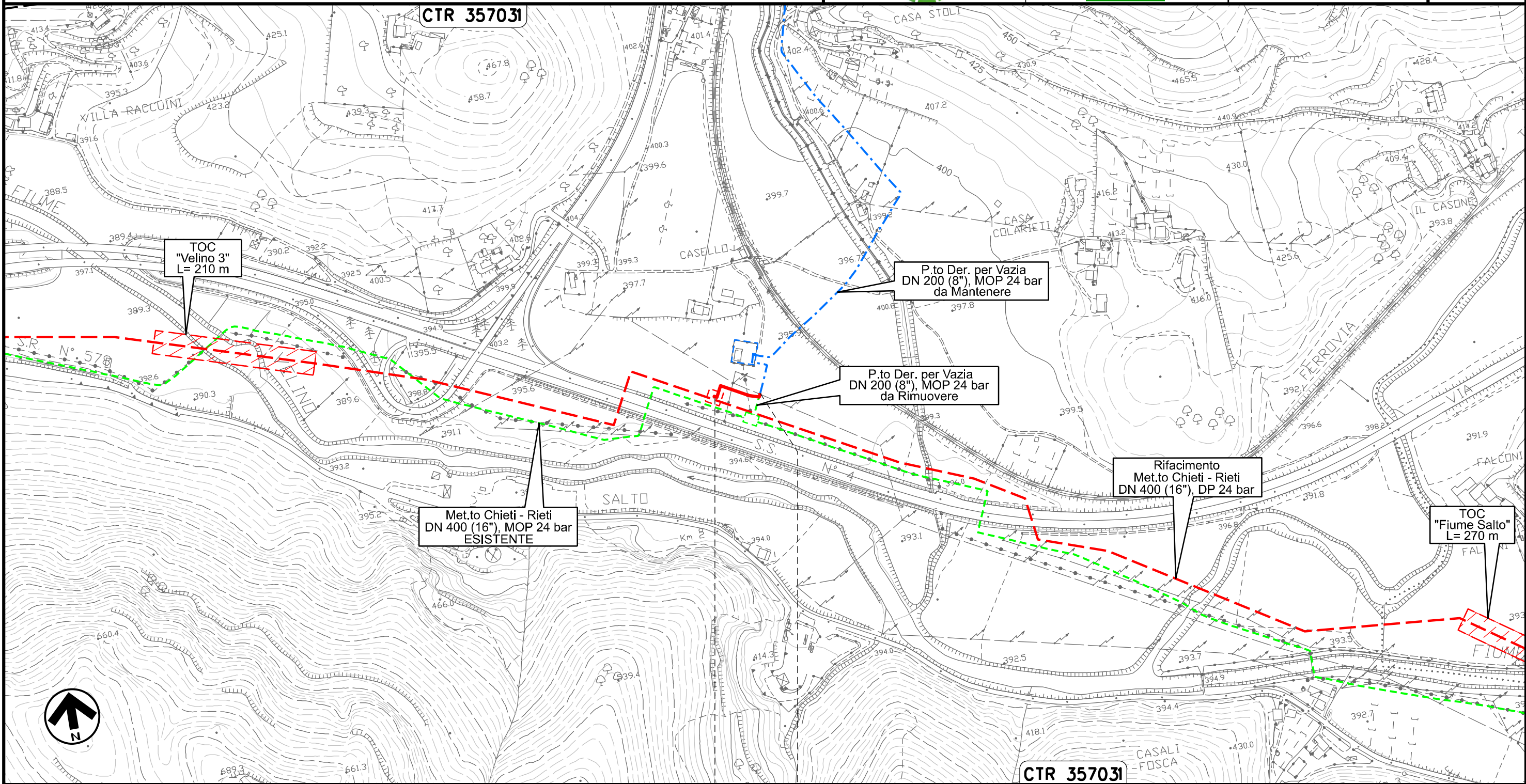
Il presente disegno e' di proprieta' aziendale - La Societa' tutelera' i propri diritti a termine di legge.

Ricollegamento Potenziamento Der. per Vazia
DN 200 (8"), DP 24 bar

02	06.08.21	EMISSIONE PER INTEGRAZIONE SIA	DEL VECCHIO	CECCONI	CAPRIOTTI
01	09.04.21	EMISSIONE PER INTEGRAZIONE SIA	CAMILLONI	CECCONI	CAPRIOTTI
INDICE	DATA	R E V I S I O N I			
		ELABORATO	VERIFICATO	APPROVATO	
Dis. PG-PMA-213					
Comm. NR /19094					

Foglio
33
di 36
Scala
1:5000

LOCALIZZAZIONE AREE TEST PER IL MONITORAGGIO



0+000 0+078

RIETI
RIETI

Il presente disegno e' di proprieta' aziendale - La Societa' tutelera' i propri diritti a termine di legge.

Ricollegamento MET.TO RIETI - ROMA
DN 300 (12"), DP 24 bar

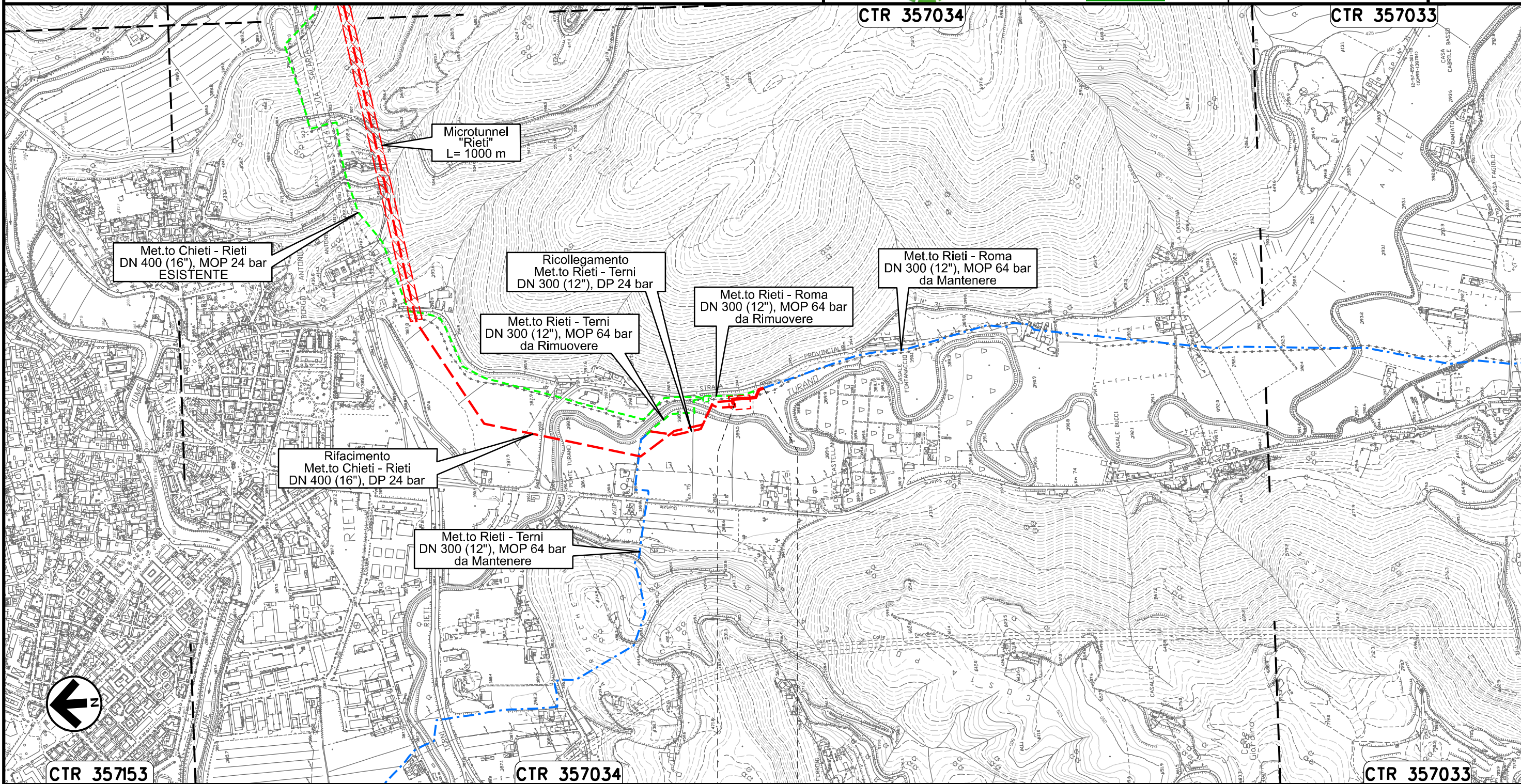
02	06.08.21	EMISSIONE PER INTEGRAZIONE SIA	DEL VECCHIO	CECCONI	CAPRIOTTI	Foglio 34 di 36 Scala 1:10000
01	09.04.21	EMISSIONE PER INTEGRAZIONE SIA	CAMILLONI	CECCONI	CAPRIOTTI	
INDICE	DATA	R E V I S I O N I	ELABORATO	VERIFICATO	APPROVATO	
			Dis. PG-PMA-213			
			Comm. NR /19094			

LOCALIZZAZIONE AREE TEST PER IL MONITORAGGIO



CTR 357034

CTR 357033



CTR 357153

CTR 357034

CTR 357033

0+000 0+109

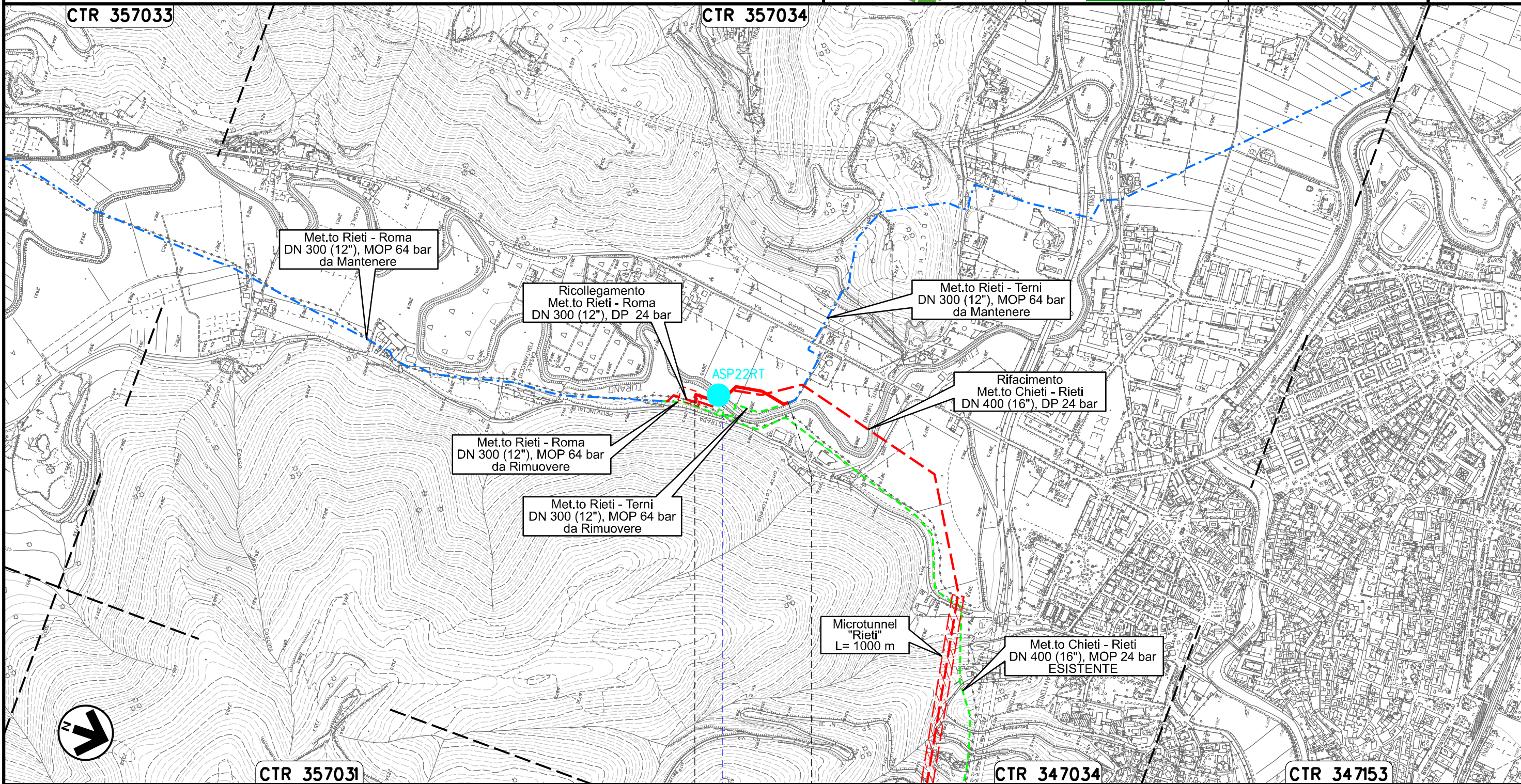
RIETI
RIETI

Il presente disegno e' di proprieta' aziendale - La Societa' tutelera' i propri diritti a termine di legge.

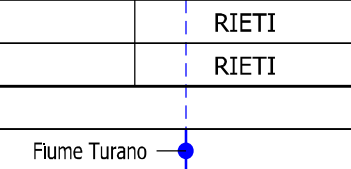
Ricollegamento MET.TO RIETI - TERNI
DN 300 (12"), DP 24 bar

02	06.08.21	EMISSIONE PER INTEGRAZIONE SIA	DEL VECCHIO	CECCONI	CAPRIOTTI	Foglio 35 di 36	
01	09.04.21	EMISSIONE PER INTEGRAZIONE SIA	CAMILLONI	CECCONI	CAPRIOTTI		
INDICE	DATA	R E V I S I O N I			ELABORATO	VERIFICATO	APPROVATO
 			Dis. PG-PMA-213			Scala 1:10000	
			Comm. NR /19094				

LOCALIZZAZIONE AREE TEST PER IL MONITORAGGIO



0+000 0+282



Il presente disegno e' di proprieta' aziendale - La Societa' tutelera' i propri diritti a termine di legge.

OPERE CONNESSE
su Rifacimento MET.TO CHIETI - RIETI
DN 400 (16"), DP 24 bar

LOCALIZZAZIONE AREE TEST PER IL MONITORAGGIO

02	06.08.21	EMISSIONE PER INTEGRAZIONE SIA	DEL VECCHIO	CECCONI	CAPRIOTTI
01	09.04.21	EMISSIONE PER INTEGRAZIONE SIA	CAMILLONI	CECCONI	CAPRIOTTI
INDICE	DATA	R E V I S I O N I			
		ELABORATO	VERIFICATO	APPROVATO	
Dis. PG-PMA-213					
Comm. NR /19094					

Foglio
36
di 36
Scala 1:10000
1:5000



LEGENDA

SIMBOLOGIA CARTOGRAFICA

- | | | | |
|--|--|--|---|
| | Opere connesse in progetto | | Impianti di opere connesse in progetto |
| | Metanodotto in progetto | | Impianti di linea in progetto |
| | Metanodotto in esercizio da ricollegare | | Impianti di linea da porre fuori esercizio e recuperare |
| | Metanodotto e opere connesse da porre fuori esercizio e recuperare | | Impianti di linea in esercizio |
| | Metanodotti in esercizio | | Gallerie, Tunnel, Mini-Microtunnel, Raise Boring, T.O.C. e Direct Pipe. |
| | Altre condotte di terzi | | |
| | Aree impianti stacco-terminale in progetto | | |
| | Aree impianti stacco-terminale esistenti | | |
| | Limite sovrapposizione fogli | | |

SIMBOLOGIA MECCANICA

- | | |
|--|--|
| | Punto di intercettazione di linea (P.I.L.) |
| | Punto di intercettazione di derivazione importante (P.I.D.I.) |
| | Punto di intercettazione di derivazione semplice con stacco da P.I.L. (P.I.D.S.) |
| | Punto di intercettazione e derivazione semplice con stacco da Linea (P.I.D.S.) |
| | Punto di intercettazione con discaggio di allacciamento (P.I.D.A.) |
| | Punto predisposto per il discaggio di allacciamento (P.P.D.A.) |
| | Punto di sezionamento elettrico terminale (P.S.E.T.) |
| | Stazione predisposta per lancio e ricevimento PIG |
| | Impianto di riduzione/egolazione della pressione |

SIMBOLOGIA TEMATICA

- | | |
|--|---|
| | PUNTI DI MONITORAGGIO AMBIENTE IDRICO - ACQUE SUPERFICIALI |
| | PUNTI DI MONITORAGGIO AMBIENTE IDRICO - ACQUE SOTTERRANEE |
| | PUNTI DI MONITORAGGIO SUOLO E SOTTOSUOLO |
| | PUNTI DI MONITORAGGIO VEGETAZIONE, FLORA |
| | PUNTI DI MONITORAGGIO FAUNA ED ECOSISTEMI |
| | PUNTI DI MONITORAGGIO RUMORE |
| | PUNTI DI MONITORAGGIO ATMOSFERA |
| | AREALE PER MONITORAGGIO ORSO MARSICANO (<i>Ursus arctos marsicanus</i>) |

Nota:

Per ogni punto di monitoraggio si e' coniato un codice identificativo cosi' strutturato:

XXZNNYY

dove:

XX rappresenta la componente ambientale monitorata:

- AS = Acque superficiali
- PZ = Piezometri (Acque profonde)
- SU = Suolo e sottosuolo
- VE = Vegetazione e flora
- FA = Fauna ed ecosistemi
- RU = Rumore
- AT = Atmosfera

Z indica se il monitoraggio e' eseguito per le condotte in progetto o in dismissione:

- P = condotte in progetto
- R = condotte in rimozione

NN e' il numero progressivo del punto di monitoraggio per ogni componente ambientale YY e' il codice identificativo del comune in cui e' stato individuato il punto di monitoraggio:

CHIETI	CH	SAN PIO DELLE CAMERE SP	
MANOPPELLO	MN	PRATA D'ANSIDONIA	PT
ROSCIANO	RS	BARISCIANO	BR
ALANNO	AL	SAN DEMETRIO NE' VESTINI	SD
TORRE DE' PASSERI	TP	POGGIO PICENZE	PP
CASTIGLIONE A CASORIA	CC	L'AQUILA	LQ
PIETRANICO	PN	SCOPPITO	SC
PESCOSANSONESCO	PE	ANTRODOCO	AN
BUSSI SUL TIRINO	BT	BORGO VELINO	BV
COLLEPIETRO	CL	CASTEL SANT'ANGELO	CS
NAVELLI	NV	CITTADUCALE	CT
CAPORCIANO	CP	RIETI	RT

Il presente disegno e' di proprieta' aziendale - La Societa' tutelera' i propri diritti a termine di legge.

Progressiva chilometrica	
Comuni	
Province	
Impianti	
Attraversamenti	
Tratti Esistenti da Ricollegare e Posa Polifora	TrattoX: xxx mt