



Il presente disegno e' di proprieta' aziendale - La Societa' tutelera' i propri diritti a termine di legge.



COROGRAFIA Scala 1:500.000



00	20.02.20	EMISSIONE	MESCHINI	CECONI	CAPRIOTTI
INDICE	DATA	REVISIONI	ELABORATO	VERIFICATO	APPROVATO
 			Dis. PG-TPTR-404		
			Fg. 1 di 34		
OPERE CONNESSE su METANODOTTO CHIETI - RIETI DN 400 (16"), MOP 24 bar			Comm. NR /19094		
			INDICE 00		
Rimozione Condotta Esistente TRACCIATO IN DISMISSIONE CON UBICAZIONE SONDAGGI (ai sensi del DPR n. 120 / 2017)			Scala 1:10000 - 1:5000 Sostituisce il Sostituito dal		

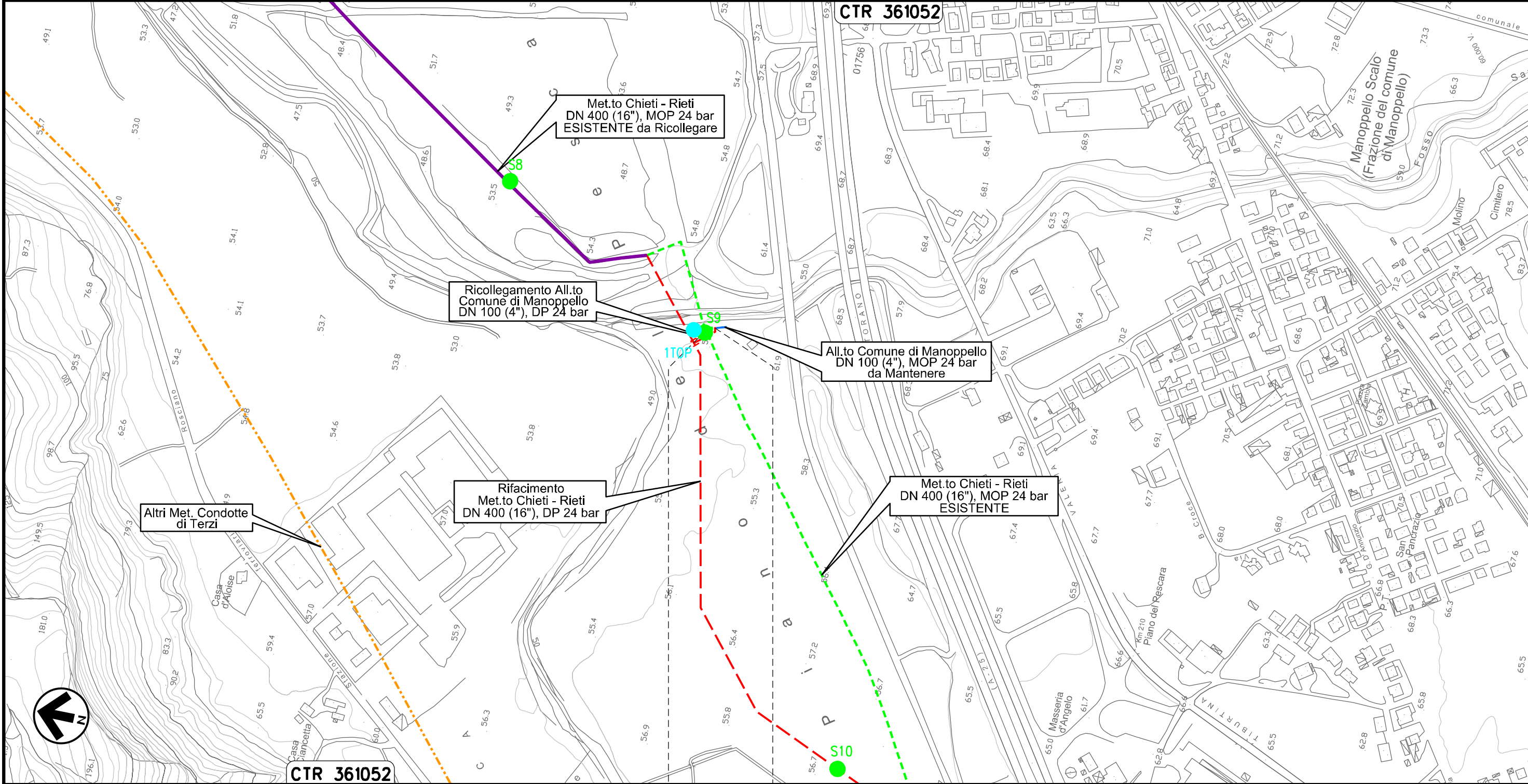
Allacciamento al Comune di Manoppello
DN 100 (4"), MOP 24 bar

00	20.02.20	EMISSIONE	MESCHINI	CECCONI	CAPRIOTTI
INDICE	DATA	R E V I S I O N I			
			ELABORATO	VERIFICATO	APPROVATO
			Dis.	PG-TPTR-404	
			Comm.	NR /19094	

Foglio
2
di 34
Scala
1:5000



Rimozione Condotta Esistente
TRACCIATO IN DISMISSIONE CON UBICAZIONE DEI SONDAGGI (ai sensi del DPR n. 120 / 2017)



Il presente disegno e' di proprieta' aziendale - La Societa' tutelera' i propri diritti a termine di legge.

0+000 0+011

MANOPPELLO
PESCARA

Allacciamento SAGIPEL
DN 100 (4"), MOP 24 bar

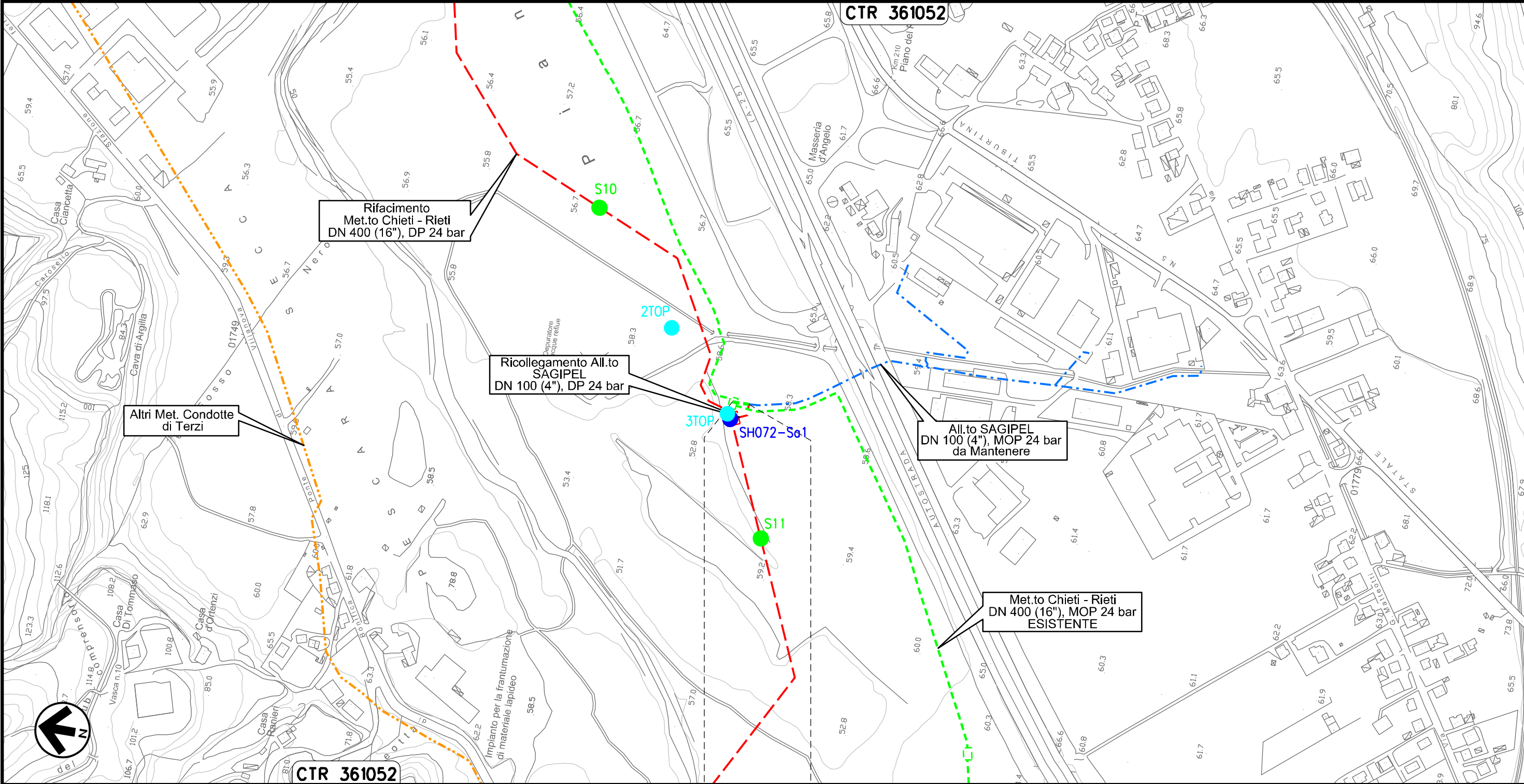
00	20.02.20	EMISSIONE	MESCHINI	CECCONI	CAPRIOTTI
INDICE	DATA	R E V I S I O N I			
			ELABORATO	VERIFICATO	APPROVATO
			Dis.	PG-TPTR-404	
			Comm.	NR /19094	

Foglio
3
di 34
Scala
1:5000





Rimozione Condotta Esistente
TRACCIATO IN DISMISSIONE CON UBICAZIONE DEI SONDAGGI (ai sensi del DPR n. 120 / 2017)

CTR 361052



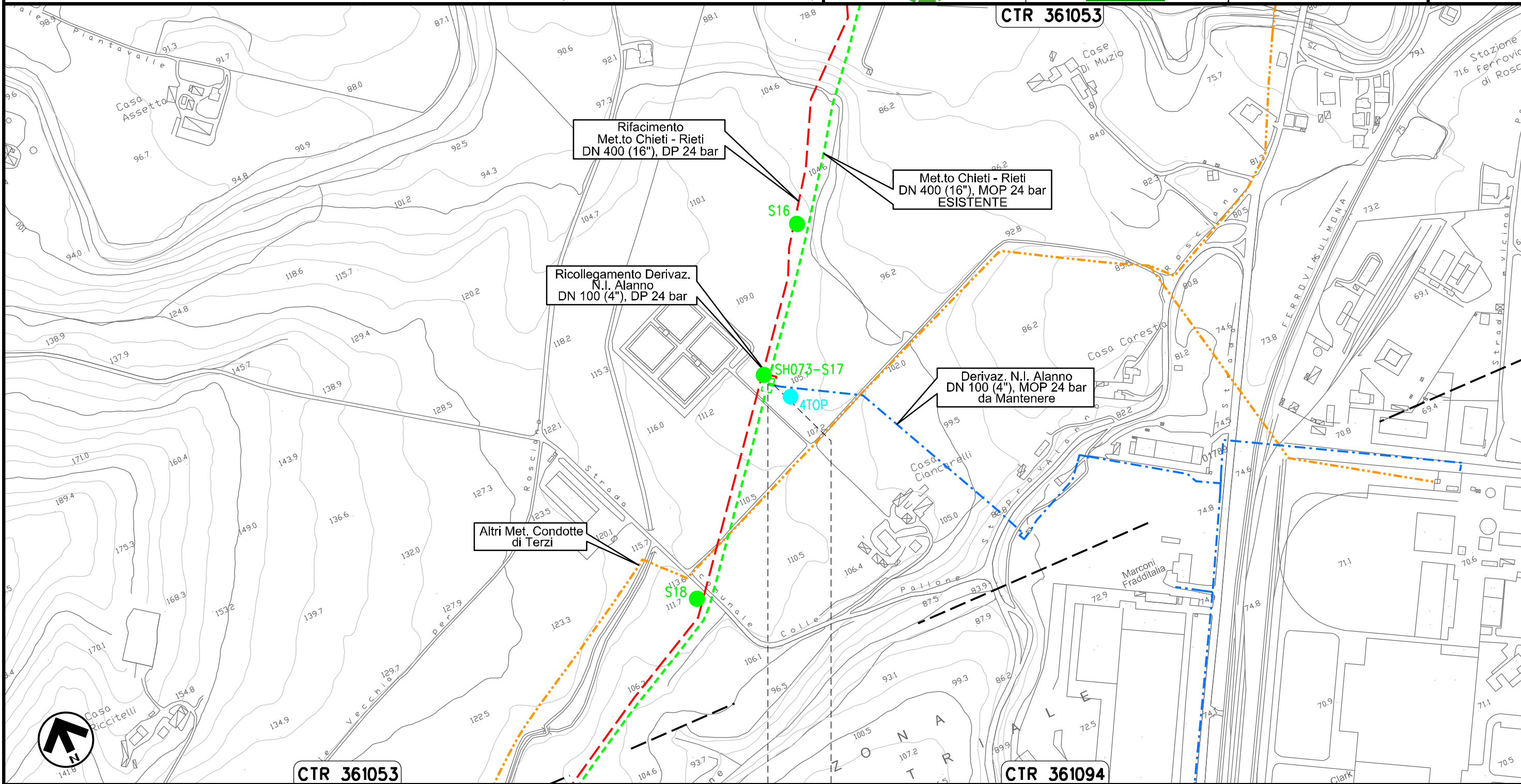
Il presente disegno e' di proprieta' aziendale - La Societa' tutelera' i propri diritti a termine di legge.

Derivazione N.I. Alanno
DN 100 (4"), MOP 24 bar

00	20.02.20	EMISSIONE	MESCHINI	CECCONI	CAPRIOTTI		
INDICE	DATA	R E V I S I O N I			ELABORATO	VERIFICATO	APPROVATO
 			Dis. PG-TPTR-404				
			Comm. NR /19094				

Foglio
4
di 34
Scala
1:5000

Rimozione Condotta Esistente
TRACCIATO IN DISMISSIONE CON UBICAZIONE DEI SONDAGGI (ai sensi del DPR n. 120 / 2017)



0+000 0+008

ALANNO
PESCARA

Il presente disegno e' di proprieta' aziendale - La Societa' tutelera' i propri diritti a termine di legge.

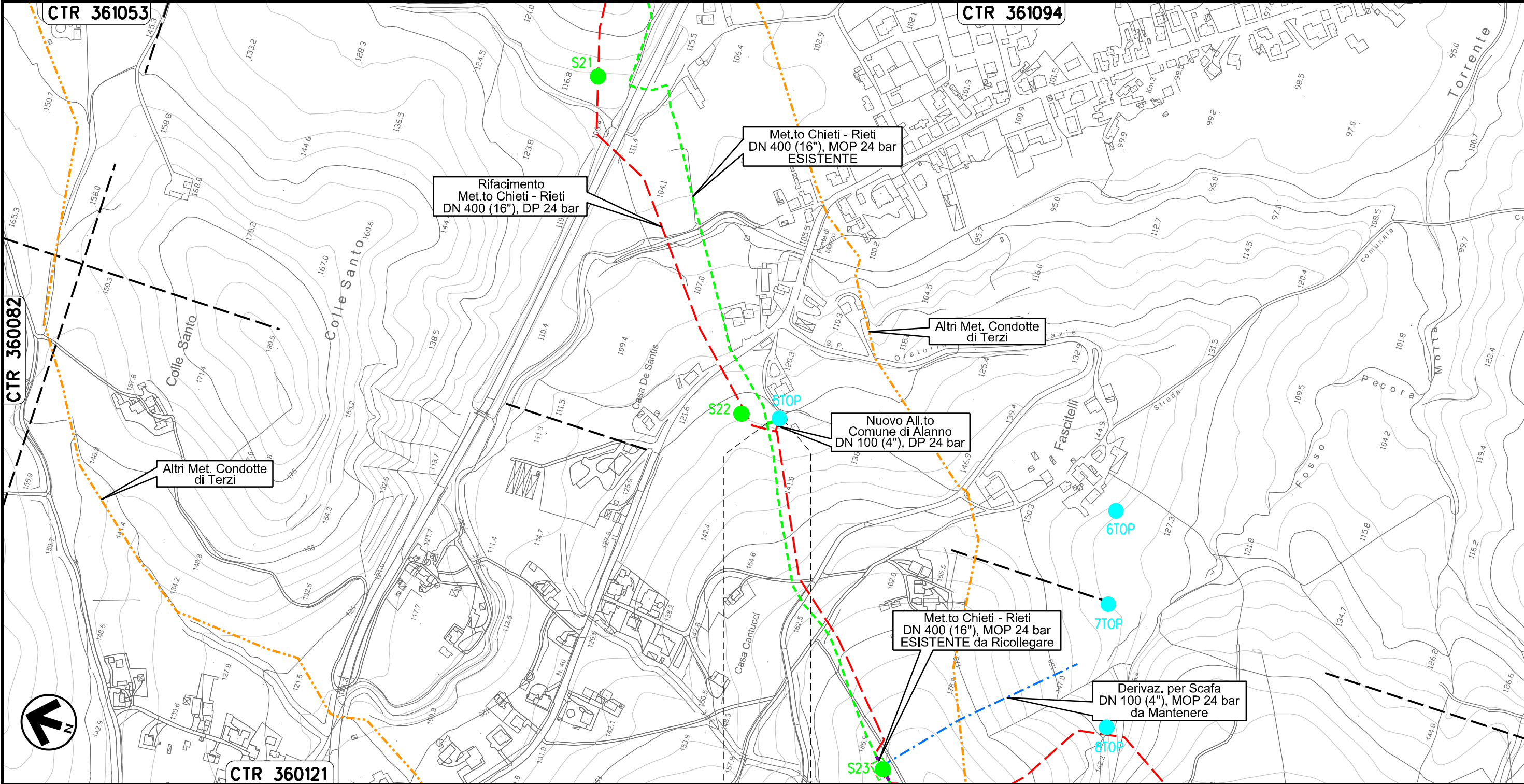
Allacciamento Comune di Alanno
DN 80 (3"), MOP 24 bar

00	20.02.20	EMISSIONE	MESCHINI	CECCONI	CAPRIOTTI		
INDICE	DATA	R E V I S I O N I			ELABORATO	VERIFICATO	APPROVATO
			Dis. PG-TPTR-404				
			Comm. NR /19094				

Foglio
5
di 34
Scala
1:5000



Rimozione Condotta Esistente
TRACCIATO IN DISMISSIONE CON UBICAZIONE DEI SONDAGGI (ai sensi del DPR n. 120 / 2017)



Il presente disegno e' di proprieta' aziendale - La Societa' tutelera' i propri diritti a termine di legge.

0+000 0+021

ALANNO
PESCARA

PIDA n. 410538/1
km 0+021



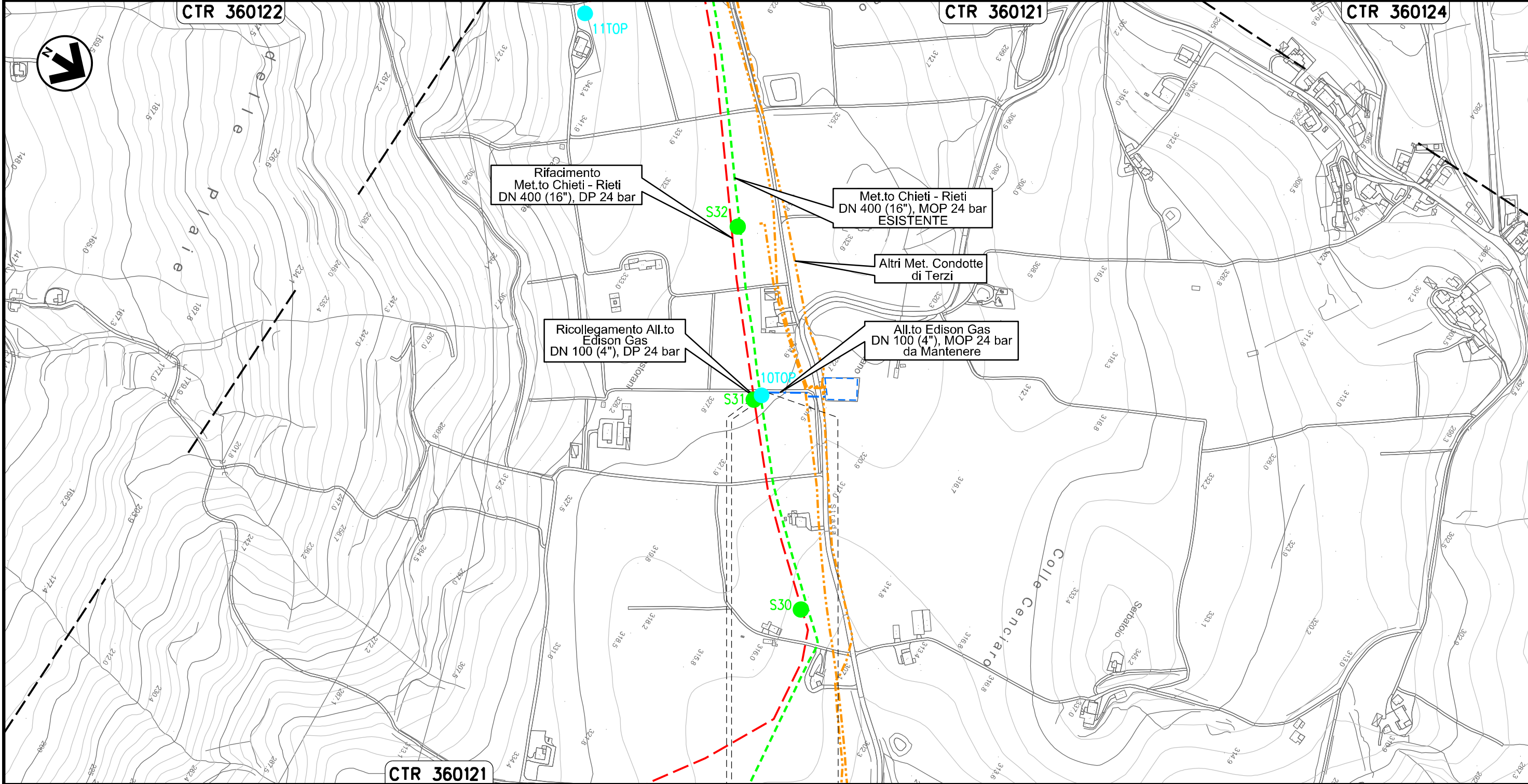
Allacciamento Edison Gas
DN 100 (4"), MOP 24 bar

00	20.02.20	EMISSIONE	MESCHINI	CECCONI	CAPRIOTTI
INDICE	DATA	REVISIONI	ELABORATO	VERIFICATO	APPROVATO
			Dis.	PG-TPTR-404	
			Comm.	NR /19094	

Foglio
6
di 34
Scala
1:5000



Rimozione Condotta Esistente
TRACCIATO IN DISMISSIONE CON UBICAZIONE DEI SONDAGGI (ai sensi del DPR n. 120 / 2017)



Il presente disegno e' di proprieta' aziendale - La Societa' tutelera' i propri diritti a termine di legge.

0+000 0+009

ALANNO
PESCARA

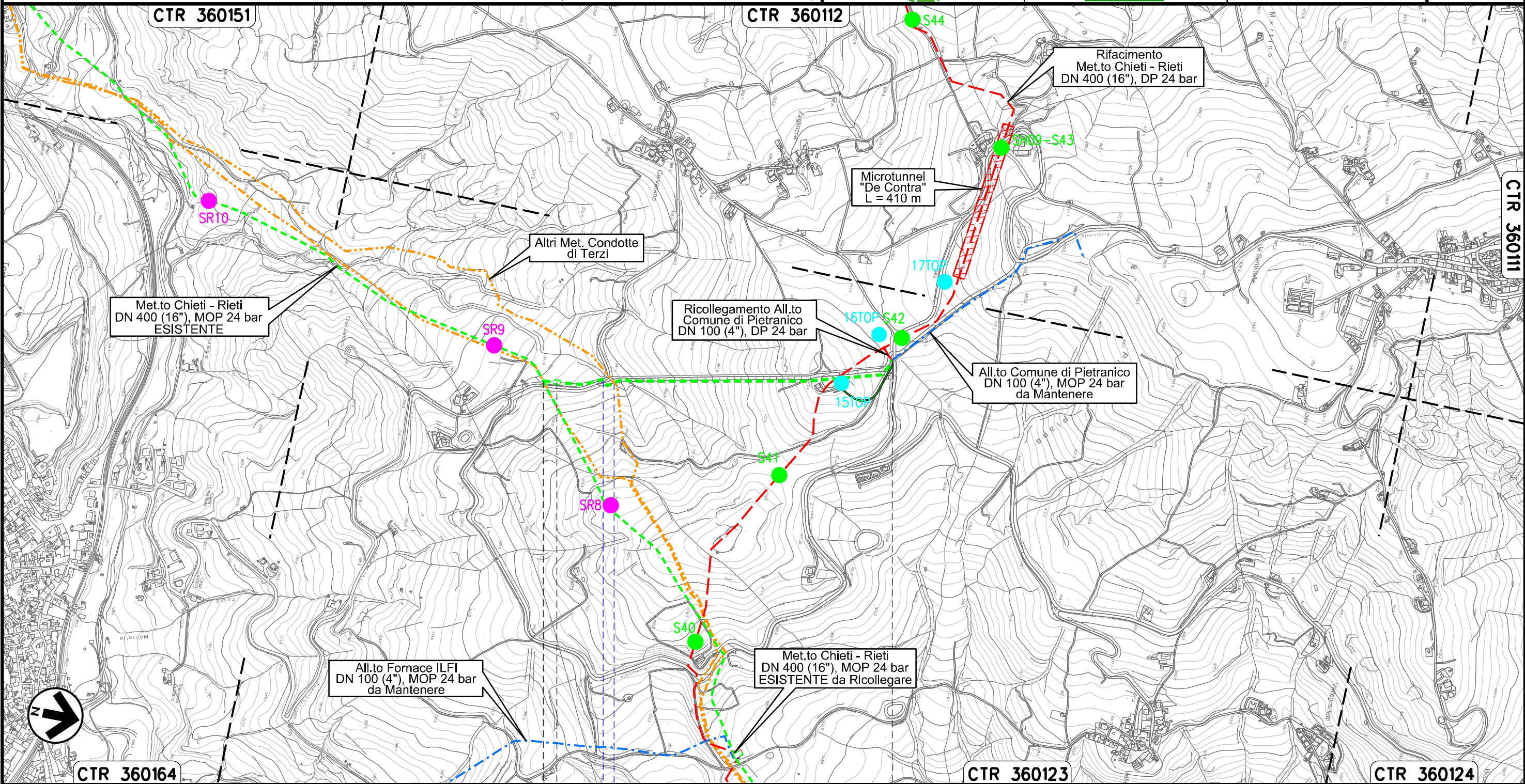
PIDA n. 4160727/1
km 0+003

Allacciamento Comune di Pietranico
DN 100 (4"), MOP 24 bar

00	20.02.20	EMISSIONE	MESCHINI	CECCONI	CAPRIOTTI	Foglio
INDICE	DATA	R E V I S I O N I	ELABORATO	VERIFICATO	APPROVATO	7
			Dis. PG-TPTR-404			di 34
			Comm. NR /19094			Scala 1:10000



Rimozione Condotta Esistente
TRACCIATO IN DISMISSIONE CON UBICAZIONE DEI SONDAGGI (ai sensi del DPR n. 120 / 2017)



Il presente disegno e' di proprieta' aziendale - La Societa' tutelera' i propri diritti a termine di legge.





0+000 0+923

CASTIGLIONE A CASOURIA
PESCARA

PIDS n. 4160811/1
km 0+035

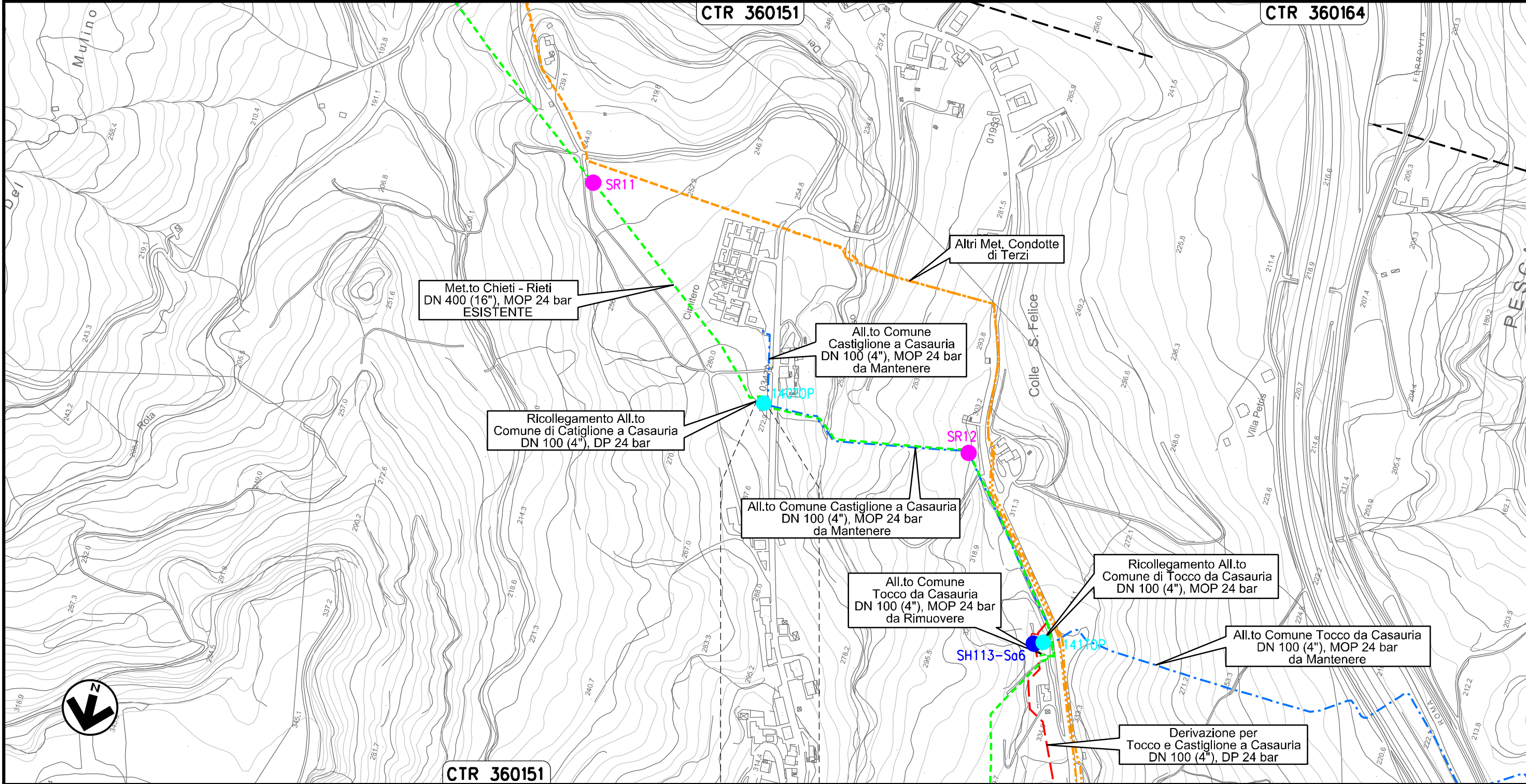
Strada Comunale ● Fosso

Allacciamento Comune di Castiglione a Casauria
Rimozione Impianto P.I.D.I 45430/6

00	20.02.20	EMISSIONE	MESCHINI	CECCONI	CAPRIOTTI		
INDICE	DATA	R E V I S I O N I			ELABORATO	VERIFICATO	APPROVATO
							
Dis. PG-TPTR-404			Comm. NR /19094				

Foglio
8
di 34
Scala
1:5000

Rimozione Condotta Esistente
TRACCIATO IN DISMISSIONE CON UBICAZIONE DEI SONDAGGI (ai sensi del DPR n. 120 / 2017)



CASTIGLIONE
A CASAURIA
PESCARA

Il presente disegno e' di proprieta' aziendale - La Societa' tutelera' i propri diritti a termine di legge.

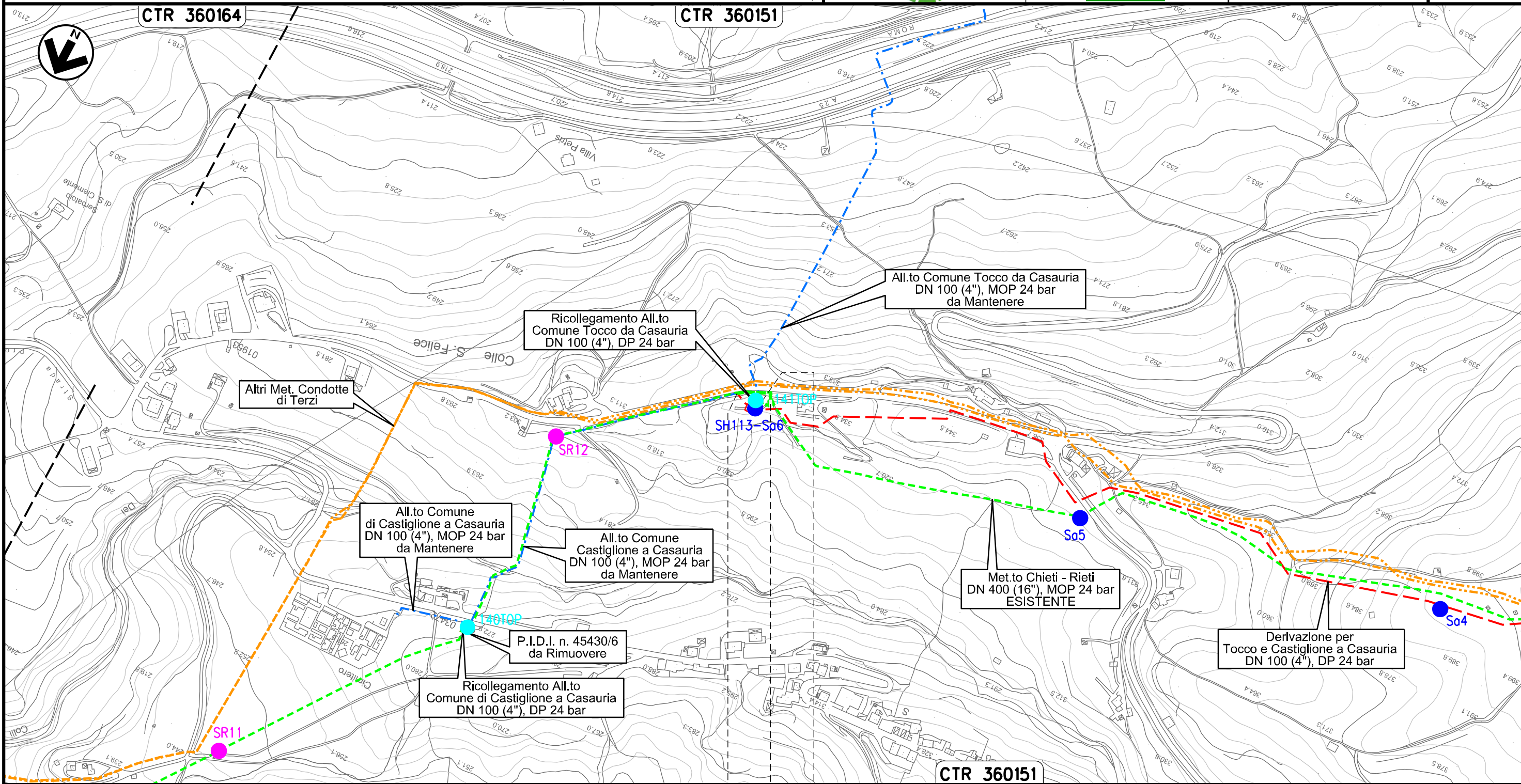
Allacciamento Comune Tocco da Casauria
DN 100 (4"), MOP 24 bar

00	20.02.20	EMISSIONE	MESCHINI	CECCONI	CAPRIOTTI
INDICE	DATA	R E V I S I O N I			
			ELABORATO	VERIFICATO	APPROVATO
			Dis.	PG-TPTR-404	
			Comm.	NR /19094	

Foglio
9
di 34
Scala
1:5000



Rimozione Condotta Esistente
TRACCIATO IN DISMISSIONE CON UBICAZIONE DEI SONDAGGI (ai sensi del DPR n. 120 / 2017)



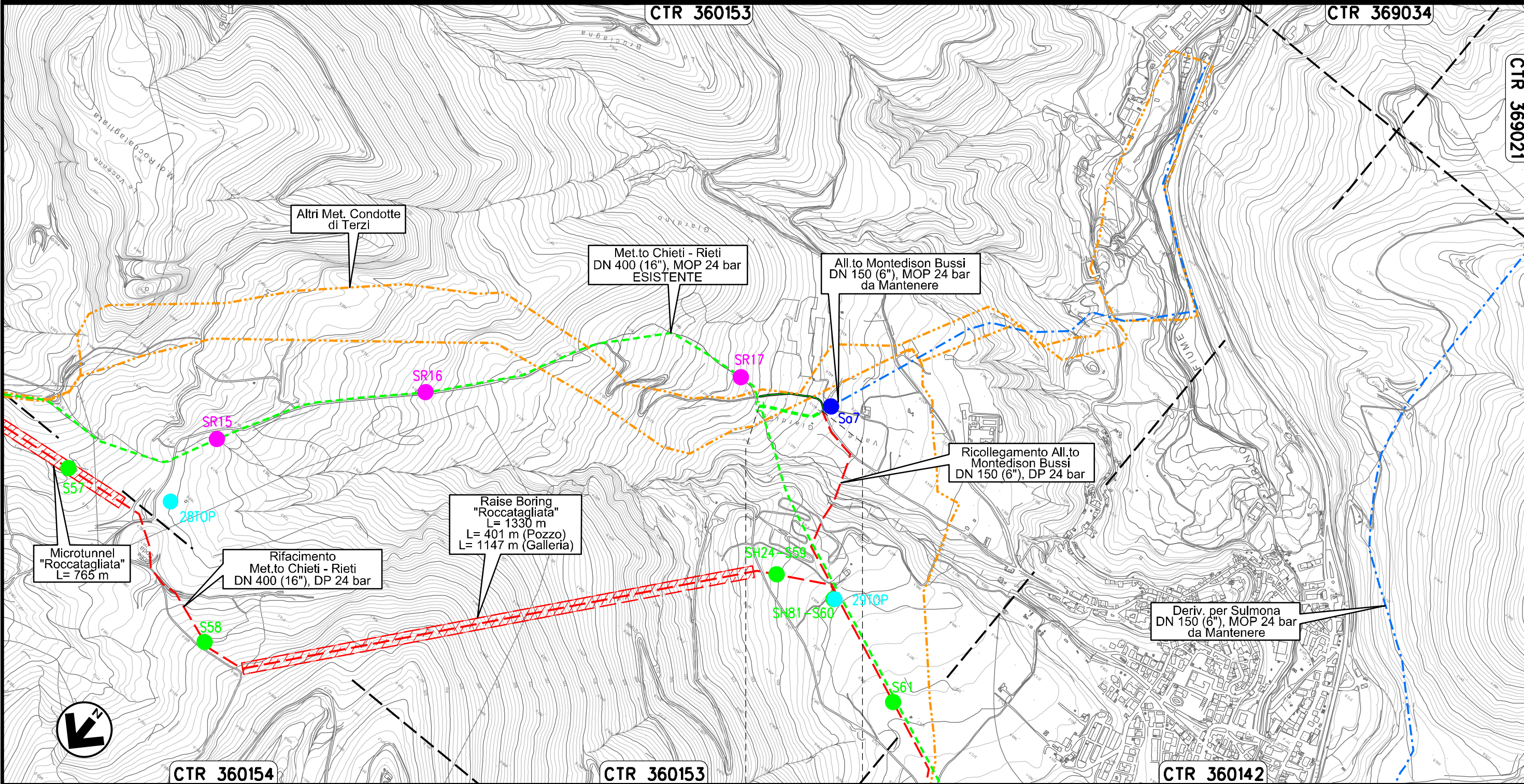
Il presente disegno e' di proprieta' aziendale - La Societa' tutelera' i propri diritti a termine di legge.

Allacciamento Montedison Bussi
DN 150 (6"), MOP 24 bar

00	20.02.20	EMISSIONE	MESCHINI	CECCONI	CAPRIOTTI
INDICE	DATA	R E V I S I O N I			ELABORATO
		Dis. PG-TPTR-404			VERIFICATO
		Comm. NR /19094			APPROVATO

Foglio
10
di 34
Scala
1:10000

Rimozione Condotta Esistente
TRACCIATO IN DISMISSIONE CON UBICAZIONE DEI SONDAGGI (ai sensi del DPR n. 120 / 2017)



Il presente disegno e' di proprieta' aziendale - La Societa' tutelera' i propri diritti a termine di legge.

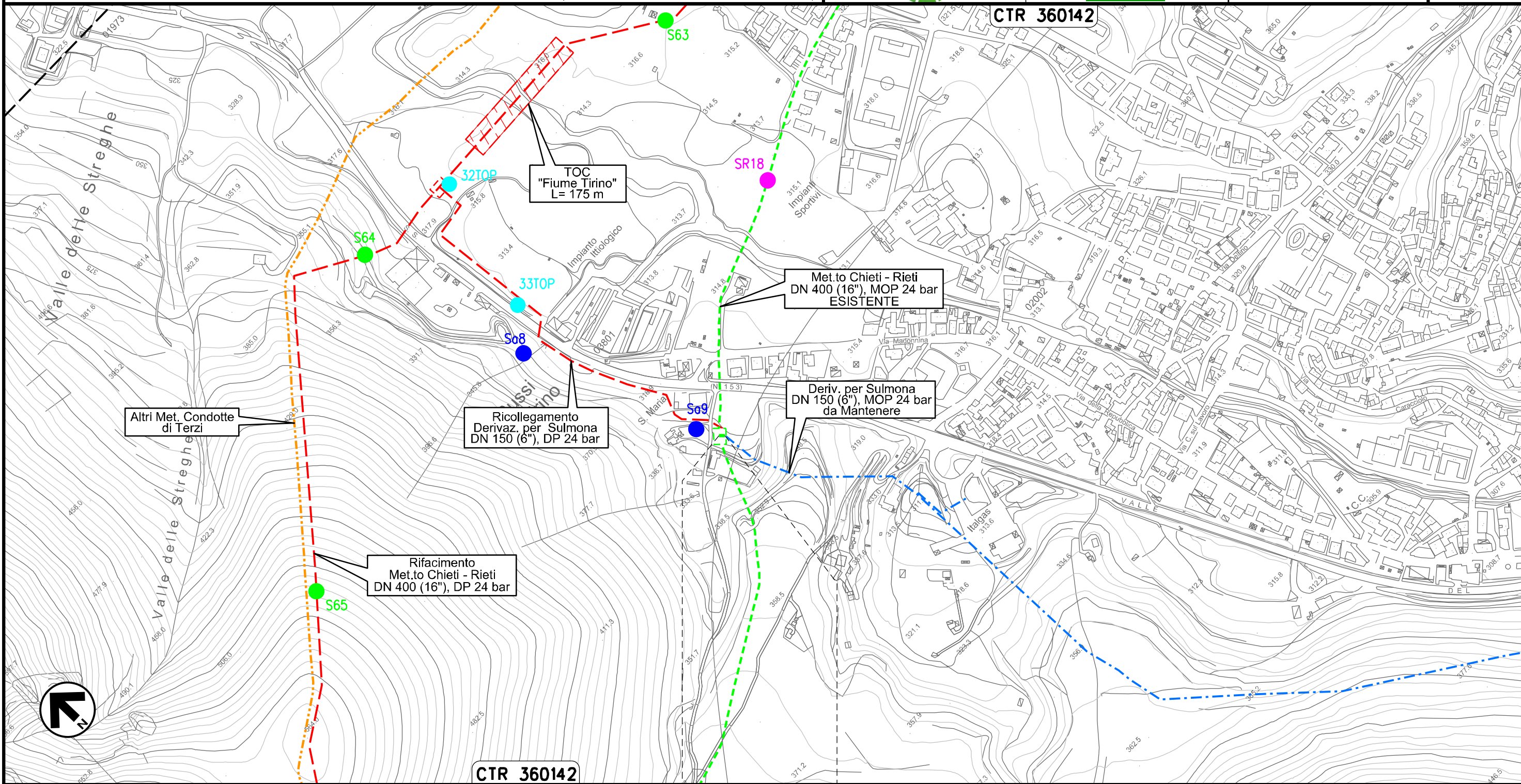
Derivazione per Sulmona
DN 150 (6"), MOP 24 bar

00	20.02.20	EMISSIONE	MESCHINI	CECCONI	CAPRIOTTI
INDICE	DATA	R E V I S I O N I	ELABORATO	VERIFICATO	APPROVATO
			Dis. PG-TPTR-404		
			Comm. NR /19094		

Foglio
11
di 34
Scala
1:5000



Rimozione Condotta Esistente
TRACCIATO IN DISMISSIONE CON UBICAZIONE DEI SONDAGGI (ai sensi del DPR n. 120 / 2017)




Il presente disegno e' di proprieta' aziendale - La Societa' tutelera' i propri diritti a termine di legge.

CTR 360142

0+000 0+008

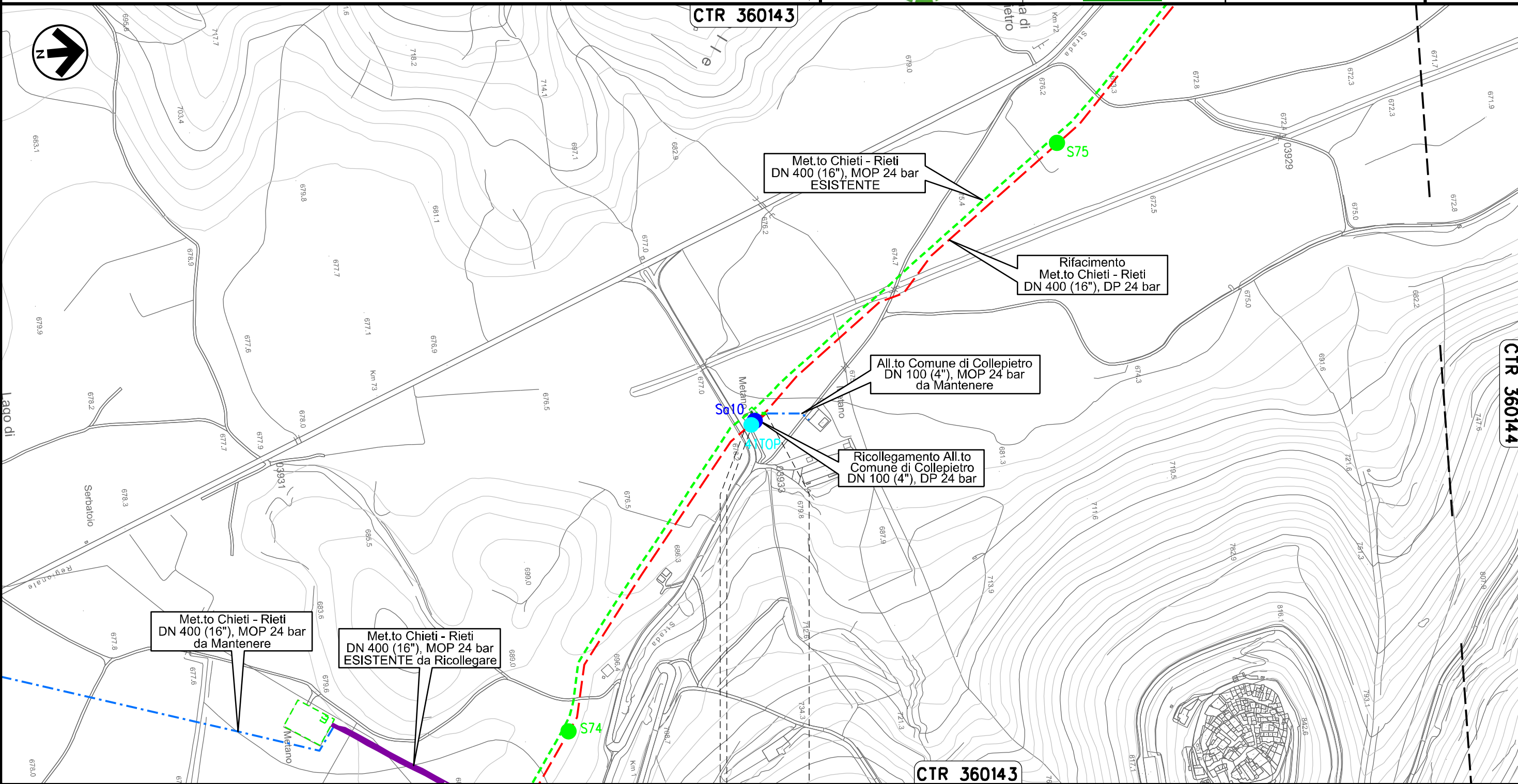
BUSSI SUL TIRINO
PESCARA

Allacciamento Comune di Collepietro
DN 100 (4"), MOP 24 bar

00	20.02.20	EMISSIONE	MESCHINI	CECCONI	CAPRIOTTI		
INDICE	DATA	R E V I S I O N I			ELABORATO	VERIFICATO	APPROVATO
							
Dis. PG-TPTR-404			Comm. NR /19094				

Foglio
12
di 34
Scala
1:5000


Rimozione Condotta Esistente
TRACCIATO IN DISMISSIONE CON UBICAZIONE DEI SONDAGGI (ai sensi del DPR n. 120 / 2017)



Il presente disegno e' di proprieta' aziendale - La Societa' tutelera' i propri diritti a termine di legge.

0+000 0+020

COLLEPIETRO
L'AQUILA


 PIDA n. 10827/1
km 0+003



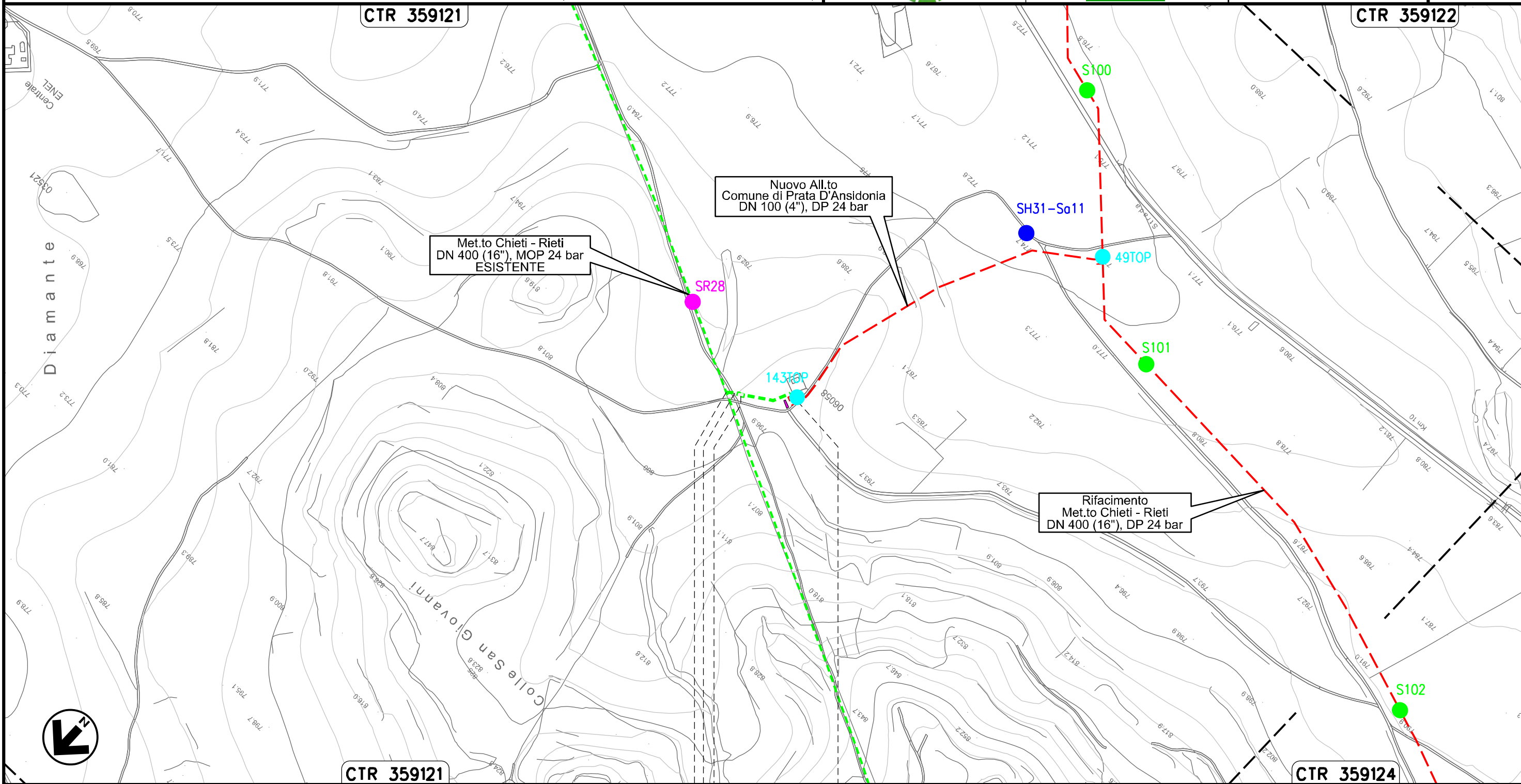
Allacciamento Comune di Prata D'Ansidonia
DN 100 (4"), MOP 24 bar

00	20.02.20	EMISSIONE	MESCHINI	CECCONI	CAPRIOTTI
INDICE	DATA	R E V I S I O N I			
			ELABORATO	VERIFICATO	APPROVATO
			Dis.	PG-TPTR-404	
			Comm.	NR /19094	

Foglio
13
di 34
Scala
1:5000



Rimozione Condotta Esistente
TRACCIATO IN DISMISSIONE CON UBICAZIONE DEI SONDAGGI (ai sensi del DPR n. 120 / 2017)



Il presente disegno e' di proprieta' aziendale - La Societa' tutelera' i propri diritti a termine di legge.



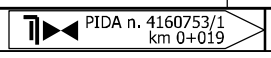
CTR 359121

CTR 359124

0+000 0+085

SAN PIO DELLE CAMERE ● PRATA D'ANSIDONIA

L'AQUILA

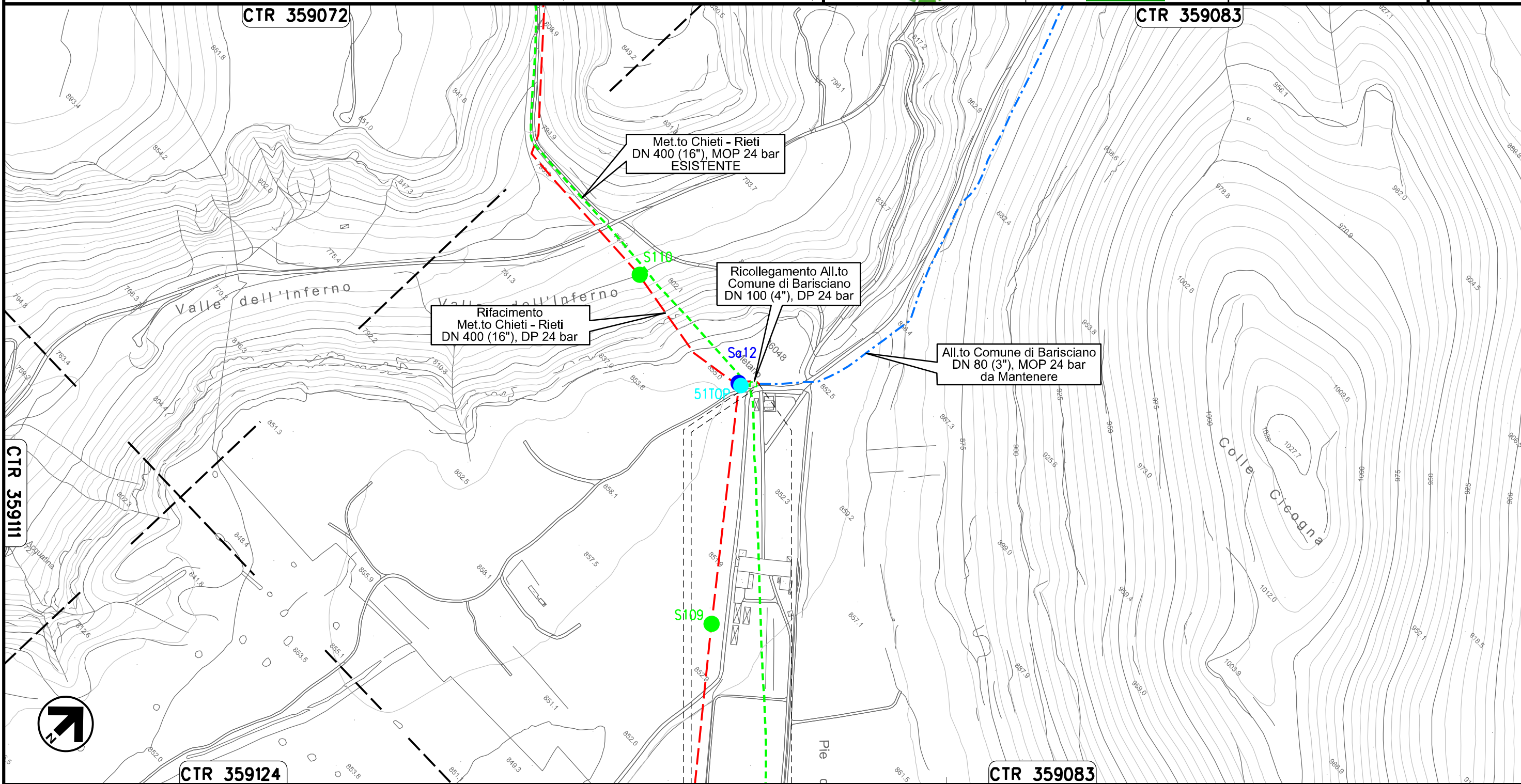


Allacciamento Comune di Barisciano
DN 80 (3"), MOP 24 bar

00	20.02.20	EMISSIONE	MESCHINI	CECCONI	CAPRIOTTI		
INDICE	DATA	R E V I S I O N I			ELABORATO	VERIFICATO	APPROVATO
snam			Enereco				
Dis. PG-TPTR-404			Comm. NR /19094				

Foglio
14
di 34
Scala
1:5000

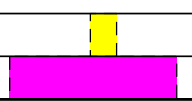
Rimozione Condotta Esistente
TRACCIATO IN DISMISSIONE CON UBICAZIONE DEI SONDAGGI (ai sensi del DPR n. 120 / 2017)



0+000 0+014

BARISCIANO
L'AQUILA

PIIDS n. 4104642/1
km 0+007



Il presente disegno e' di proprieta' aziendale - La Societa' tutelera' i propri diritti a termine di legge.

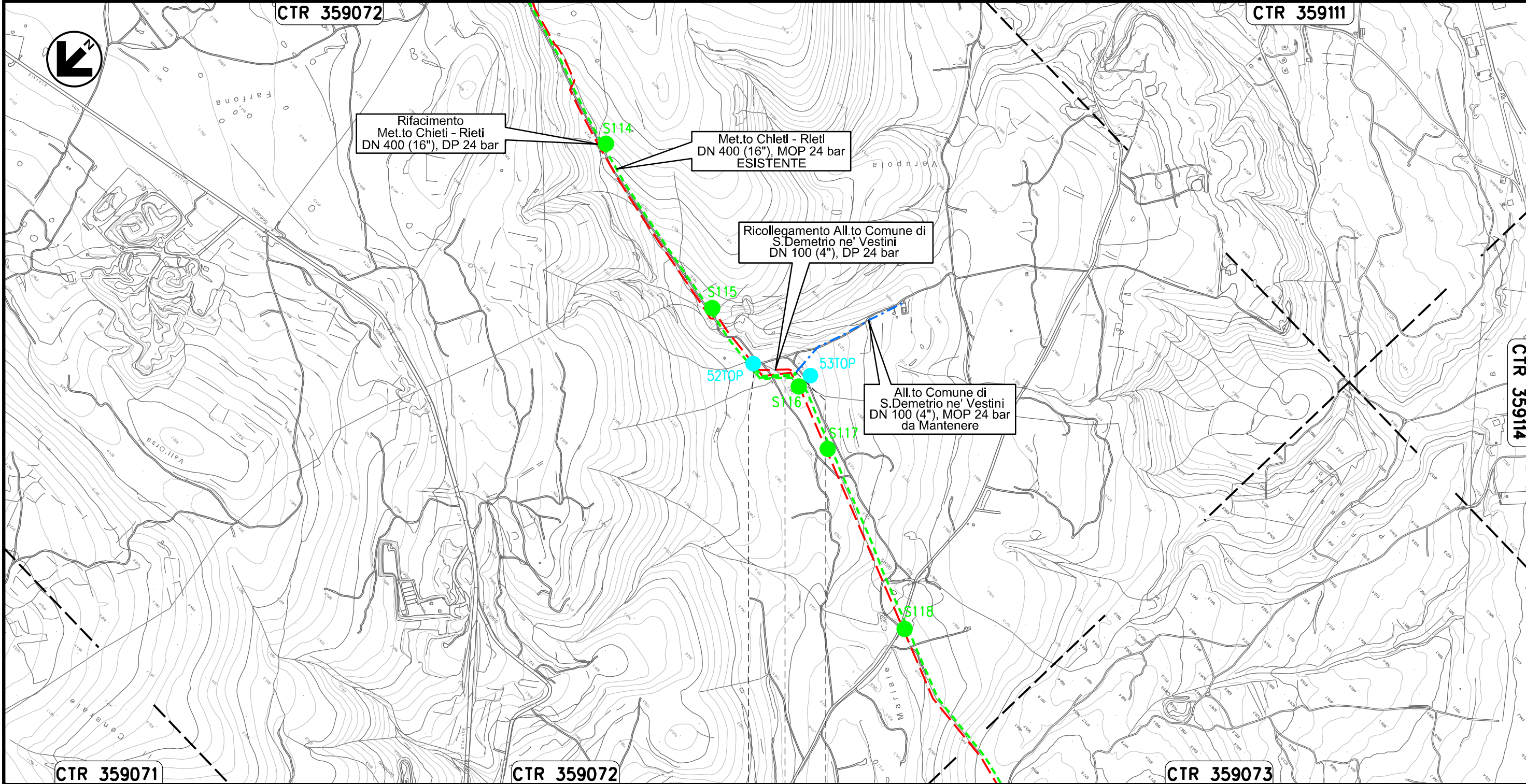
Allacciamento Comune di San Demetrio ne' Vestini
DN 100 (4"), MOP 24 bar

00	20.02.20	EMISSIONE	MESCHINI	CECCONI	CAPRIOTTI
INDICE	DATA	R E V I S I O N I	ELABORATO	VERIFICATO	APPROVATO
			Dis. PG-TPTR-404		
			Comm. NR /19094		

Foglio
15
di 34
Scala
1:10000



Rimozione Condotta Esistente
TRACCIATO IN DISMISSIONE CON UBICAZIONE DEI SONDAGGI (ai sensi del DPR n. 120 / 2017)



Il presente disegno e' di proprieta' aziendale - La Societa' tutelera' i propri diritti a termine di legge.

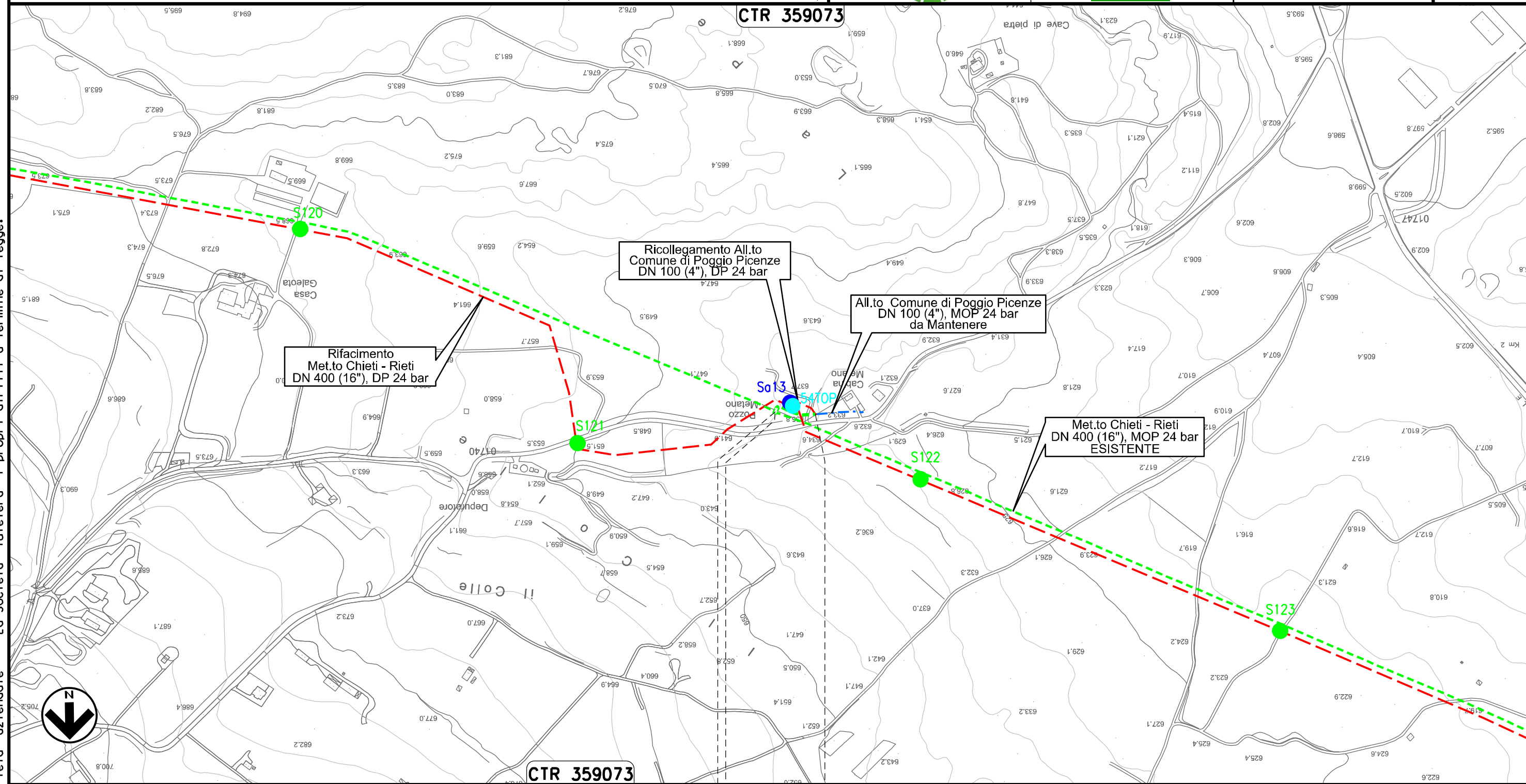
0+000 0+121

POGGIO PICENZE	•	•	SAN DEMETRIO NE' VESTINI
			L'AQUILA

Allacciamento Comune di Poggio Picenze
DN 100 (4"), MOP 24 bar

00	20.02.20	EMISSIONE	MESCHINI	CECCONI	CAPRIOTTI	Foglio 16 di 34
INDICE	DATA	R E V I S I O N I	ELABORATO	VERIFICATO	APPROVATO	
			Dis. PG-TPTR-404		Scala 1:5000	
			Comm. NR /19094			

Rimozione Condotta Esistente
TRACCIATO IN DISMISSIONE CON UBICAZIONE DEI SONDAGGI (ai sensi del DPR n. 120 / 2017)



Il presente disegno e' di proprieta' aziendale - La Societa' tutelera' i propri diritti a termine di legge.

0+000 0+059

POGGIO PICENZE
L'AQUILA

PIDA n. 4160740/1
km 0+003

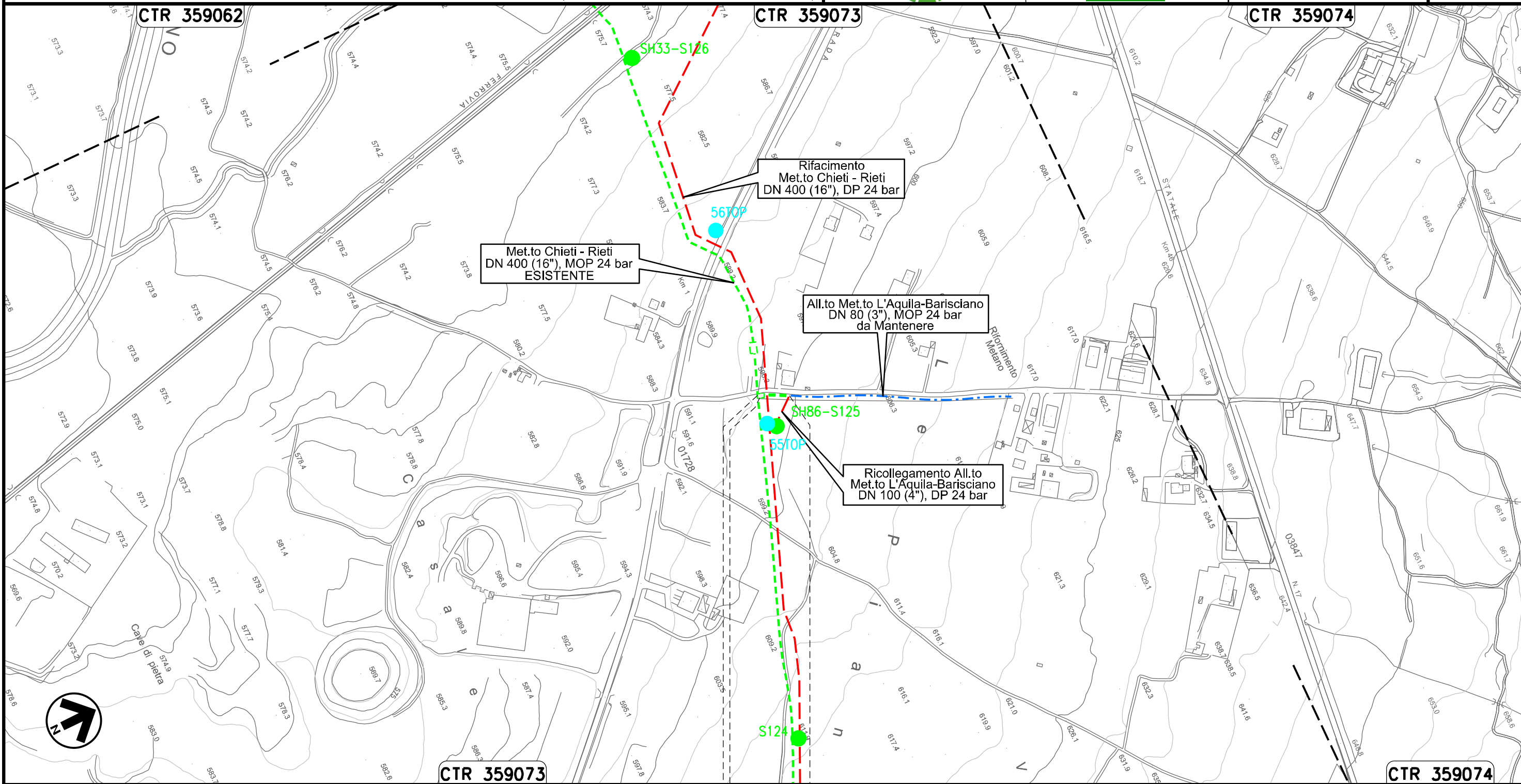
Allacciamento Metanodotto L'Aquila-Barisciano
DN 80 (3"), MOP 24 bar

00	20.02.20	EMISSIONE	MESCHINI	CECCONI	CAPRIOTTI
INDICE	DATA	R E V I S I O N I			ELABORATO
					VERIFICATO
					APPROVATO
					Dis. PG-TPTR-404
					Comm. NR /19094

Foglio
17
di 34
Scala
1:5000



Rimozione Condotta Esistente
TRACCIATO IN DISMISSIONE CON UBICAZIONE DEI SONDAGGI (ai sensi del DPR n. 120 / 2017)



0+000 0+041

BARISCIANO
L'AQUILA

PIDS n. 4102961/1
km 0+003

Il presente disegno e' di proprieta' aziendale - La Societa' tutelera' i propri diritti a termine di legge.

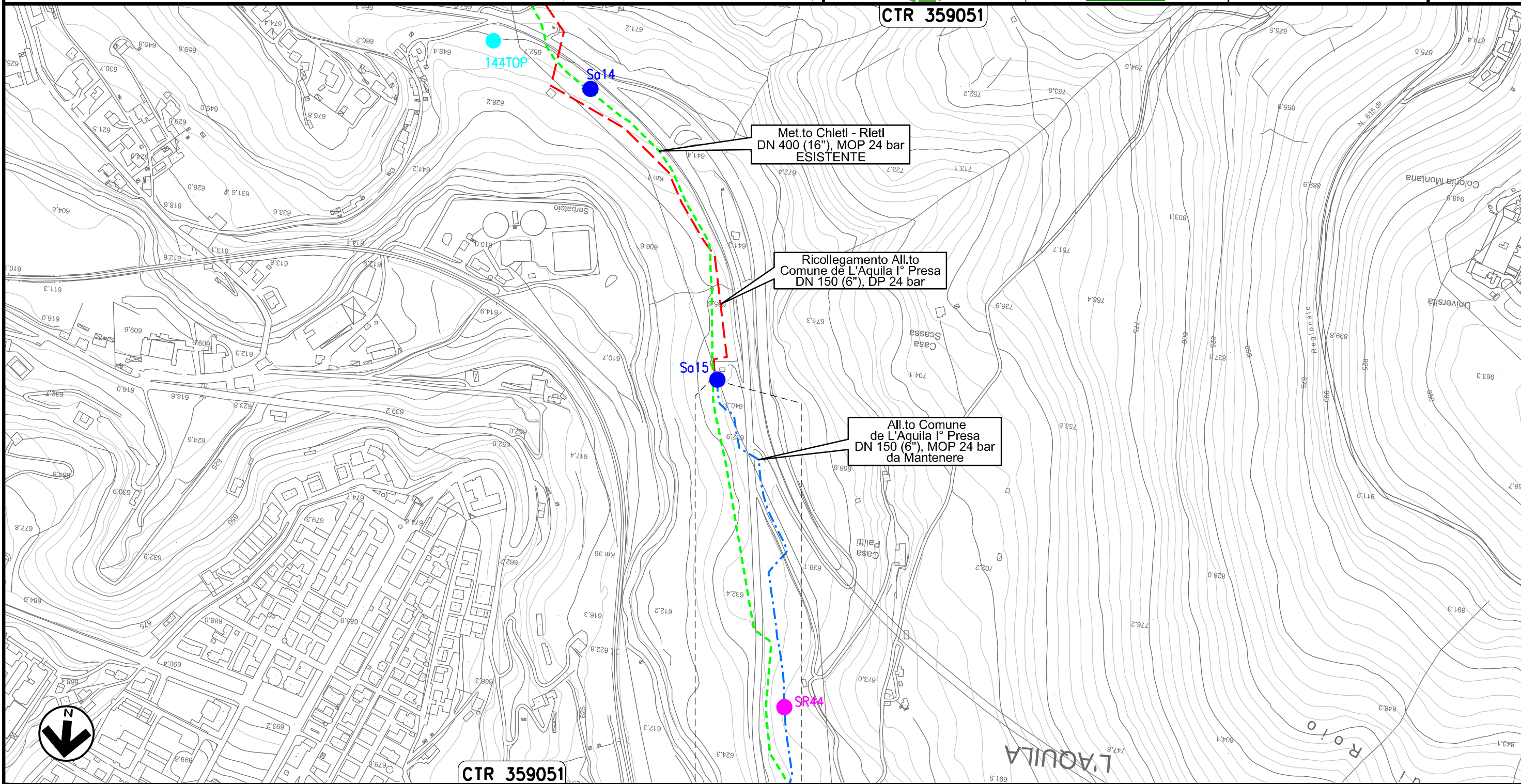
Allacciamento Comune De L'Aquila I° Presa
DN 150 (6"), MOP 24 bar

00	20.02.20	EMISSIONE	MESCHINI	CECCONI	CAPRIOTTI		
INDICE	DATA	R E V I S I O N I			ELABORATO	VERIFICATO	APPROVATO
			Dis.	PG-TPTR-404			
			Comm.	NR /19094			

Foglio
18
di 34
Scala
1:5000



Rimozione Condotta Esistente
TRACCIATO IN DISMISSIONE CON UBICAZIONE DEI SONDAGGI (ai sensi del DPR n. 120 / 2017)





0+000 0+010

L'AQUILA
L'AQUILA

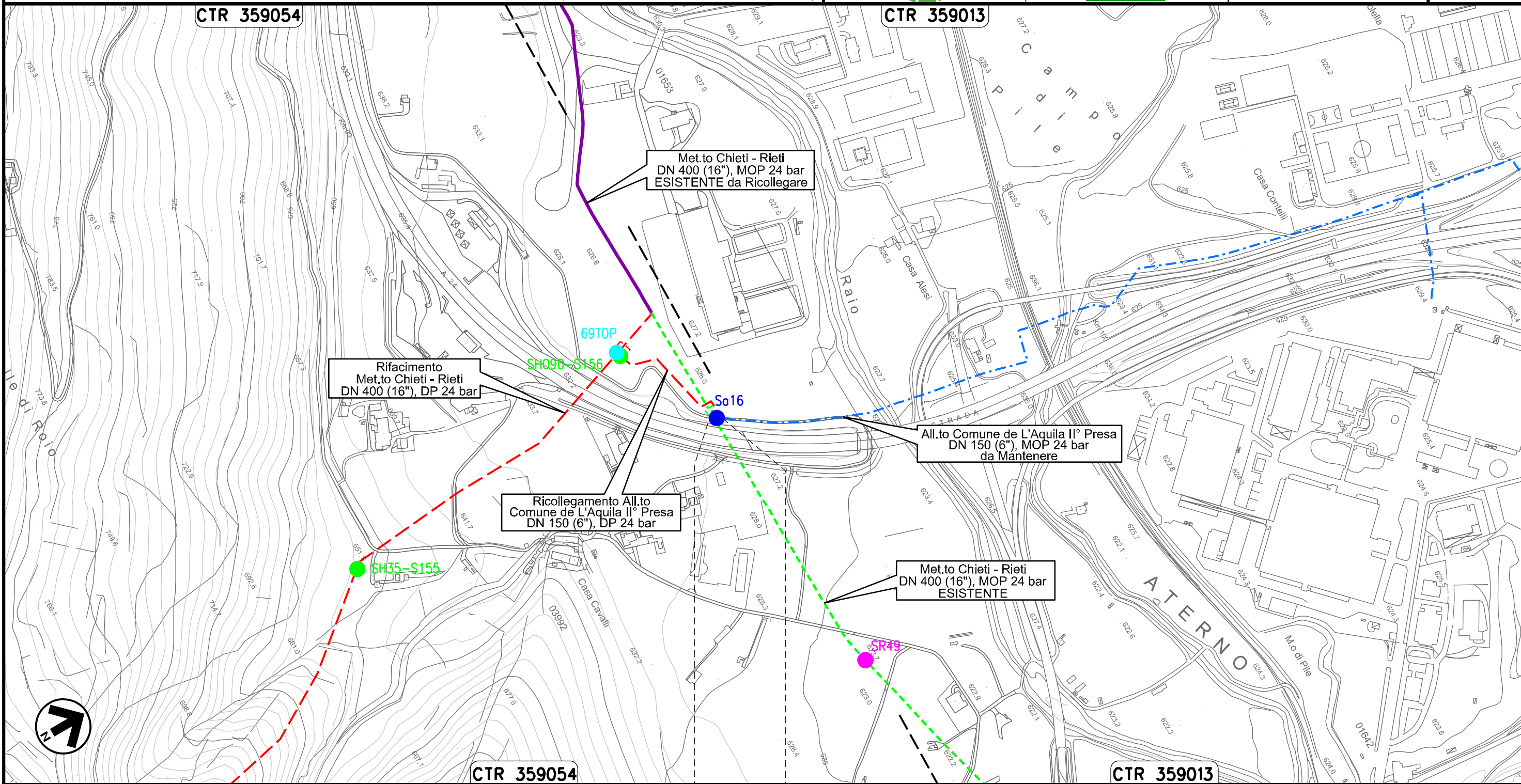
Il presente disegno e' di proprieta' aziendale - La Societa' tutelera' i propri diritti a termine di legge.

Allacciamento Comune De L'Aquila II° Presa
DN 150 (6"), MOP 24 bar

00	20.02.20	EMISSIONE	MESCHINI	CECCONI	CAPRIOTTI		
INDICE	DATA	R E V I S I O N I			ELABORATO	VERIFICATO	APPROVATO
							
Dis. PG-TPTR-404			Comm. NR /19094				

Foglio
19
di 34
Scala
1:5000

Rimozione Condotta Esistente
TRACCIATO IN DISMISSIONE CON UBICAZIONE DEI SONDAGGI (ai sensi del DPR n. 120 / 2017)



0+000 0+020

L'AQUILA
L'AQUILA

Il presente disegno e' di proprieta' aziendale - La Societa' tutelera' i propri diritti a termine di legge.

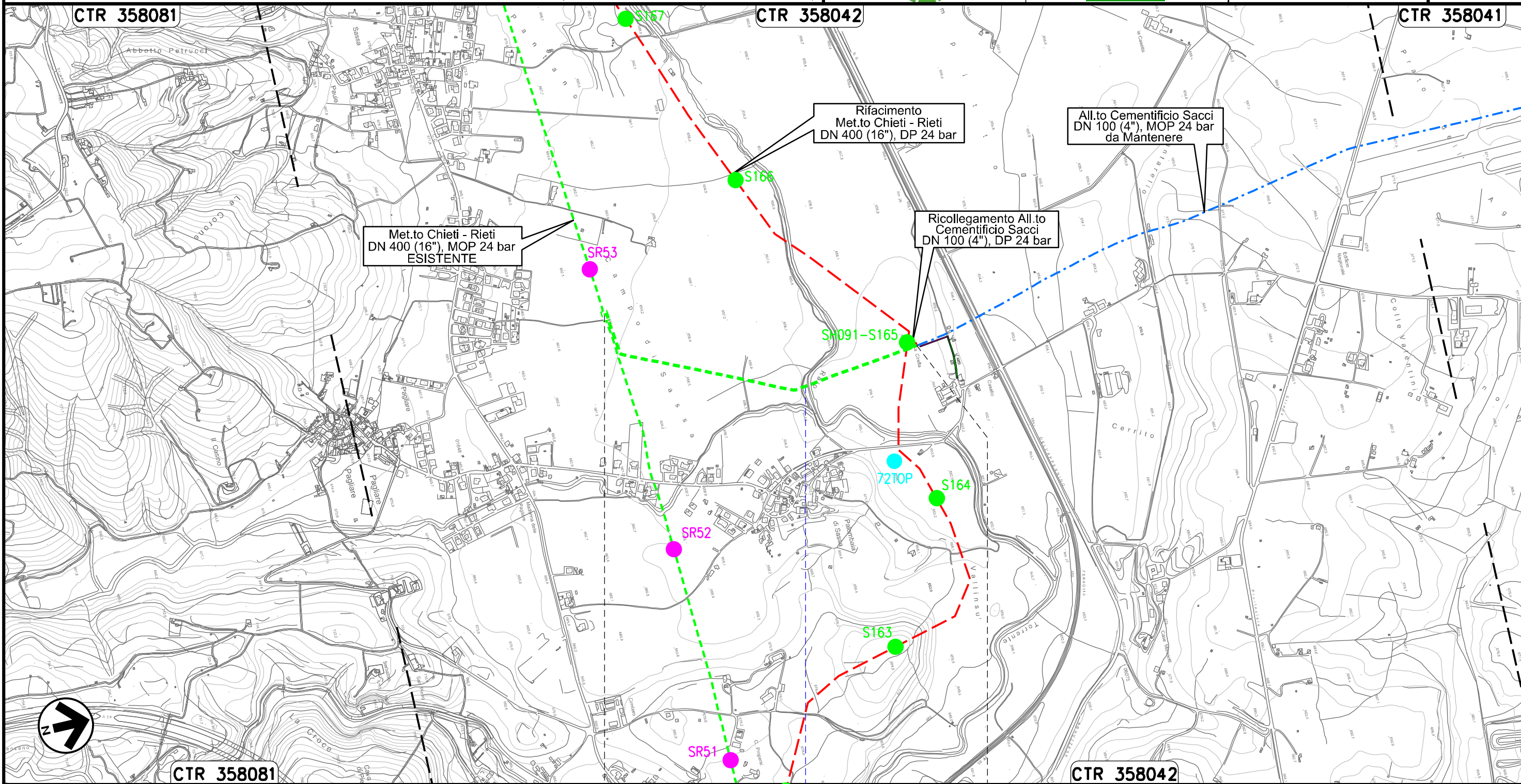
Allacciamento Cementificio Sacchi
DN 100 (4"), MOP 24 bar

00	20.02.20	EMISSIONE	MESCHINI	CECCONI	CAPRIOTTI		
INDICE	DATA	R E V I S I O N I			ELABORATO	VERIFICATO	APPROVATO
Dis. PG-TPTR-404			Comm. NR /19094				

Foglio
20
di 34
Scala
1:10000



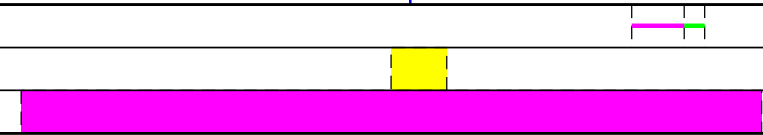
Rimozione Condotta Esistente
TRACCIATO IN DISMISSIONE CON UBICAZIONE DEI SONDAGGI (ai sensi del DPR n. 120 / 2017)



0+000 0+903

L'AQUILA
L'AQUILA

● Torrente Raio



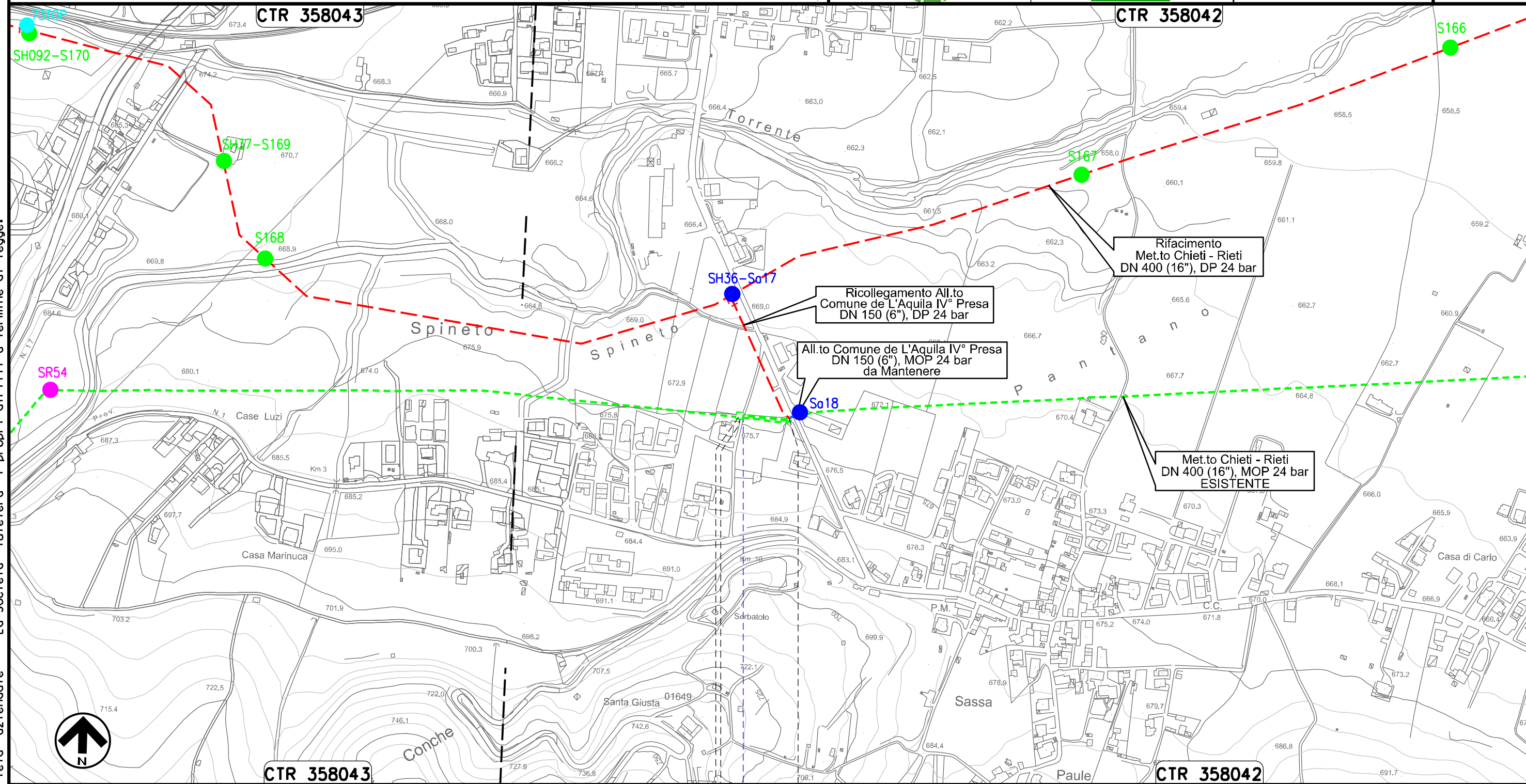
Il presente disegno e' di proprieta' aziendale - La Societa' tutelera' i propri diritti a termine di legge.

Allacciamento Comune De L'Aquila IV° Presa
DN 150 (6"), MOP 24 bar

00	20.02.20	EMISSIONE	MESCHINI	CECCONI	CAPRIOTTI	Foglio 21 di 34
INDICE	DATA	R E V I S I O N I	ELABORATO	VERIFICATO	APPROVATO	
			Dis. PG-TPTR-404		Scala 1:5000	
			Comm. NR /19094			



Rimozione Condotta Esistente
TRACCIATO IN DISMISSIONE CON UBICAZIONE DEI SONDAGGI (ai sensi del DPR n. 120 / 2017)



Il presente disegno e' di proprieta' aziendale - La Societa' tutelera' i propri diritti a termine di legge.

PIDA n. 4160156
km 0+003

Strada Comunale

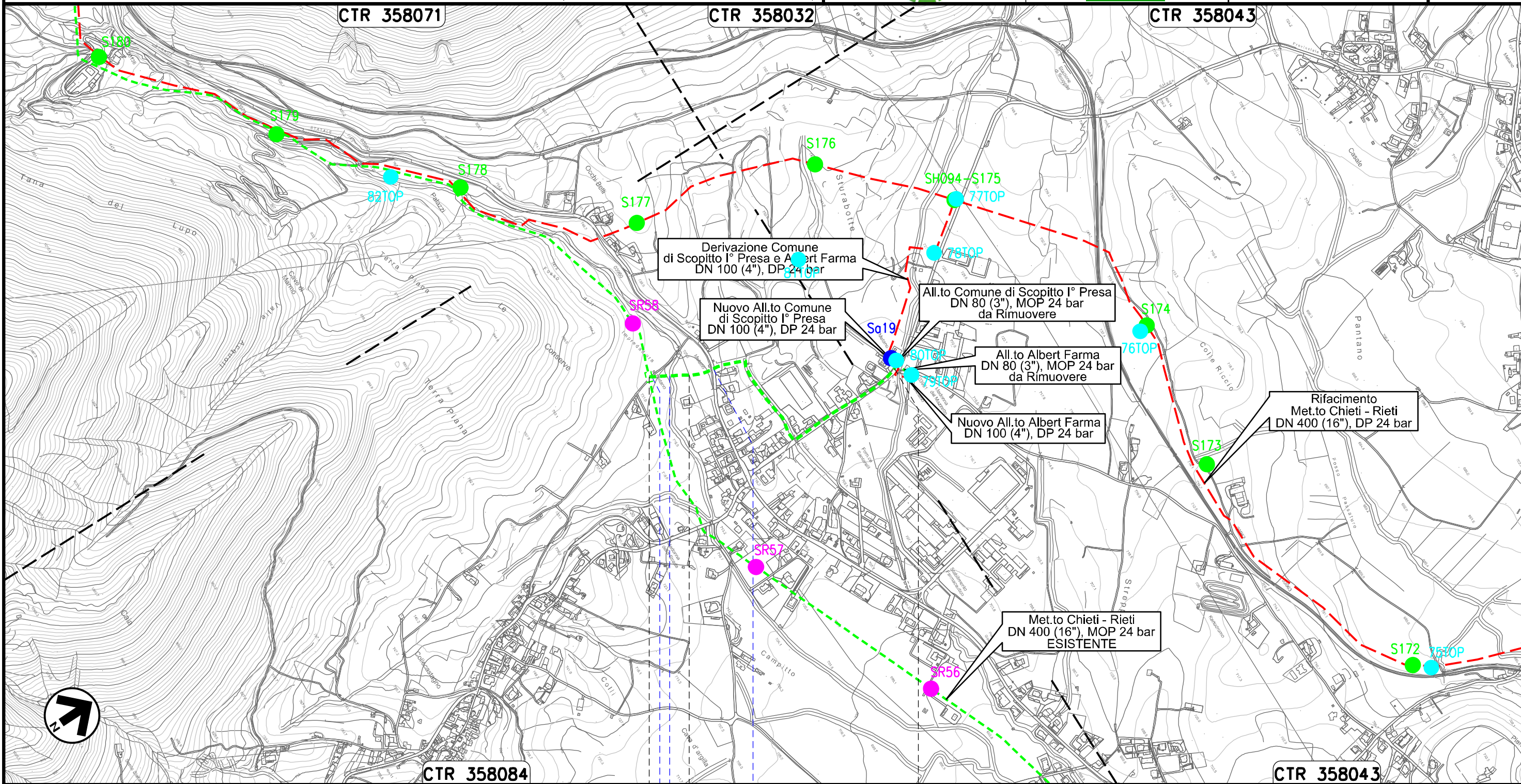
Allacciamento Societa' AMA
DN 80 (3"), MOP 24 bar

00	20.02.20	EMISSIONE	MESCHINI	CECCONI	CAPRIOTTI
INDICE	DATA	REVISIONI	ELABORATO	VERIFICATO	APPROVATO
			Dis. PG-TPTR-404		
			Comm. NR /19094		

Foglio
22
di 34
Scala
1:10000



Rimozione Condotta Esistente
TRACCIATO IN DISMISSIONE CON UBICAZIONE DEI SONDAGGI (ai sensi del DPR n. 120 / 2017)




Il presente disegno e' di proprieta' aziendale - La Societa' tutelera' i propri diritti a termine di legge.

CTR 358084 0+000 0+812 CTR 358043

TORNIMPARTE ● SCOPBITO
L'AQUILA

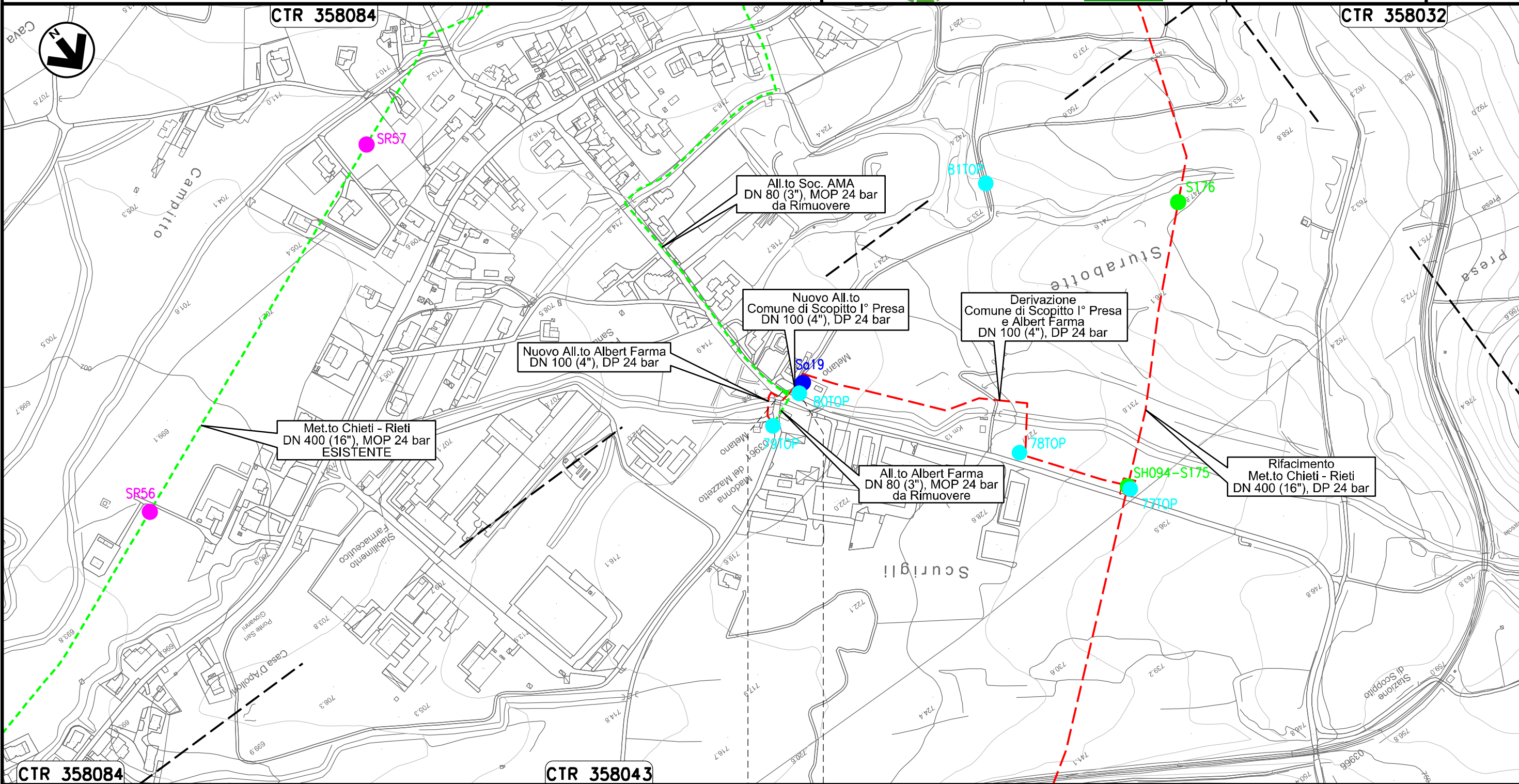
Strada Comunale ● Fosso dell'Impredadora ● S.S. n.17



Allacciamento Comune di Scoppito I° Presa
DN 80 (3"), MOP 24 bar

00	20.02.20	EMISSIONE	MESCHINI	CECCONI	CAPRIOTTI	Foglio
INDICE	DATA	REVISIONI	ELABORATO	VERIFICATO	APPROVATO	23
			Dis. PG-TPTR-404		di 34	
			Comm. NR /19094		Scala 1:5000	

Rimozione Condotta Esistente
TRACCIATO IN DISMISSIONE CON UBICAZIONE DEI SONDAGGI (ai sensi del DPR n. 120 / 2017)



Il presente disegno e' di proprieta' aziendale - La Societa' tutelera' i propri diritti a termine di legge.

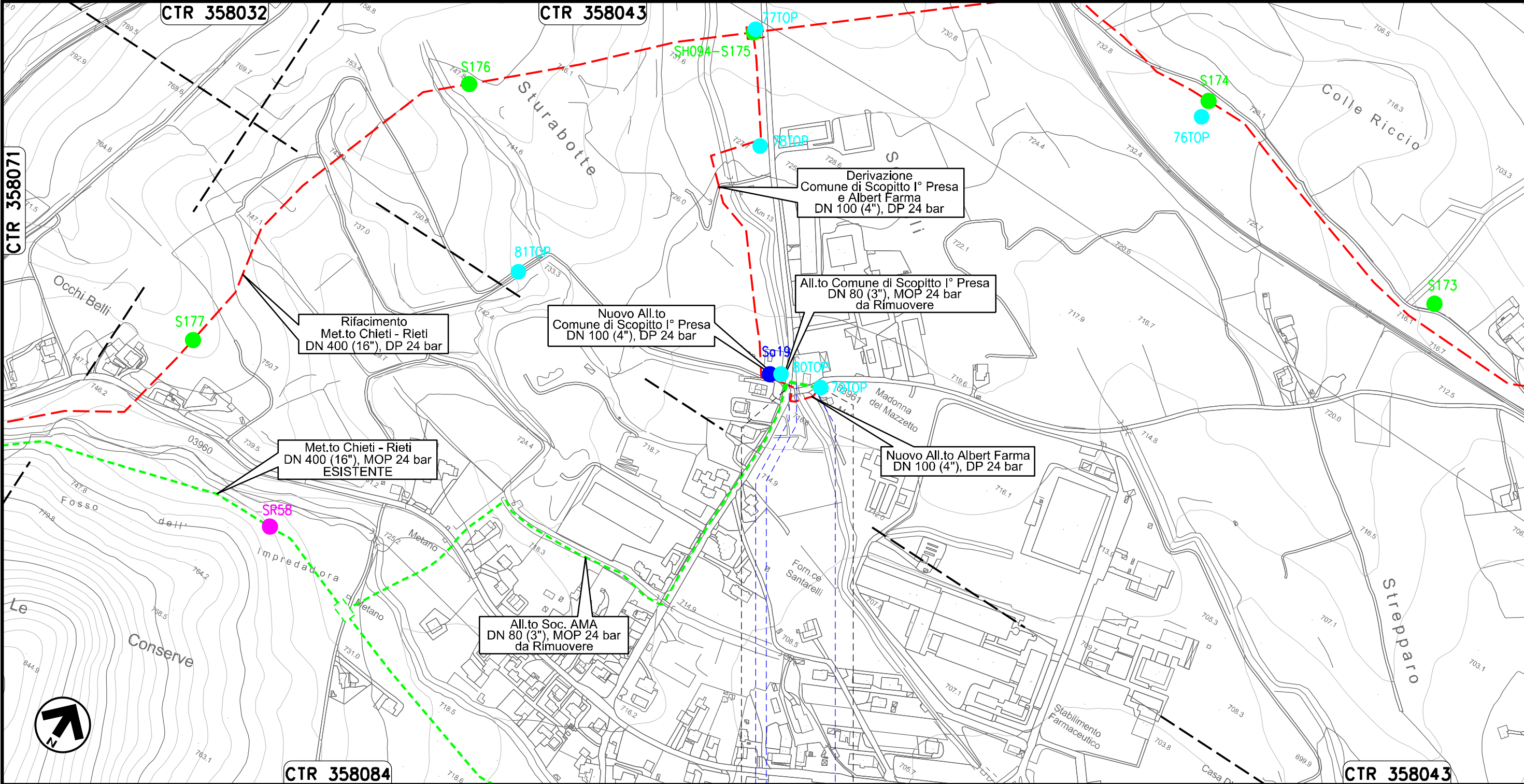
0+000	0+021
SCOPPITO	
L'AQUILA	
PIDA n. 4104208/1 km 0+021	

Allacciamento Albert Farma
DN 80 (3"), MOP 24 bar

00	20.02.20	EMISSIONE	MESCHINI	CECCONI	CAPRIOTTI
INDICE	DATA	R E V I S I O N I			ELABORATO
					VERIFICATO
					APPROVATO
					Dis. PG-TPTR-404
					Comm. NR /19094

Foglio
24
di 34
Scala
1:5000

Rimozione Condotta Esistente
TRACCIATO IN DISMISSIONE CON UBICAZIONE DEI SONDAGGI (ai sensi del DPR n. 120 / 2017)



Il presente disegno e' di proprieta' aziendale - La Societa' tutelera' i propri diritti a termine di legge.



0+000 0+056



SCOPPITO
L'AQUILA

PIDA n. 4103695/1
km 0+056

Strada Comunale ● Il Fossato ● Strada Comunale

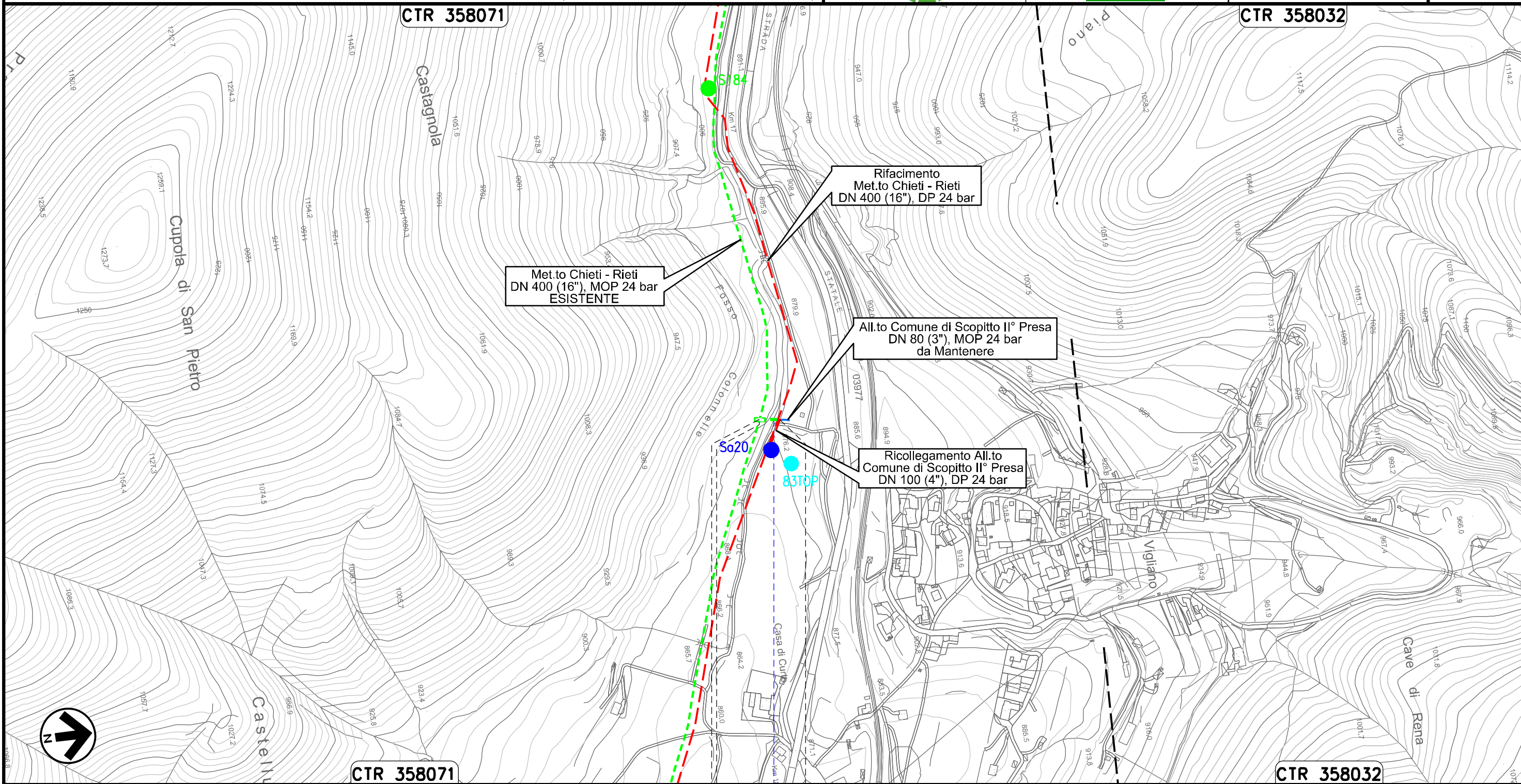


Allacciamento Comune di Scoppito II° Presa
DN 80 (3"), MOP 24 bar

00	20.02.20	EMISSIONE	MESCHINI	CECCONI	CAPRIOTTI		
INDICE	DATA	R E V I S I O N I			ELABORATO	VERIFICATO	APPROVATO
							
Dis. PG-TPTR-404			Comm. NR /19094				

Foglio
25
di 34
Scala
1:5000

Rimozione Condotta Esistente
TRACCIATO IN DISMISSIONE CON UBICAZIONE DEI SONDAGGI (ai sensi del DPR n. 120 / 2017)



0+000 0+026

SCOPPITO
L'AQUILA

PIDA n. 4104209/1
km 0+003

Fosso Colonnelle



Il presente disegno e' di proprieta' aziendale - La Societa' tutelera i propri diritti a termine di legge.

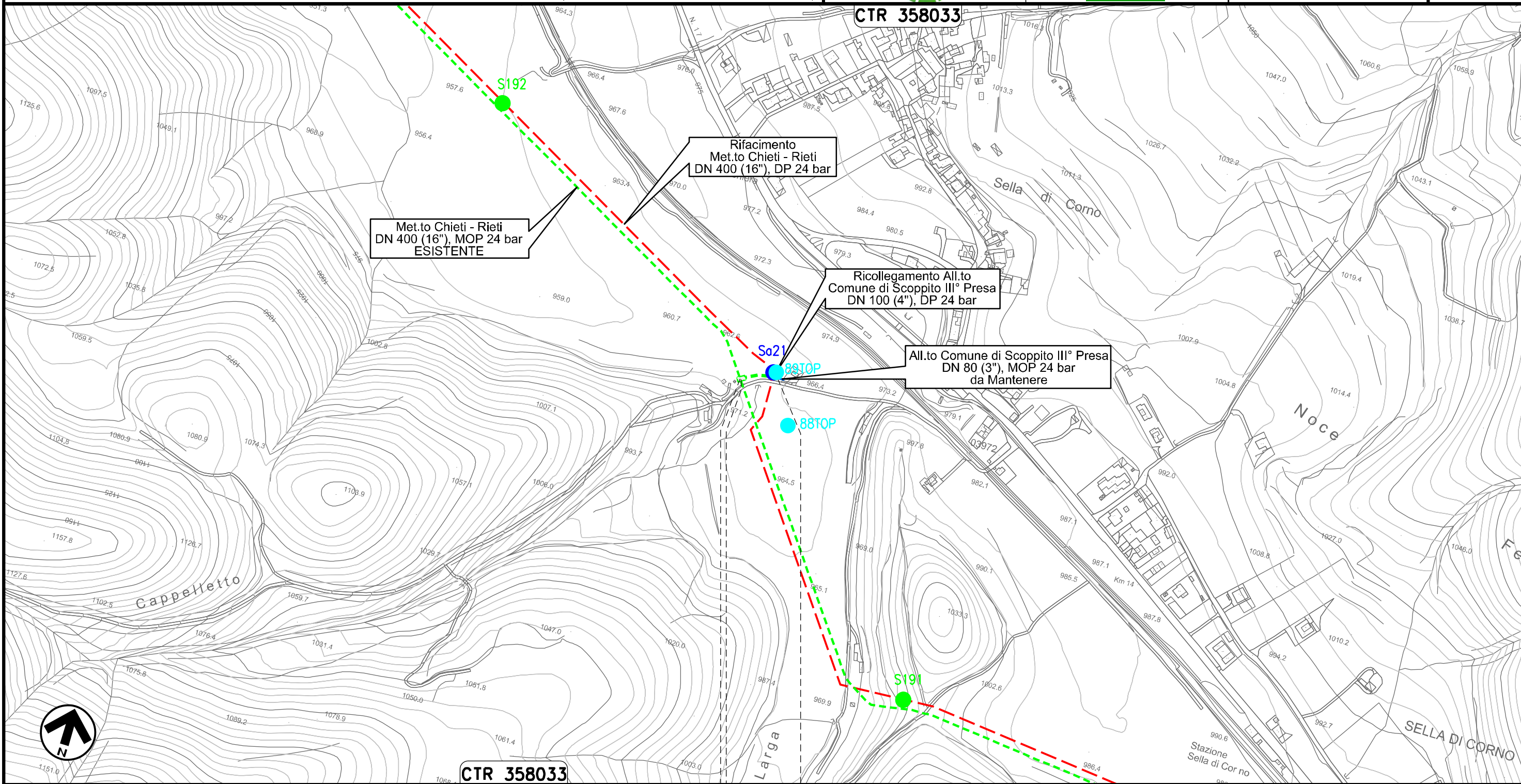
Allacciamento Comune di Scoppito III° Presa
DN 80 (3"), MOP 24 bar

00	20.02.20	EMISSIONE	MESCHINI	CECCONI	CAPRIOTTI
INDICE	DATA	R E V I S I O N I			ELABORATO
					VERIFICATO
					APPROVATO
					Dis. PG-TPTR-404
					Comm. NR /19094

Foglio
26
di 34
Scala
1:5000



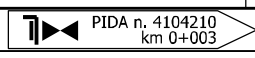
Rimozione Condotta Esistente
TRACCIATO IN DISMISSIONE CON UBICAZIONE DEI SONDAGGI (ai sensi del DPR n. 120 / 2017)



Il presente disegno e' di proprieta' aziendale - La Societa' tutelera' i propri diritti a termine di legge.

0+000 0+049

SCOPPITO
L'AQUILA

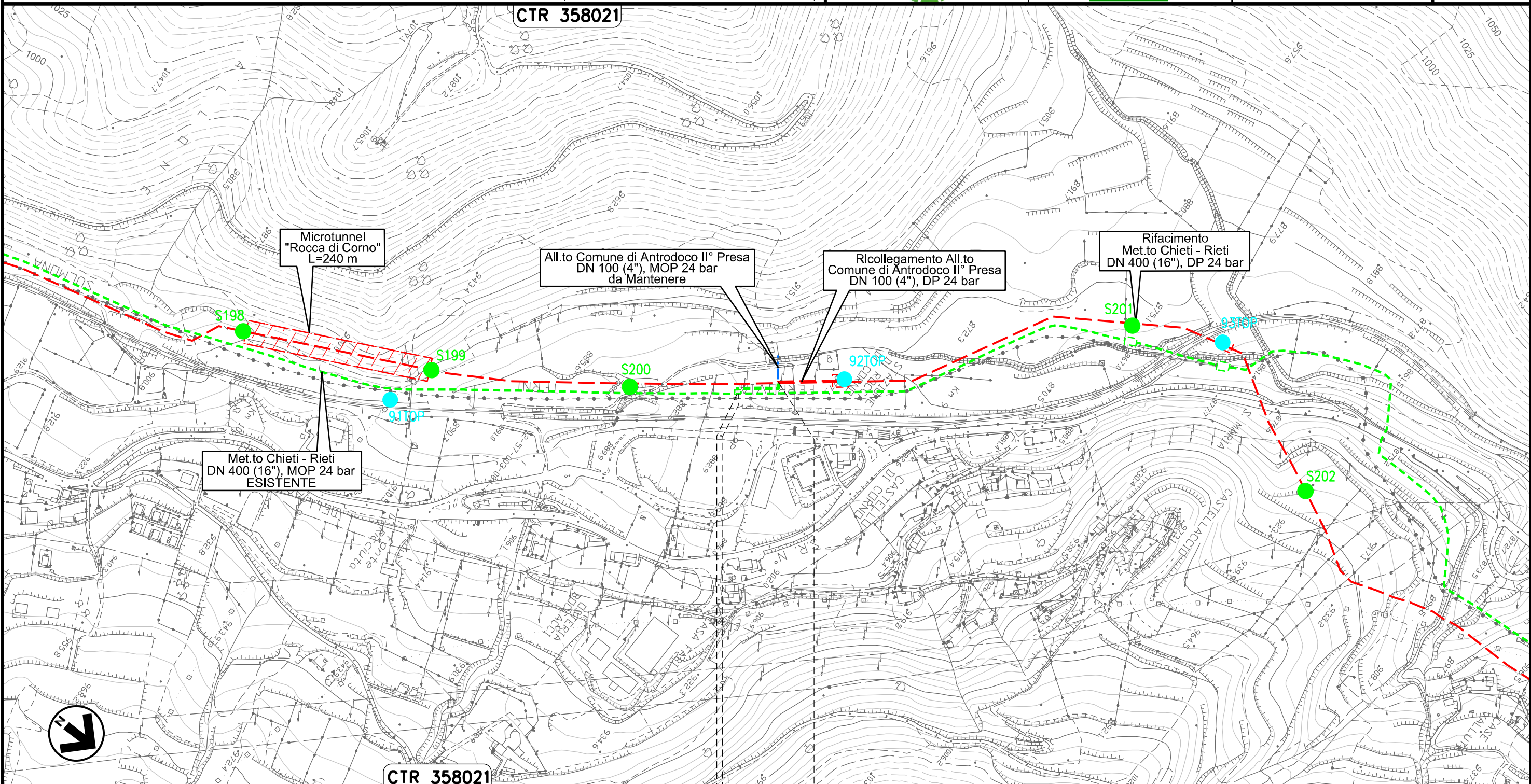


Allacciamento Comune di Antrodoco II° Presa
DN 100 (4"), MOP 24 bar

00	20.02.20	EMISSIONE	MESCHINI	CECCONI	CAPRIOTTI	Foglio
INDICE	DATA	R E V I S I O N I	ELABORATO	VERIFICATO	APPROVATO	27
			Dis. PG-TPTR-404			di 34
			Comm. NR /19094			Scala 1:5000



Rimozione Condotta Esistente
TRACCIATO IN DISMISSIONE CON UBICAZIONE DEI SONDAGGI (ai sensi del DPR n. 120 / 2017)



Il presente disegno e' di proprieta' aziendale - La Societa' tutelera' i propri diritti a termine di legge.

CTR 358021

0+000 0+068

ANTRODOCO
RIETI

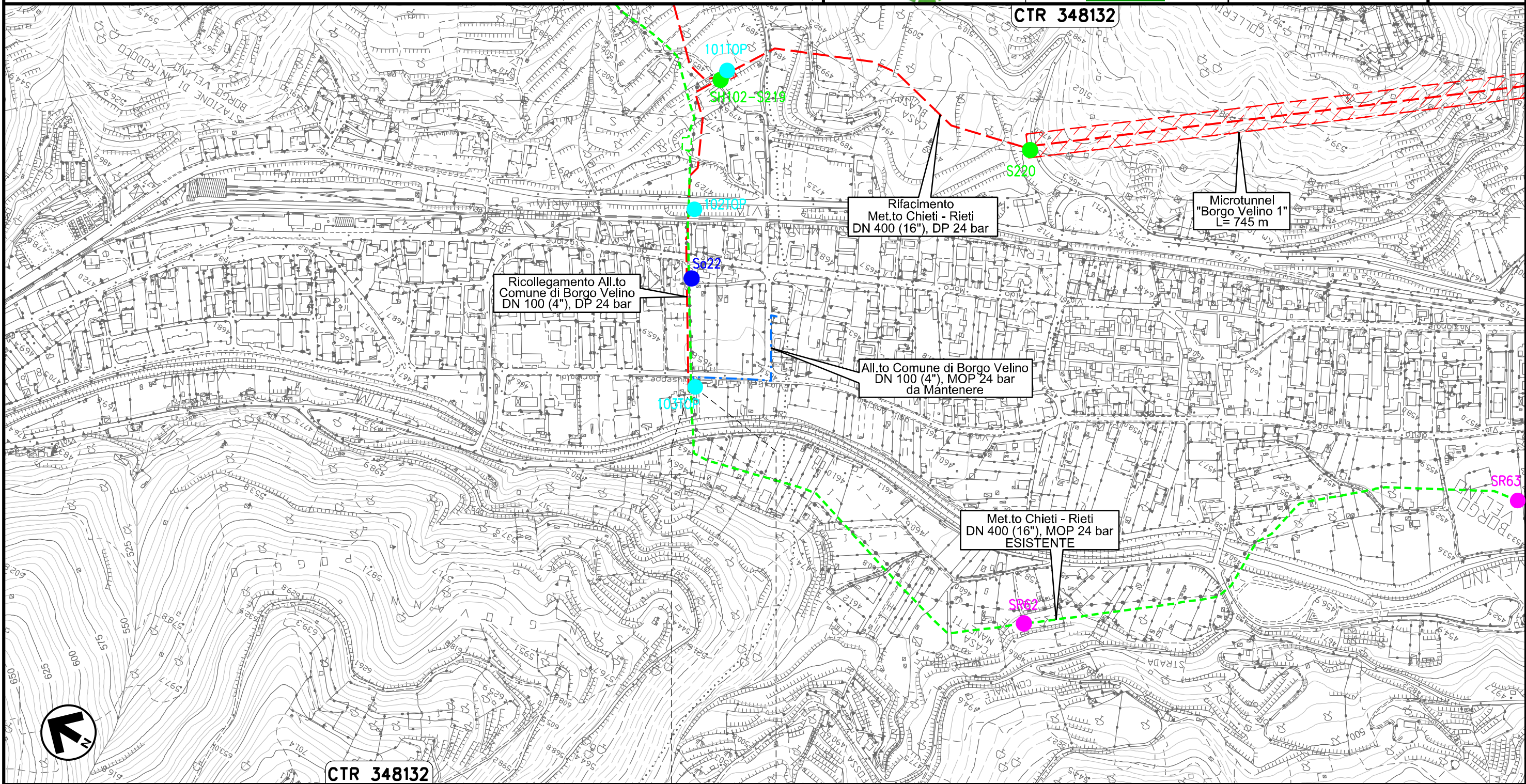
PIDA n. 4160678
km 0+003

Allacciamento Comune di Borgo Velino
DN 100 (4"), MOP 24 bar

00	20.02.20	EMISSIONE	MESCHINI	CECCONI	CAPRIOTTI	Foglio
INDICE	DATA	R E V I S I O N I	ELABORATO	VERIFICATO	APPROVATO	28
			Dis. PG-TPTR-404			di 34
			Comm. NR /19094			Scala
						1:5000



Rimozione Condotta Esistente
TRACCIATO IN DISMISSIONE CON UBICAZIONE DEI SONDAGGI (ai sensi del DPR n. 120 / 2017)



Il presente disegno e' di proprieta' aziendale - La Societa' tutelera' i propri diritti a termine di legge.

0+000 0+003

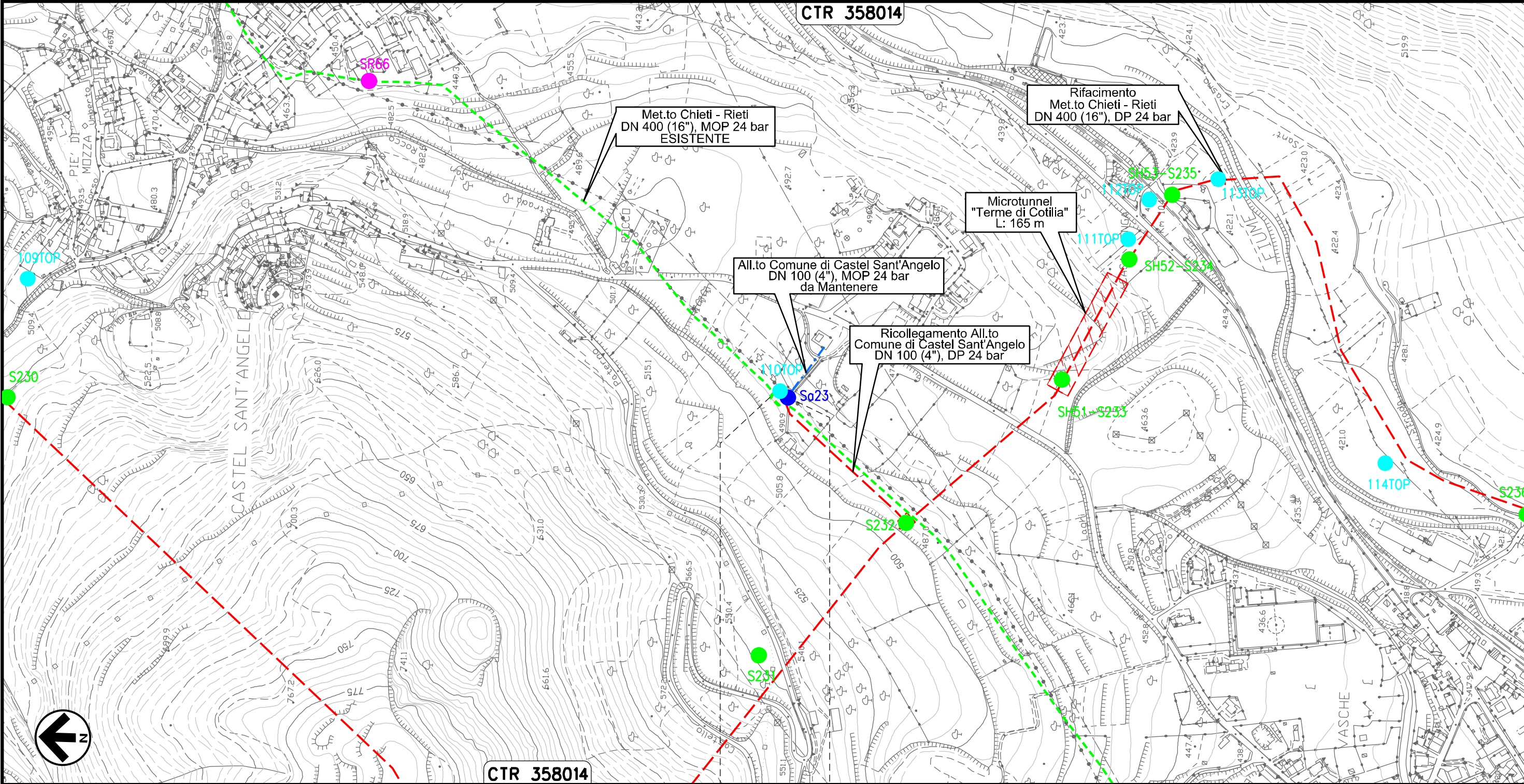
BORGO VELINO
RIETI

Allacciamento Comune di Castel S. Angelo
Rimozione Impianto P.I.D.I 45430/28.1

00	20.02.20	EMISSIONE	MESCHINI	CECCONI	CAPRIOTTI
INDICE	DATA	R E V I S I O N I			
			ELABORATO	VERIFICATO	APPROVATO
			Dis. PG-TPTR-404		
			Comm. NR /19094		

Foglio
29
di 34
Scala
1:5000

Rimozione Condotta Esistente
TRACCIATO IN DISMISSIONE CON UBICAZIONE DEI SONDAGGI (ai sensi del DPR n. 120 / 2017)



Il presente disegno e' di proprieta' aziendale - La Societa' tutelera' i propri diritti a termine di legge.

CASTEL
SANT'ANGELO
RIETI

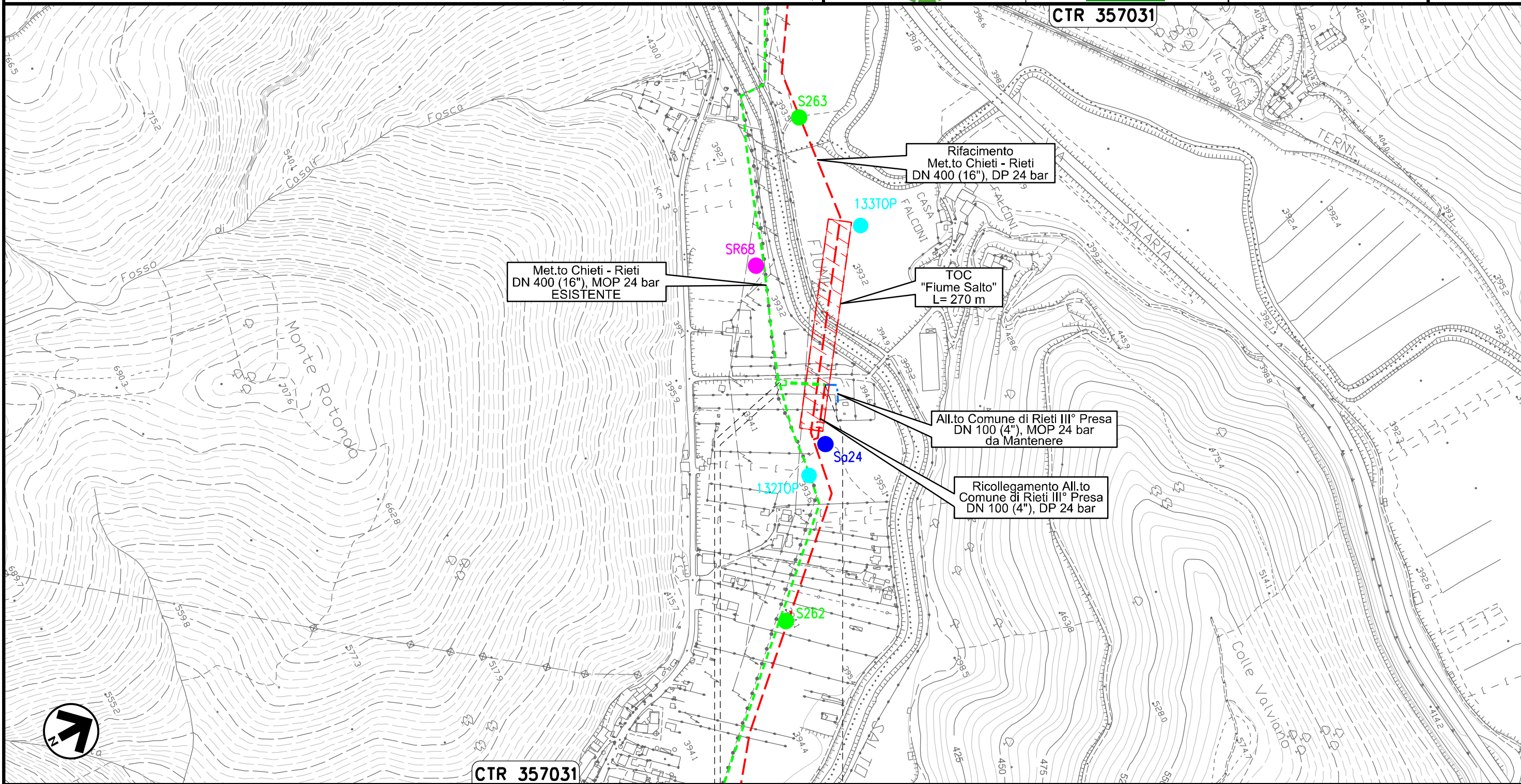
Allacciamento Comune di Rieti III' Presa
DN 100 (4"), MOP 24 bar

00	20.02.20	EMISSIONE	MESCHINI	CECCONI	CAPRIOTTI		
INDICE	DATA	R E V I S I O N I			ELABORATO	VERIFICATO	APPROVATO
Dis. PG-TPTR-404			Comm. NR /19094				

Foglio
30
di 34
Scala
1:5000



Rimozione Condotta Esistente
TRACCIATO IN DISMISSIONE CON UBICAZIONE DEI SONDAGGI (ai sensi del DPR n. 120 / 2017)



CTR 357031

0+000 0+059

RIETI
RIETI

PIDA n. 4160296
km 0+003



Il presente disegno e' di proprieta' aziendale - La Societa' tutelera' i propri diritti a termine di legge.

Potenziamento Der. per Vazia
DN 200 (8"), MOP 24 bar

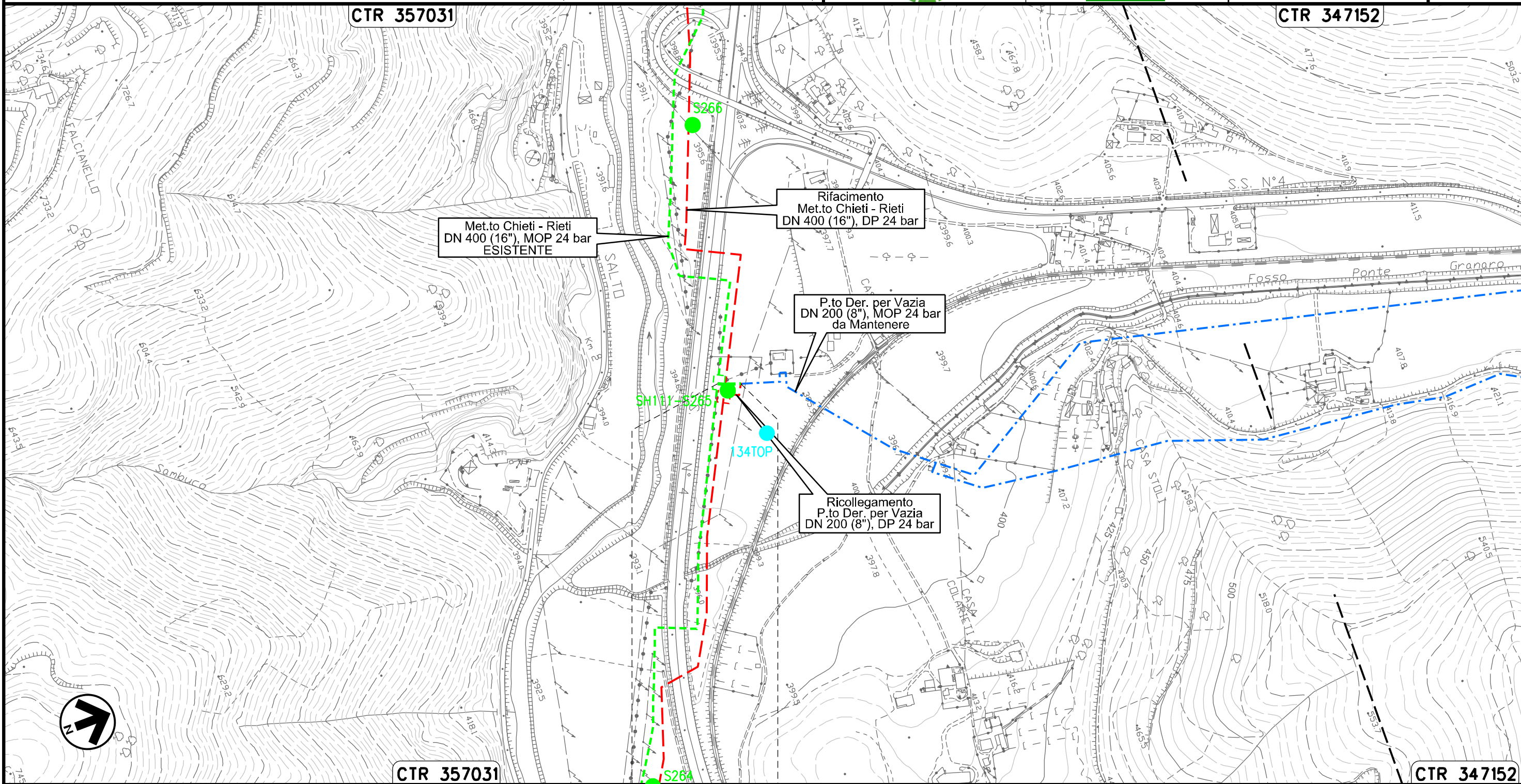
00	20.02.20	EMISSIONE	MESCHINI	CECCONI	CAPRIOTTI		
INDICE	DATA	R E V I S I O N I			ELABORATO	VERIFICATO	APPROVATO

Foglio
31
di 34
Scala
1:5000



Dis. PG-TPTR-404
Comm. NR /19094

Rimozione Condotta Esistente
TRACCIATO IN DISMISSIONE CON UBICAZIONE DEI SONDAGGI (ai sensi del DPR n. 120 / 2017)



0+000 0+030

RIETI
RIETI

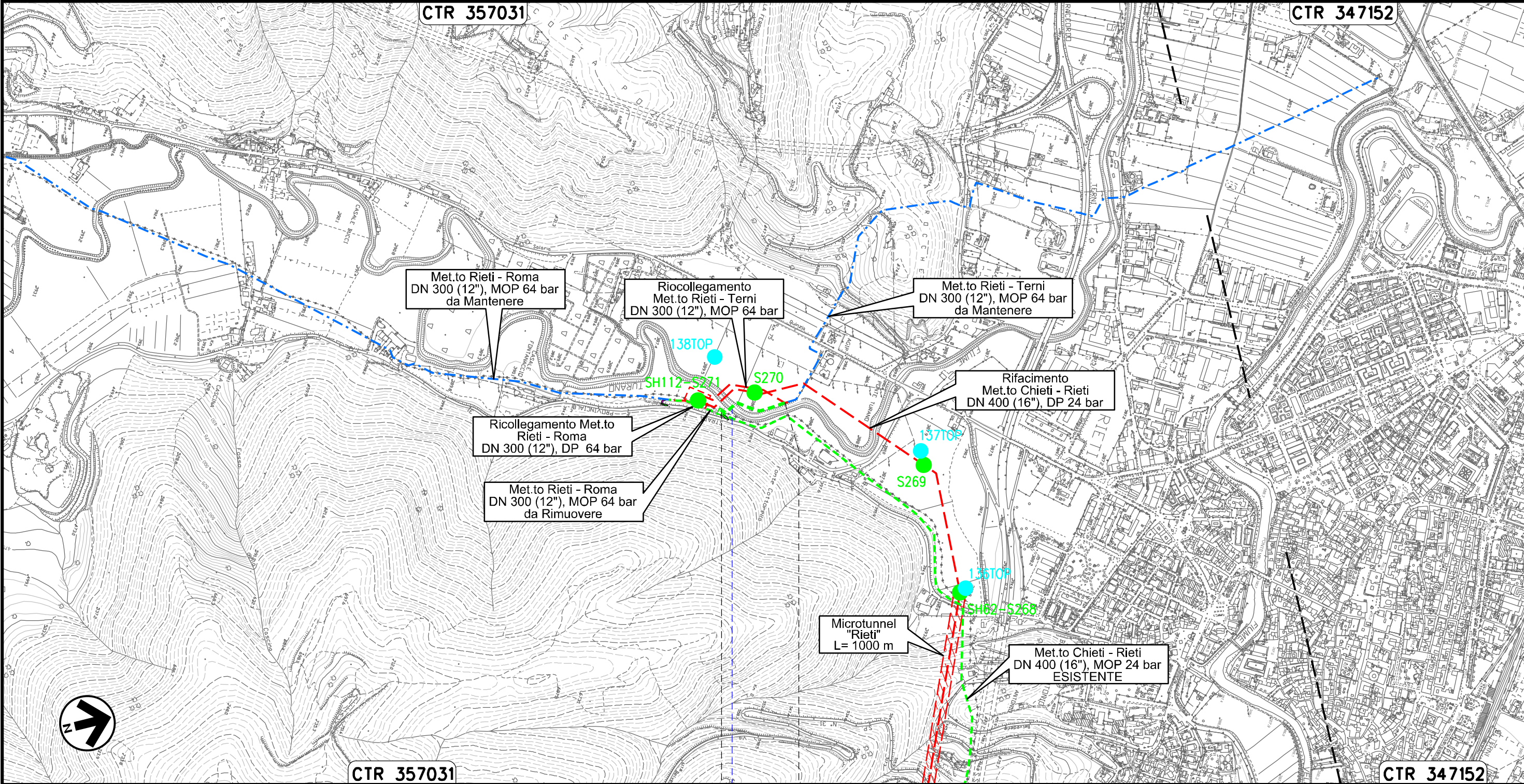
Il presente disegno e' di proprieta' aziendale - La Societa' tutelera' i propri diritti a termine di legge.

MET.TO RIETI - TERNI
DN 300 (12"), MOP 64 bar

00	20.02.20	EMISSIONE	MESCHINI	CECCONI	CAPRIOTTI
INDICE	DATA	R E V I S I O N I	ELABORATO	VERIFICATO	APPROVATO
			Dis. PG-TPTR-404		
			Comm. NR /19094		

Foglio
33
di 34
Scala
1:10000

Rimozione Condotta Esistente
TRACCIATO IN DISMISSIONE CON UBICAZIONE DEI SONDAGGI (ai sensi del DPR n. 120 / 2017)



Il presente disegno e' di proprieta' aziendale - La Societa' tutelera' i propri diritti a termine di legge.



0+000 0+180

RIETI
RIETI

Fiume Turano



OPERE CONNESSE
su METANODOTTO CHIETI – RIETI
DN 400 (16”), MOP 24 bar

00	20.02.20	EMISSIONE	MESCHINI	CECCONI	CAPRIOTTI
INDICE	DATA	R E V I S I O N I	ELABORATO	VERIFICATO	APPROVATO
 			Dis. PG-TPTR-404		
			Comm. NR /19094		

Foglio
34
di 34
Scala 1:10000
1:5000

Rimozione Condotta Esistente
TRACCIATO IN DISMISSIONE CON UBICAZIONE DEI SONDAGGI (ai sensi del DPR n. 120 / 2017)

LEGENDA

SIMBOLOGIA CARTOGRAFICA

- | | | | |
|--|--|--|---|
| | Opere connesse da porre fuori esercizio e recuperare | | Impianti di opere connesse da porre fuori esercizio e recuperare |
| | Metanodotto da porre fuori esercizio e recuperare | | Impianti di linea da porre fuori esercizio e recuperare |
| | Metanodotto in progetto | | Impianti di linea in progetto |
| | Metanodotto in esercizio da ricollegare | | Impianti di linea in esercizio |
| | Metanodotti in esercizio | | Gallerie, Tunnel, Mini-Microtunnel, Raise Boring, T.O.C. e Direct Pipe. |
| | Altre condotte di terzi | | Depositi temporanei |
| | Opere connesse in progetto | | Adeguamento strade esistenti |
| | Aree impianti stacco-terminale in progetto | | Strade di accesso provvisorio |
| | Aree impianti stacco-terminale esistenti | | Nuova viabilita' |
| | | | Limite sovrapposizione fogli |

SIMBOLOGIA MECCANICA

- Punto di intercettazione di linea (P.I.L.)
- Punto di intercettazione di derivazione importante (P.I.D.I.)
- Punto di intercettazione di derivazione semplice con stacco da P.I.L. (P.I.D.S.)
- Punto di intercettazione e derivazione semplice con stacco da Linea (P.I.D.S.)
- Punto di intercettazione con discaggio di allacciamento (P.I.D.A.)
- Punto predisposto per il discaggio di allacciamento (P.P.D.A.)
- Punto di sezionamento elettrico terminale (P.S.E.T.)
- Stazione predisposta per lancio e ricevimento PIG
- Impianto di riduzione/egolazione della pressione

LEGENDA TEMATICA

SIMBOLOGIA TEMATICA

- Sxx Posizionamento planimetrico punto di sondaggio relativo alla linea principale in progetto (rif. dis. PG-TPTR-104)
- Sxxx Posizionamento planimetrico punto di sondaggio relativo alle opere connesse in progetto (rif. dis. PG-TPTR-204)
- SRxx Posizionamento planimetrico punto di sondaggio relativo alla linea principale in rimozione (rif. dis. PG-TPTR-304)
- xTOP Campionamento topsoil

Il presente disegno e' di proprieta' aziendale - La Societa' tutelera' i propri diritti a termine di legge.

Progressiva chilometrica	N.
Comuni	
Province	
Impianti	TIPO - N. - PROGR. km
Attraversamenti	TIPOLOGIA ATTRAVERSATA (SS n. **, corso d'acqua, ferrovia, ecc.)
Strade - Piste - Piazzole tubazioni	ADEGUAMENTI STRADE STRADE PROVVISORIE
Area di passaggio	ALLARGATA RIDOTTA
Tratto in rimozione con scavo a cielo aperto	
Tratti Esistenti da Ricollegare e Posa Polifora	TrattoX: xxx mt
Tratto da lasciare in opera e intasare	
Tratto con estrazione del tubo di linea e intasamento del tubo di protezione	