

Il presente disegno e' di proprieta' aziendale - La Societa' tutelera' i propri diritti a termine di legge.



COROGRAFIA Scala 1:500.000



02	06.08.21	EMISSIONE PER INTEGRAZIONE SIA	CASAGRANDE	CECCONI	CAPRIOTTI			
01	31.03.21	RIEMMISSIONE	MARCHETTI	CECCONI	CAPRIOTTI			
00	20.02.20	EMISSIONE	PASQUINI	CECCONI	CAPRIOTTI			
INDICE	DATA	REVISIONI	ELABORATO	VERIFICATO	APPROVATO			
 			Dis. PG-US-250					
			Fg. 1 di 36					
OPERE CONNESSE su Rifacimento MET.TO CHIETI - RIETI DN 400 (16"), DP 24 bar			Comm. NR /19094					
			INDICE <table border="1" style="display: inline-table; vertical-align: middle;"> <tr> <td>00</td> <td>01</td> <td>02</td> <td></td> <td></td> <td></td> </tr> </table>			00	01	02
00	01	02						
CARTA DELL'USO DEL SUOLO			Scala 1:10000 - 1:5000					
			Sostituisce il					
			Sostituito dal					

Ricollegamento Allacciamento al Comune di Manoppello
DN 100 (4"), DP 24 bar

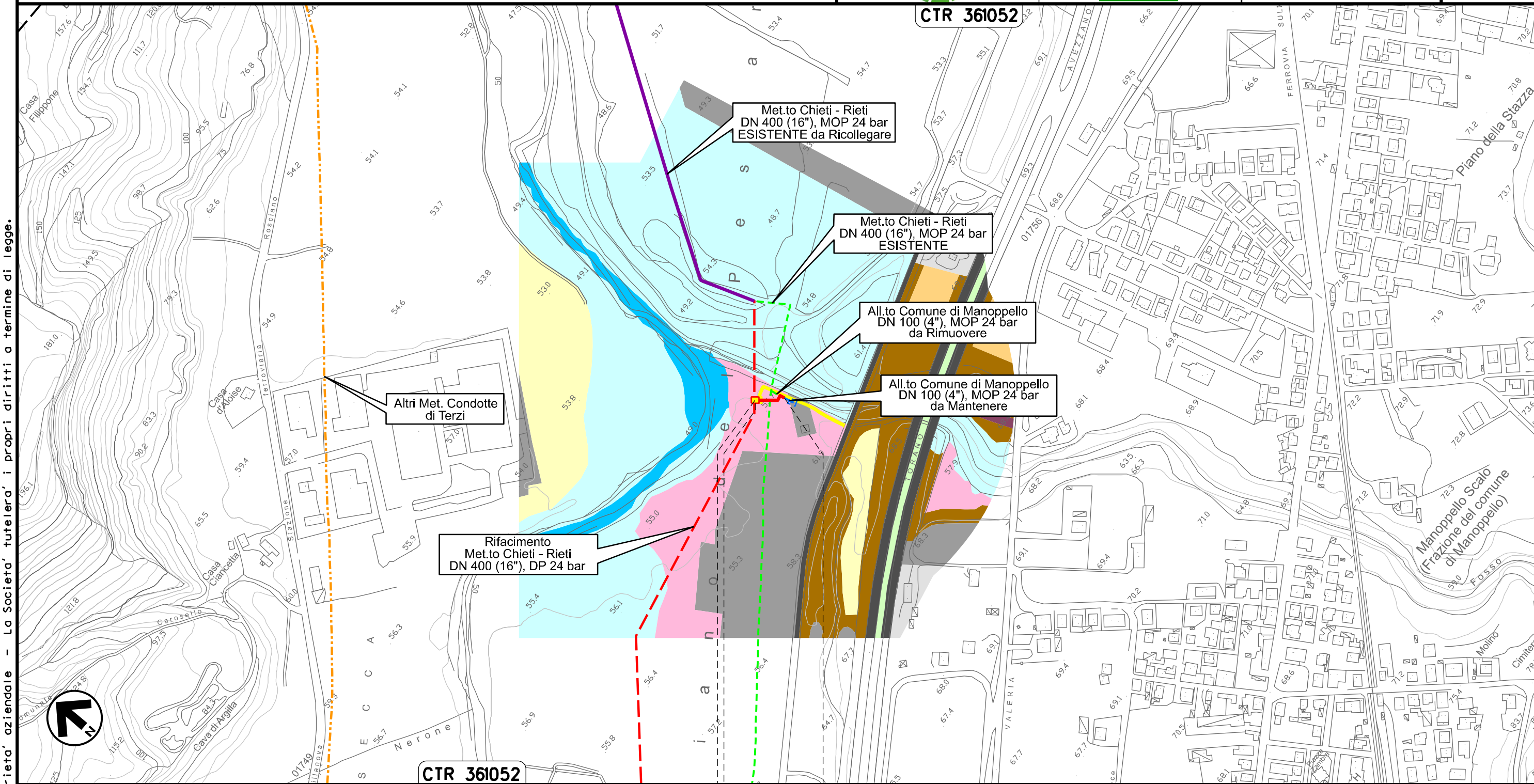
02	06.08.21	EMISSIONE PER INTEGRAZIONE SIA	CASAGRANDE	CECCONI	CAPRIOTTI
01	31.03.21	RIEMISSIONE	MARCHETTI	CECCONI	CAPRIOTTI
INDICE	DATA	R E V I S I O N I			
		ELABORATO	VERIFICATO	APPROVATO	
Dis. PG-US-250					
Comm. NR /19094					

Foglio
2
di 36
Scala
1:5000

CARTA DELL'USO DEL SUOLO



CTR 361052



0+000 0+042

MANOPPELLO
PESCARA

↑ PIDS Loc. Manoppello Scalo
km 0+003

Il presente disegno e' di proprieta' aziendale - La Societa' tutelera' i propri diritti a termine di legge.

Ricollegamento Allacciamento SAGIPEL
DN 100 (4"), DP 24 bar

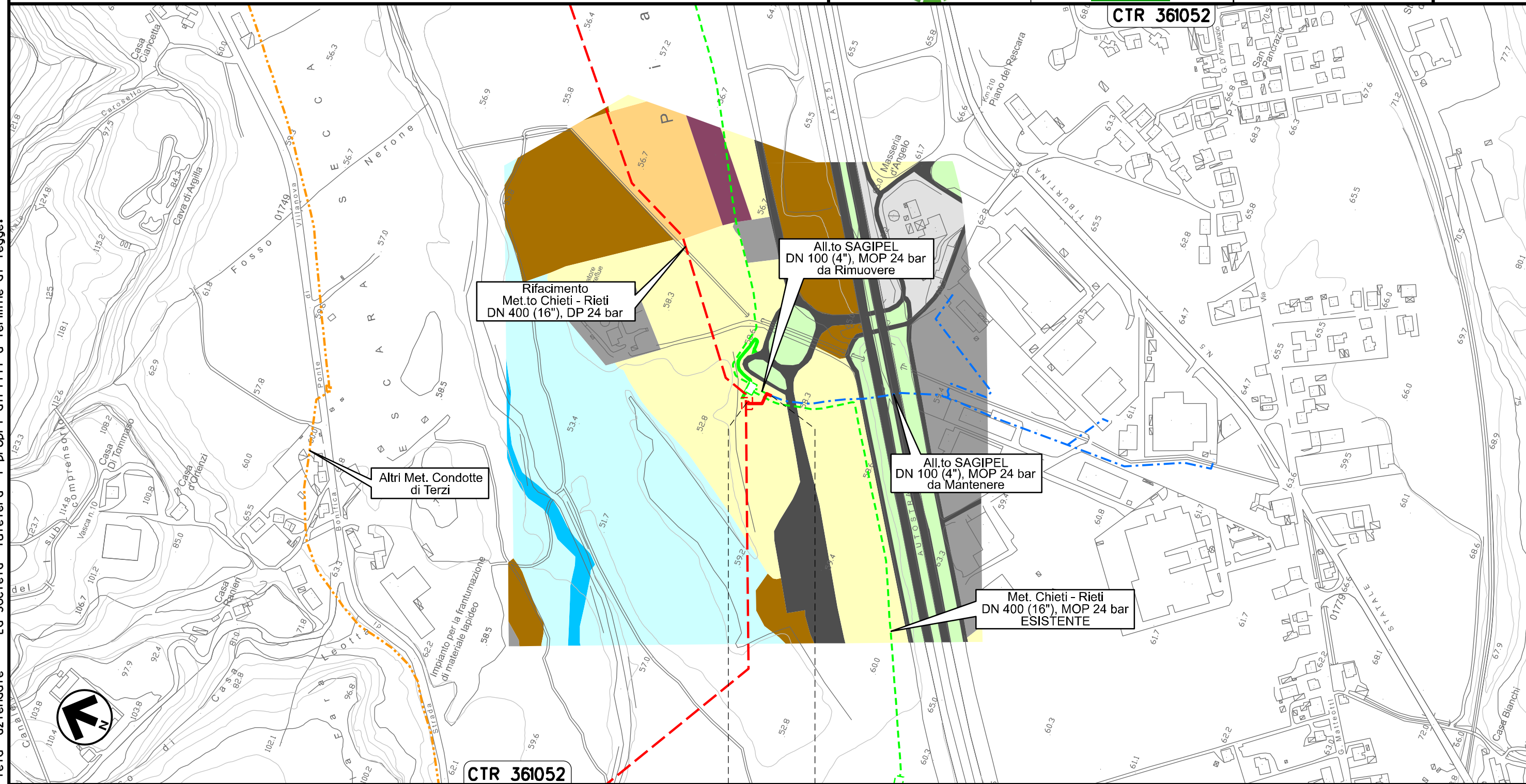
02	06.08.21	EMISSIONE PER INTEGRAZIONE SIA	CASAGRANDE	CECCONI	CAPRIOTTI
01	31.03.21	RIEMISSIONE	MARCHETTI	CECCONI	CAPRIOTTI
INDICE	DATA	R E V I S I O N I			
		ELABORATO	VERIFICATO	APPROVATO	
			Dis.	PG-US-250	
			Comm.	NR /19094	

Foglio
3
di 36
Scala
1:5000

CARTA DELL'USO DEL SUOLO



CTR 361052



0+000 0+041

MANOPELLO
PESCARA

Il presente disegno e' di proprieta' aziendale - La Societa' tutelera' i propri diritti a termine di legge.

Ricollegamento Derivazione N.I. Alanno
DN 100 (4"), DP 24 bar

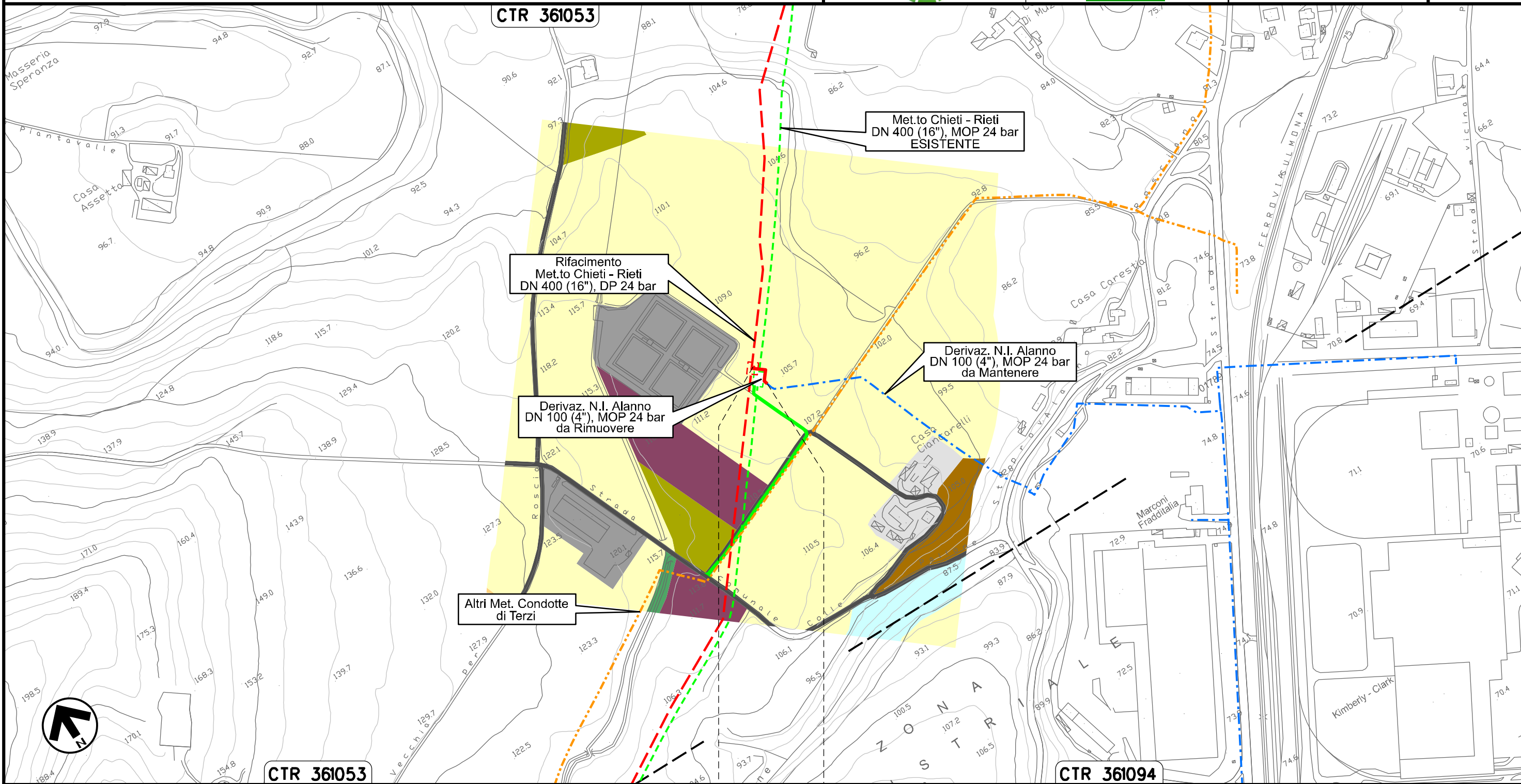
02	06.08.21	EMISSIONE PER INTEGRAZIONE SIA	CASAGRANDE	CECCONI	CAPRIOTTI
01	31.03.21	RIEMISSIONE	MARCHETTI	CECCONI	CAPRIOTTI
INDICE	DATA	R E V I S I O N I			
		ELABORATO	VERIFICATO	APPROVATO	

Foglio
4
di 36
Scala
1:5000

CARTA DELL'USO DEL SUOLO

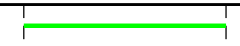


Dis. PG-US-250
Comm. NR /19094



0+000 0+038

ALANNO
PESCARA

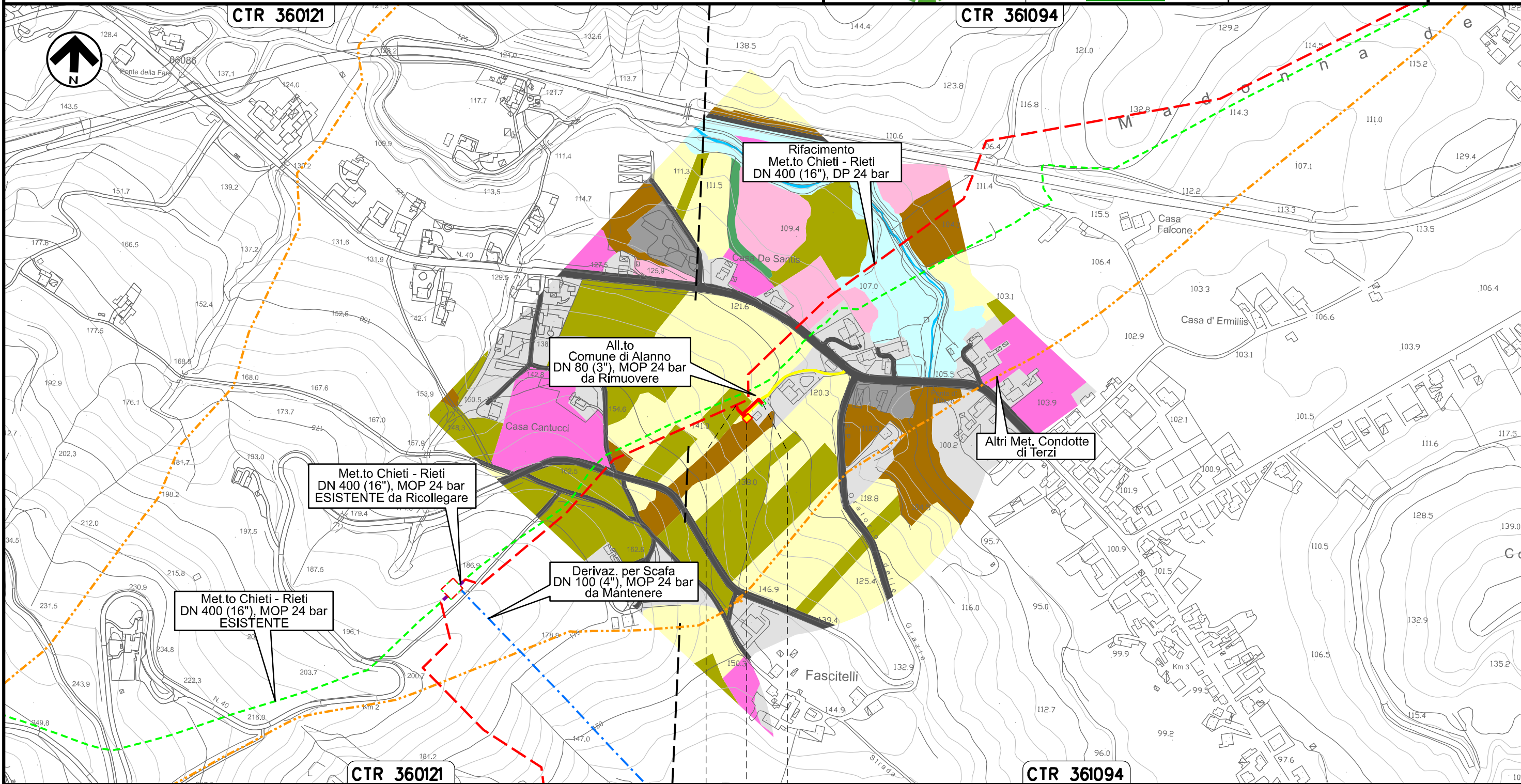


Il presente disegno e' di proprieta' aziendale - La Societa' tutelera' i propri diritti a termine di legge.

Nuovo Allacciamento Comune di Alanno
DN 100 (4"), DP 24 bar

02	06.08.21	EMISSIONE PER INTEGRAZIONE SIA	CASAGRANDE	CECCONI	CAPRIOTTI	Foglio 5 di 36 Scala 1:5000
01	31.03.21	RIEMISSIONE	MARCHETTI	CECCONI	CAPRIOTTI	
INDICE	DATA	R E V I S I O N I	ELABORATO	VERIFICATO	APPROVATO	
			Dis. PG-US-250			
			Comm. NR /19094			

CARTA DELL'USO DEL SUOLO



0+000 0+067

ALANNO
PESCARA

PIDA Loc. Casa de Santis
km 0+025

Il presente disegno e' di proprieta' aziendale - La Societa' tutelera' i propri diritti a termine di legge.

Ricollegamento Allacciamento Edison Gas
DN 100 (4"), DP 24 bar

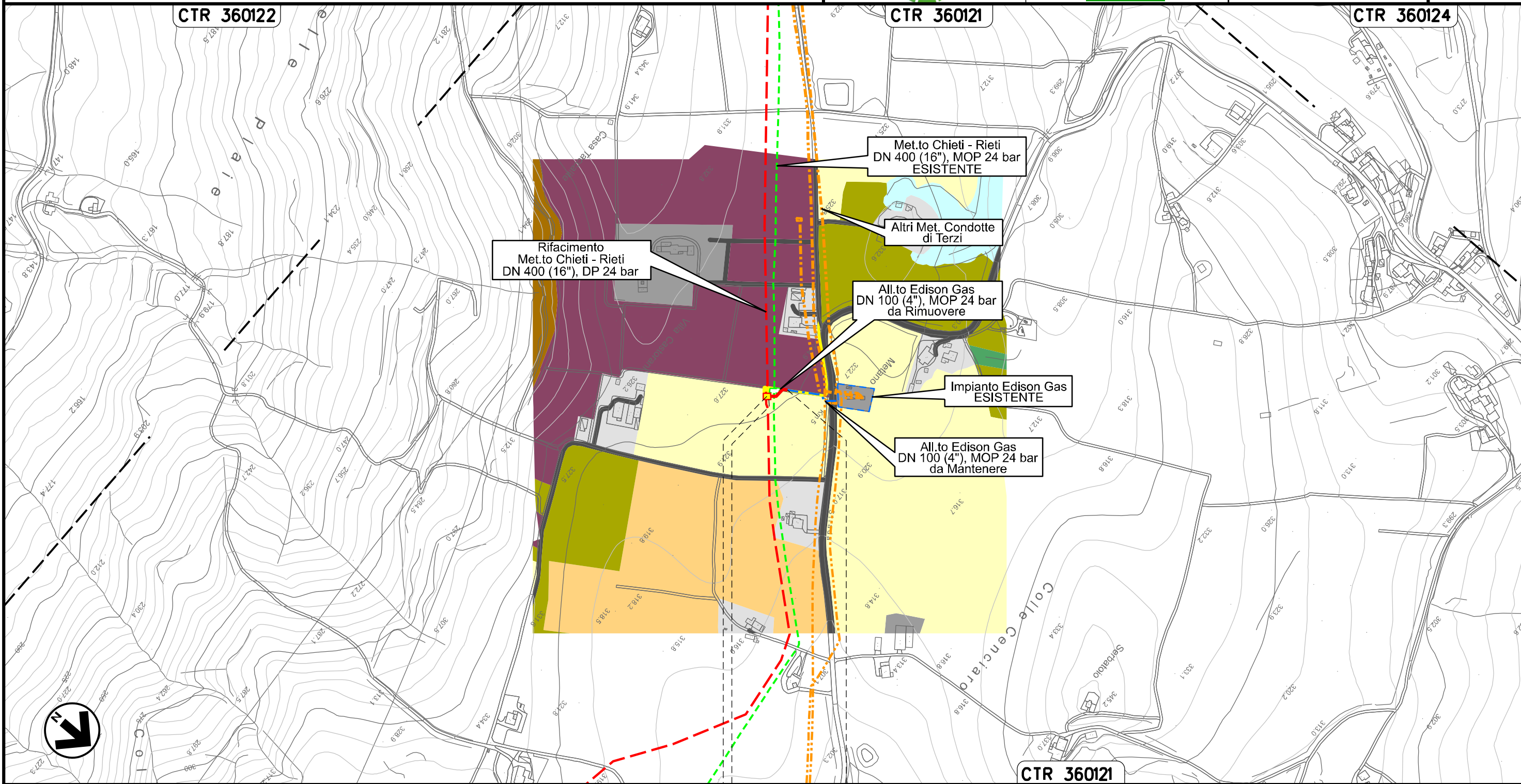
02	06.08.21	EMISSIONE PER INTEGRAZIONE SIA	CASAGRANDE	CECCONI	CAPRIOTTI
01	31.03.21	RIEMISSIONE	MARCHETTI	CECCONI	CAPRIOTTI
INDICE	DATA	R E V I S I O N I			
		ELABORATO	VERIFICATO	APPROVATO	

Foglio
6
di 36
Scala
1:5000

CARTA DELL'USO DEL SUOLO




Dis. PG-US-250
Comm. NR /19094



0+000 0+030

ALANNO
PESCARA

PIDA Loc. Villa Castorani
km 0+003



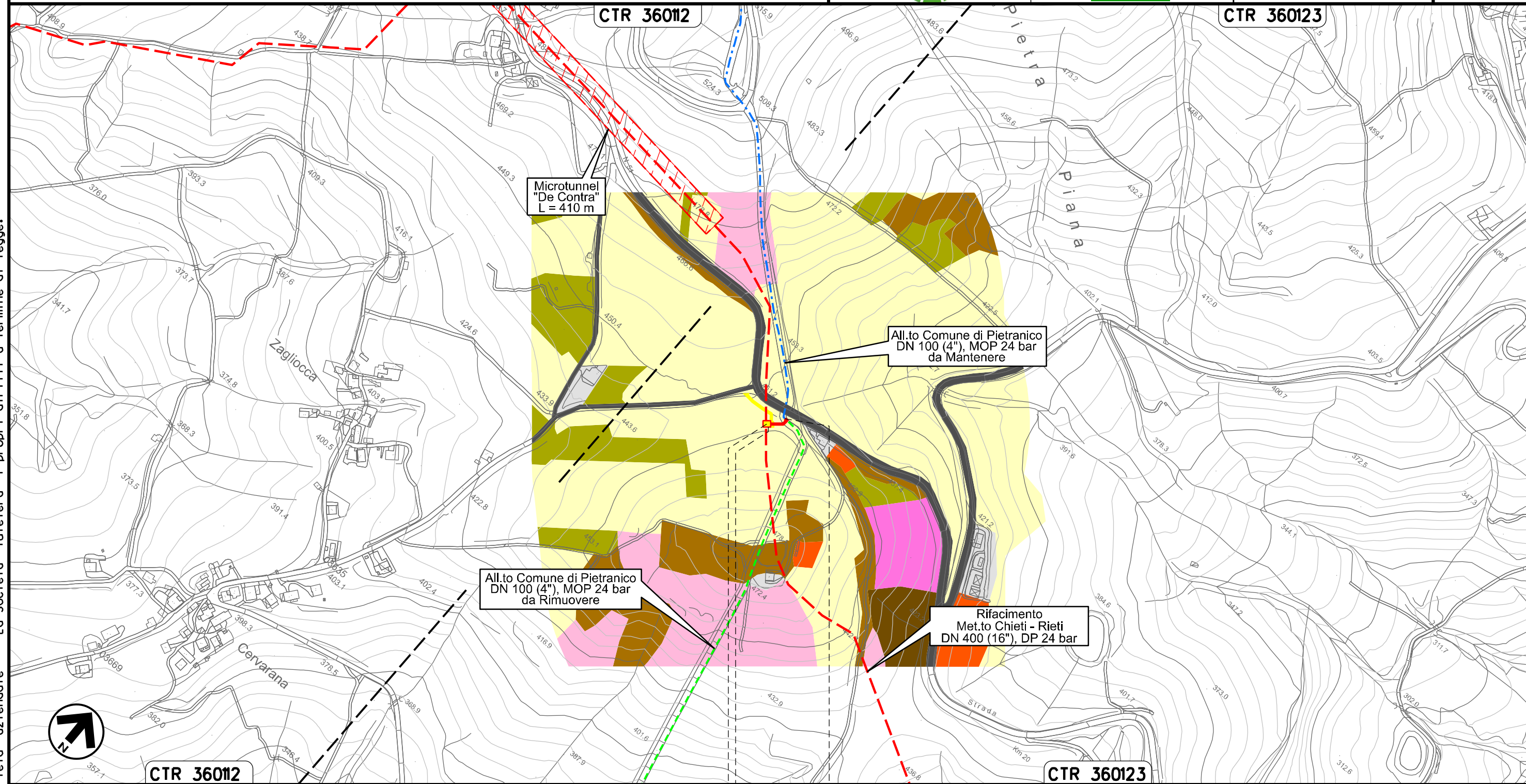
Il presente disegno e' di proprieta' aziendale - La Societa' tutelera' i propri diritti a termine di legge.

Ricollegamento Allacciamento Comune di Pietranico
DN 100 (4"), DP 24 bar

02	06.08.21	EMISSIONE PER INTEGRAZIONE SIA	CASAGRANDE	CECCONI	CAPRIOTTI
01	31.03.21	RIEMISSIONE	MARCHETTI	CECCONI	CAPRIOTTI
INDICE	DATA	R E V I S I O N I			
		ELABORATO	VERIFICATO	APPROVATO	
Dis. PG-US-250					
Comm. NR /19094					

Foglio
7
di 36
Scala
1:5000

CARTA DELL'USO DEL SUOLO



0+000 0+031

CASTIGLIONE
A CASAURIA
PESCARA

↑ PIDS Loc. De Contra
km 0+003

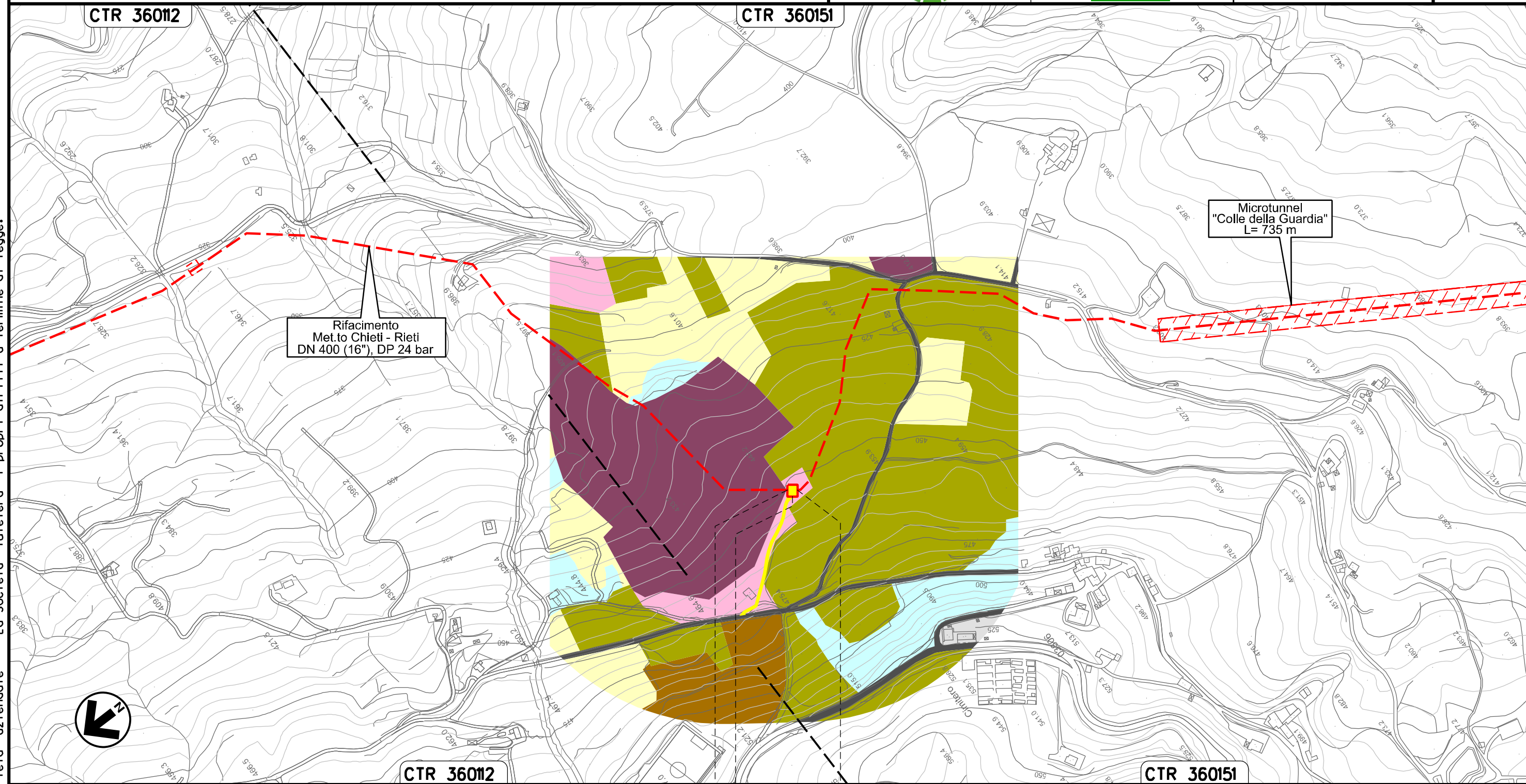
Il presente disegno e' di proprieta' aziendale - La Societa' tutelera' i propri diritti a termine di legge.

Nuovo Allacciamento Comune di Pescosansonesco
 Impianto P.I.D.S. Localita' Colle della Guardia

02	06.08.21	EMISSIONE PER INTEGRAZIONE SIA	CASAGRANDE	CECCONI	CAPRIOTTI
01	31.03.21	RIEMISSIONE	MARCHETTI	CECCONI	CAPRIOTTI
INDICE	DATA	R E V I S I O N I			
		ELABORATO	VERIFICATO	APPROVATO	
Dis. PG-US-250					
Comm. NR /19094					

Foglio
8
 di 36
 Scala
 1:5000

CARTA DELL'USO DEL SUOLO



PESCOSANSONESCO
 PESCARA

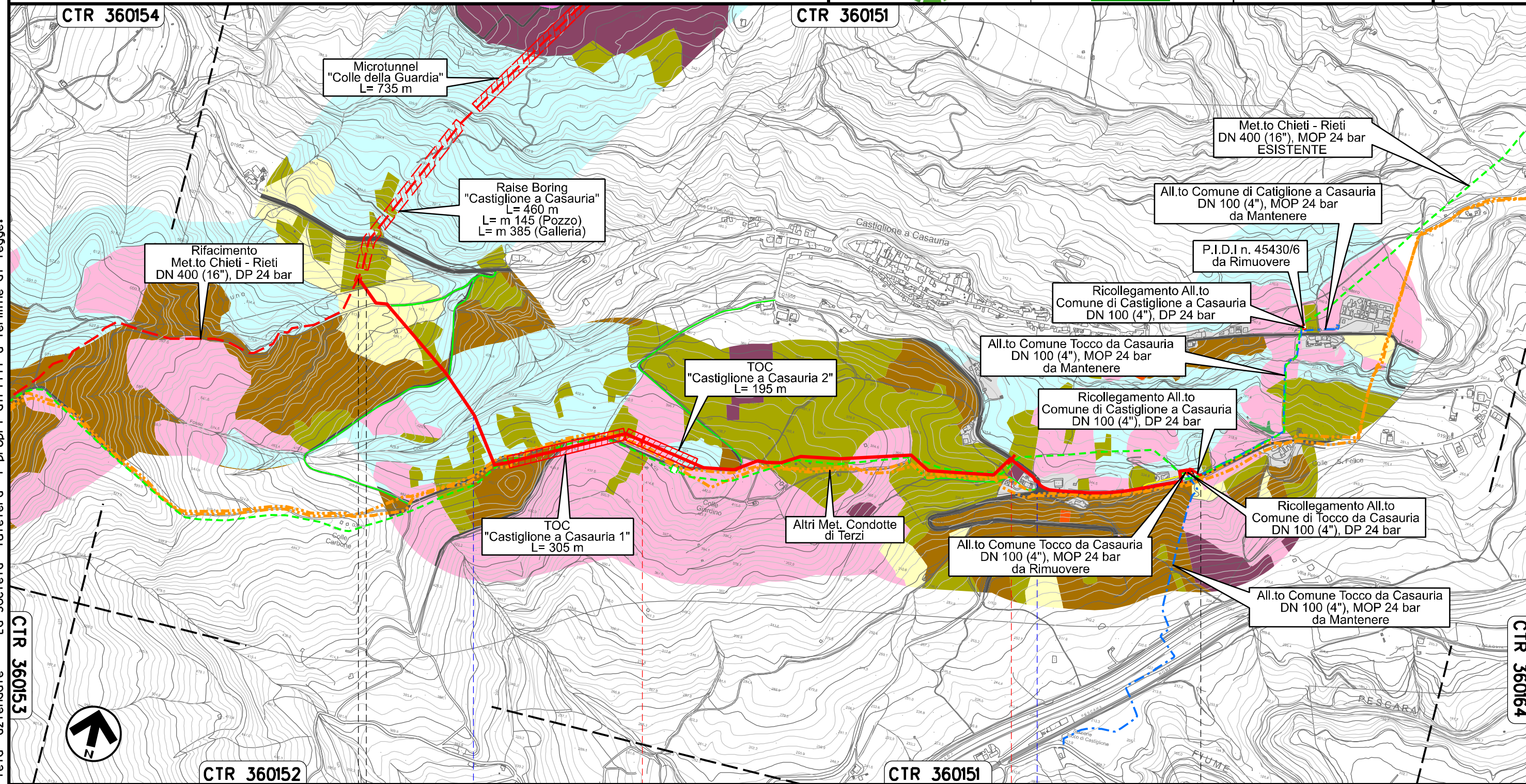
↑ PIDS Loc. Colle della Guardia
 km 0+000

Il presente disegno e' di proprieta' aziendale - La Societa' tutelera' i propri diritti a termine di legge.

Derivazione per Tocco e Castiglione a Casauria
DN 100 (4"), DP 24 bar

02	06.08.21	EMISSIONE PER INTEGRAZIONE SIA	CASAGRANDE	CECCONI	CAPRIOTTI	Foglio 9 di 36 Scala 1:10000	
01	31.03.21	RIEMISSIONE	MARCHETTI	CECCONI	CAPRIOTTI		
INDICE	DATA	R E V I S I O N I			ELABORATO		VERIFICATO
			 			Dis. PG-US-250	
						Comm. NR /19094	


CARTA DELL'USO DEL SUOLO



Il presente disegno e' di proprieta' aziendale - La Societa' tutelera' i propri diritti a termine di legge.

CTR 360153

CTR 360164

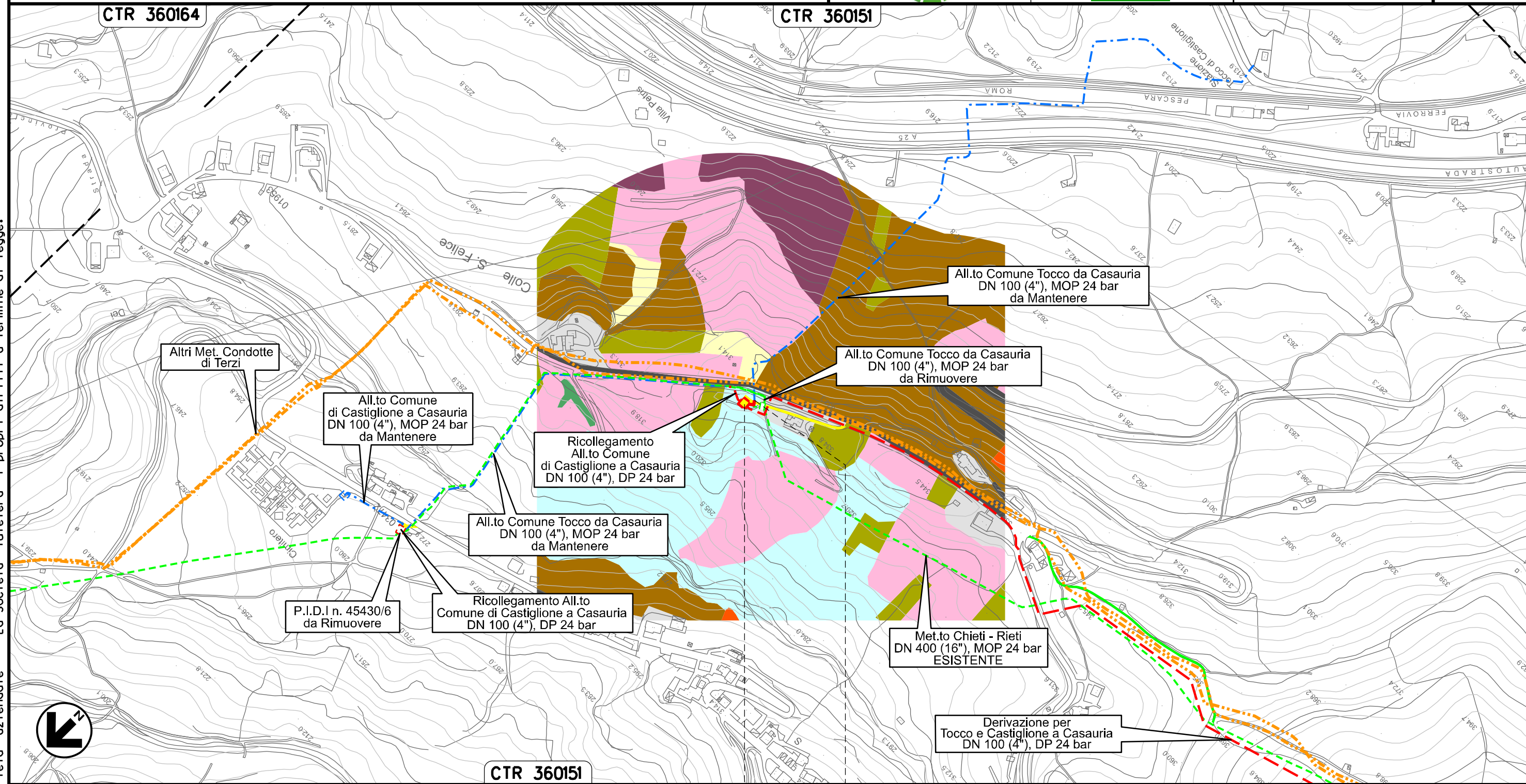


Ricollegamento Allacciamento Comune Tocco da Casauria
DN 100 (4"), DP 24 bar

02	06.08.21	EMISSIONE PER INTEGRAZIONE SIA	CASAGRANDE	CECCONI	CAPRIOTTI
01	31.03.21	RIEMISSIONE	MARCHETTI	CECCONI	CAPRIOTTI
INDICE	DATA	R E V I S I O N I			
		ELABORATO	VERIFICATO	APPROVATO	
Dis. PG-US-250					
Comm. NR /19094					

Foglio
10
di 36
Scala
1:5000

CARTA DELL'USO DEL SUOLO




Il presente disegno e' di proprieta' aziendale - La Societa' tutelera' i propri diritti a termine di legge.

CTR 360151

0+000 0+018

CASTIGLIONE A
CASAURIA
PESCARA

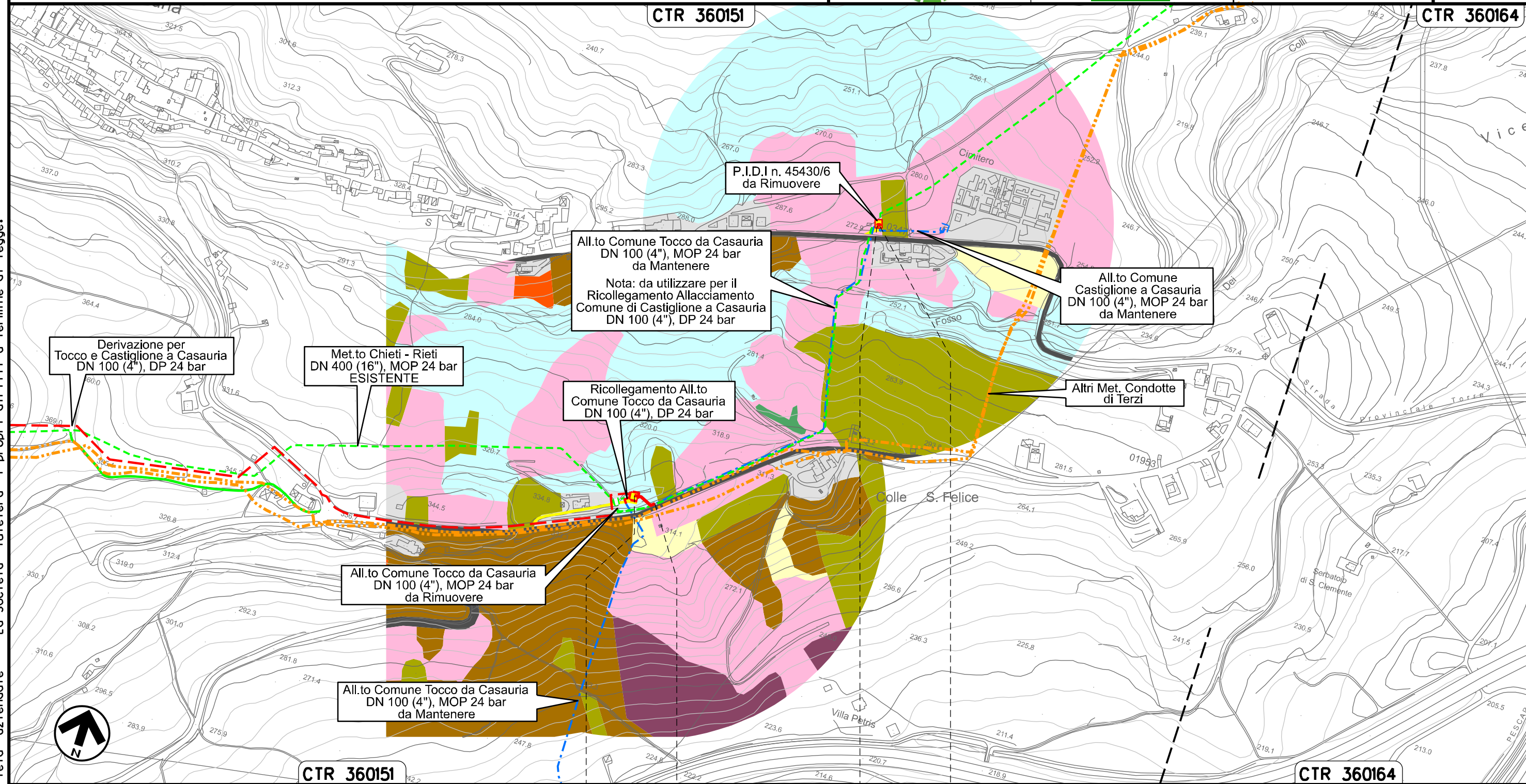
▲▼ PIL+PIDS Loc. Colle San Felice
km 0+000



Ricollegamento Allacciamento Comune di Castiglione a Casauria
DN 100 (4"), DP 24 bar

02	06.08.21	EMISSIONE PER INTEGRAZIONE SIA	CASAGRANDE	CECCONI	CAPRIOTTI	Foglio 11 di 36 Scala 1:5000	
01	31.03.21	RIEMISSIONE	MARCHETTI	CECCONI	CAPRIOTTI		
INDICE	DATA	R E V I S I O N I			ELABORATO		VERIFICATO
			 			Dis. PG-US-250	
						Comm. NR /19094	

CARTA DELL'USO DEL SUOLO



CTR 360151

CTR 360164

0+000 0+031 0+551 0+555

CASTIGLIONE A CASAURIA
PESCARA

CASTIGLIONE A CASAURIA
PESCARA

PII+PIDS Loc. Colle San Felice km 0+000

PIDA Loc. Colle San Felice km 0+551

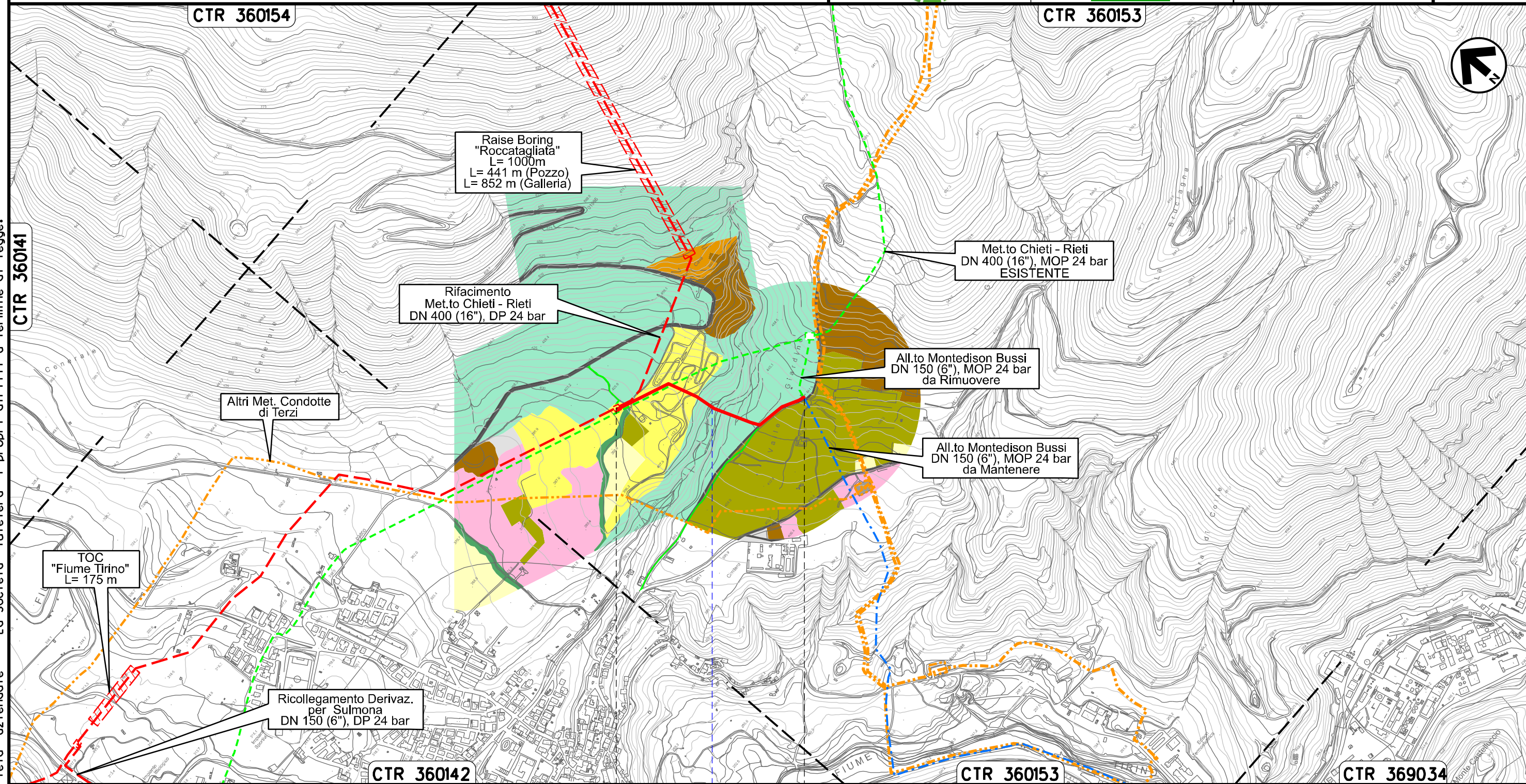


Il presente disegno e' di proprieta' aziendale - La Societa' tutelera' i propri diritti a termine di legge.

Ricollegamento Allacciamento Montedison Bussi
DN 150 (6"), DP 24 bar

02	06.08.21	EMISSIONE PER INTEGRAZIONE SIA	CASAGRANDE	CECCONI	CAPRIOTTI	Foglio 12 di 36 Scala 1:10000
01	31.03.21	RIEMISSIONE	MARCHETTI	CECCONI	CAPRIOTTI	
INDICE	DATA	R E V I S I O N I	ELABORATO	VERIFICATO	APPROVATO	
			Dis. PG-US-250			
			Comm. NR /19094			

CARTA DELL'USO DEL SUOLO



Il presente disegno e' di proprieta' aziendale - La Societa' tutelera' i propri diritti a termine di legge.

CTR 360141

CTR 360154

CTR 360153



Raise Boring
"Roccatagliata"
L= 1000m
L= 441 m (Pozzo)
L= 852 m (Galleria)

Rifacimento
Met.to Chieti - Rieti
DN 400 (16"), DP 24 bar

Met.to Chieti - Rieti
DN 400 (16"), MOP 24 bar
ESISTENTE

Altri Met. Condotte
di Terzi

All.to Montedison Bussi
DN 150 (6"), MOP 24 bar
da Rimuovere

All.to Montedison Bussi
DN 150 (6"), MOP 24 bar
da Mantenere

TOC
"Fiume Tirino"
L= 175 m

Ricollegamento Derivaz.
per Sulmona
DN 150 (6"), DP 24 bar

CTR 360142

CTR 360153

CTR 369034

0+000 0+547

BUSSI SUL TIRINO
PESCARA

Il Rivaccio

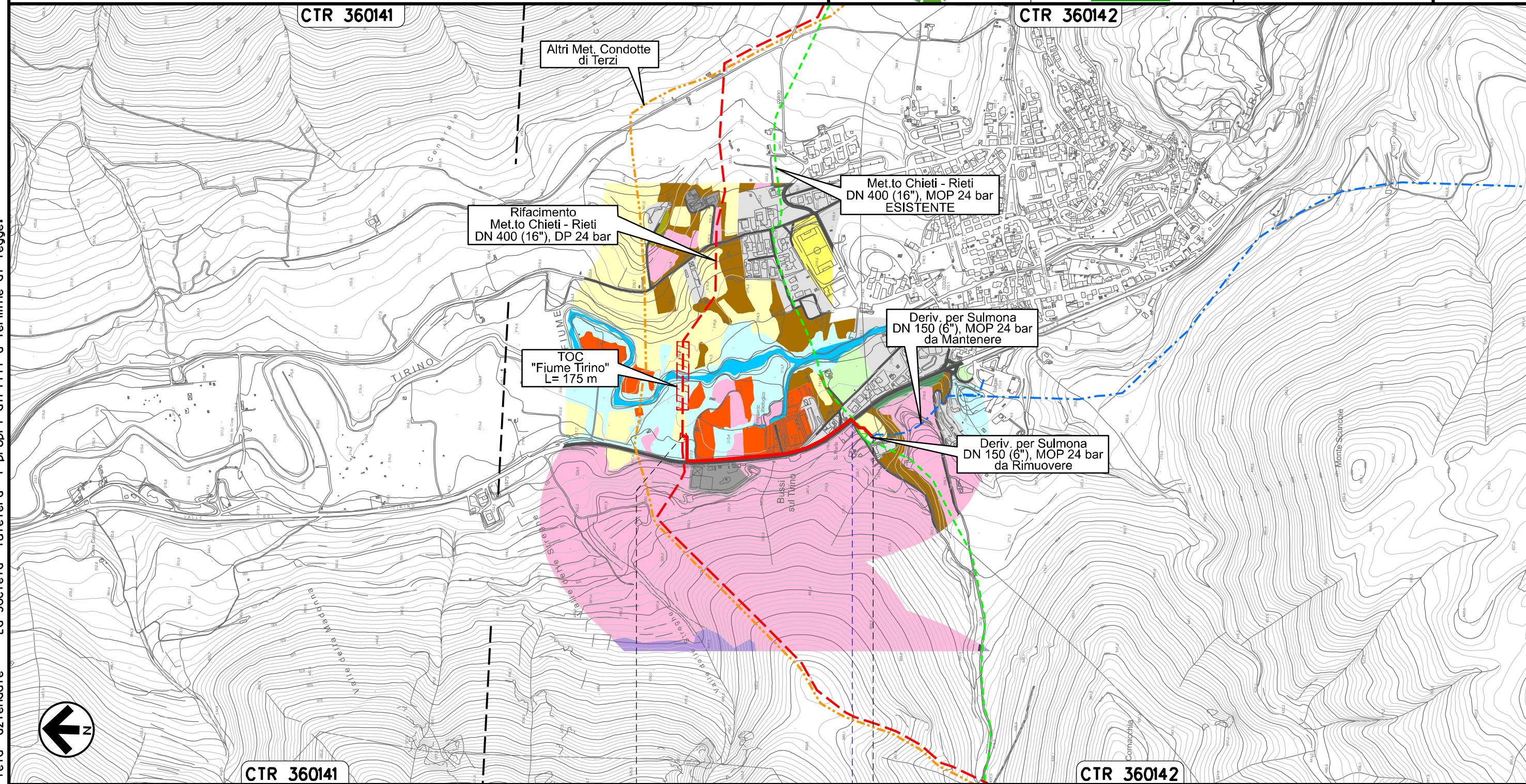


Ricollegamento Derivazione per Sulmona
DN 150 (6"), DP 24 bar

02	06.08.21	EMISSIONE PER INTEGRAZIONE SIA	CASAGRANDE	CECCONI	CAPRIOTTI
01	31.03.21	RIEMISSIONE	MARCHETTI	CECCONI	CAPRIOTTI
INDICE	DATA	R E V I S I O N I			
		ELABORATO	VERIFICATO	APPROVATO	
Dis. PG-US-250					
Comm. NR /19094					

Foglio
13
di 36
Scala
1:10000

CARTA DELL'USO DEL SUOLO



Il presente disegno e' di proprieta' aziendale - La Societa' tutelera' i propri diritti a termine di legge.

CTR 360141

CTR 360142

0+000

0+597

BUSSI SUL TIRINO
PESCARA

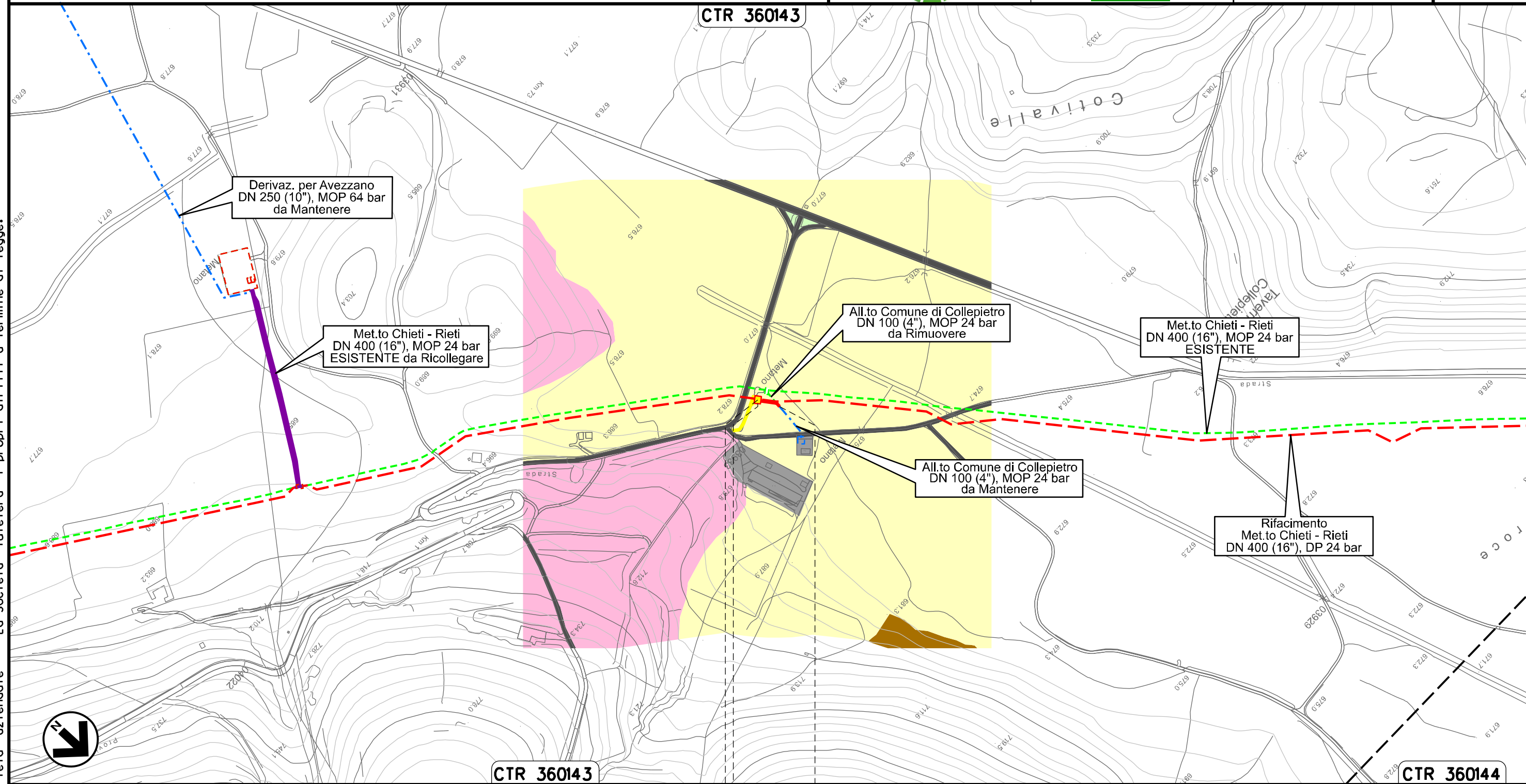
S.S. n. 153

Ricollegamento Allacciamento Comune di Collepietro
DN 100 (4"), DP 24 bar

02	06.08.21	EMISSIONE PER INTEGRAZIONE SIA	CASAGRANDE	CECCONI	CAPRIOTTI
01	31.03.21	RIEMISSIONE	MARCHETTI	CECCONI	CAPRIOTTI
INDICE	DATA	R E V I S I O N I			
		ELABORATO	VERIFICATO	APPROVATO	
Dis. PG-US-250			Comm. NR /19094		

Foglio
14
di 36
Scala
1:5000

CARTA DELL'USO DEL SUOLO



Il presente disegno e' di proprieta' aziendale - La Societa' tutelera' i propri diritti a termine di legge.

0+000 0+031

COLLEPIETRO
L'AQUILA

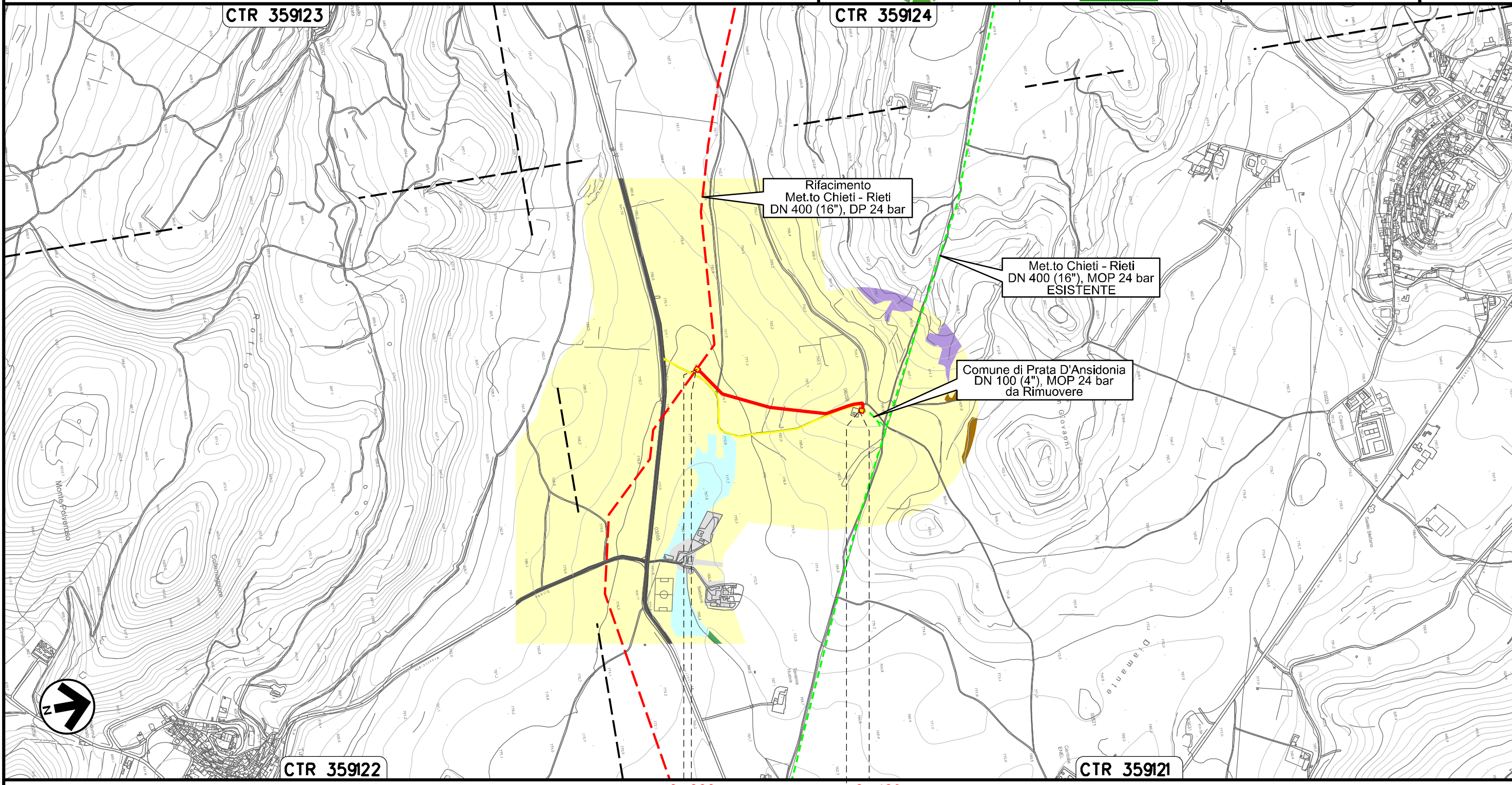
PIDA Loc. Taverna di Collepietro
km 0+003

Nuovo Allacciamento Comune di Prata D'Ansidonia
DN 100 (4"), DP 24 bar

02	06.08.21	EMMISSIONE PER INTEGRAZIONE SIA	CASAGRANDE	CECCONI	CAPRIOTTI
01	31.03.21	RIEMISSIONE	MARCHETTI	CECCONI	CAPRIOTTI
INDICE	DATA	R E V I S I O N I			
		ELABORATO	VERIFICATO	APPROVATO	
			Dis. PG-US-250		
			Comm. NR /19094		

Foglio
15
di 36
Scala
1:10000

CARTA DELL'USO DEL SUOLO



CTR 359123

CTR 359124

Rifacimento
Met.to Chieti - Rieti
DN 400 (16"), DP 24 bar

Met.to Chieti - Rieti
DN 400 (16"), MOP 24 bar
ESISTENTE

Comune di Prata D'Ansidonia
DN 100 (4"), MOP 24 bar
da Rimuovere

CTR 359122


CTR 359121

0+000 0+489

PRATA D'ANSIDONIA
L'AQUILA

PIDS Loc. Settefondi
km 0+003

PIDA Loc. Colle San Giovanni
km 0+480



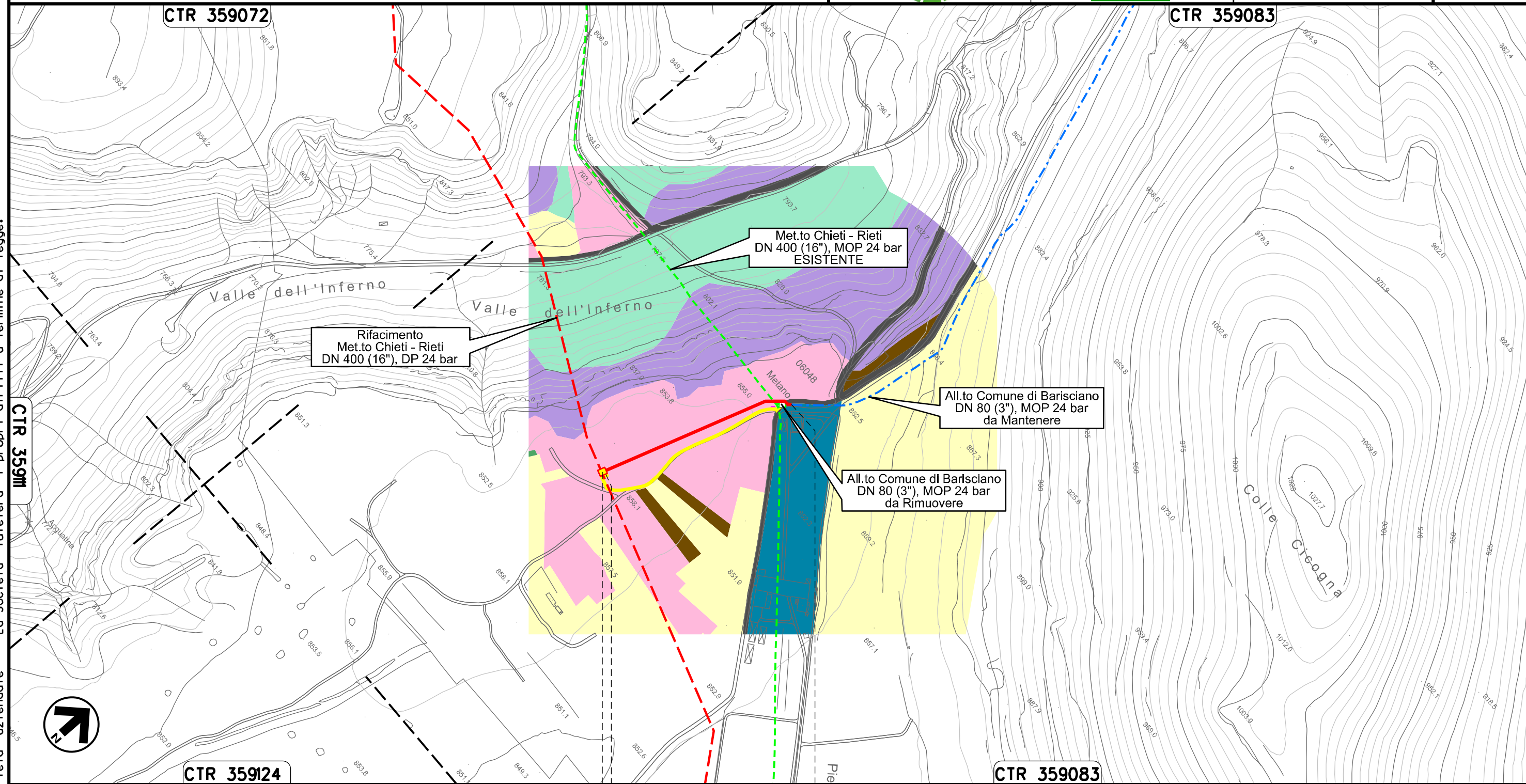
Il presente disegno e' di proprieta' aziendale - La Societa' tutelera' i propri diritti a termine di legge.

Ricollegamento Allacciamento Comune di Barisciano
DN 100 (4"), DP 24 bar

02	06.08.21	EMISSIONE PER INTEGRAZIONE SIA	CASAGRANDE	CECCONI	CAPRIOTTI
01	31.03.21	RIEMISSIONE	MARCHETTI	CECCONI	CAPRIOTTI
INDICE	DATA	R E V I S I O N I			
		ELABORATO	VERIFICATO	APPROVATO	
Dis. PG-US-250					
Comm. NR /19094					

Foglio
16
di 36
Scala
1:5000

CARTA DELL'USO DEL SUOLO



Il presente disegno e' di proprieta' aziendale - La Societa' tutelera' i propri diritti a termine di legge.

Rifacimento
Met.to Chieti - Rieti
DN 400 (16"), DP 24 bar

Met.to Chieti - Rieti
DN 400 (16"), MOP 24 bar
ESISTENTE


All.to Comune di Barisciano
DN 80 (3"), MOP 24 bar
da Mantenere

All.to Comune di Barisciano
DN 80 (3"), MOP 24 bar
da Rimuovere

0+000 0+263

BARISCIANO
L'AQUILA

PIDS Loc. Valle dell'Inferno
km 0+003



Ricollegamento Allacciamento Comune di San Demetrio ne' Vestini
DN 100 (4"), DP 24 bar

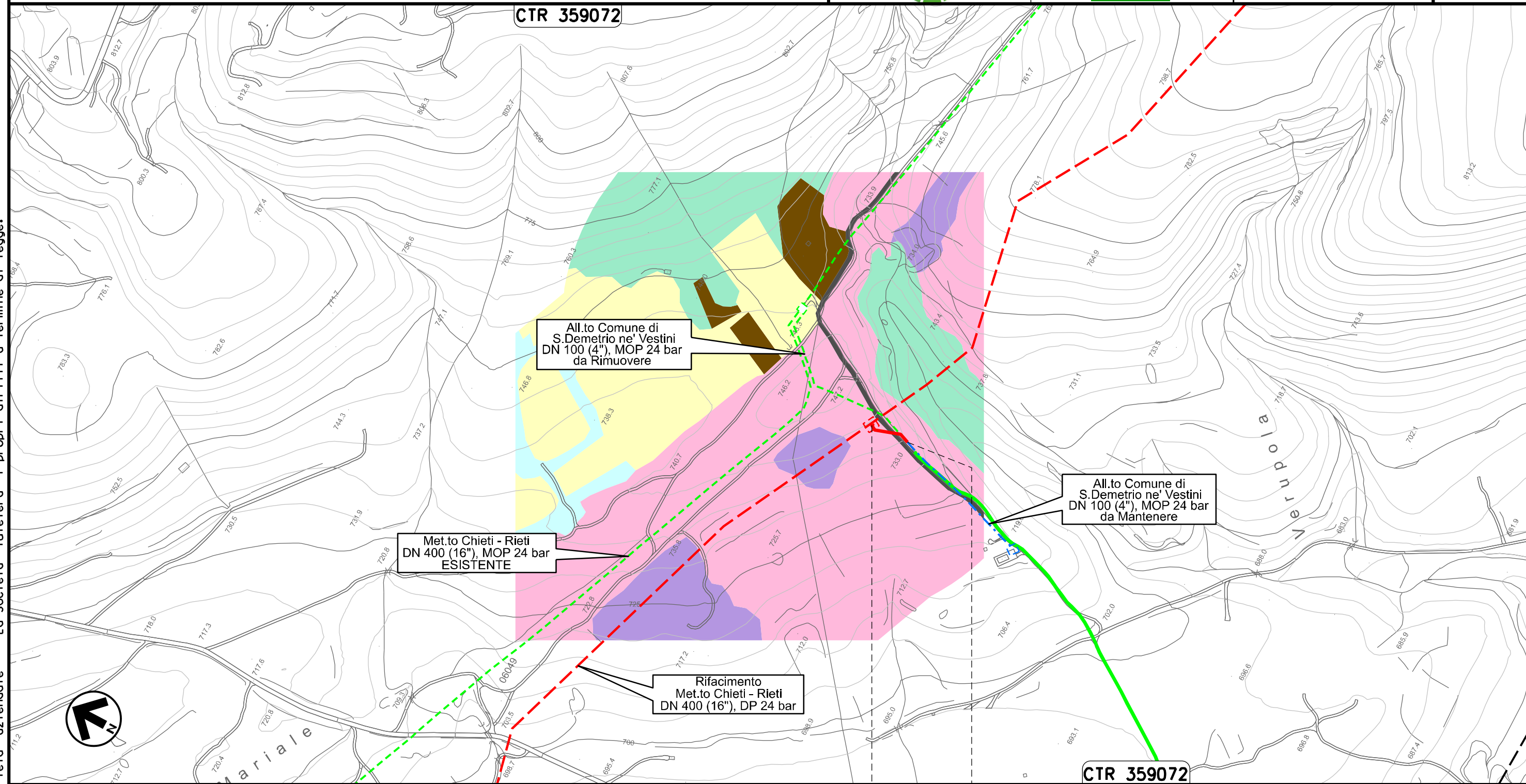
02	06.08.21	EMISSIONE PER INTEGRAZIONE SIA	CASAGRANDE	CECCONI	CAPRIOTTI
01	31.03.21	RIEMISSIONE	MARCHETTI	CECCONI	CAPRIOTTI
INDICE	DATA	R E V I S I O N I			
		ELABORATO	VERIFICATO	APPROVATO	
Dis. PG-US-250					
Comm. NR /19094					

Foglio
17
di 36
Scala
1:5000

CARTA DELL'USO DEL SUOLO



CTR 359072



0+000 0+057

SAN DEMETRIO
NE' VESTINI
L'AQUILA

Il presente disegno e' di proprieta' aziendale - La Societa' tutelera' i propri diritti a termine di legge.

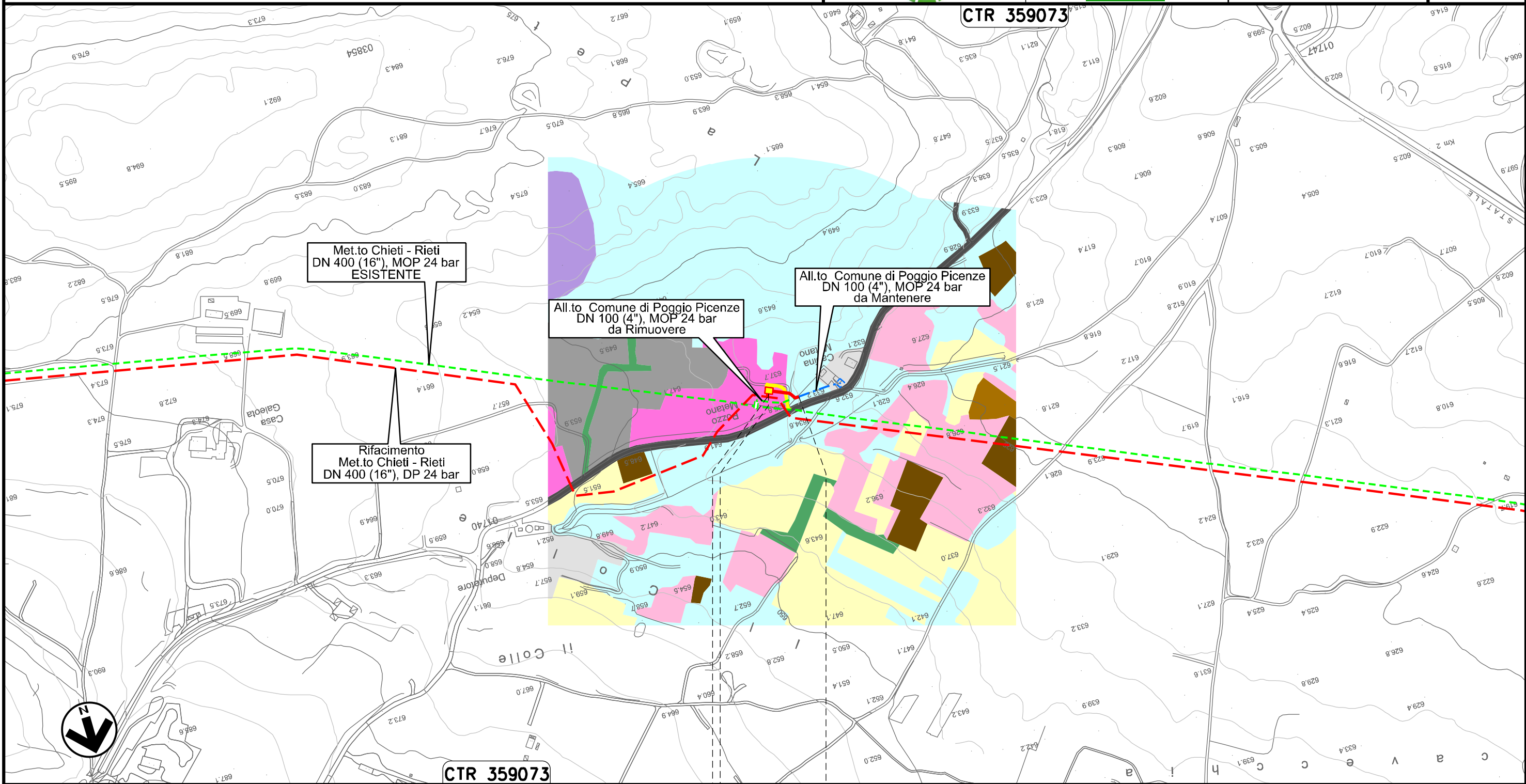
Ricollegamento Allacciamento Comune di Poggio Picenze
DN 100 (4"), DP 24 bar

02	06.08.21	EMISSIONE PER INTEGRAZIONE SIA	CASAGRANDE	CECCONI	CAPRIOTTI
01	31.03.21	RIEMISSIONE	MARCHETTI	CECCONI	CAPRIOTTI
INDICE	DATA	R E V I S I O N I			
		ELABORATO	VERIFICATO	APPROVATO	
Dis. PG-US-250			Foglio 18 di 36		
Comm. NR /19094			Scala 1:5000		

CARTA DELL'USO DEL SUOLO



CTR 359073

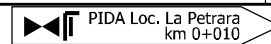


CTR 359073

0+000 0+050

POGGIO PICENZE

L'AQUILA

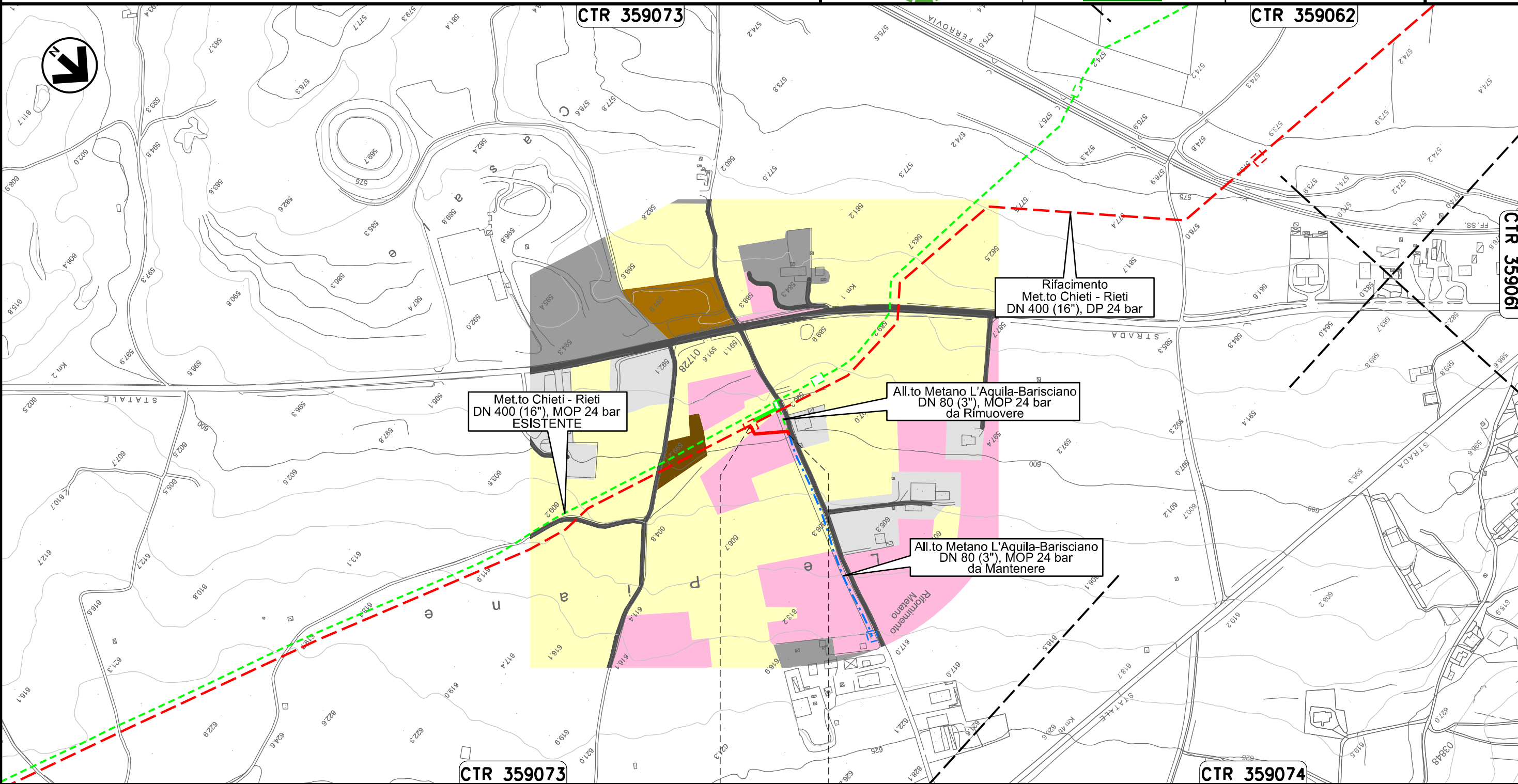


Il presente disegno e' di proprieta' aziendale - La Societa' tutelera' i propri diritti a termine di legge.

Ricollegamento Allacciamento Metano L'Aquila-Barisciano
DN 100 (4"), DP 24 bar

02	06.08.21	EMISSIONE PER INTEGRAZIONE SIA	CASAGRANDE	CECCONI	CAPRIOTTI	Foglio 19 di 36 Scala 1:5000	
01	31.03.21	RIEMISSIONE	MARCHETTI	CECCONI	CAPRIOTTI		
INDICE	DATA	R E V I S I O N I			ELABORATO		VERIFICATO
			 			Dis. PG-US-250	
						Comm. NR /19094	

CARTA DELL'USO DEL SUOLO



0+000 0+060

BARISCIANO
L'AQUILA



Il presente disegno e' di proprieta' aziendale - La Societa' tutelera' i propri diritti a termine di legge.

Ricollegamento Allacciamento Comune De L'Aquila I' Presa
 DN 150 (6"), DP 24 bar

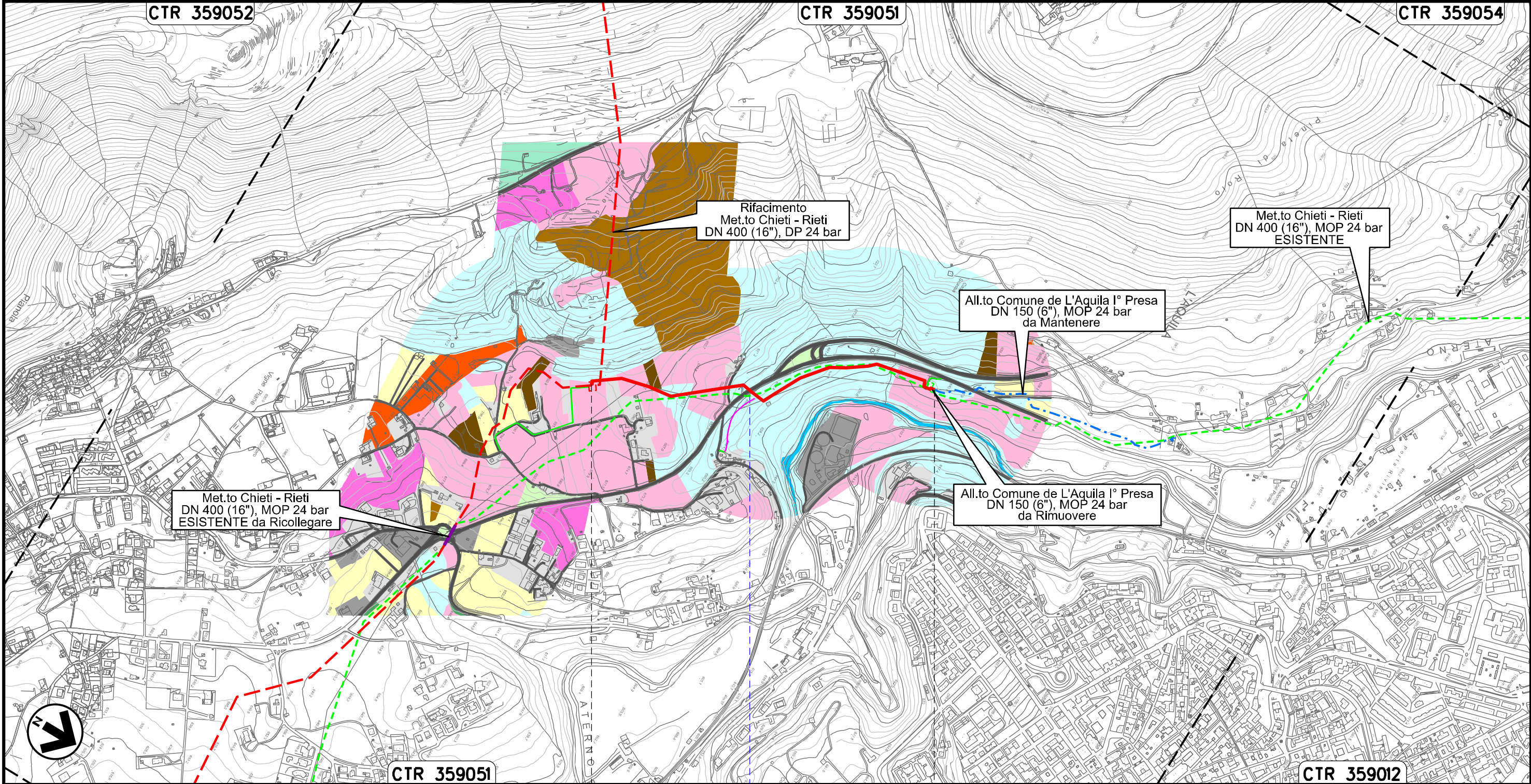
02	06.08.21	EMISSIONE PER INTEGRAZIONE SIA	CASAGRANDE	CECCONI	CAPRIOTTI	
01	31.03.21	RIEMISSIONE	MARCHETTI	CECCONI	CAPRIOTTI	
INDICE	DATA	R E V I S I O N I		ELABORATO	VERIFICATO	APPROVATO

Foglio
 20
 di 36
 Scala
 1:10000

CARTA DELL'USO DEL SUOLO



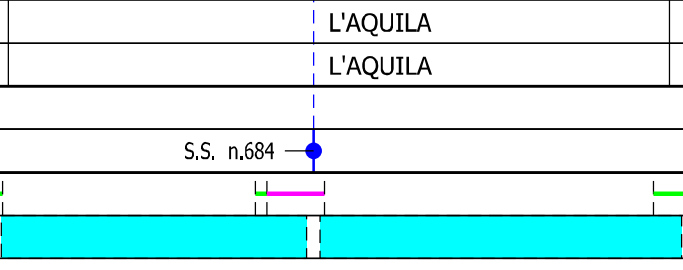
Dis. PG-US-250
 Comm. NR /19094



Il presente disegno e' di proprieta' aziendale - La Societa' tutelera' i propri diritti a termine di legge.



0+000 0+962

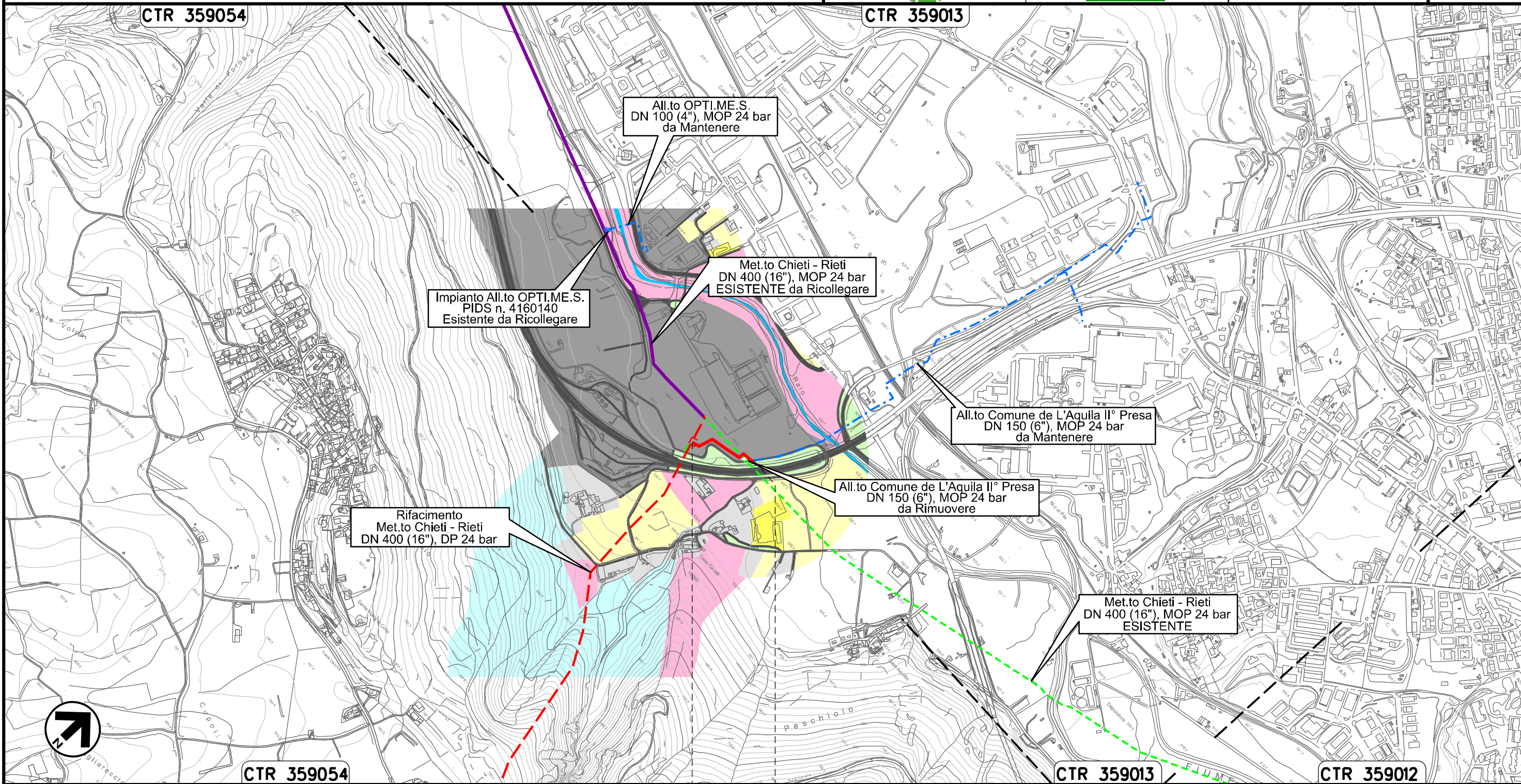


Ricollegamento Allacciamento Comune De L'Aquila II' Presa
DN 250 (10"), DP 24 bar

02	06.08.21	EMISSIONE PER INTEGRAZIONE SIA	CASAGRANDE	CECCONI	CAPRIOTTI
01	31.03.21	RIEMISSIONE	MARCHETTI	CECCONI	CAPRIOTTI
INDICE	DATA	R E V I S I O N I			
		ELABORATO	VERIFICATO	APPROVATO	
Dis. PG-US-250			Comm. NR /19094		

Foglio
21
di 36
Scala
1:10000

CARTA DELL'USO DEL SUOLO



0+000 0+189

L'AQUILA
L'AQUILA

Il presente disegno e' di proprieta' aziendale - La Societa' tutelera' i propri diritti a termine di legge.

Ricollegamento Allacciamento Cementificio Sacci
DN 100 (4"), DP 24 bar

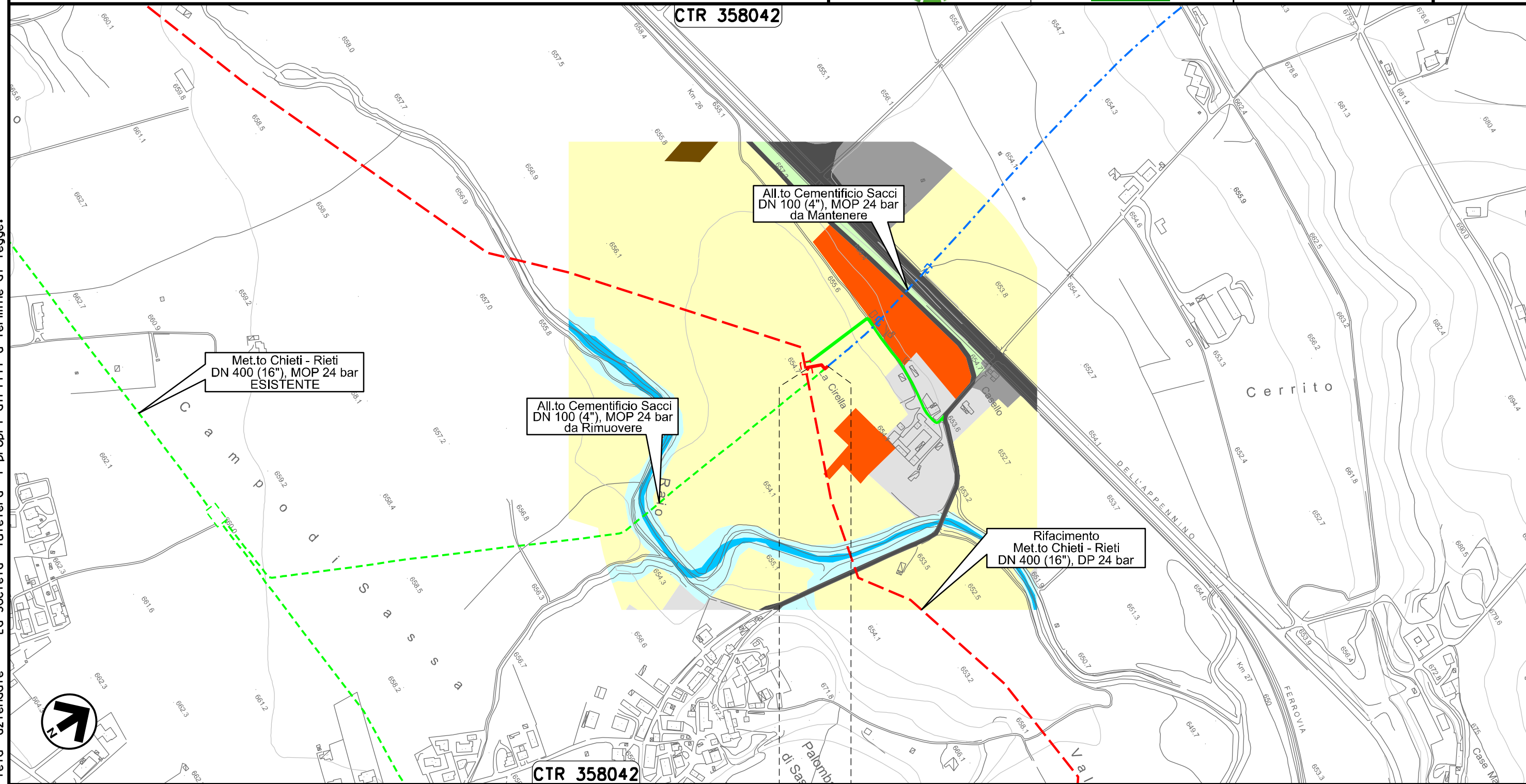
02	06.08.21	EMISSIONE PER INTEGRAZIONE SIA	CASAGRANDE	CECCONI	CAPRIOTTI
01	31.03.21	RIEMISSIONE	MARCHETTI	CECCONI	CAPRIOTTI
INDICE	DATA	R E V I S I O N I			
		ELABORATO	VERIFICATO	APPROVATO	

Foglio
22
di 36
Scala
1:5000

CARTA DELL'USO DEL SUOLO



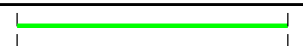
Dis. PG-US-250
Comm. NR /19094



Il presente disegno e' di proprieta' aziendale - La Societa' tutelera' i propri diritti a termine di legge.

0+000 0+033

L'AQUILA
L'AQUILA

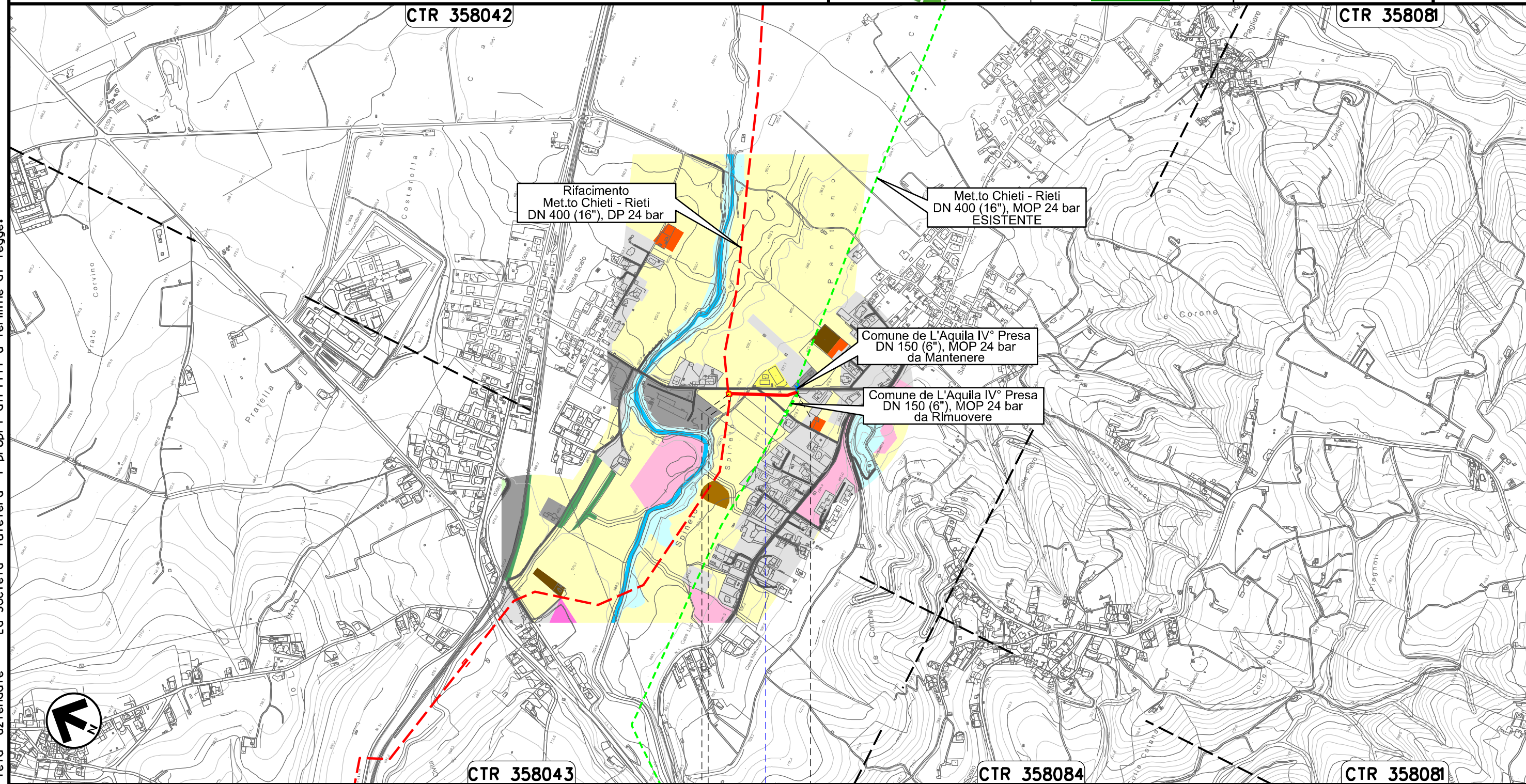


Ricollegamento Allacciamento Comune De L'Aquila IV' Presa
DN 150 (6"), DP 24 bar

02	06.08.21	EMISSIONE PER INTEGRAZIONE SIA	CASAGRANDE	CECCONI	CAPRIOTTI
01	31.03.21	RIEMISSIONE	MARCHETTI	CECCONI	CAPRIOTTI
INDICE	DATA	R E V I S I O N I			
		ELABORATO	VERIFICATO	APPROVATO	
			Dis.	PG-US-250	
			Comm.	NR /19094	

Foglio
23
di 36
Scala
1:10000

CARTA DELL'USO DEL SUOLO



Il presente disegno e' di proprieta' aziendale - La Societa' tutelera' i propri diritti a termine di legge.

0+000 0+176

L'AQUILA
L'AQUILA

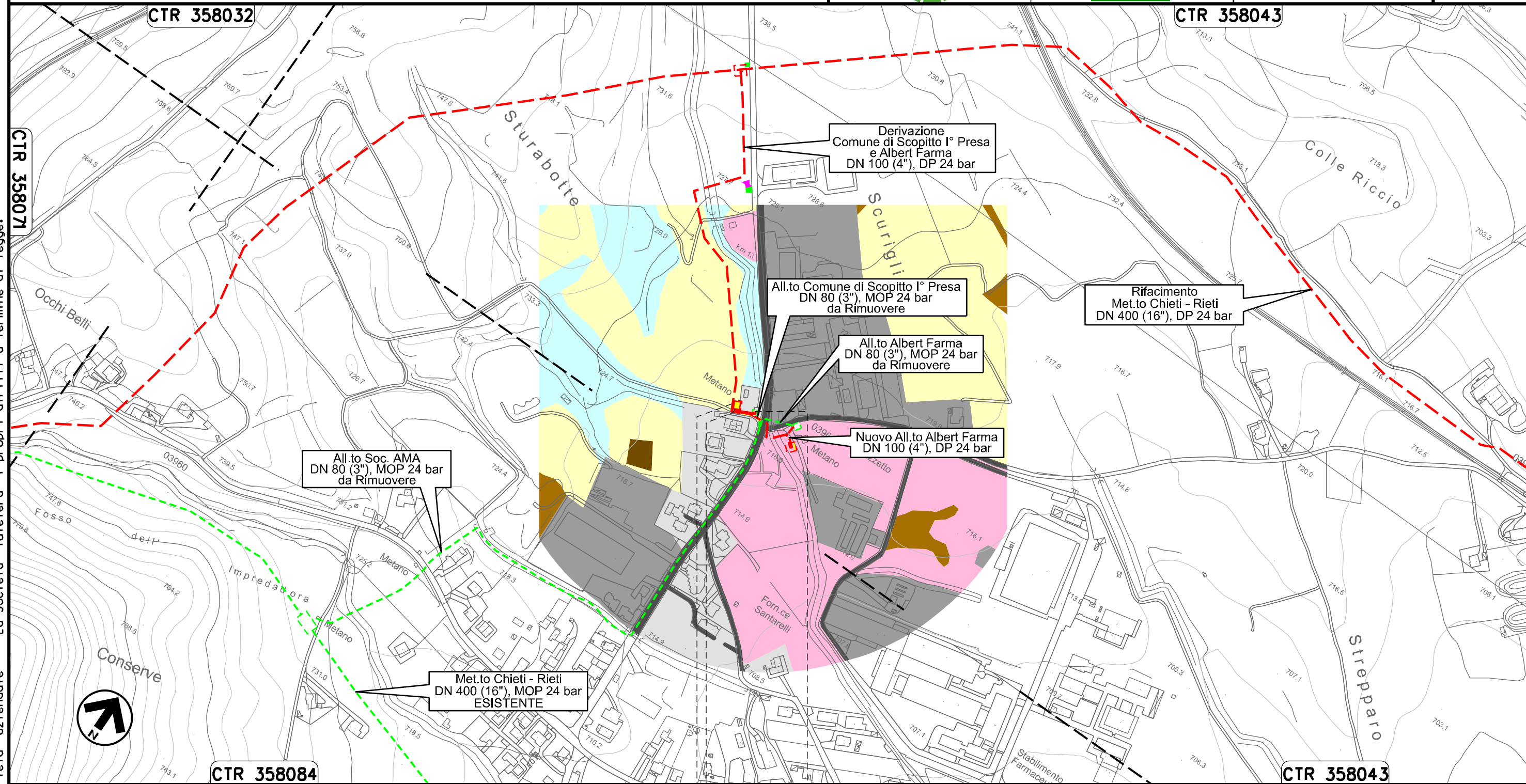


● Strada Comunale

Nuovo Allacciamento Comune di Scoppito l' Presa
DN 100 (4"), DP 24 bar

02	06.08.21	EMISSIONE PER INTEGRAZIONE SIA	CASAGRANDE	CECCONI	CAPRIOTTI	Foglio 25 di 36 Scala 1:5000	
01	31.03.21	RIEMISSIONE	MARCHETTI	CECCONI	CAPRIOTTI		
INDICE	DATA	R E V I S I O N I			ELABORATO		VERIFICATO
						Dis. PG-US-250	
						Comm. NR /19094	

CARTA DELL'USO DEL SUOLO



Il presente disegno e' di proprieta' aziendale - La Societa' tutelera' i propri diritti a termine di legge.

0+000 0+041

SCOPPITO
L'AQUILA

PIDA Loc. Sturabotte
km 0+006

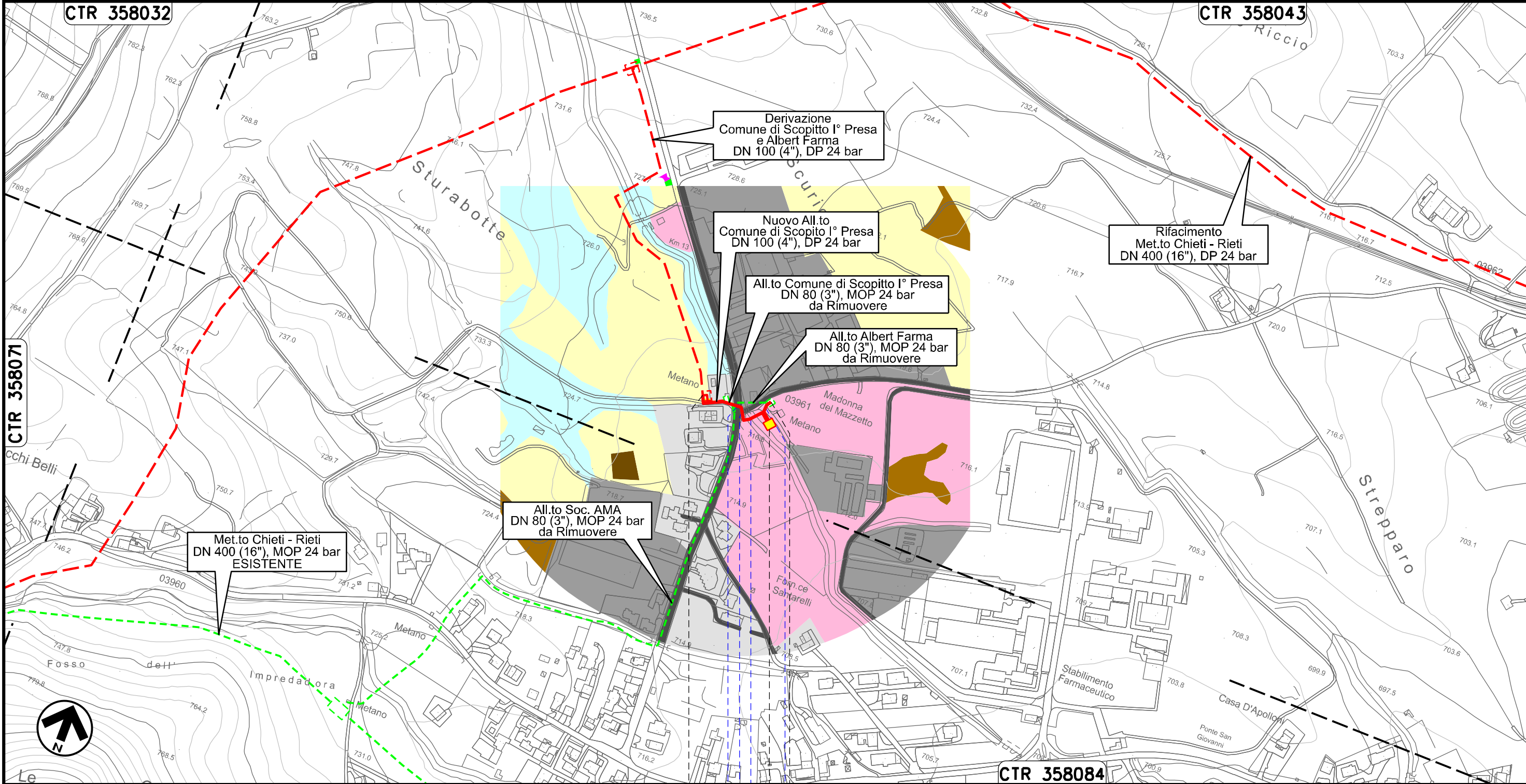


Nuovo Allacciamento Albert Farma
DN 100 (4"), DP 24 bar

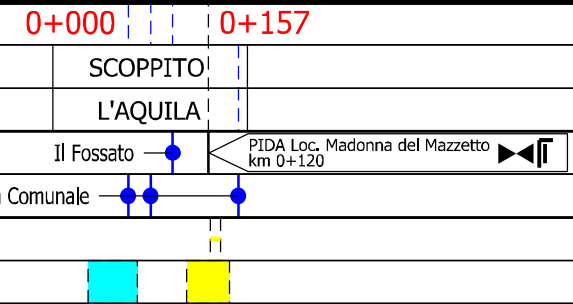
CARTA DELL'USO DEL SUOLO

02	06.08.21	EMISSIONE PER INTEGRAZIONE SIA	CASAGRANDE	CECCONI	CAPRIOTTI
01	31.03.21	RIEMMISSIONE	MARCHETTI	CECCONI	CAPRIOTTI
INDICE	DATA	R E V I S I O N I			
		ELABORATO	VERIFICATO	APPROVATO	
Dis. PG-US-250			Comm. NR /19094		

Foglio
26
di 36
Scala
1:5000



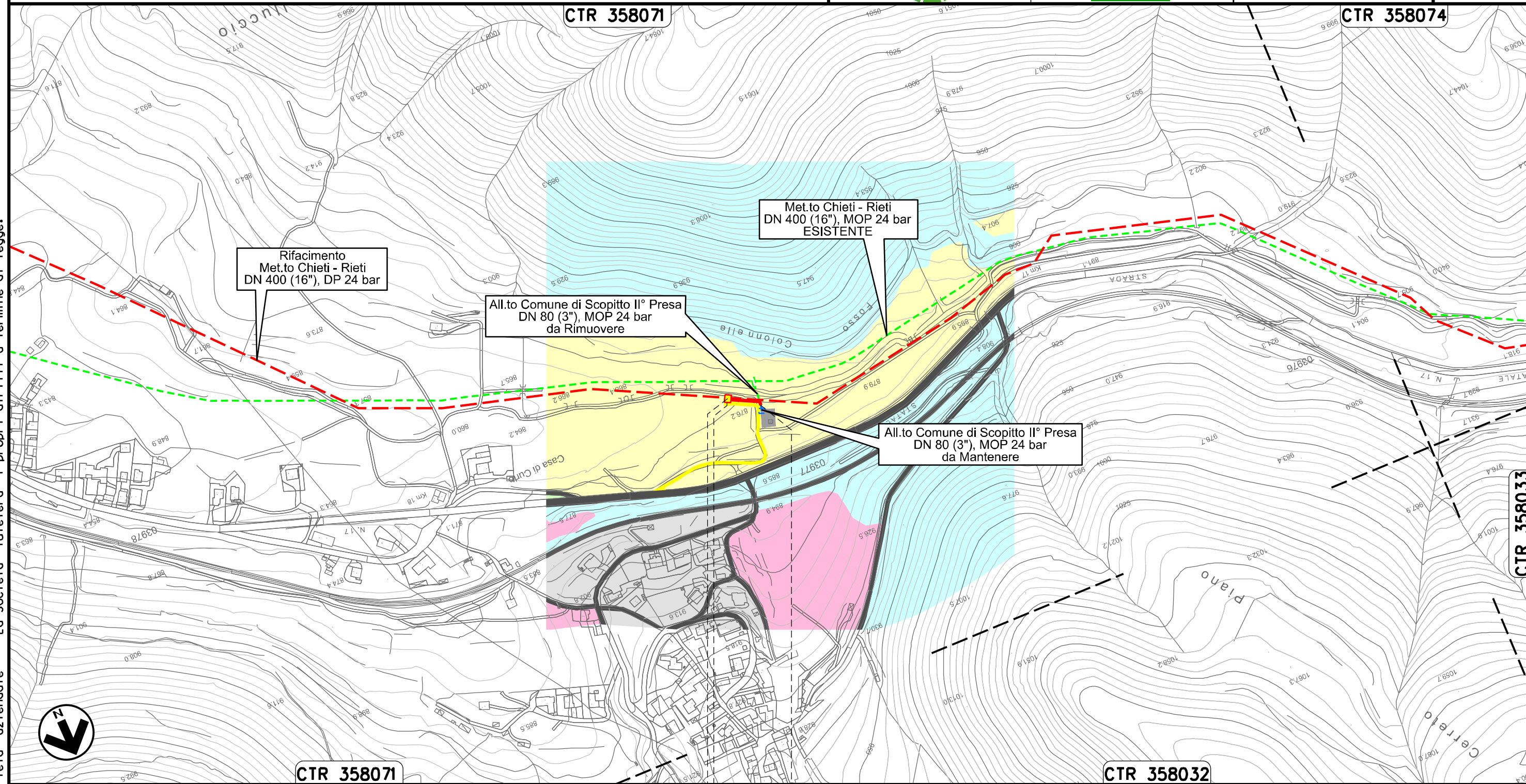
Il presente disegno e' di proprieta' aziendale - La Societa' tutelera' i propri diritti a termine di legge.



Ricollegamento Allacciamento Comune di Scoppito II' Presa
DN 100 (4"), DP 24 bar


02	06.08.21	EMISSIONE PER INTEGRAZIONE SIA	CASAGRANDE	CECCONI	CAPRIOTTI	Foglio 27 di 36 Scala 1:5000	
01	31.03.21	RIEMISSIONE	MARCHETTI	CECCONI	CAPRIOTTI		
INDICE	DATA	R E V I S I O N I			ELABORATO		VERIFICATO
			 			Dis. PG-US-250	
						Comm. NR /19094	

CARTA DELL'USO DEL SUOLO



0+000 0+047

SCOPPITO
L'AQUILA

 PIDA Loc. Casa di Curto
km 0+003



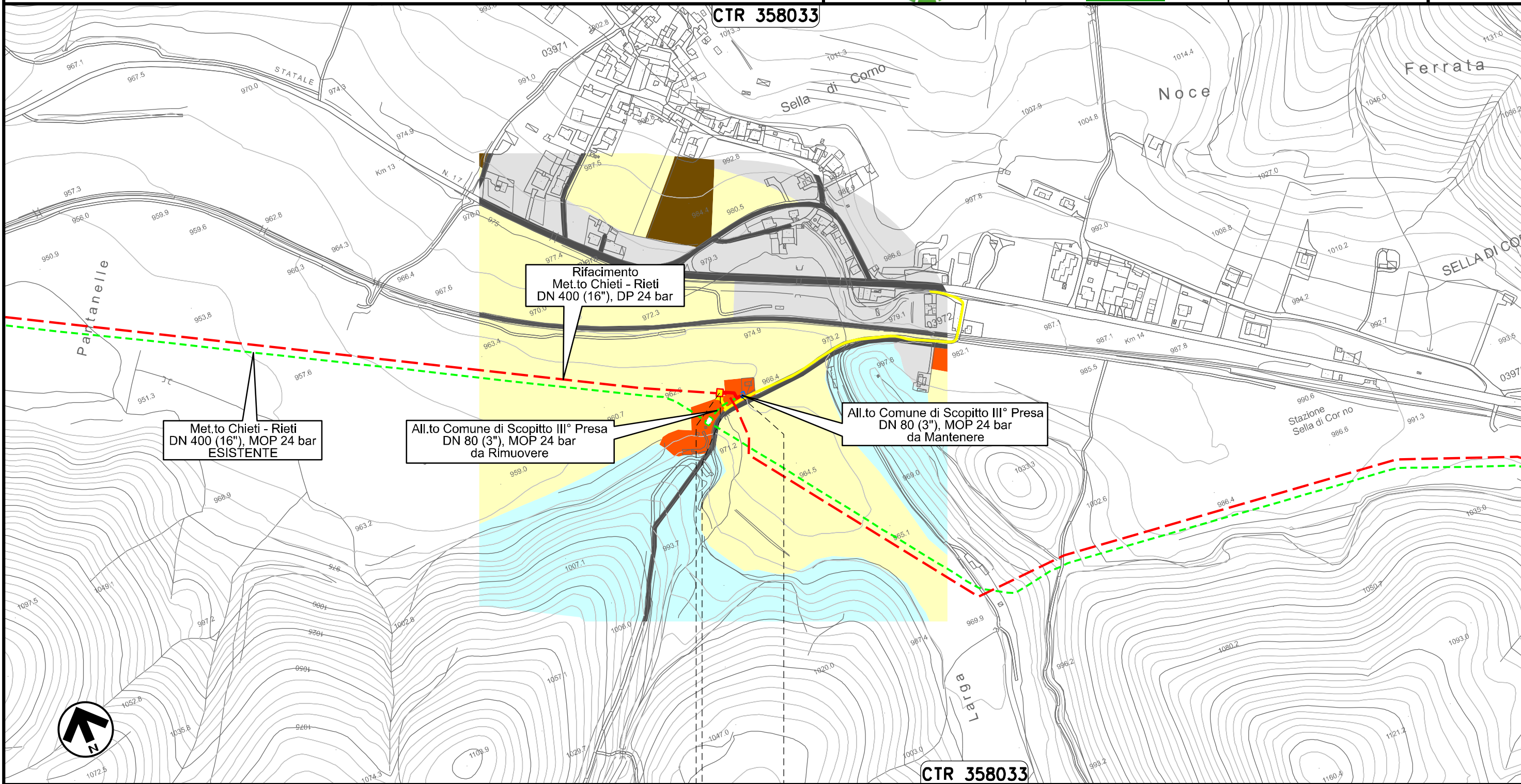
Il presente disegno e' di proprieta' aziendale - La Societa' tutelera' i propri diritti a termine di legge.

Ricollegamento Allacciamento Comune di Scoppito III' Presa
DN 100 (4"), DP 24 bar

02	06.08.21	EMISSIONE PER INTEGRAZIONE SIA	CASAGRANDE	CECCONI	CAPRIOTTI
01	31.03.21	RIEMISSIONE	MARCHETTI	CECCONI	CAPRIOTTI
INDICE	DATA	R E V I S I O N I			
		ELABORATO	VERIFICATO	APPROVATO	
Dis. PG-US-250					
Comm. NR /19094					

Foglio
28
di 36
Scala
1:5000


CARTA DELL'USO DEL SUOLO



0+000 0+033

SCOPPITO
L'AQUILA

◀ PIDA Loc. Sella di Corno km 0+003 ▶



Il presente disegno e' di proprieta' aziendale - La Societa' tutelera' i propri diritti a termine di legge.

Ricollegamento Allacciamento Comune di Antrodoco II° Presa
DN 100 (4"), DP 24 bar

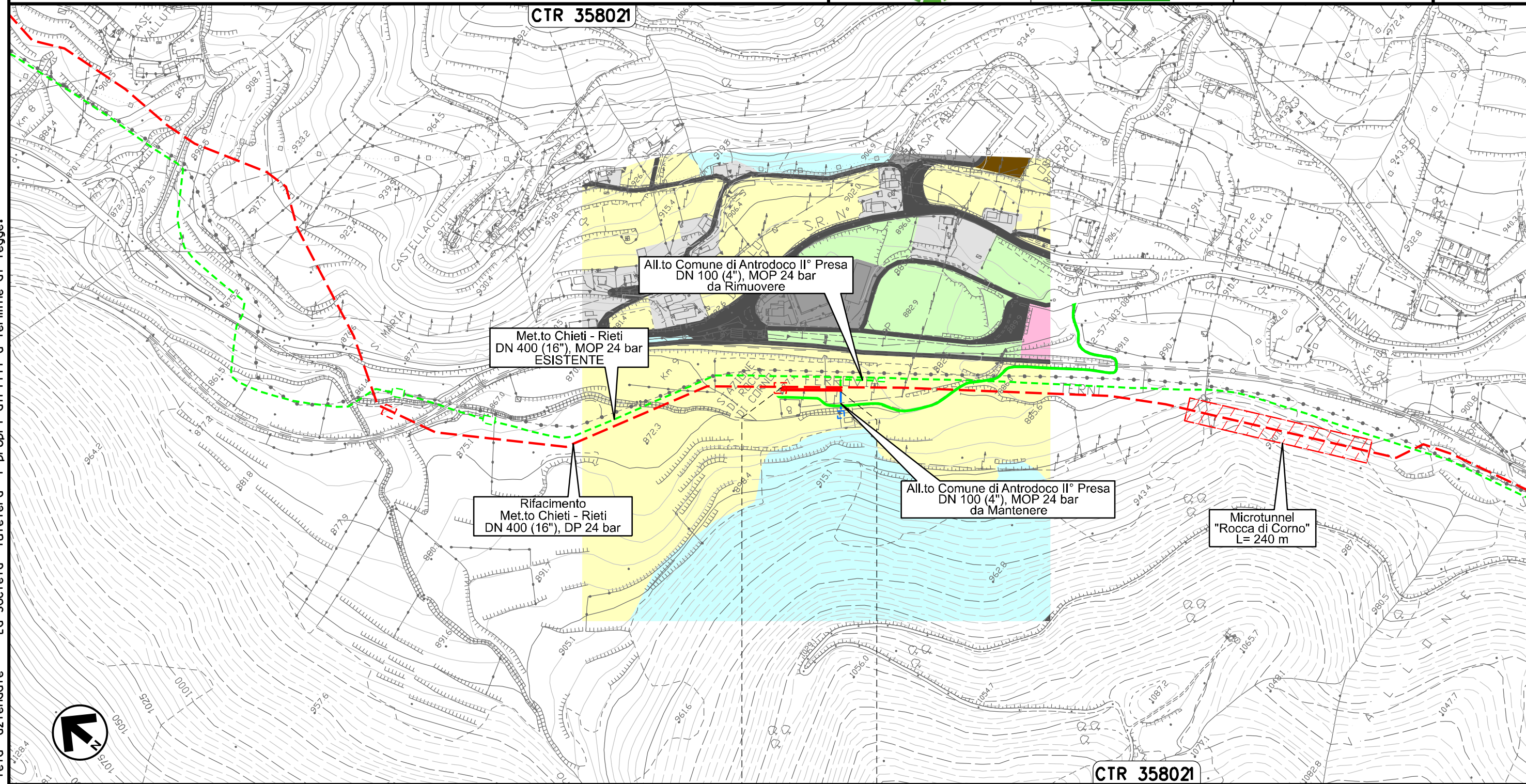
02	06.08.21	EMISSIONE PER INTEGRAZIONE SIA	CASAGRANDE	CECCONI	CAPRIOTTI
01	31.03.21	RIEMISSIONE	MARCHETTI	CECCONI	CAPRIOTTI
INDICE	DATA	R E V I S I O N I			
		ELABORATO	VERIFICATO	APPROVATO	
Dis. PG-US-250					
Comm. NR /19094					

Foglio
29
di 36
Scala
1:5000

CARTA DELL'USO DEL SUOLO



CTR 358021



All.to Comune di Antrodoco II° Presa
DN 100 (4"), MOP 24 bar
da Rimuovere

Met.to Chieti - Rieti
DN 400 (16"), MOP 24 bar
ESISTENTE

Rifacimento
Met.to Chieti - Rieti
DN 400 (16"), DP 24 bar

All.to Comune di Antrodoco II° Presa
DN 100 (4"), MOP 24 bar
da Mantenere

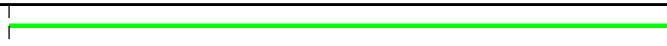
Microtunnel
"Rocca di Corno"
L= 240 m



CTR 358021

0+000 0+080

ANTRODOCO
RIETI

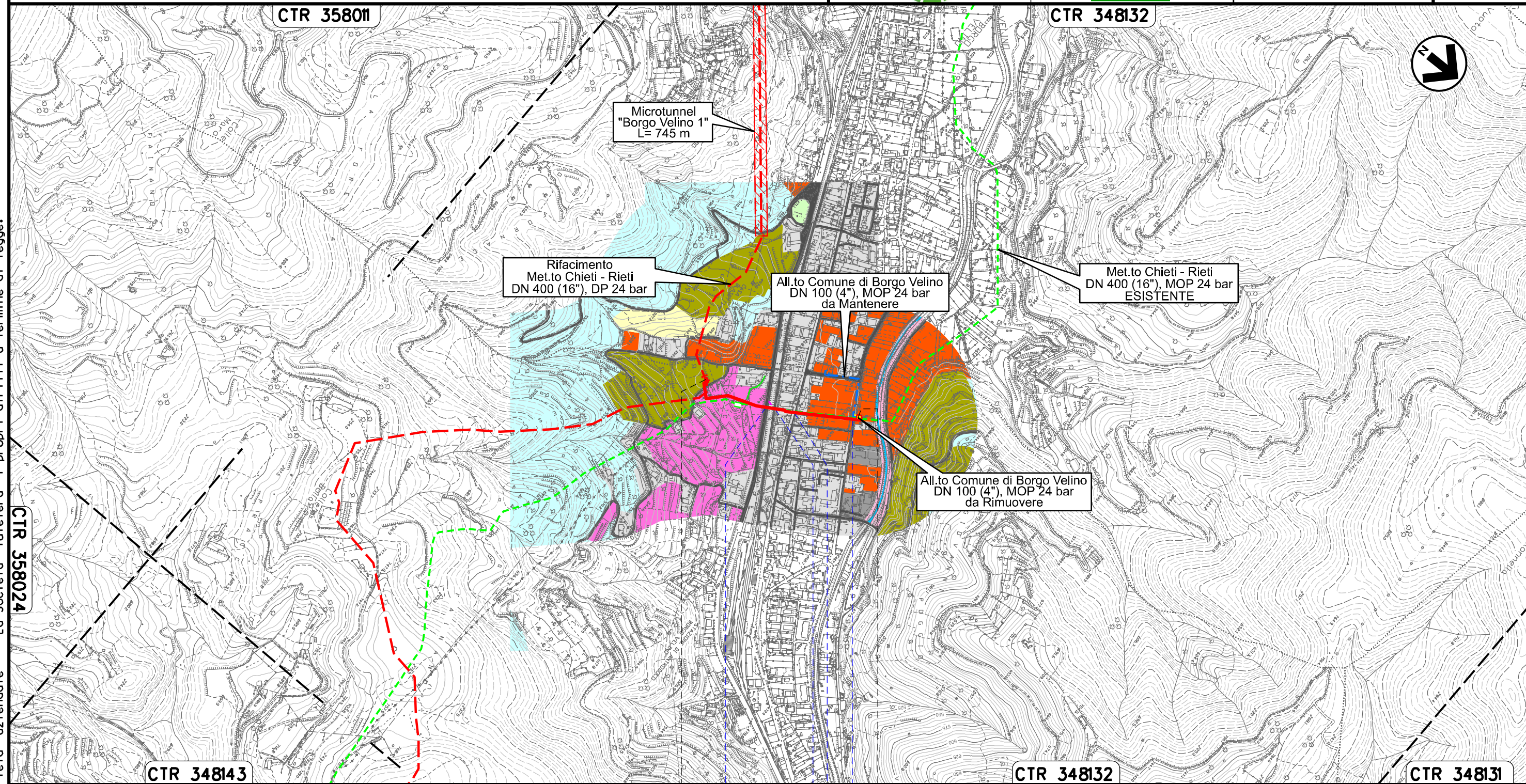


Il presente disegno e' di proprieta' aziendale - La Societa' tutelera' i propri diritti a termine di legge.

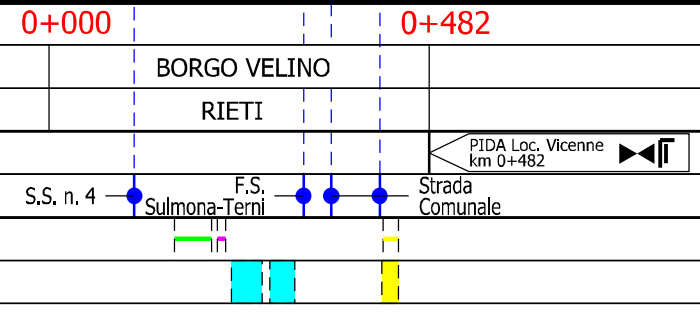
Ricollegamento Allacciamento Comune di Borgo Velino
DN 100 (4"), DP 24 bar

02	06.08.21	EMISSIONE PER INTEGRAZIONE SIA	CASAGRANDE	CECCONI	CAPRIOTTI	Foglio 30 di 36 Scala 1:10000	
01	31.03.21	RIEMISSIONE	MARCHETTI	CECCONI	CAPRIOTTI		
INDICE	DATA	R E V I S I O N I			ELABORATO		VERIFICATO
			 			Dis. PG-US-250	
						Comm. NR /19094	

CARTA DELL'USO DEL SUOLO



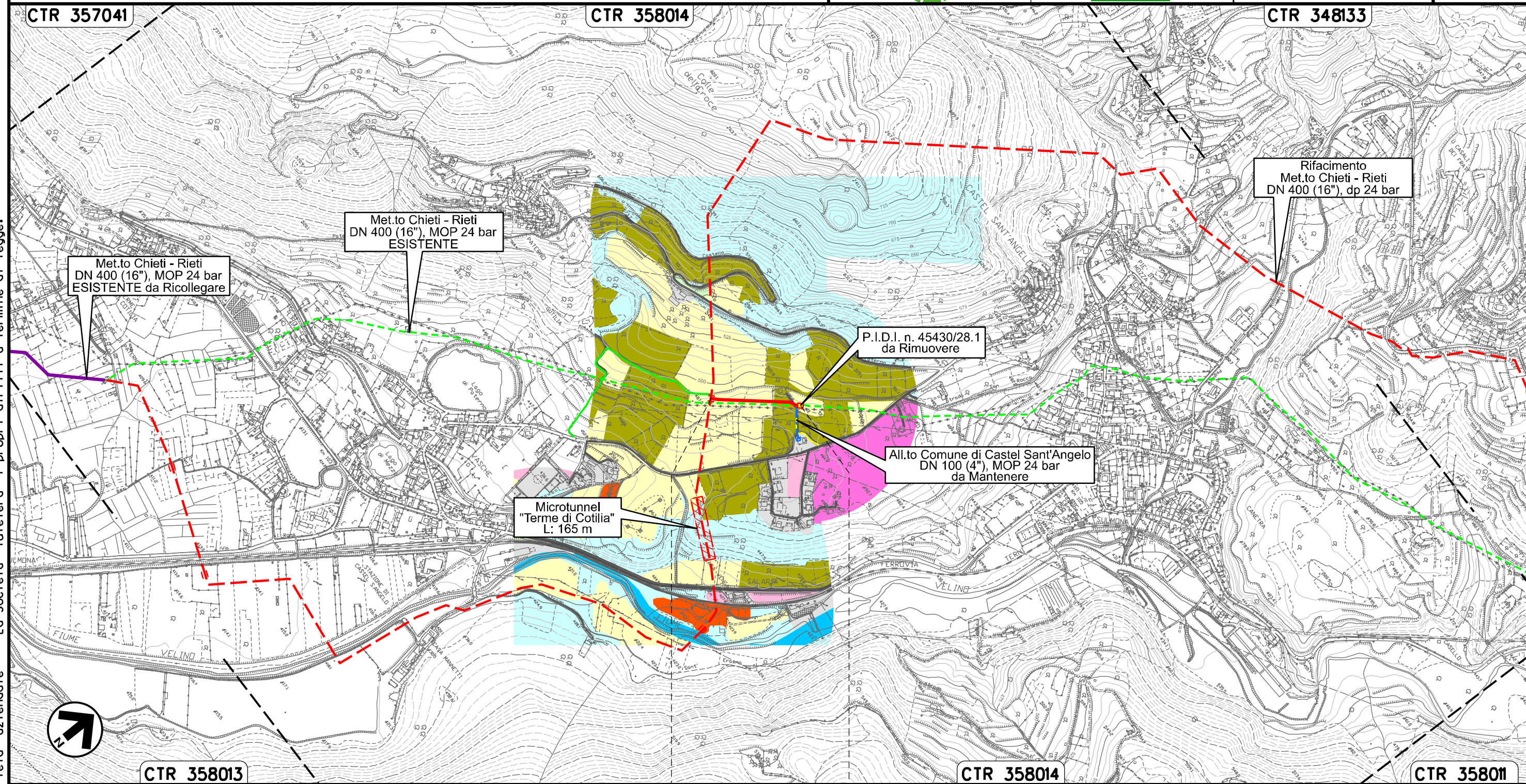
Il presente disegno e' di proprieta' aziendale - La Societa' tutelera' i propri diritti a termine di legge.



Ricollegamento Allacciamento Comune di Castel S. Angelo DN 100 (4"), DP 24 bar

02	06.08.21	EMISSIONE PER INTEGRAZIONE SIA	CASAGRANDE	CECCONI	CAPRIOTTI	Foglio 31 di 36 Scala 1:10000
01	31.03.21	RIEMISSIONE	MARCHETTI	CECCONI	CAPRIOTTI	
INDICE	DATA	R E V I S I O N I	ELABORATO	VERIFICATO	APPROVATO	
			Dis. PG-US-250			
			Comm. NR /19094			


CARTA DELL'USO DEL SUOLO



0+000 0+234

CASTEL SANT'ANGELO
RIETI

PIDA Loc. Cotilia
km 0+234



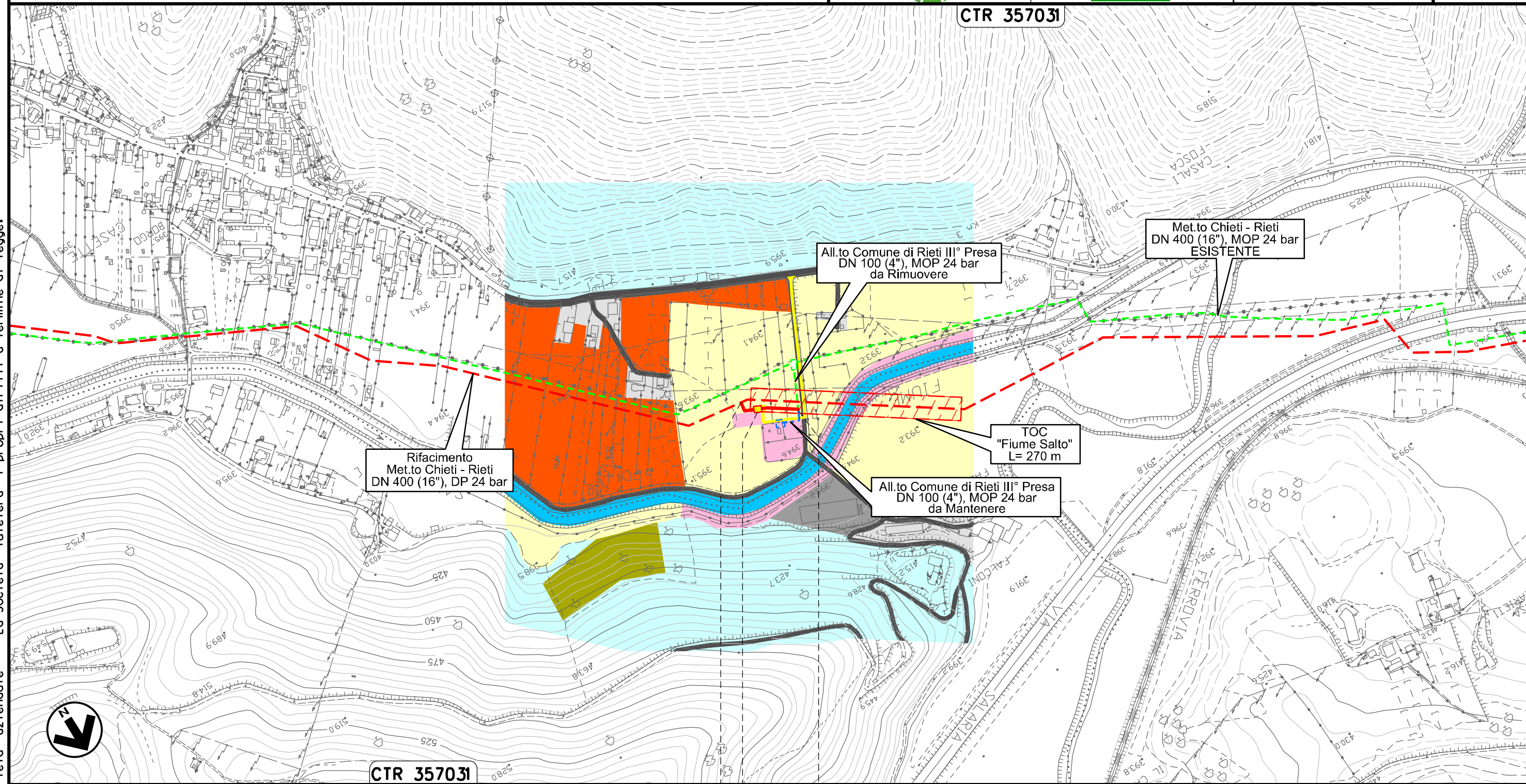
Il presente disegno e' di proprieta' aziendale - La Societa' tutelera' i propri diritti a termine di legge.

Ricollegamento Allacciamento Comune di Rieti III° Presa
DN 100 (4"), DP 24 bar

02	06.08.21	EMISSIONE PER INTEGRAZIONE SIA	CASAGRANDE	CECCONI	CAPRIOTTI	Foglio 32 di 36	
01	31.03.21	RIEMISSIONE	MARCHETTI	CECCONI	CAPRIOTTI		
INDICE	DATA	R E V I S I O N I			ELABORATO	VERIFICATO	APPROVATO
						Dis. PG-US-250	
						Comm. NR /19094	
						Scala 1:5000	

CARTA DELL'USO DEL SUOLO

CTR 357031



CTR 357031

0+000 0+082

RIETI
RIETI

PIDA Loc. C. II Fosca km 0+025

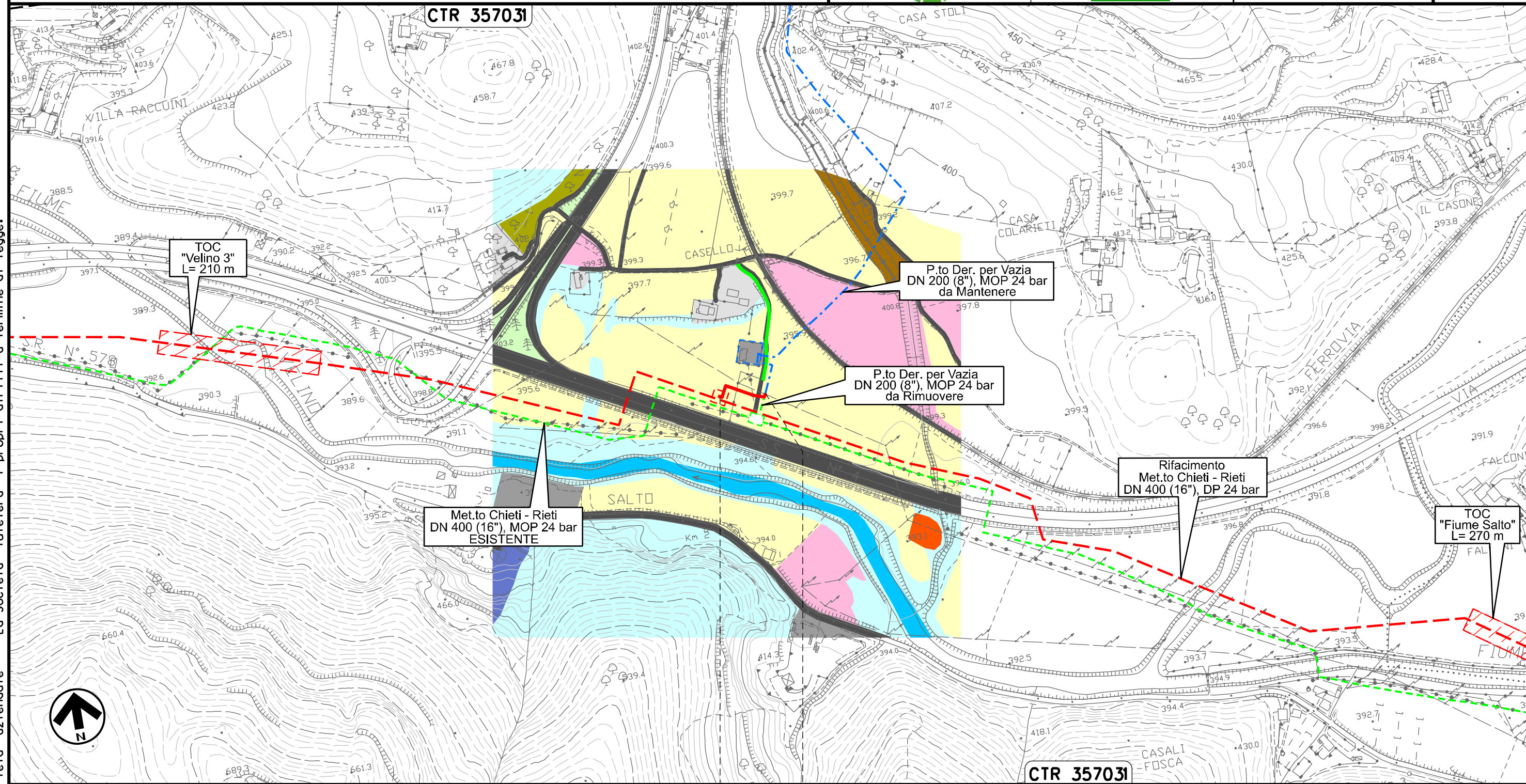
Il presente disegno e' di proprieta' aziendale - La Societa' tutelera' i propri diritti a termine di legge.

Ricollegamento Potenziamento Der. per Vazia
DN 200 (8"), DP 24 bar

02	06.08.21	EMISSIONE PER INTEGRAZIONE SIA	CASAGRANDE	CECCONI	CAPRIOTTI
01	31.03.21	RIEMISSIONE	MARCHETTI	CECCONI	CAPRIOTTI
INDICE	DATA	R E V I S I O N I			
		ELABORATO	VERIFICATO	APPROVATO	
Dis. PG-US-250					
Comm. NR /19094					

Foglio
33
di 36
Scala
1:5000

CARTA DELL'USO DEL SUOLO

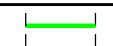


Il presente disegno e' di proprieta' aziendale - La Societa' tutelera' i propri diritti a termine di legge.



0+000 0+078

RIETI
RIETI



Ricollegamento MET.TO RIETI - ROMA
DN 300 (12"), DP 24 bar

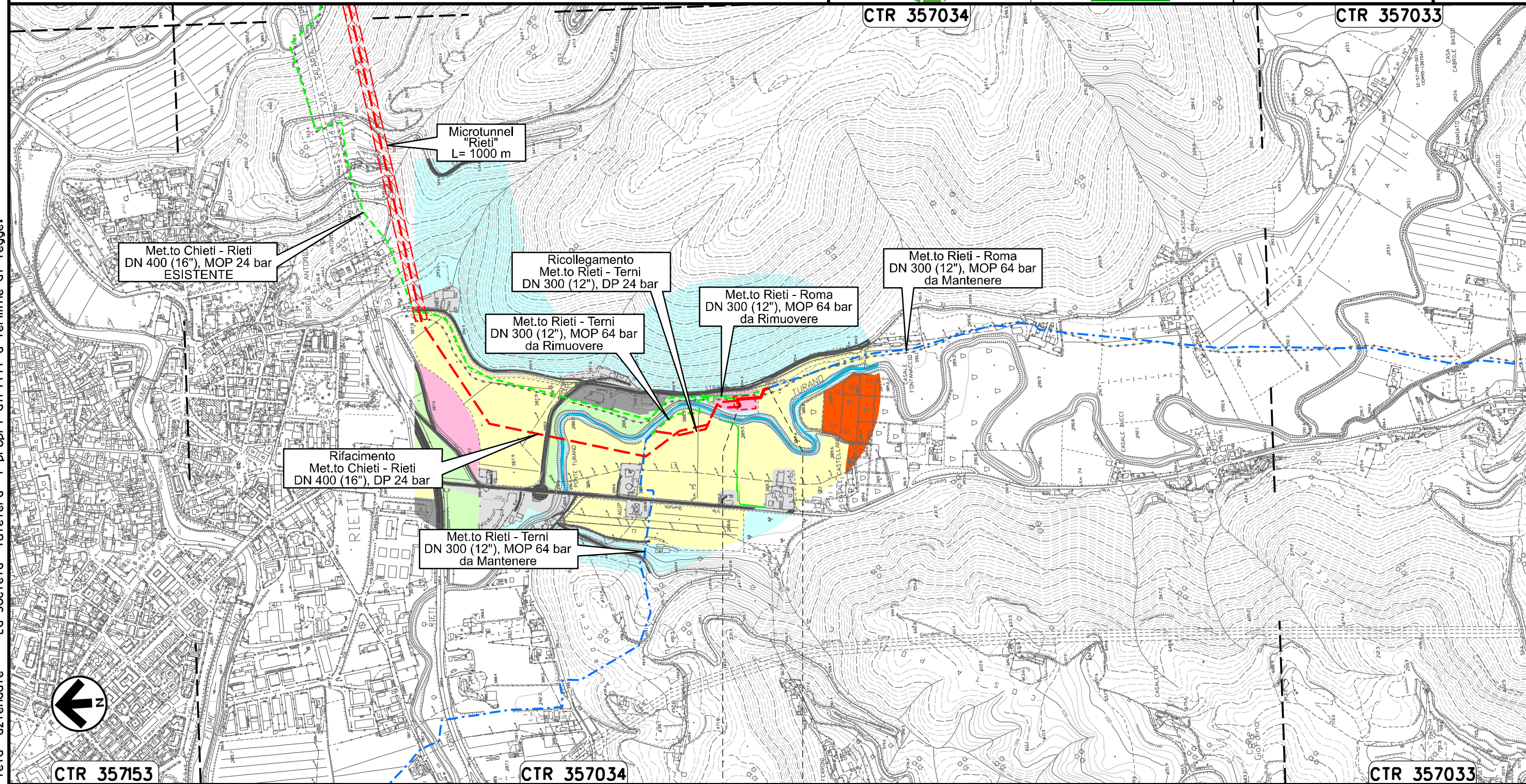
02	06.08.21	EMISSIONE PER INTEGRAZIONE SIA	CASAGRANDE	CECCONI	CAPRIOTTI	Foglio 34 di 36 Scala 1:10000
01	31.03.21	RIEMISSIONE	MARCHETTI	CECCONI	CAPRIOTTI	
INDICE	DATA	R E V I S I O N I	ELABORATO	VERIFICATO	APPROVATO	
			Dis. PG-US-250			
			Comm. NR /19094			

CARTA DELL'USO DEL SUOLO



CTR 357034

CTR 357033



CTR 357153

CTR 357034

CTR 357033

0+000 0+109

RIETI
RIETI

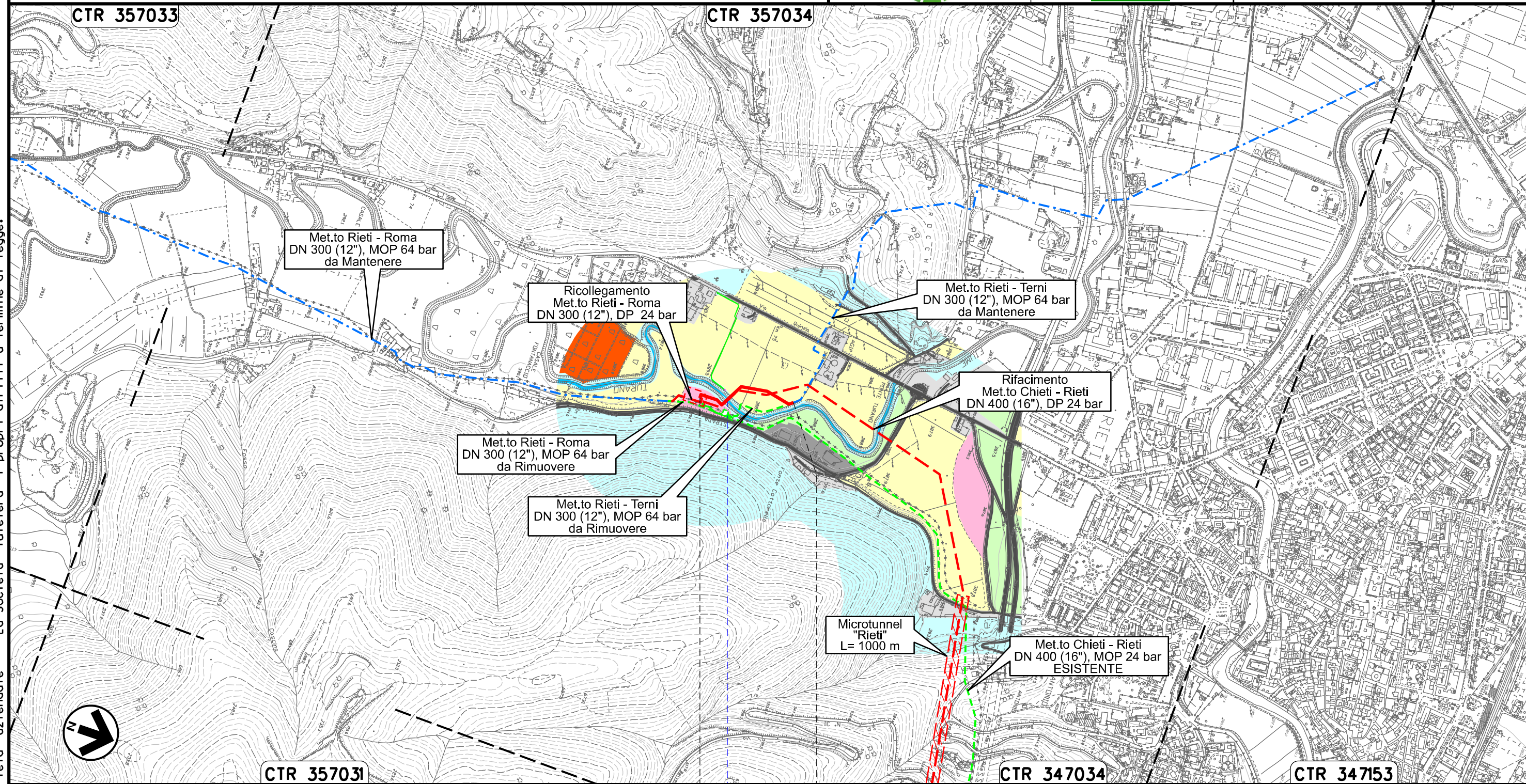


Il presente disegno e' di proprieta' aziendale - La Societa' tutelera' i propri diritti a termine di legge.

Ricollegamento MET.TO RIETI - TERNI
DN 300 (12"), DP 24 bar

02	06.08.21	EMISSIONE PER INTEGRAZIONE SIA	CASAGRANDE	CECCONI	CAPRIOTTI	Foglio 35 di 36	
01	31.03.21	RIEMISSIONE	MARCHETTI	CECCONI	CAPRIOTTI		
INDICE	DATA	R E V I S I O N I			ELABORATO	VERIFICATO	APPROVATO
						Dis. PG-US-250	
						Comm. NR /19094	Scala 1:10000

CARTA DELL'USO DEL SUOLO



Il presente disegno e' di proprieta' aziendale - La Societa' tutelera' i propri diritti a termine di legge.

0+000 0+282

RIETI
RIETI

Fiume Turano



OPERE CONNESSE
su Rifacimento MET.TO CHIETI - RIETI
DN 400 (16"), DP 24 bar

CARTA DELL'USO DEL SUOLO

02	06.08.21	EMISSIONE PER INTEGRAZIONE SIA	CASAGRANDE	CECCONI	CAPRIOTTI
01	31.03.21	RIEMISSIONE	MARCHETTI	CECCONI	CAPRIOTTI
INDICE	DATA	R E V I S I O N I			
		ELABORATO	VERIFICATO	APPROVATO	
Dis. PG-US-250			Comm. NR /19094		

Foglio
36
di 36
Scala 1:10000
1:5000



LEGENDA

SIMBOLOGIA CARTOGRAFICA

- | | | | |
|--|--|--|---|
| | Opere connesse in progetto | | Impianti di opere connesse in progetto |
| | Metanodotto in progetto | | Impianti di linea in progetto |
| | Metanodotto in esercizio da ricollegare | | Impianti di linea da porre fuori esercizio e recuperare |
| | Metanodotto e opere connesse da porre fuori esercizio e recuperare | | Impianti di linea in esercizio |
| | Metanodotti in esercizio | | Gallerie, Tunnel, Mini-Microtunnel, Raise Boring, T.O.C. e Direct Pipe. |
| | Altre condotte di terzi | | Piazzola di stoccaggio tubazioni |
| | Aree impianti stacco-terminale in progetto | | Depositi intermedi |
| | Aree impianti stacco-terminale esistenti | | Strada di accesso all'impianto |
| | Limite sovrapposizione fogli | | Adeguamento strade esistenti |
| | | | Strade di accesso provvisorio |
| | | | Nuova viabilita' |

SIMBOLOGIA MECCANICA

- | | |
|--|--|
| | Punto di intercettazione di linea (P.I.L.) |
| | Punto di intercettazione di derivazione importante (P.I.D.I.) |
| | Punto di intercettazione di derivazione semplice con stacco da P.I.L. (P.I.D.S.) |
| | Punto di intercettazione e derivazione semplice con stacco da Linea (P.I.D.S.) |
| | Punto di intercettazione con discaggio di allacciamento (P.I.D.A.) |
| | Punto predisposto per il discaggio di allacciamento (P.P.D.A.) |
| | Punto di sezionamento elettrico terminale (P.S.E.T.) |
| | Stazione predisposta per lancio e ricevimento PIG |
| | Impianto di riduzione/egolazione della pressione |

SIMBOLOGIA TEMATICA

- | | | | |
|--|--------------------------------|--|---|
| | Altre colture permanenti | | Colture orticole |
| | Arbusteti | | Frutteti |
| | Aree industriali e commerciali | | Infrastrutture |
| | Aree ricreative e sportive | | Oliveti |
| | Aree urbanizzate | | Prati, pascoli e praterie |
| | Aree verdi urbane | | Rocce nude, falesie, rupi, affioramenti |
| | Bacini e corsi d'acqua | | Seminativi |
| | Boschi di conifere | | Siepi e filari |
| | Boschi di latifoglie | | Sistemi colturali complessi |
| | Boschi misti | | Vigneti |
| | Cave | | Vivai |

Il presente disegno e' di proprieta' aziendale - La Societa' tutelera' i propri diritti a termine di legge.

Progressiva chilometrica	N.	
Comuni		
Province		
Impianti		TIPO - N. - PROGR.km
Attraversamenti		TIPO - N. - PROGR.KM Esistente da Ricollegare
Strade - Piste - Piazzole tubazioni	TIPOLOGIA ATTRAVERSATA (SS n. **, corso d'acqua, ferrovia, ecc.)	
Fascia di lavoro	ACCESSO IMPIANTI	ADEGUAMENTI STRADE
Tratti Esistenti da Ricollegare e Posa Polifora	ALLARGATA	RIDOTTA
	STRADE PROVVISORIE	DEPOSITI INTERMEDI
		PIAZZ. Pn
	TrattoX: xxx mt	