







COROGRAFIA Scala 1:500.000



00	20.02.20	EMISSIONE	PASQUINI	CECCONI	CAPRIOTTI
INDICE	DATA	REVISIONI	ELABORATO	VERIFICATO	APPROVATO
 			Dis. PG-US-450		
			Fg. 1 di 34		
OPERE CONNESSE su METANODOTTO CHIETI - RIETI DN 400 (16"), MOP 24 bar			Comm. NR /19094		
			INDICE 00		
Rimozione Condotta Esistente CARTA DELL'USO DEL SUOLO			Scala 1:10000 - 1:5000		
			Sostituisce il ..... Sostituito dal .....		

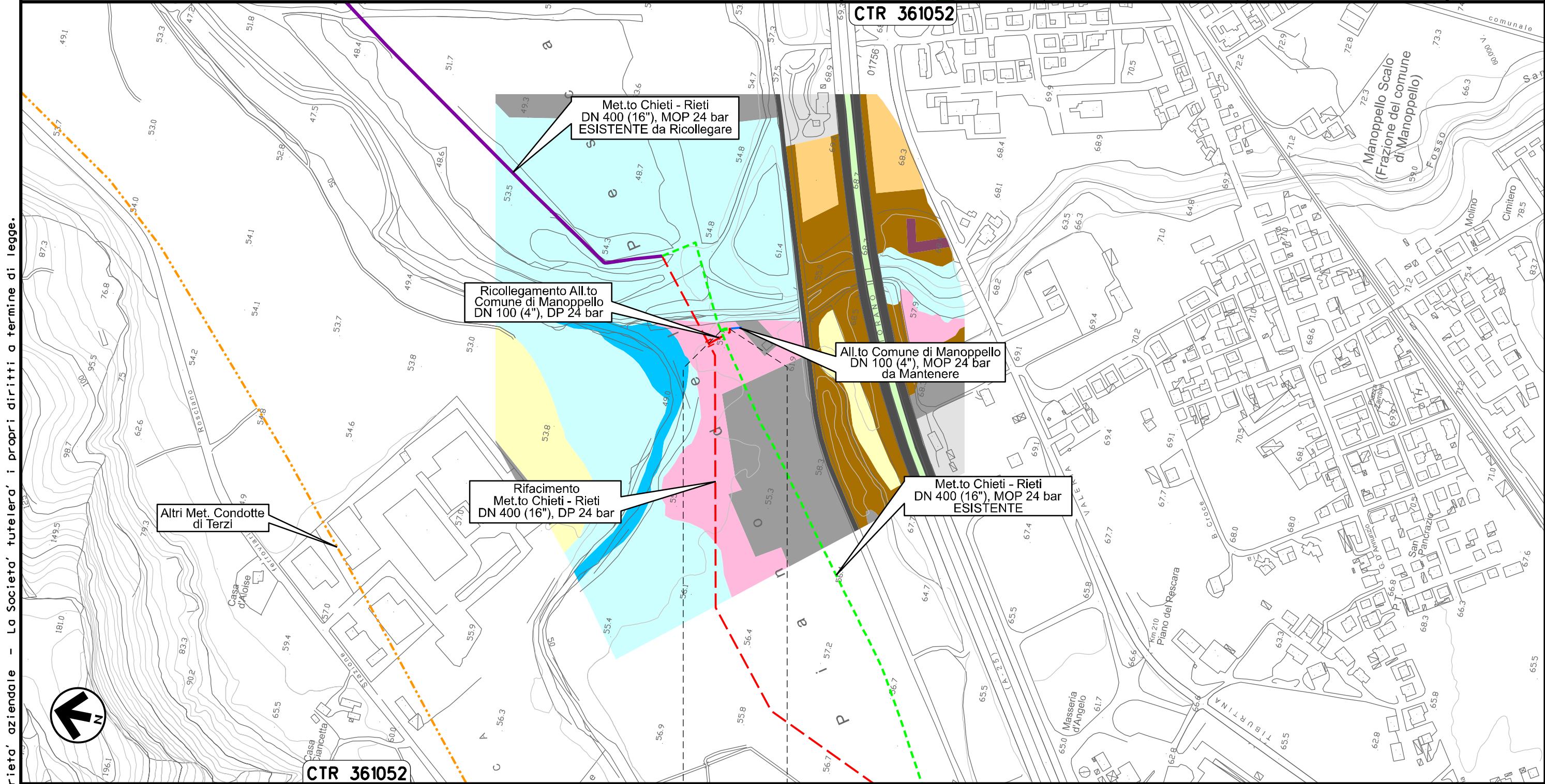


Allacciamento al Comune di Manoppello  
DN 100 (4"), MOP 24 bar

00	20.02.20	EMISSIONE	PASQUINI	CECCONI	CAPRIOTTI	Foglio <b>2</b> di 34 Scala 1:5000
INDICE	DATA	R E V I S I O N I	ELABORATO	VERIFICATO	APPROVATO	
 			Dis. PG-US-450			
			Comm. NR /19094			

Rimozione Condotta Esistente  
CARTA DELL'USO DEL SUOLO

CTR 361052



Met.to Chieti - Rieti  
DN 400 (16"), MOP 24 bar  
ESISTENTE da Ricollegare

Ricollegamento All.to  
Comune di Manoppello  
DN 100 (4"), DP 24 bar

All.to Comune di Manoppello  
DN 100 (4"), MOP 24 bar  
da Mantenere

Rifacimento  
Met.to Chieti - Rieti  
DN 400 (16"), DP 24 bar

Met.to Chieti - Rieti  
DN 400 (16"), MOP 24 bar  
ESISTENTE

Altri Met. Condotte  
di Terzi

CTR 361052

0+000      0+011

MANOPPELLO  
PESCARA

Il presente disegno e' di proprieta' aziendale - La Societa' tutelera' i propri diritti a termine di legge.



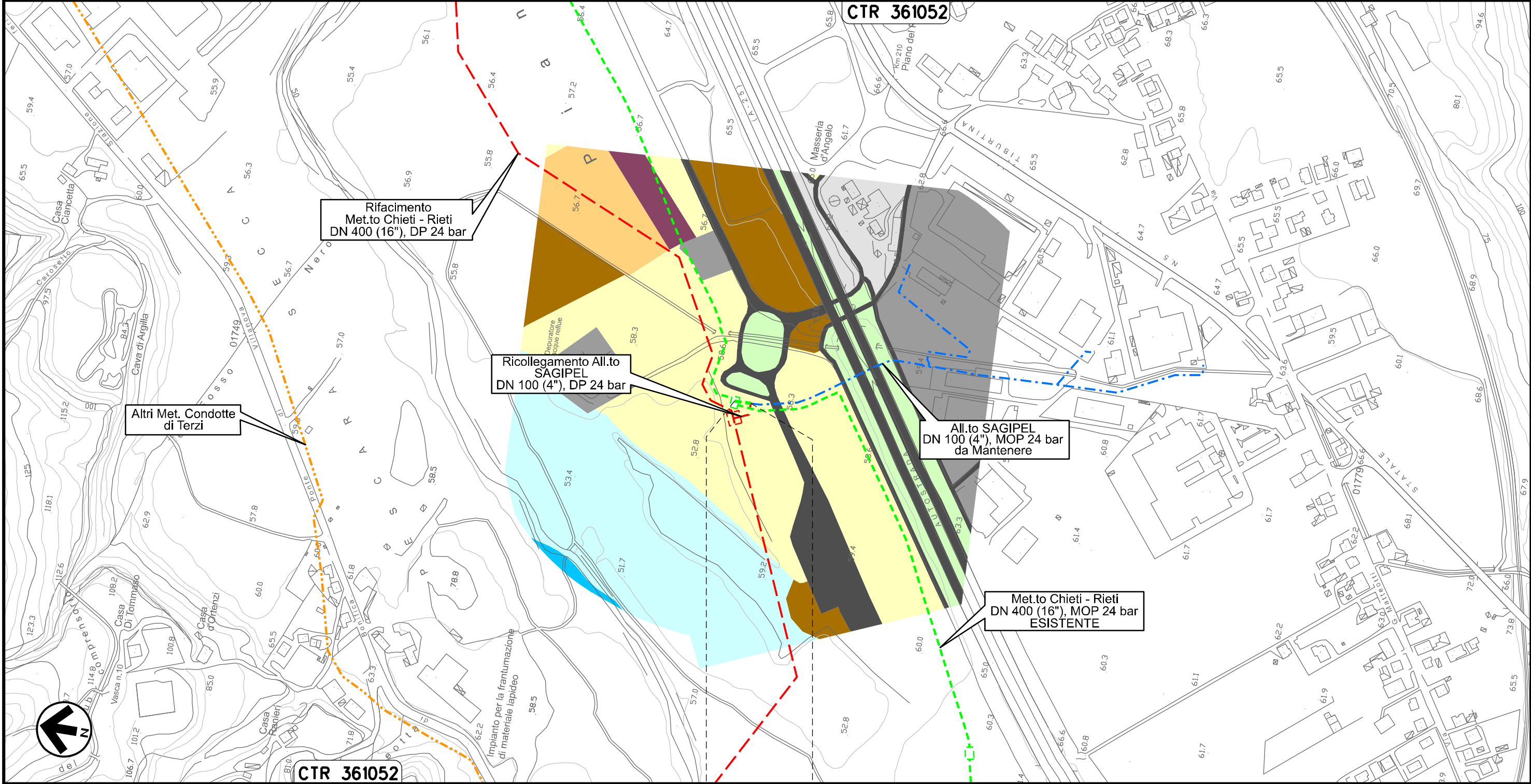
Allacciamento SAGIPEL  
DN 100 (4"), MOP 24 bar

Rimozione Condotta Esistente  
CARTA DELL'USO DEL SUOLO

00	20.02.20	EMISSIONE	PASQUINI	CECCONI	CAPRIOTTI	Foglio <b>3</b>
INDICE	DATA	REVISIONI	ELABORATO	VERIFICATO	APPROVATO	di 34
			Dis. PG-US-450			Scala 1:5000
			Comm. NR /19094			



CTR 361052



CTR 361052

0+000 0+021

MANOPPELLO  
PESCARA

Il presente disegno e' di proprieta' aziendale - La Societa' tutelera' i propri diritti a termine di legge.

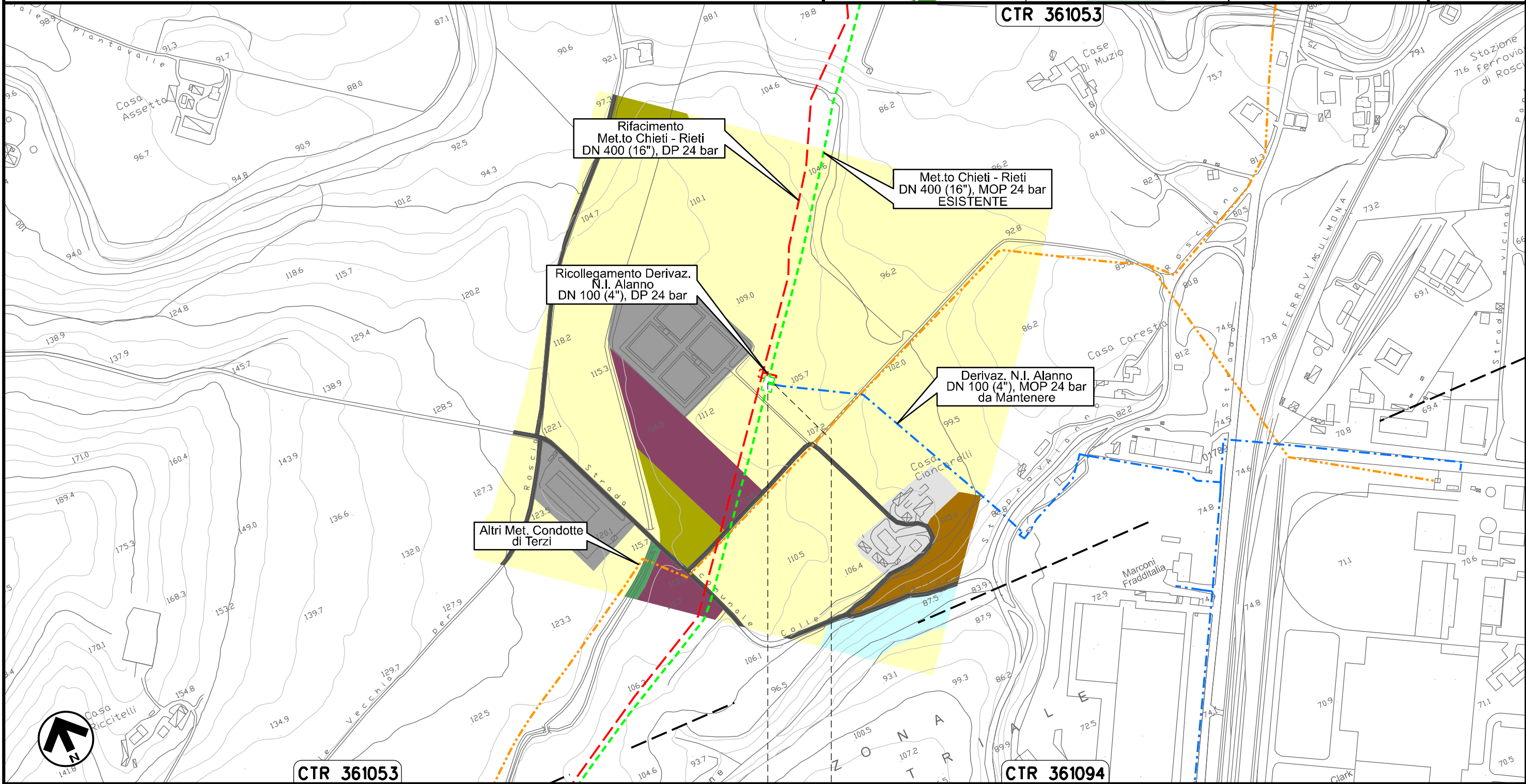


Derivazione N.I. Alanno  
DN 100 (4"), MOP 24 bar

Rimozione Condotta Esistente  
CARTA DELL'USO DEL SUOLO

00	20.02.20	EMISSIONE	PASQUINI	CECCONI	CAPRIOTTI
INDICE	DATA	REVISIONI	ELABORATO	VERIFICATO	APPROVATO
			Dis. PG-US-450		
			Comm. NR /19094		

Foglio  
**4**  
di 34  
Scala  
1:5000



0+000 0+008

ALANNO  
PESCARA

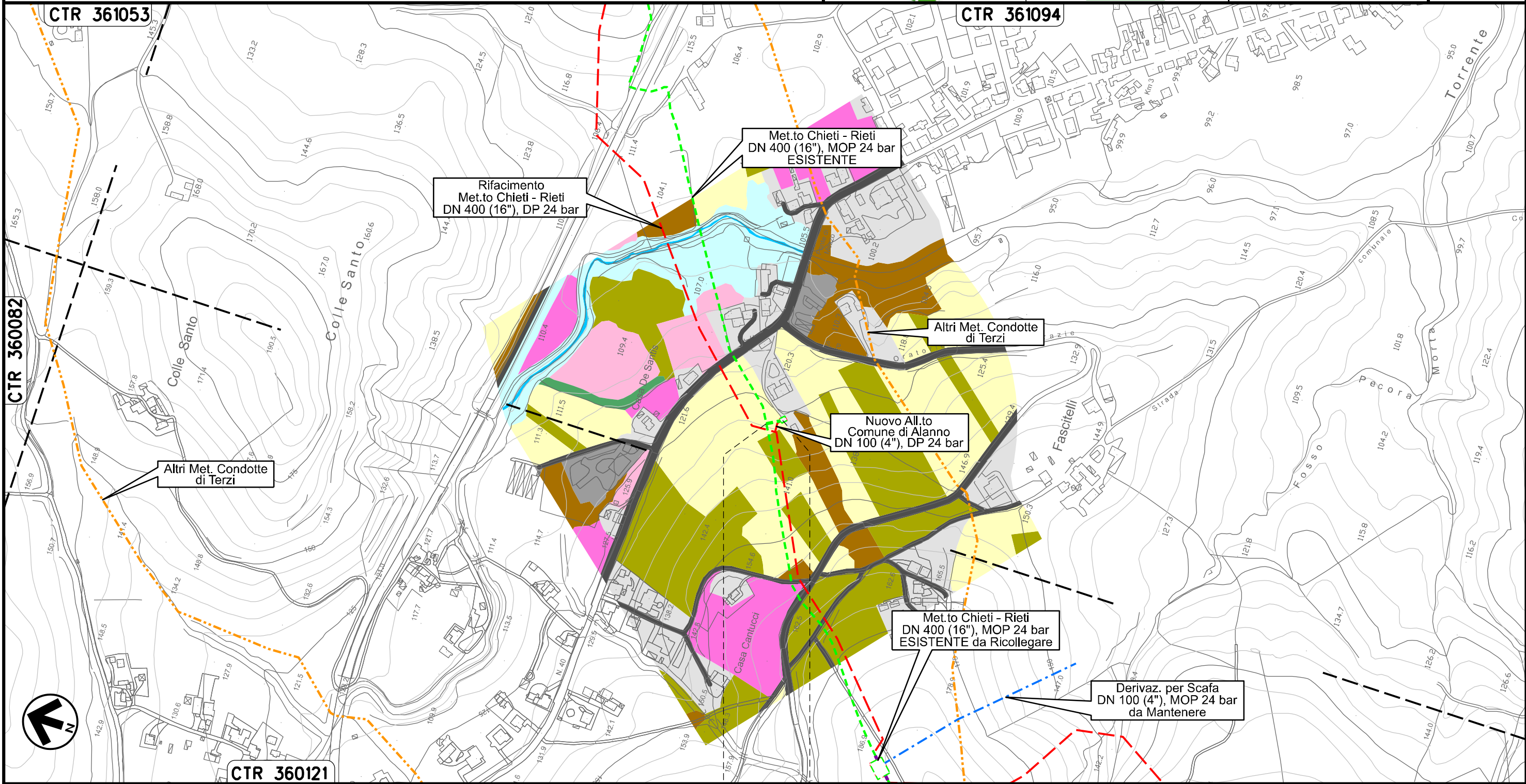
Il presente disegno e' di proprieta' aziendale - La Societa' tutelera' i propri diritti a termine di legge.



Allacciamento Comune di Alanno  
DN 80 (3"), MOP 24 bar

Rimozione Condotta Esistente  
CARTA DELL'USO DEL SUOLO

00	20.02.20	EMISSIONE	PASQUINI	CECCONI	CAPRIOTTI	Foglio <b>5</b>
INDICE	DATA	REVISIONI	ELABORATO	VERIFICATO	APPROVATO	di 34
			Dis. PG-US-450			Scala 1:5000
			Comm. NR /19094			



Il presente disegno e' di proprieta' aziendale - La Societa' tutelera' i propri diritti a termine di legge.

0+000 0+021

ALANNO  
PESCARA

PIDA n. 410538/1  
km 0+021





Allacciamento Edison Gas  
DN 100 (4"), MOP 24 bar

00	20.02.20	EMISSIONE	PASQUINI	CECCONI	CAPRIOTTI
INDICE	DATA	R E V I S I O N I	ELABORATO	VERIFICATO	APPROVATO
			Dis. PG-US-450		
			Comm. NR /19094		

Foglio  
**6**  
di 34  
Scala  
1:5000

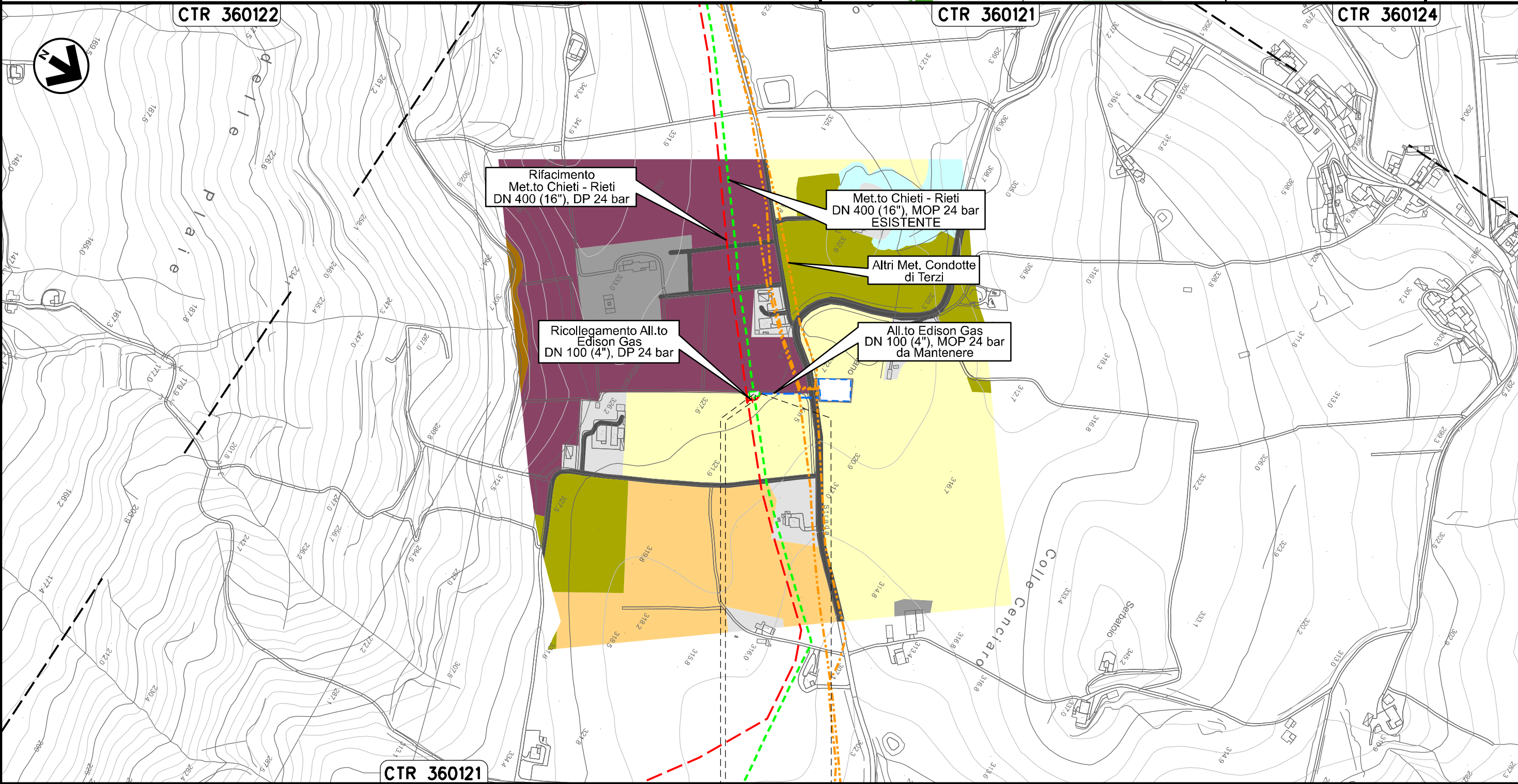
Rimozione Condotta Esistente  
CARTA DELL'USO DEL SUOLO



CTR 360122

CTR 360121

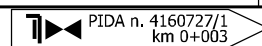
CTR 360124



Il presente disegno e' di proprieta' aziendale - La Societa' tutelera' i propri diritti a termine di legge.

0+000      0+009

ALANNO  
PESCARA

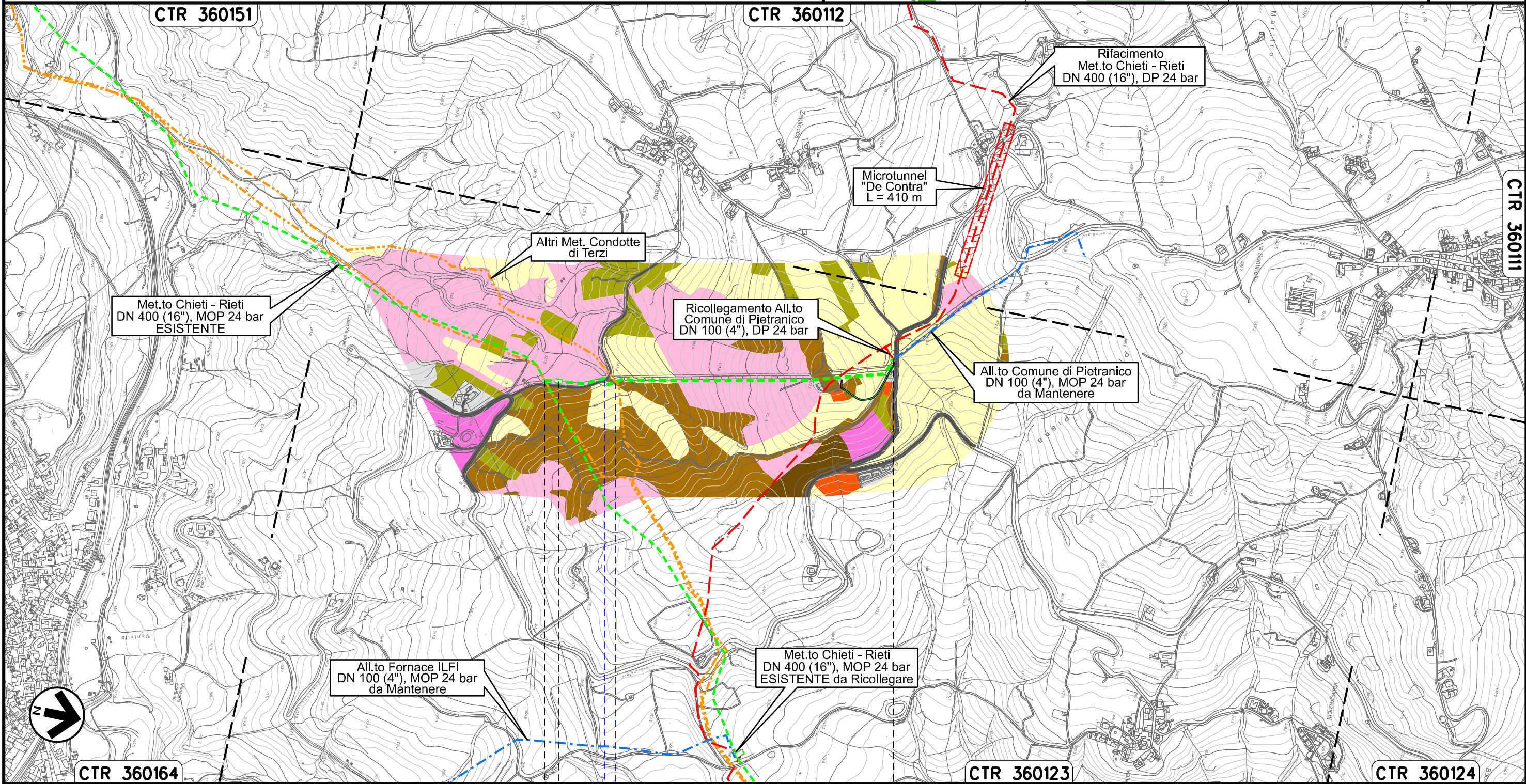




Allacciamento Comune di Pietranico  
DN 100 (4"), MOP 24 bar

Rimozione Condotta Esistente  
CARTA DELL'USO DEL SUOLO

00	20.02.20	EMISSIONE	PASQUINI	CECCONI	CAPRIOTTI	Foglio		
INDICE	DATA	R E V I S I O N I			ELABORATO	VERIFICATO	APPROVATO	7
		snam		Enereco		Dis.	PG-US-450	di 34
						Comm.	NR /19094	Scala
								1:10000



Il presente disegno e' di proprieta' aziendale - La Societa' tutelera' i propri diritti a termine di legge.



CTR 360164

0+000

0+923

CASTIGLIONE A CASORIA  
PESCARA

PIDS n. 4160811/1  
km 0+035

Strada Comunale ● Fosso

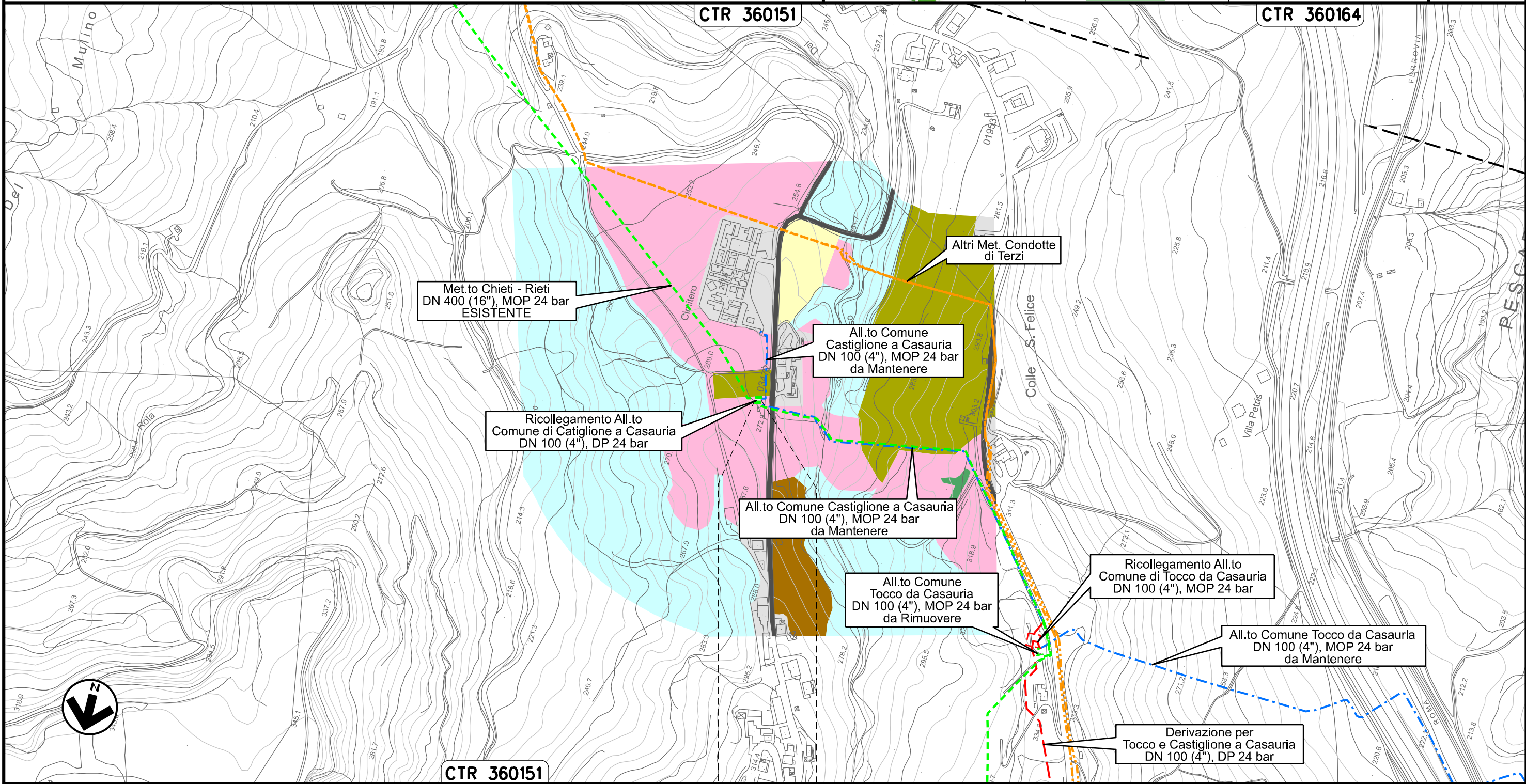
CTR 360123

CTR 360124



00	20.02.20	EMISSIONE	PASQUINI	CECCONI	CAPRIOTTI	Foglio		
INDICE	DATA	R E V I S I O N I			ELABORATO	VERIFICATO	APPROVATO	8
		snam		Enereco		Dis.	PG-US-450	di 34
						Comm.	NR /19094	Scala
								1:5000

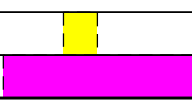
Rimozione Condotta Esistente  
CARTA DELL'USO DEL SUOLO



Il presente disegno e' di proprieta' aziendale - La Societa' tutelera' i propri diritti a termine di legge.



CASTIGLIONE  
A CASAURIA  
PESCARA

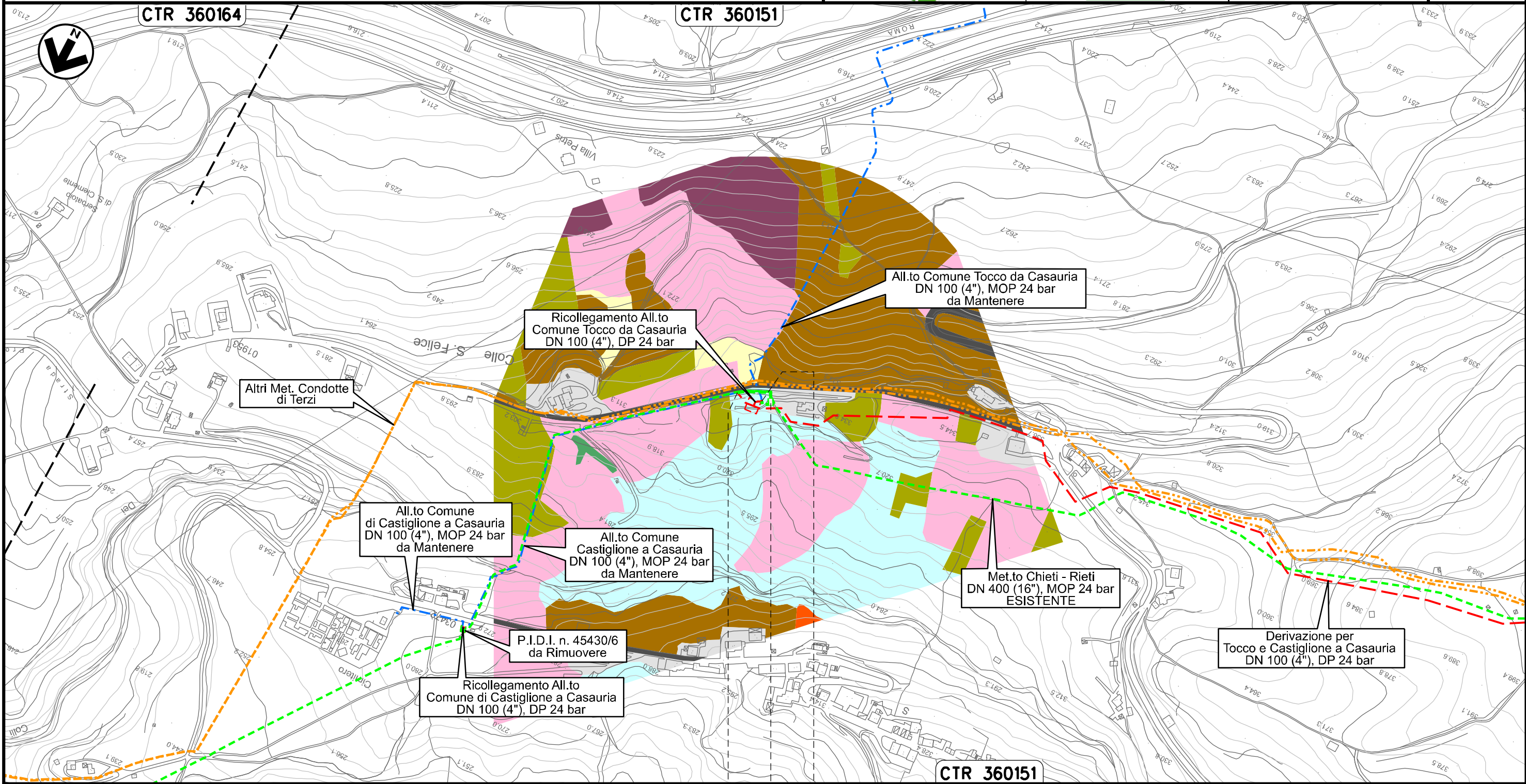




Allacciamento Comune Tocco da Casauria  
DN 100 (4"), MOP 24 bar

00	20.02.20	EMISSIONE	PASQUINI	CECCONI	CAPRIOTTI	Foglio <b>9</b>	
INDICE	DATA	R E V I S I O N I			ELABORATO	VERIFICATO	APPROVATO
		snam		Enereco		Dis. PG-US-450	
						Comm. NR /19094	
						di 34	
						Scala 1:5000	

Rimozione Condotta Esistente  
CARTA DELL'USO DEL SUOLO



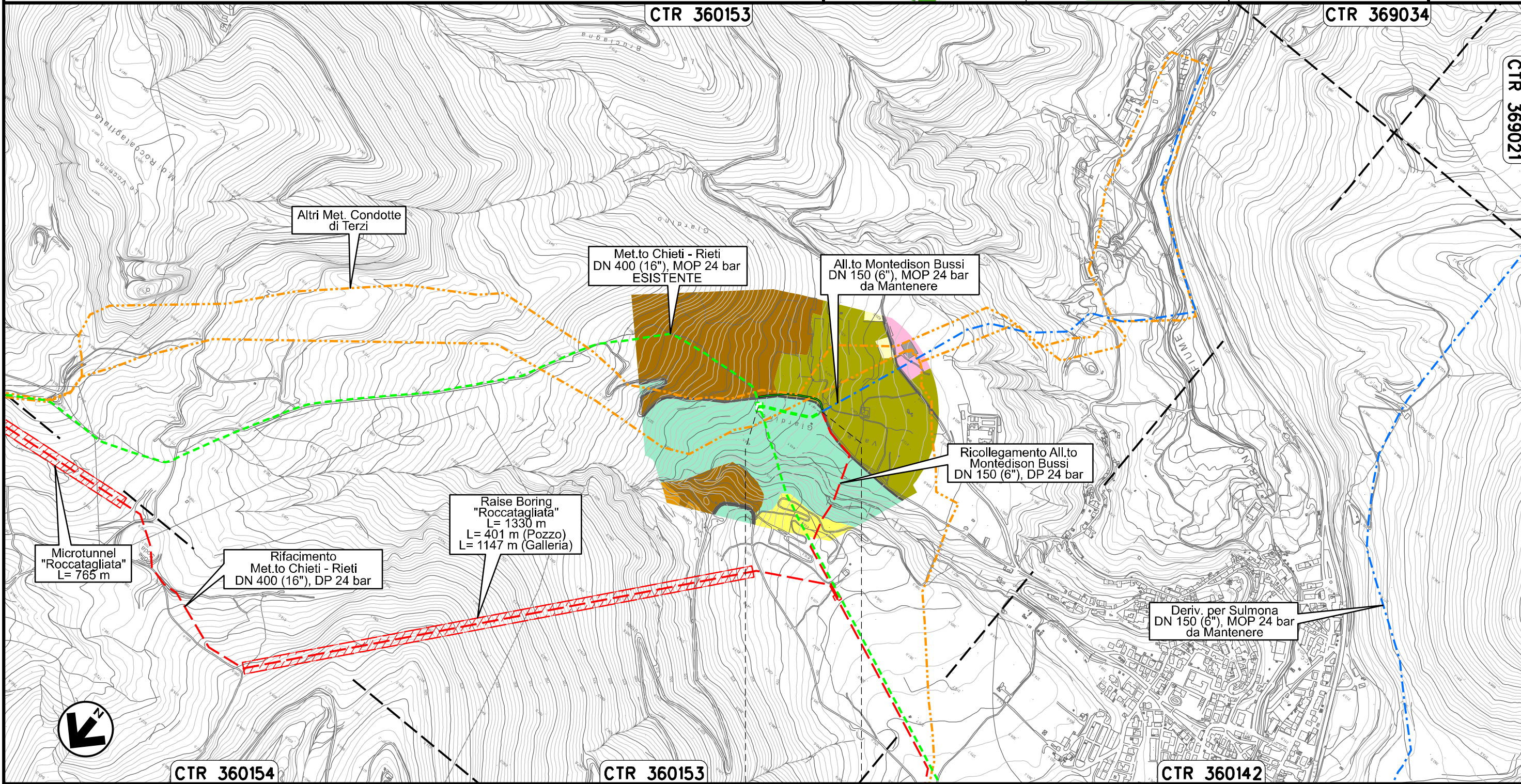
Il presente disegno e' di proprieta' aziendale - La Societa' tutelera' i propri diritti a termine di legge.



Allacciamento Montedison Bussi  
DN 150 (6"), MOP 24 bar

Rimozione Condotta Esistente  
CARTA DELL'USO DEL SUOLO


00	20.02.20	EMISSIONE	PASQUINI	CECCONI	CAPRIOTTI	Foglio
INDICE	DATA	R E V I S I O N I	ELABORATO	VERIFICATO	APPROVATO	10
 			Dis. PG-US-450		di 34	
			Comm. NR /19094		Scala 1:10000	



Il presente disegno e' di proprieta' aziendale - La Societa' tutelera' i propri diritti a termine di legge.

0+000      0+169

BUSSI SUL TIRINO  
PESCARA



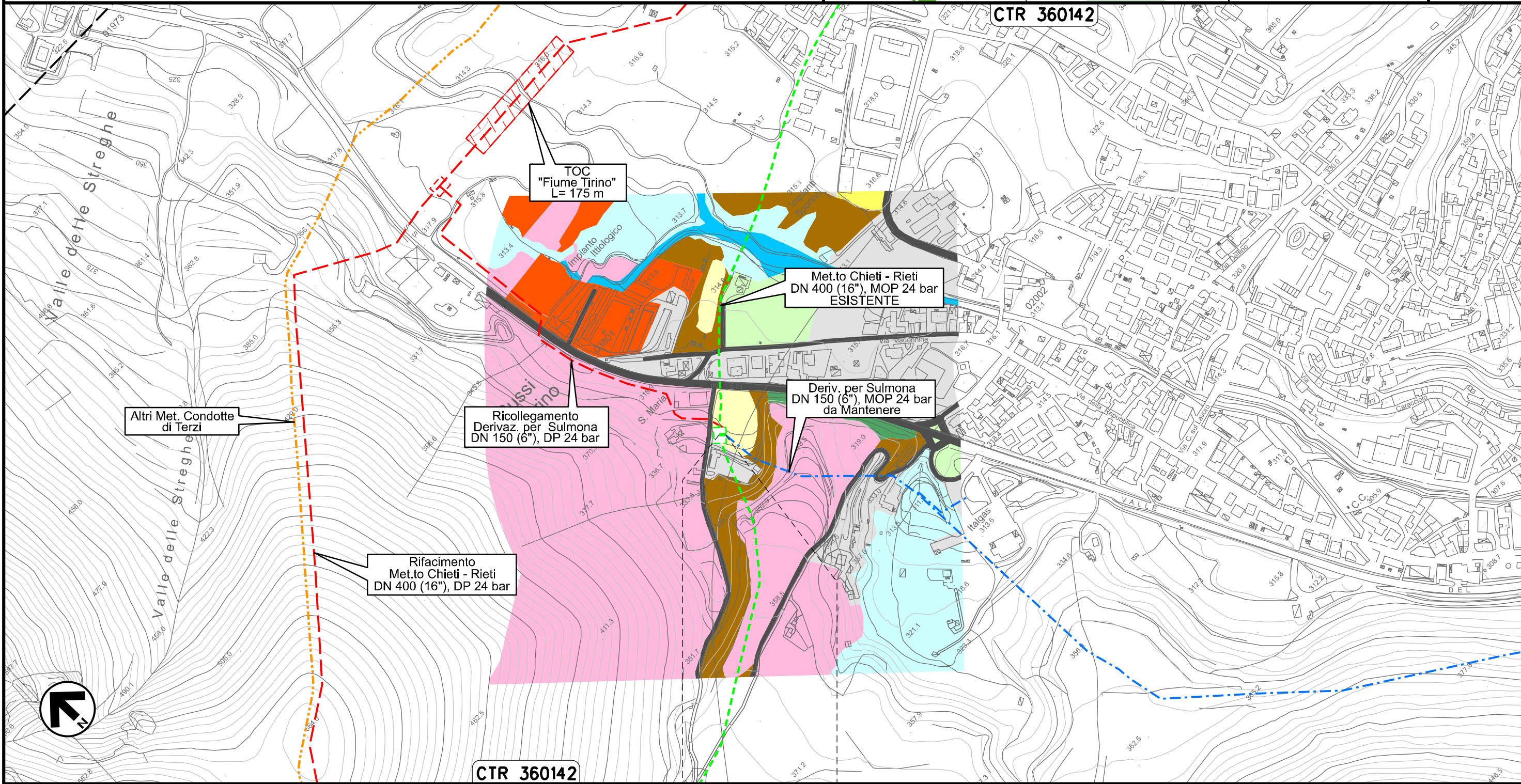


Derivazione per Sulmona  
DN 150 (6"), MOP 24 bar

Rimozione Condotta Esistente  
CARTA DELL'USO DEL SUOLO

00	20.02.20	EMISSIONE	PASQUINI	CECCONI	CAPRIOTTI
INDICE	DATA	REVISIONI	ELABORATO	VERIFICATO	APPROVATO
			Dis. PG-US-450		
			Comm. NR /19094		

Foglio  
**11**  
di 34  
Scala  
1:5000



0+000                      0+008

BUSSI SUL TIRINO  
PESCARA



Il presente disegno e' di proprieta' aziendale - La Societa' tutelera' i propri diritti a termine di legge.



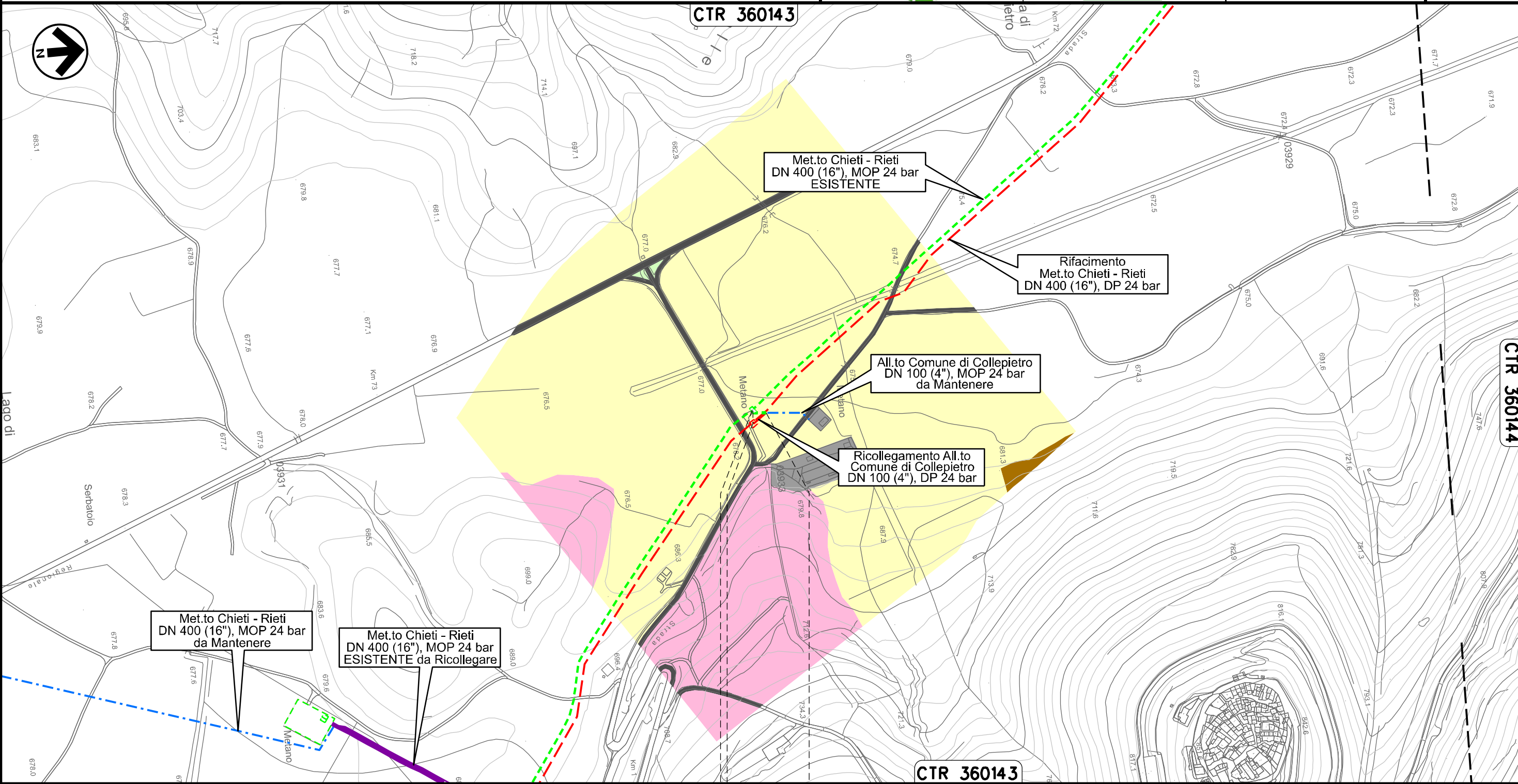
Allacciamento Comune di Collepietro  
DN 100 (4"), MOP 24 bar

Rimozione Condotta Esistente  
CARTA DELL'USO DEL SUOLO

00	20.02.20	EMISSIONE	PASQUINI	CECCONI	CAPRIOTTI	Foglio 12
INDICE	DATA	REVISIONI	ELABORATO	VERIFICATO	APPROVATO	di 34
			Dis. PG-US-450			Scala 1:5000
			Comm. NR /19094			

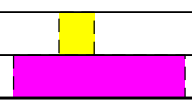
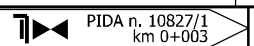


Il presente disegno e' di proprieta' aziendale - La Societa' tutelera' i propri diritti a termine di legge.



0+000 0+020

COLLEPIETRO  
L'AQUILA



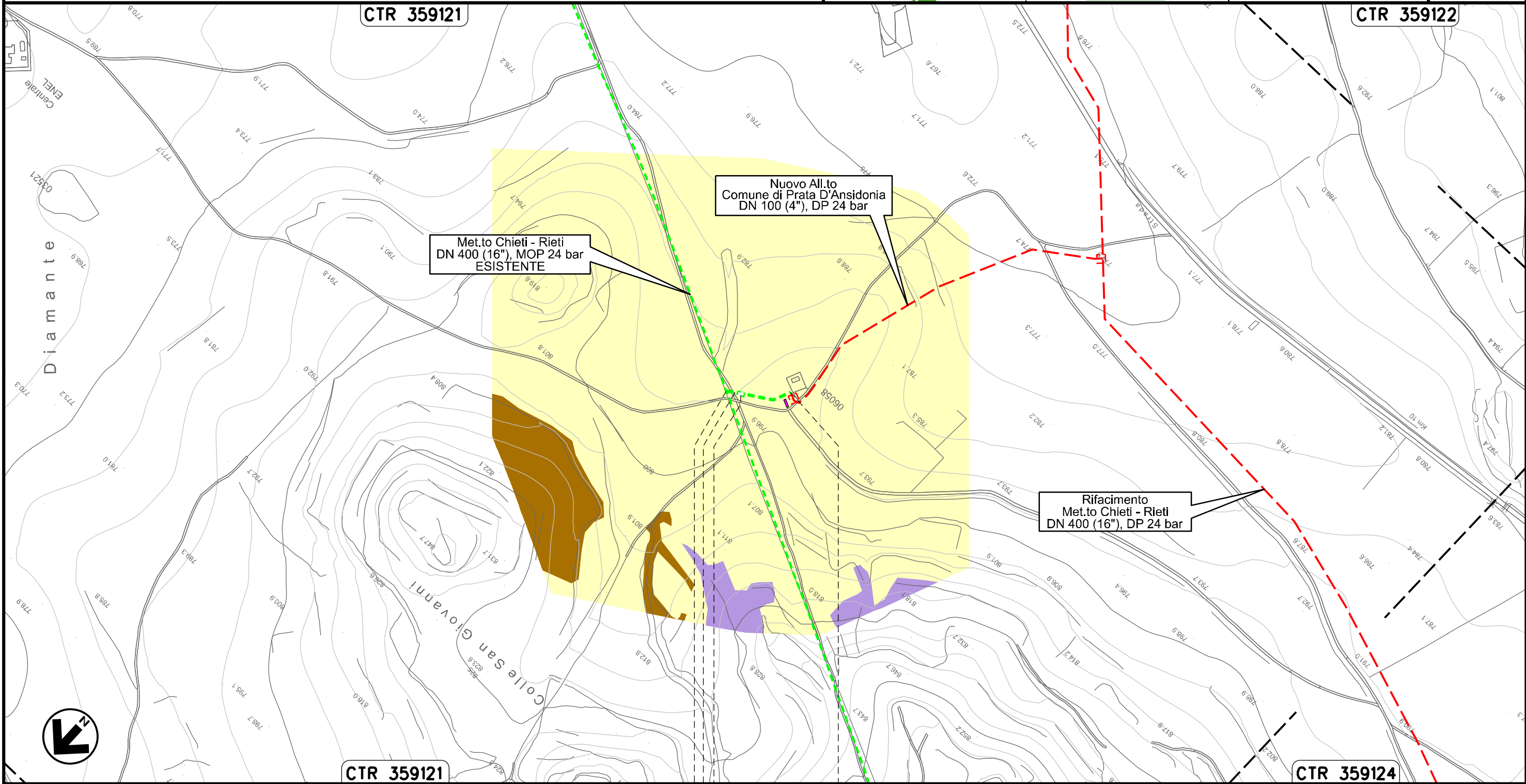


Allacciamento Comune di Prata D'Ansidonia  
DN 100 (4"), MOP 24 bar

00	20.02.20	EMISSIONE	PASQUINI	CECCONI	CAPRIOTTI		
INDICE	DATA	R E V I S I O N I			ELABORATO	VERIFICATO	APPROVATO
		snam		Enereco		Dis. PG-US-450	
						Comm. NR /19094	

Foglio  
**13**  
di 34  
Scala  
1:5000

Rimozione Condotta Esistente  
CARTA DELL'USO DEL SUOLO



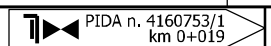
Il presente disegno e' di proprieta' aziendale - La Societa' tutelera' i propri diritti a termine di legge.



CTR 359121 0+000 0+085 CTR 359124



SAN PIO DELLE CAMERE ● PRATA D'ANSIDONIA

L'AQUILA

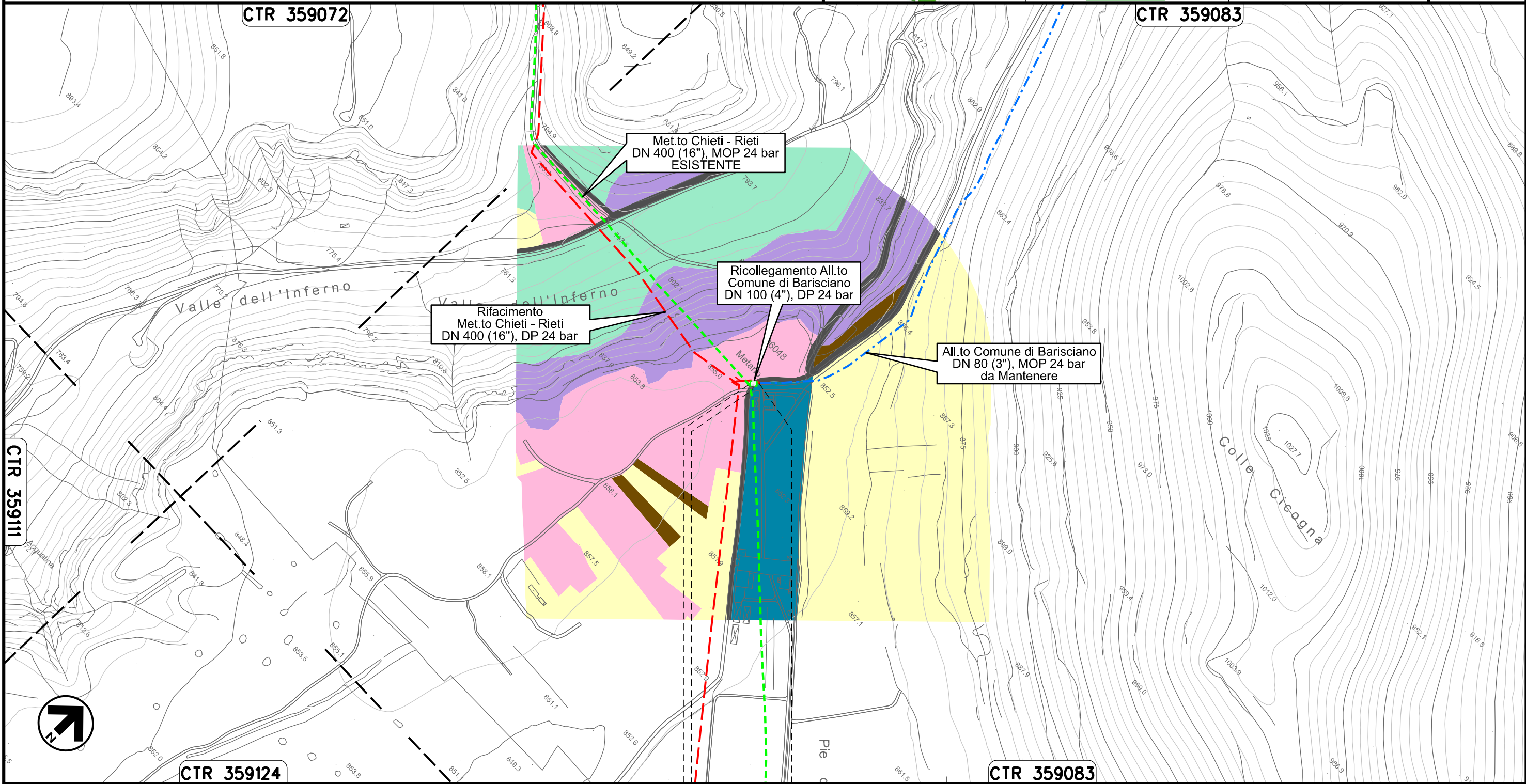




Allacciamento Comune di Barisciano  
DN 80 (3"), MOP 24 bar


00	20.02.20	EMISSIONE	PASQUINI	CECCONI	CAPRIOTTI		
INDICE	DATA	R E V I S I O N I			ELABORATO	VERIFICATO	APPROVATO
							
			Dis. PG-US-450		Foglio 14		
			Comm. NR /19094		di 34		
					Scala 1:5000		

Rimozione Condotta Esistente  
CARTA DELL'USO DEL SUOLO



0+000      0+014

BARISCIANO  
L'AQUILA

 PIDS n. 4104642/1  
km 0+007

Il presente disegno e' di proprieta' aziendale - La Societa' tutelera' i propri diritti a termine di legge.

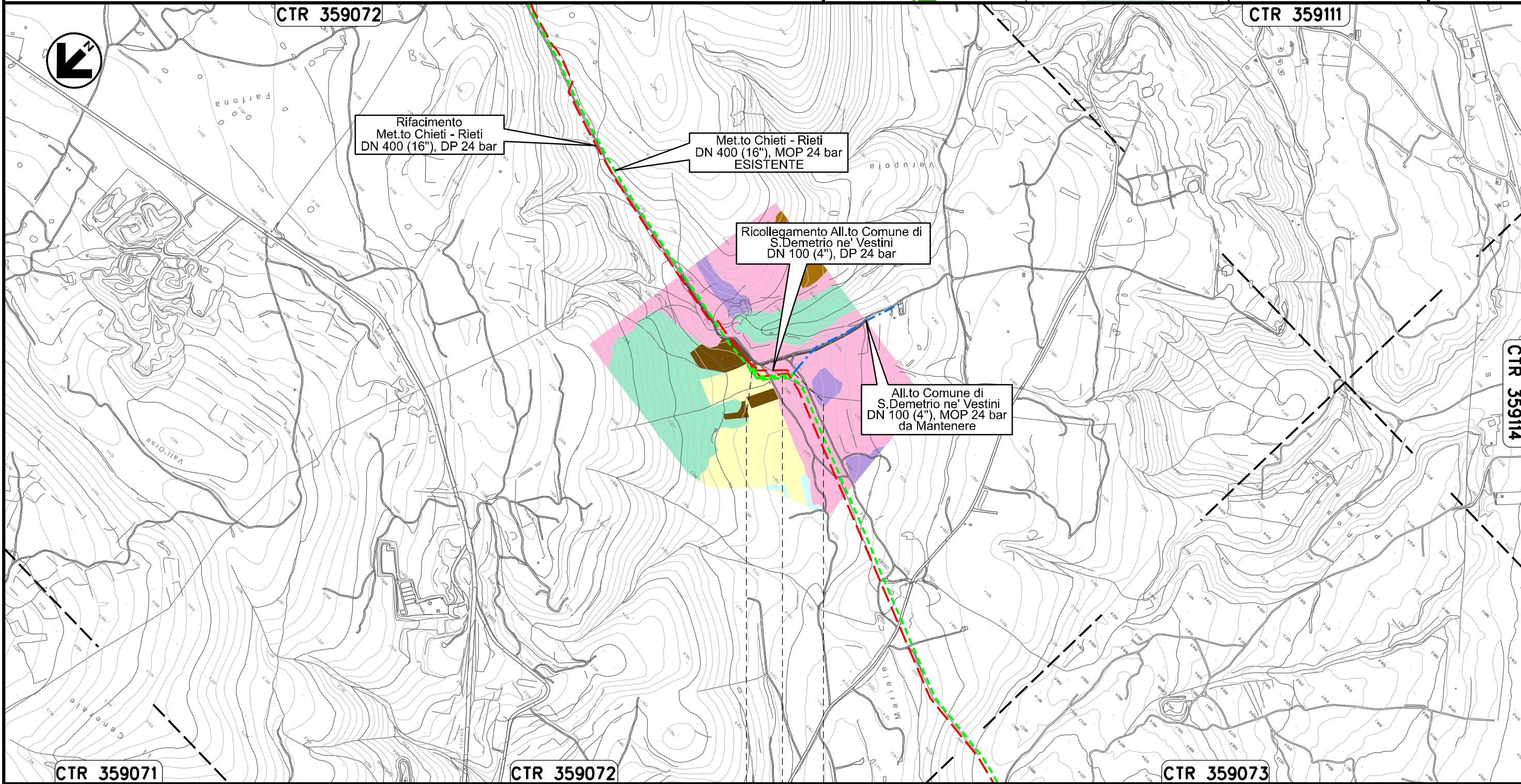


Allacciamento Comune di San Demetrio ne' Vestini  
DN 100 (4"), MOP 24 bar

00	20.02.20	EMISSIONE	PASQUINI	CECCONI	CAPRIOTTI
INDICE	DATA	R E V I S I O N I	ELABORATO	VERIFICATO	APPROVATO
			Dis. PG-US-450		
			Comm. NR /19094		

Foglio  
**15**  
di 34  
Scala  
1:10000

Rimozione Condotta Esistente  
CARTA DELL'USO DEL SUOLO



	0+000	0+121	
POGGIO PICENZE	•	•	SAN DEMETRIO NE' VESTINI
			L'AQUILA

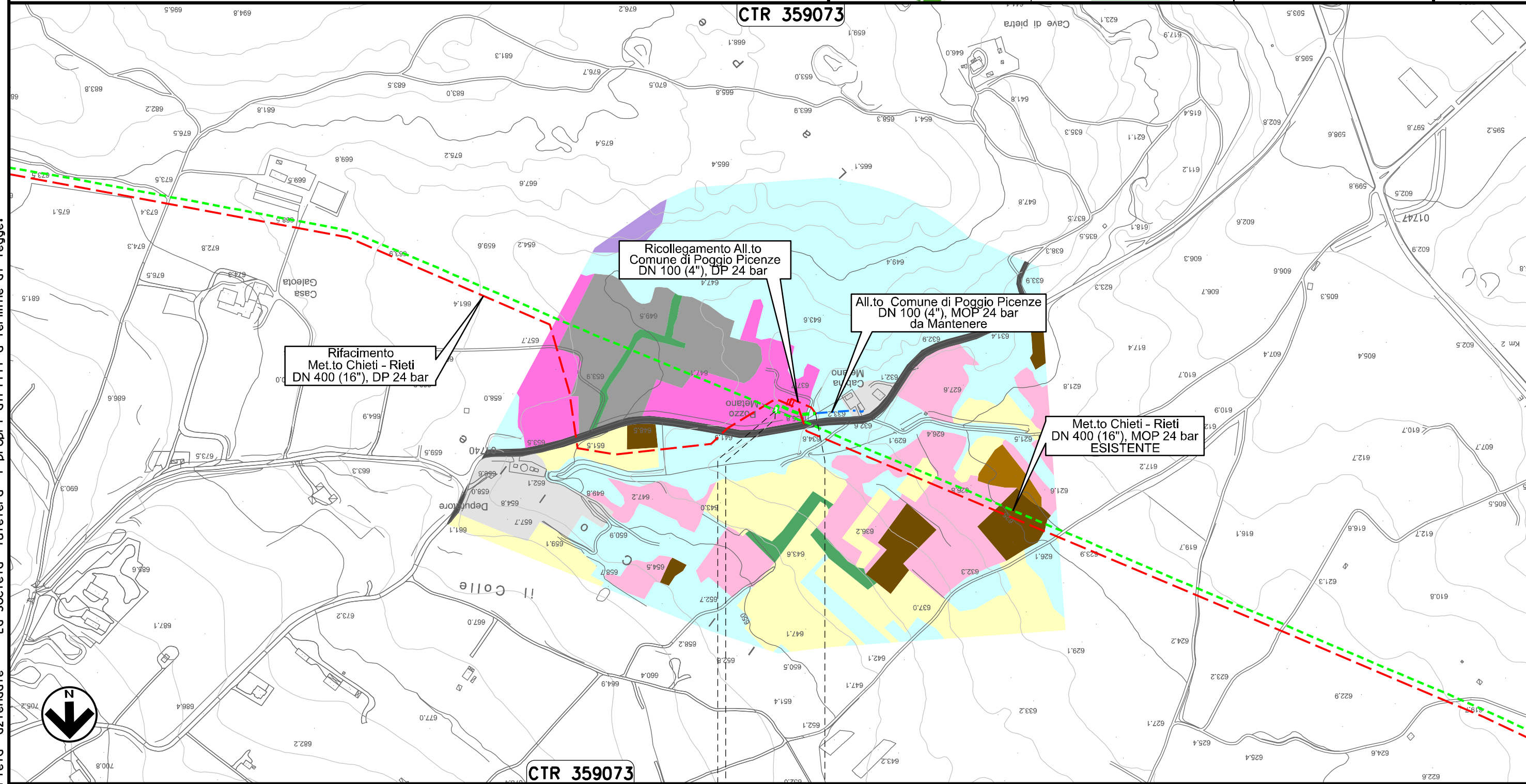
Il presente disegno e' di proprieta' aziendale - La Societa' tutelera' i propri diritti a termine di legge.



Allacciamento Comune di Poggio Picenze  
DN 100 (4"), MOP 24 bar

00	20.02.20	EMISSIONE	PASQUINI	CECCONI	CAPRIOTTI	Foglio <b>16</b> di 34
INDICE	DATA	R E V I S I O N I	ELABORATO	VERIFICATO	APPROVATO	Scala 1:5000
			Dis. PG-US-450			
			Comm. NR /19094			

Rimozione Condotta Esistente  
CARTA DELL'USO DEL SUOLO

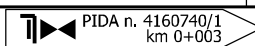


Il presente disegno e' di proprieta' aziendale - La Societa' tutelera' i propri diritti a termine di legge.

0+000      0+059

POGGIO PICENZE

L'AQUILA



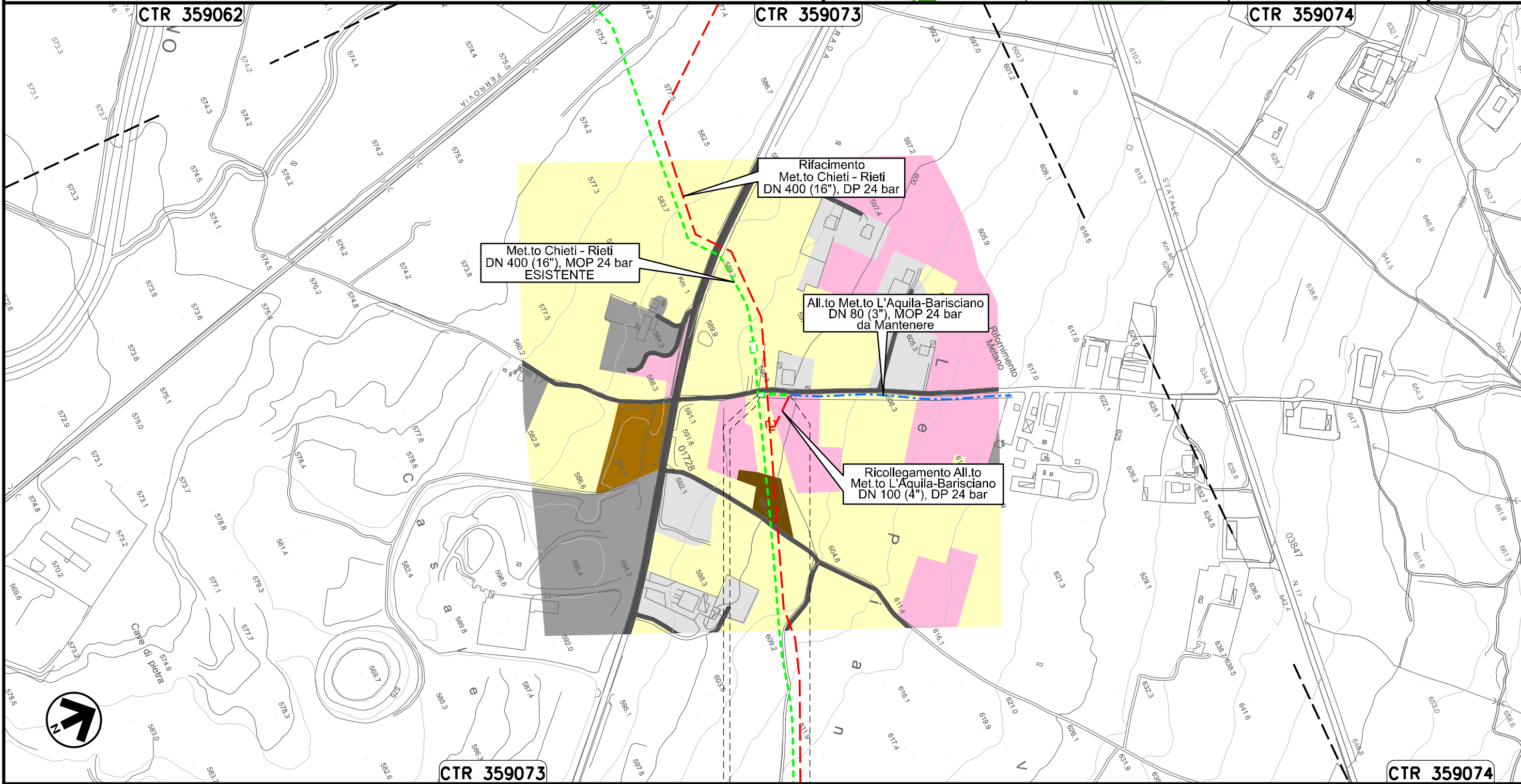


Allacciamento Metanodotto L'Aquila-Barisciano  
DN 80 (3"), MOP 24 bar

00	20.02.20	EMISSIONE	PASQUINI	CECCONI	CAPRIOTTI		
INDICE	DATA	R E V I S I O N I			ELABORATO	VERIFICATO	APPROVATO
		Dis. PG-US-450					
		Comm. NR /19094					

Foglio  
**17**  
di 34  
Scala  
1:5000

Rimozione Condotta Esistente  
CARTA DELL'USO DEL SUOLO



0+000 0+041

BARISCIANO  
L'AQUILA

PIDS n. 4102961/1  
km 0+003



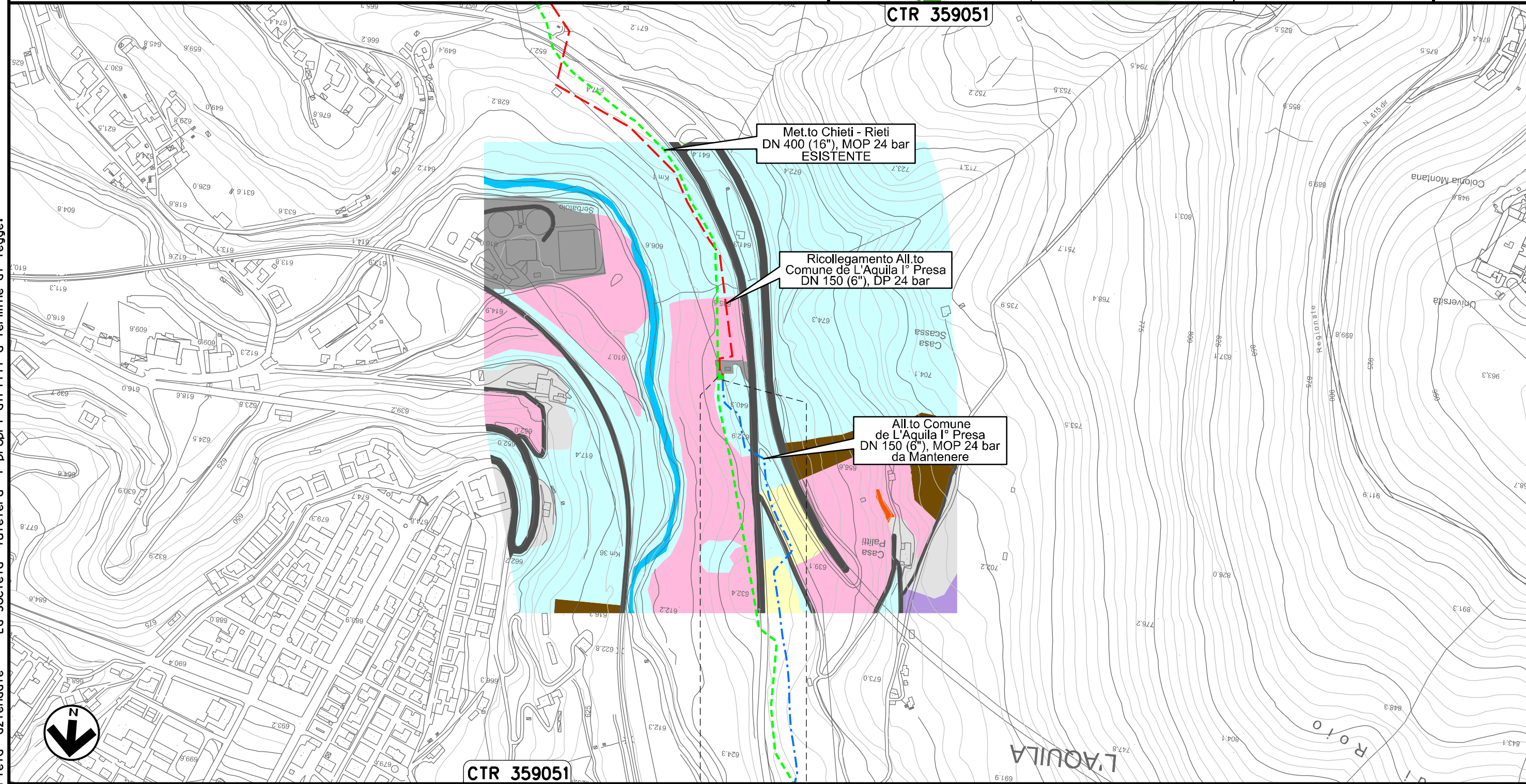
Allacciamento Comune De L'Aquila I° Presa  
DN 150 (6"), MOP 24 bar

00	20.02.20	EMISSIONE	PASQUINI	CECCONI	CAPRIOTTI	Foglio <b>18</b> di 34
INDICE	DATA	R E V I S I O N I	ELABORATO	VERIFICATO	APPROVATO	Scala 1:5000
			Dis.	PG-US-450		
			Comm.	NR /19094		

Rimozione Condotta Esistente  
CARTA DELL'USO DEL SUOLO



CTR 359051



CTR 359051



0+000 0+010

L'AQUILA
L'AQUILA

Il presente disegno e' di proprieta' aziendale - La Societa' tutelera' i propri diritti a termine di legge.

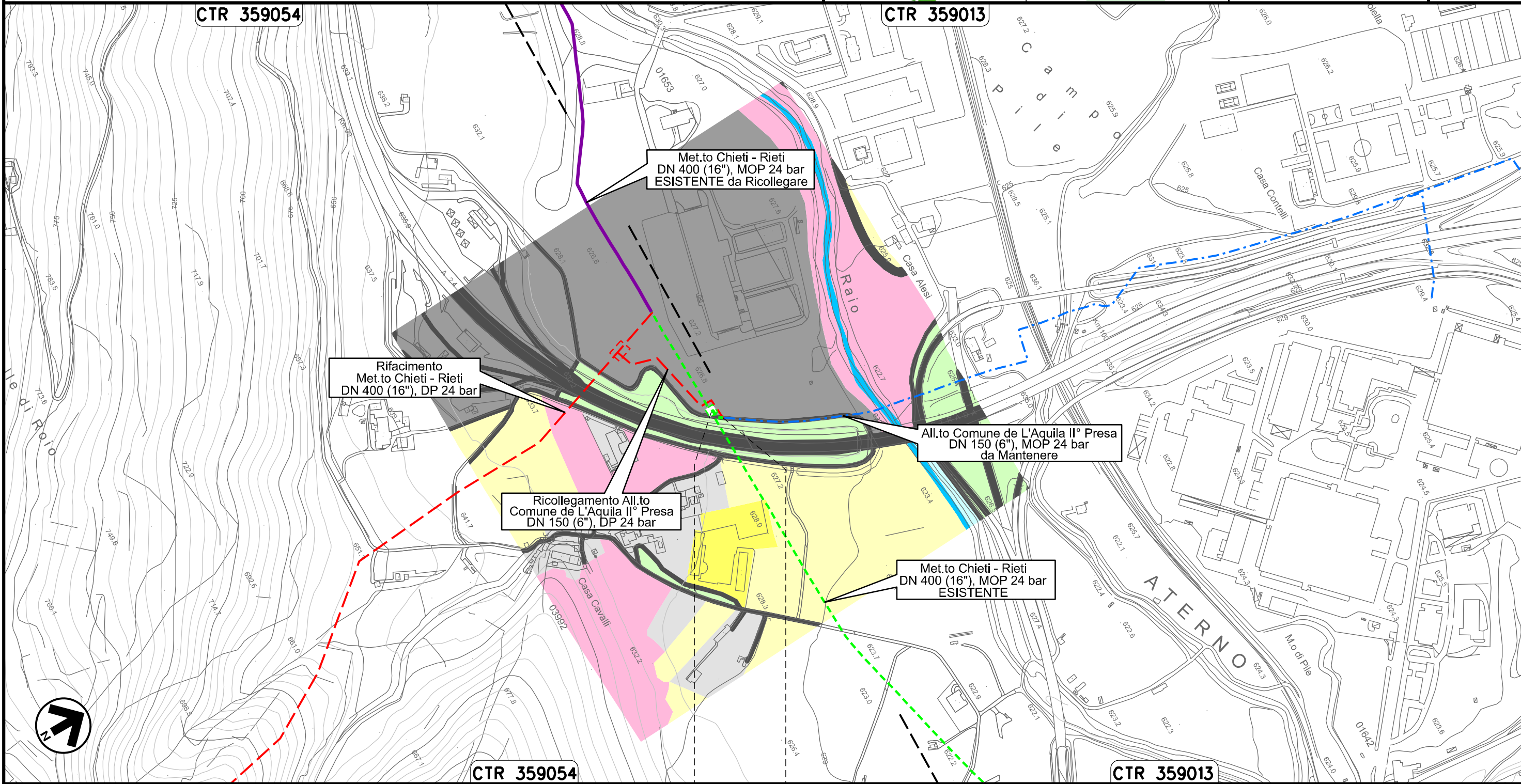


Allacciamento Comune De L'Aquila II° Presa  
DN 150 (6"), MOP 24 bar

00	20.02.20	EMISSIONE	PASQUINI	CECCONI	CAPRIOTTI		
INDICE	DATA	R E V I S I O N I			ELABORATO	VERIFICATO	APPROVATO
							
			Dis.	PG-US-450			
			Comm.	NR /19094			

Foglio  
**19**  
di 34  
Scala  
1:5000

Rimozione Condotta Esistente  
CARTA DELL'USO DEL SUOLO



0+000 0+020

L'AQUILA  
L'AQUILA

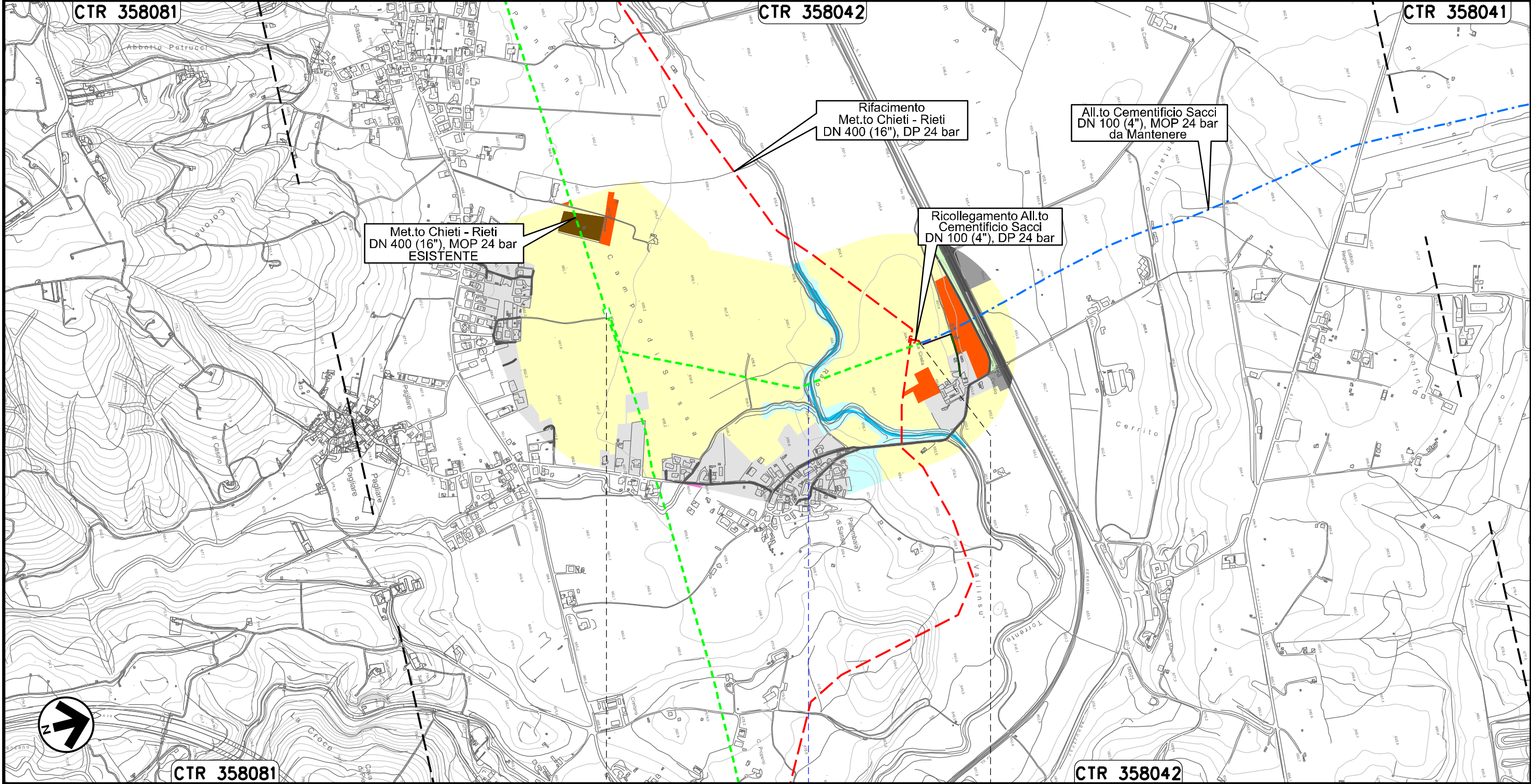
Il presente disegno e' di proprieta' aziendale - La Societa' tutelera' i propri diritti a termine di legge.



Allacciamento Cementificio Sacchi  
DN 100 (4"), MOP 24 bar

Rimozione Condotta Esistente  
CARTA DELL'USO DEL SUOLO

00	20.02.20	EMISSIONE	PASQUINI	CECCONI	CAPRIOTTI	Foglio
INDICE	DATA	R E V I S I O N I	ELABORATO	VERIFICATO	APPROVATO	20
			Dis. PG-US-450			di 34
			Comm. NR /19094			Scala 1:10000



Il presente disegno e' di proprieta' aziendale - La Societa' tutelera' i propri diritti a termine di legge.



0+000 0+903

L'AQUILA  
L'AQUILA

● Torrente Raio

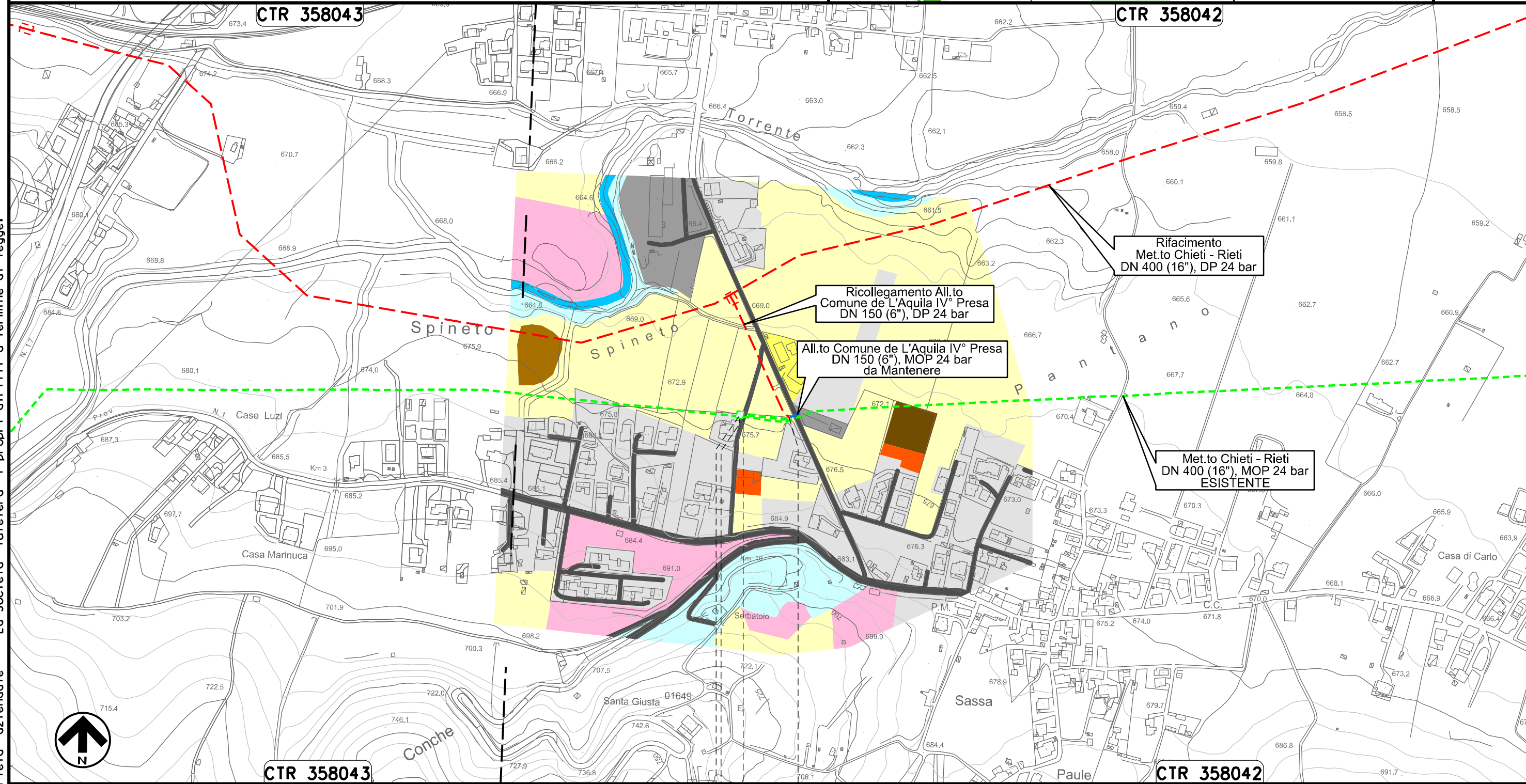




Allacciamento Comune De L'Aquila IV' Presa  
DN 150 (6"), MOP 24 bar

00	20.02.20	EMISSIONE	PASQUINI	CECCONI	CAPRIOTTI	Foglio
INDICE	DATA	R E V I S I O N I	ELABORATO	VERIFICATO	APPROVATO	21
			Dis. PG-US-450			di 34
			Comm. NR /19094			Scala
						1:5000

Rimozione Condotta Esistente  
CARTA DELL'USO DEL SUOLO



Il presente disegno e' di proprieta' aziendale - La Societa' tutelera' i propri diritti a termine di legge.

Rifacimento  
Met.to Chieti - Rieti  
DN 400 (16"), DP 24 bar

Ricollegamento All.to  
Comune de L'Aquila IV° Presa  
DN 150 (6"), DP 24 bar

All.to Comune de L'Aquila IV° Presa  
DN 150 (6"), MOP 24 bar  
da Mantenere



Met.to Chieti - Rieti  
DN 400 (16"), MOP 24 bar  
ESISTENTE

PIDA n. 4160156  
km 0+003

Strada Comunale

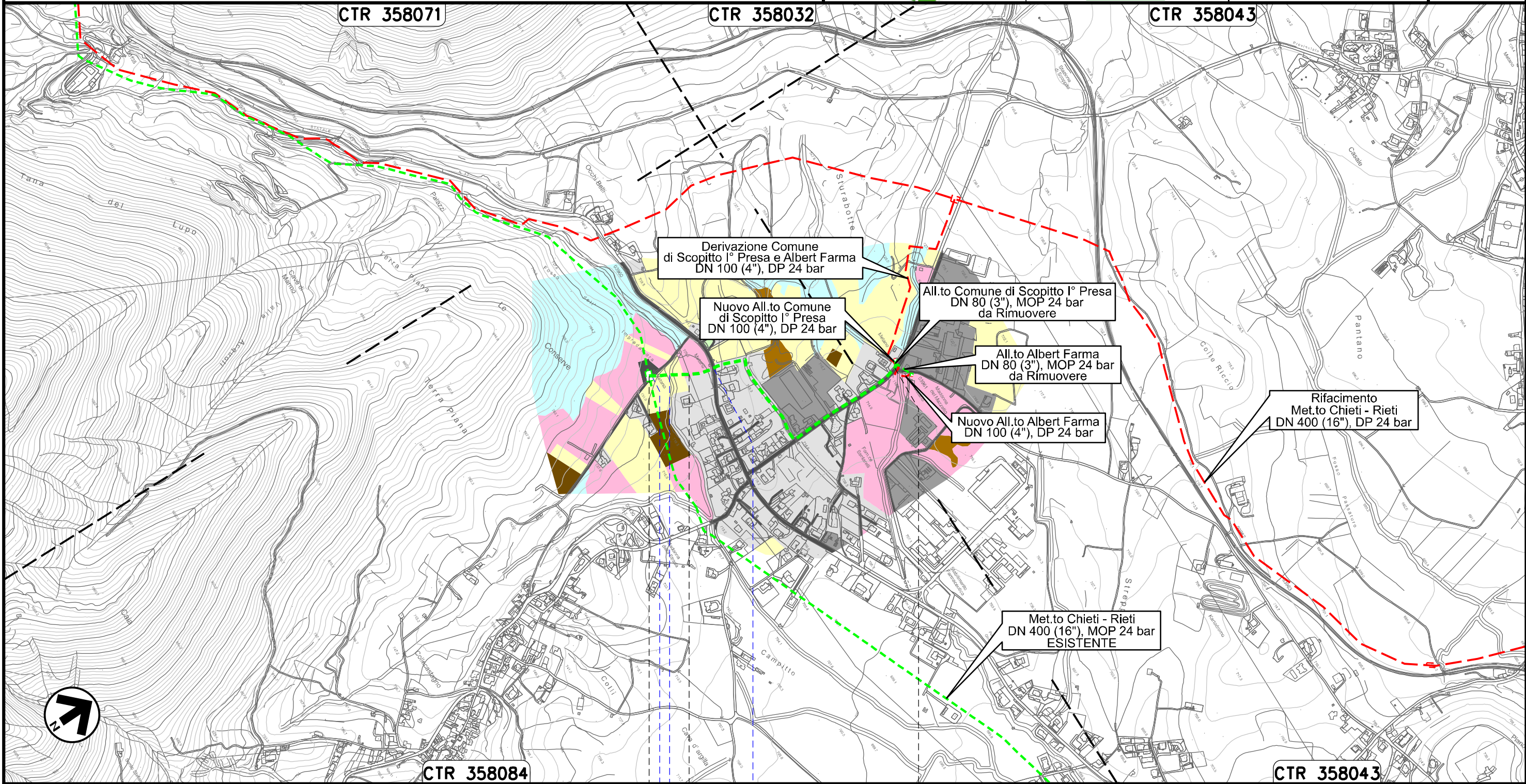


Allacciamento Societa' AMA  
DN 80 (3"), MOP 24 bar

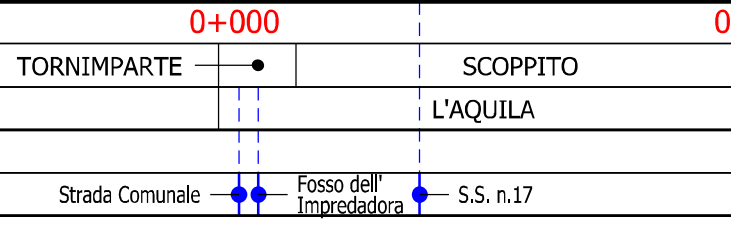
00	20.02.20	EMISSIONE	PASQUINI	CECCONI	CAPRIOTTI		
INDICE	DATA	R E V I S I O N I			ELABORATO	VERIFICATO	APPROVATO
							
			Dis.	PG-US-450			
			Comm.	NR /19094			

Foglio  
**22**  
di 34  
Scala  
1:10000

Rimozione Condotta Esistente  
CARTA DELL'USO DEL SUOLO



Il presente disegno e' di proprieta' aziendale - La Societa' tutelera' i propri diritti a termine di legge.

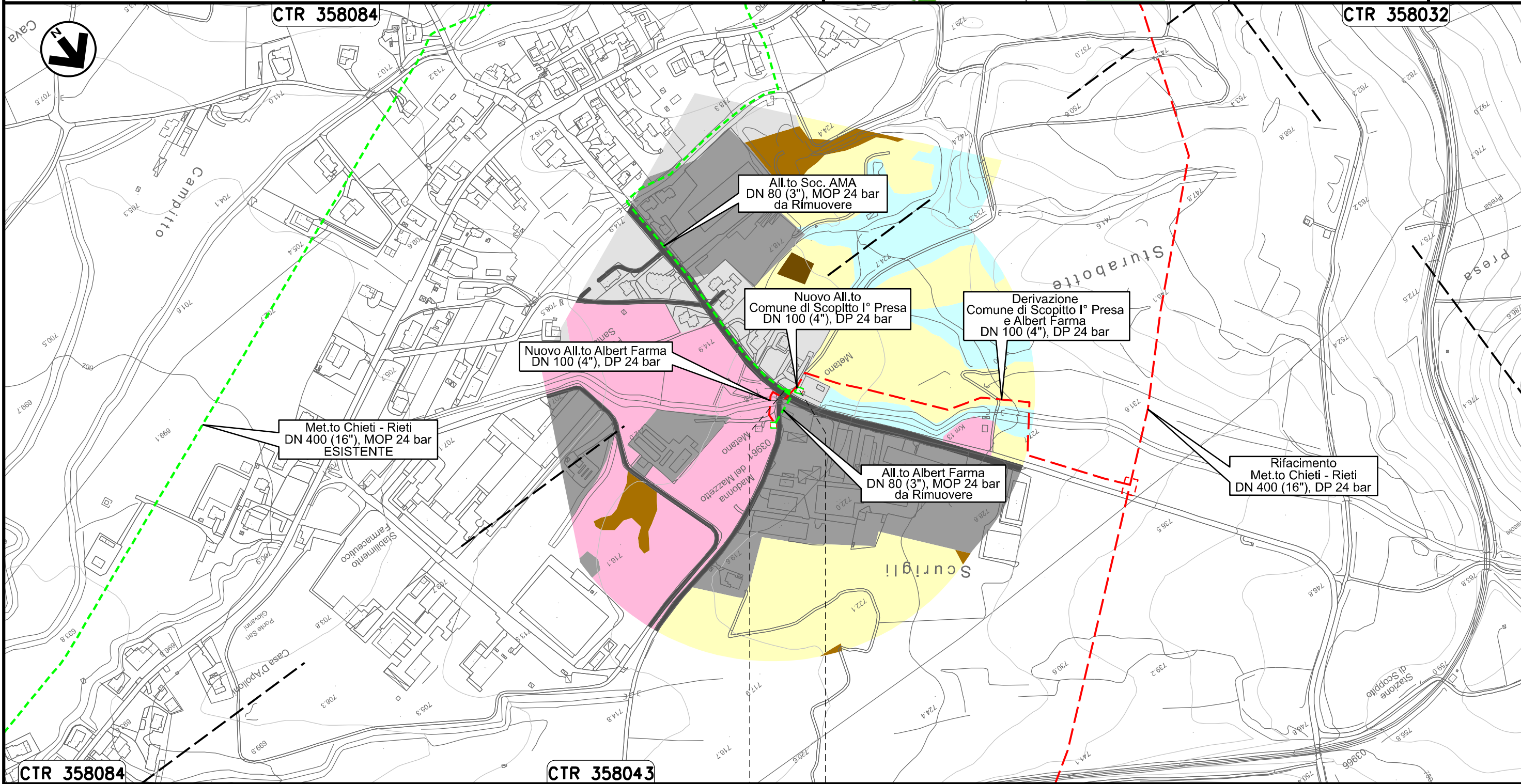




Allacciamento Comune di Scoppito I° Presa  
DN 80 (3"), MOP 24 bar

00	20.02.20	EMISSIONE	PASQUINI	CECCONI	CAPRIOTTI	Foglio
INDICE	DATA	REVISIONI	ELABORATO	VERIFICATO	APPROVATO	23
			Dis. PG-US-450		di 34	
			Comm. NR /19094		Scala 1:5000	

Rimozione Condotta Esistente  
CARTA DELL'USO DEL SUOLO



Il presente disegno e' di proprieta' aziendale - La Societa' tutelera' i propri diritti a termine di legge.

0+000	0+021
SCOPPITO	
L'AQUILA	

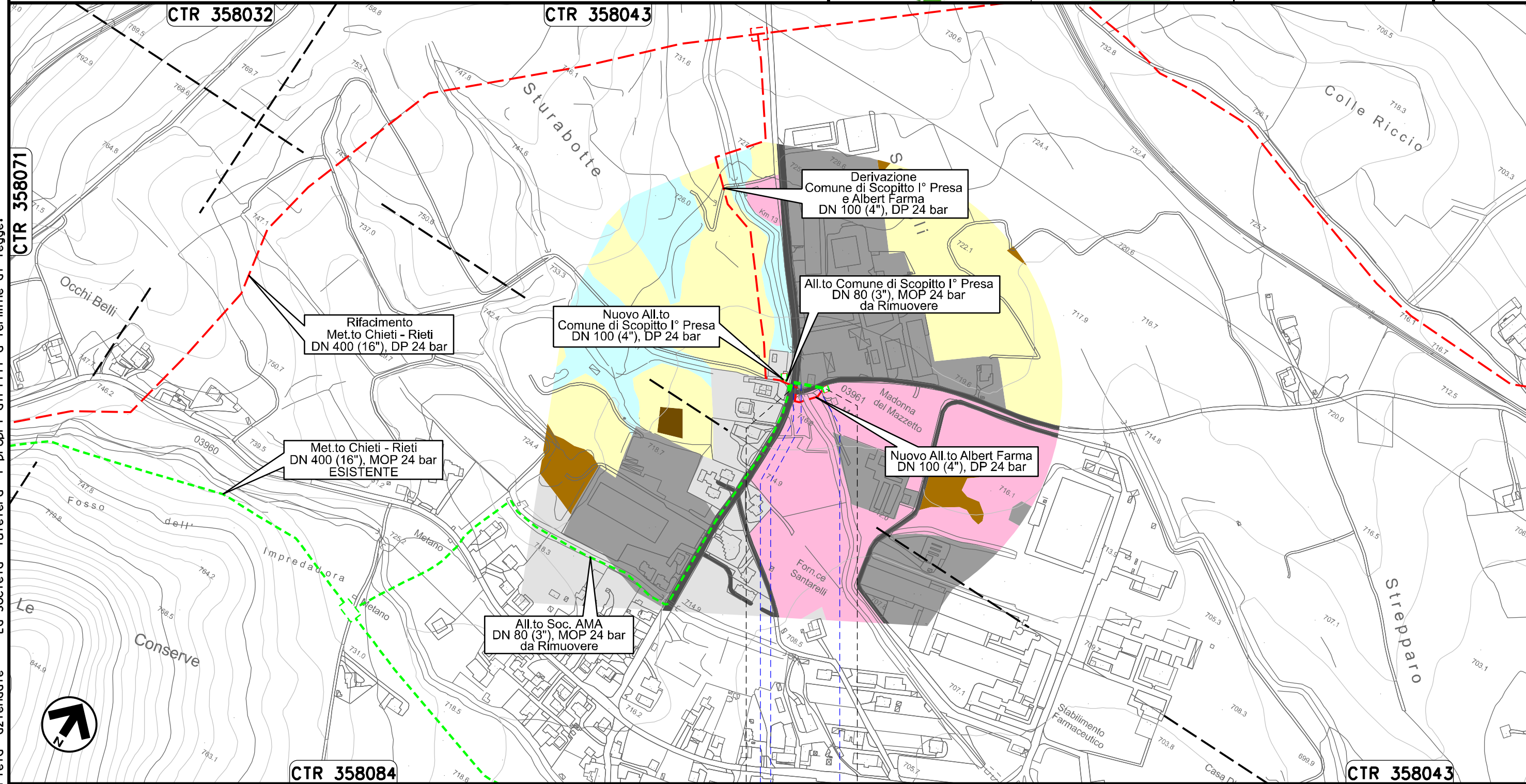


Allacciamento Albert Farma  
DN 80 (3"), MOP 24 bar

00	20.02.20	EMISSIONE	PASQUINI	CECCONI	CAPRIOTTI
INDICE	DATA	R E V I S I O N I			ELABORATO
		Dis. PG-US-450		VERIFICATO	APPROVATO
		Comm. NR /19094		Scala 1:5000	

Foglio  
**24**  
di 34  
Scala  
1:5000

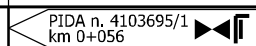
Rimozione Condotta Esistente  
CARTA DELL'USO DEL SUOLO



Il presente disegno e' di proprieta' aziendale - La Societa' tutelera' i propri diritti a termine di legge.

0+000      0+056


SCOPPITO  
L'AQUILA



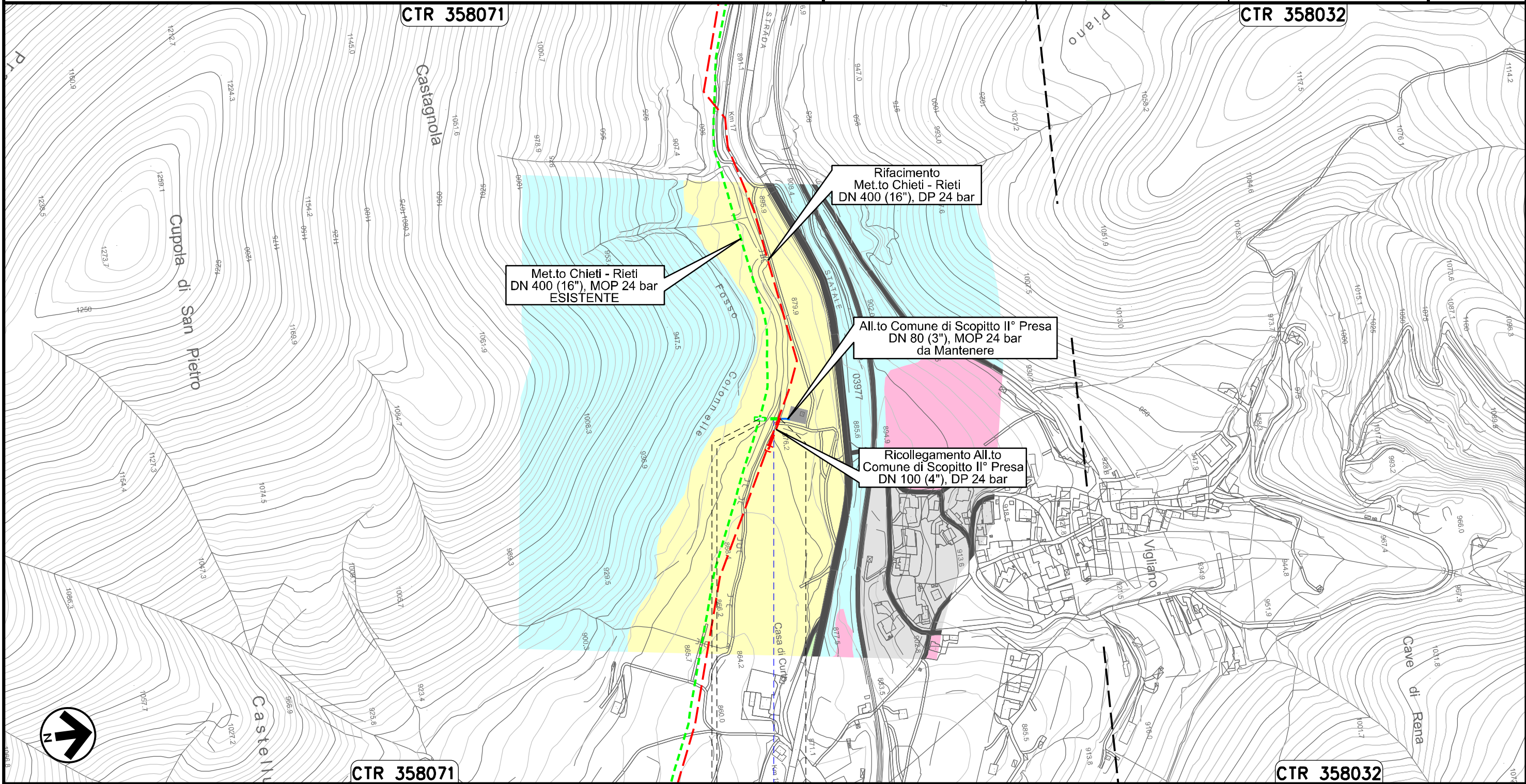
Strada Comunale ● Il Fossato ● Strada Comunale



Allacciamento Comune di Scoppito II' Presa  
DN 80 (3"), MOP 24 bar

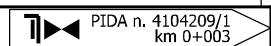
00	20.02.20	EMISSIONE	PASQUINI	CECCONI	CAPRIOTTI	Foglio	
INDICE	DATA	R E V I S I O N I			ELABORATO	VERIFICATO	APPROVATO
					Dis. PG-US-450	di 34	
					Comm. NR /19094	Scala	1:5000

Rimozione Condotta Esistente  
CARTA DELL'USO DEL SUOLO



0+000      0+026

SCOPPITO  
L'AQUILA



Fosso Colonnelle

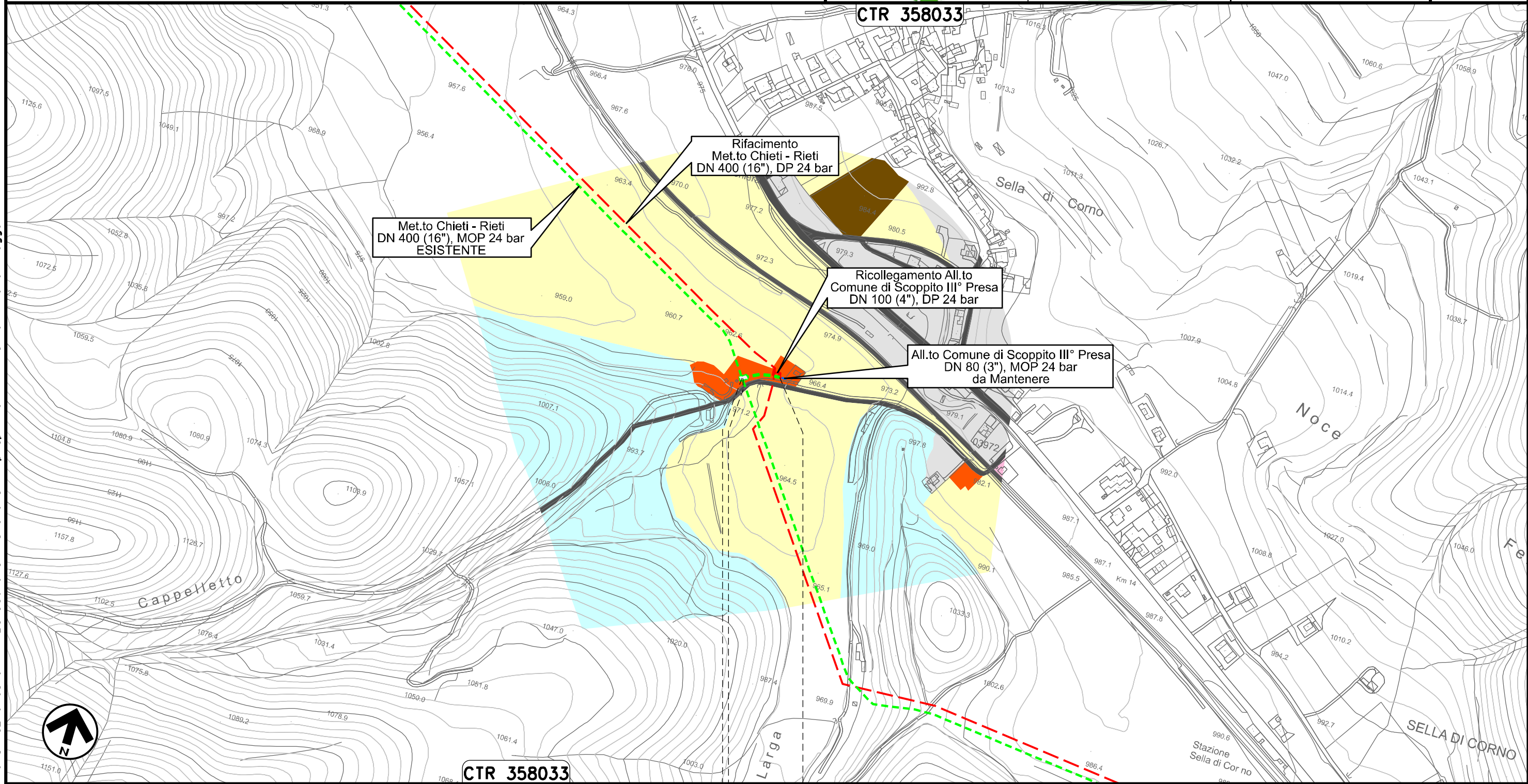
Il presente disegno e' di proprieta' aziendale - La Societa' tutelera' i propri diritti a termine di legge.



Allacciamento Comune di Scoppito III° Presa  
DN 80 (3"), MOP 24 bar

00	20.02.20	EMISSIONE	PASQUINI	CECCONI	CAPRIOTTI	Foglio
INDICE	DATA	REVISIONI	ELABORATO	VERIFICATO	APPROVATO	26
			Dis. PG-US-450			di 34
			Comm. NR /19094			Scala
						1:5000

Rimozione Condotta Esistente  
CARTA DELL'USO DEL SUOLO



Il presente disegno e' di proprieta' aziendale - La Societa' tutelera' i propri diritti a termine di legge.

0+000 0+049

SCOPPITO  
L'AQUILA

PIDA n. 4104210  
km 0+003



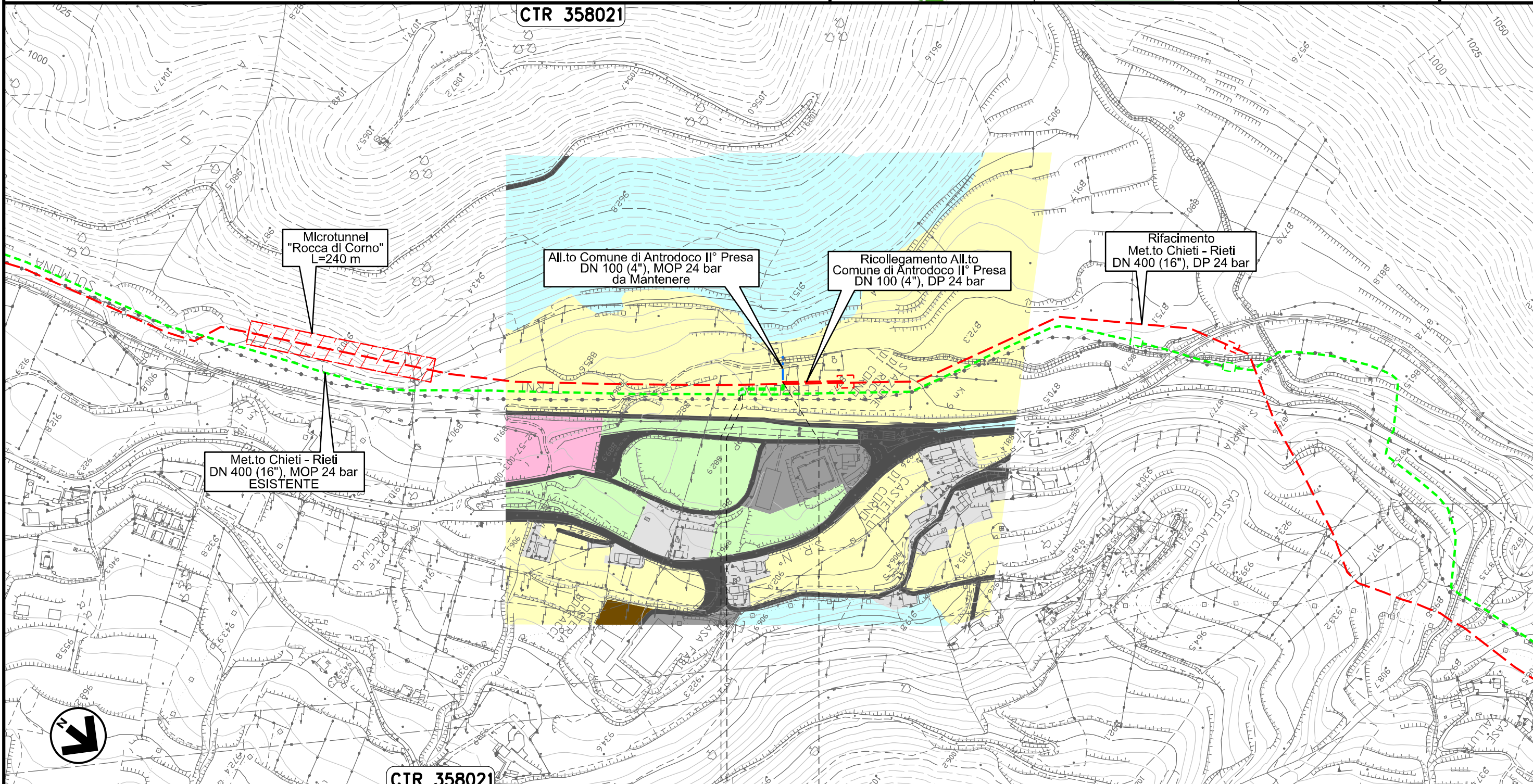
Allacciamento Comune di Antrodoco II° Presa  
DN 100 (4"), MOP 24 bar

00	20.02.20	EMISSIONE	PASQUINI	CECCONI	CAPRIOTTI	Foglio
INDICE	DATA	R E V I S I O N I	ELABORATO	VERIFICATO	APPROVATO	27
			Dis. PG-US-450			di 34
			Comm. NR /19094			Scala
						1:5000

Rimozione Condotta Esistente  
CARTA DELL'USO DEL SUOLO



CTR 358021



CTR 358021

0+000 0+068

ANTRODOCO  
RIETI



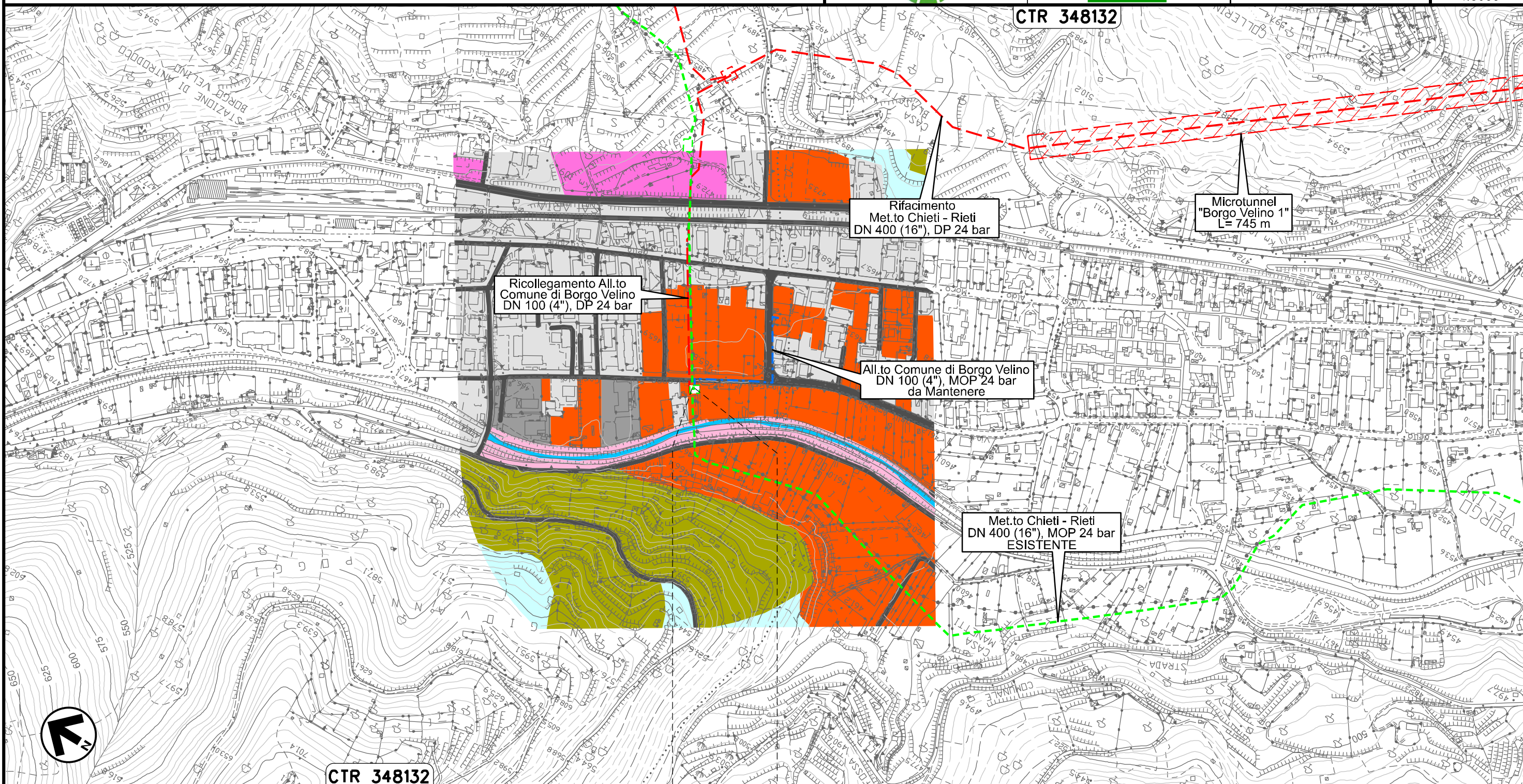
Il presente disegno e' di proprieta' aziendale - La Societa' tutelera' i propri diritti a termine di legge.



Allacciamento Comune di Borgo Velino  
DN 100 (4"), MOP 24 bar

00	20.02.20	EMISSIONE	PASQUINI	CECCONI	CAPRIOTTI	Foglio
INDICE	DATA	R E V I S I O N I	ELABORATO	VERIFICATO	APPROVATO	28
			Dis. PG-US-450			di 34
			Comm. NR /19094			Scala 1:5000

Rimozione Condotta Esistente  
CARTA DELL'USO DEL SUOLO



0+000      0+003

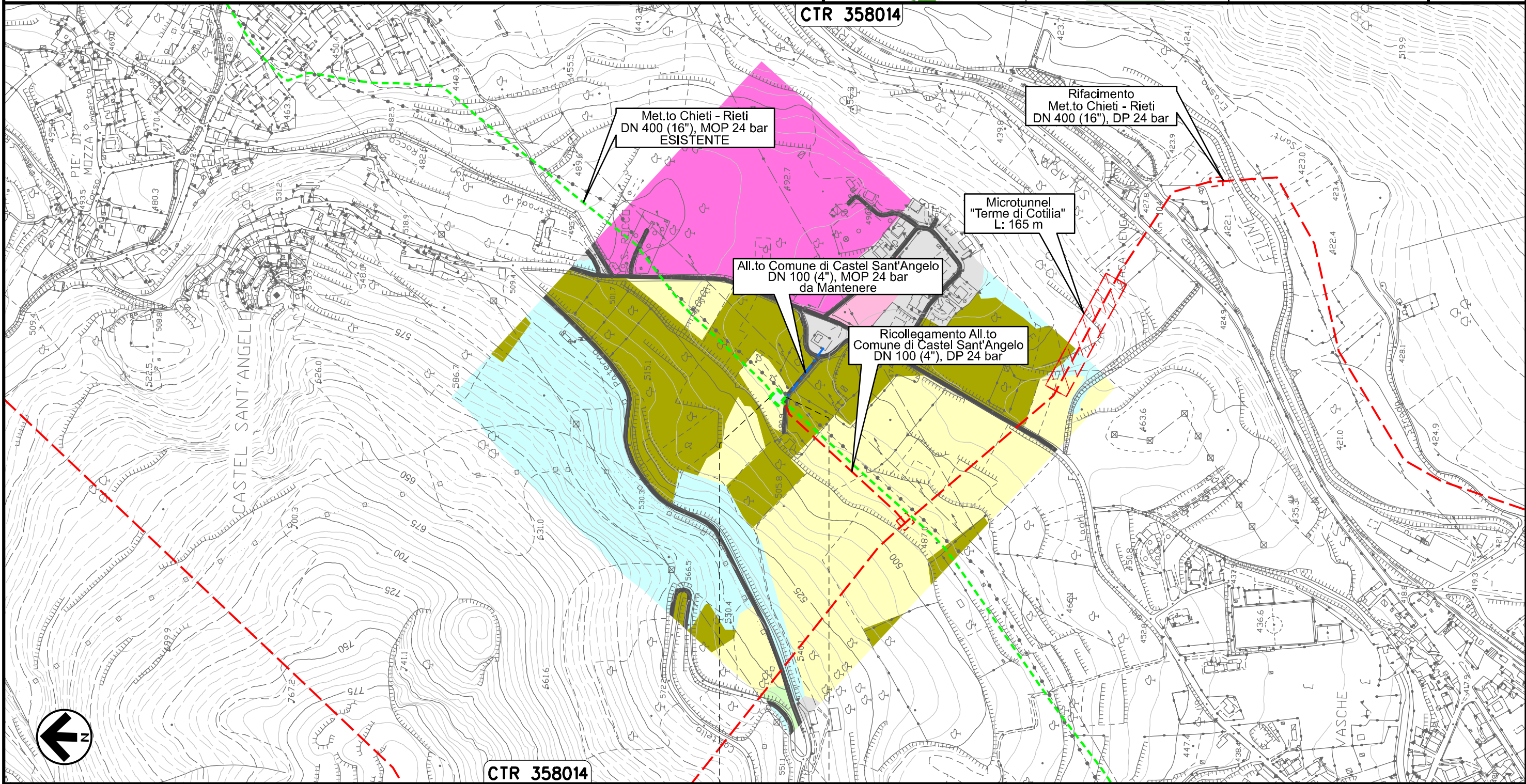
BORG VELINO  
RIETI



Il presente disegno e' di proprieta' aziendale - La Societa' tutelera' i propri diritti a termine di legge.



Rimozione Condotta Esistente  
CARTA DELL'USO DEL SUOLO



CTR 358014

CTR 358014

Il presente disegno e' di proprieta' aziendale - La Societa' tutelera' i propri diritti a termine di legge.

CASTEL  
SANT'ANGELO  
RIETI



Allacciamento Comune di Rieti III' Presa  
DN 100 (4"), MOP 24 bar

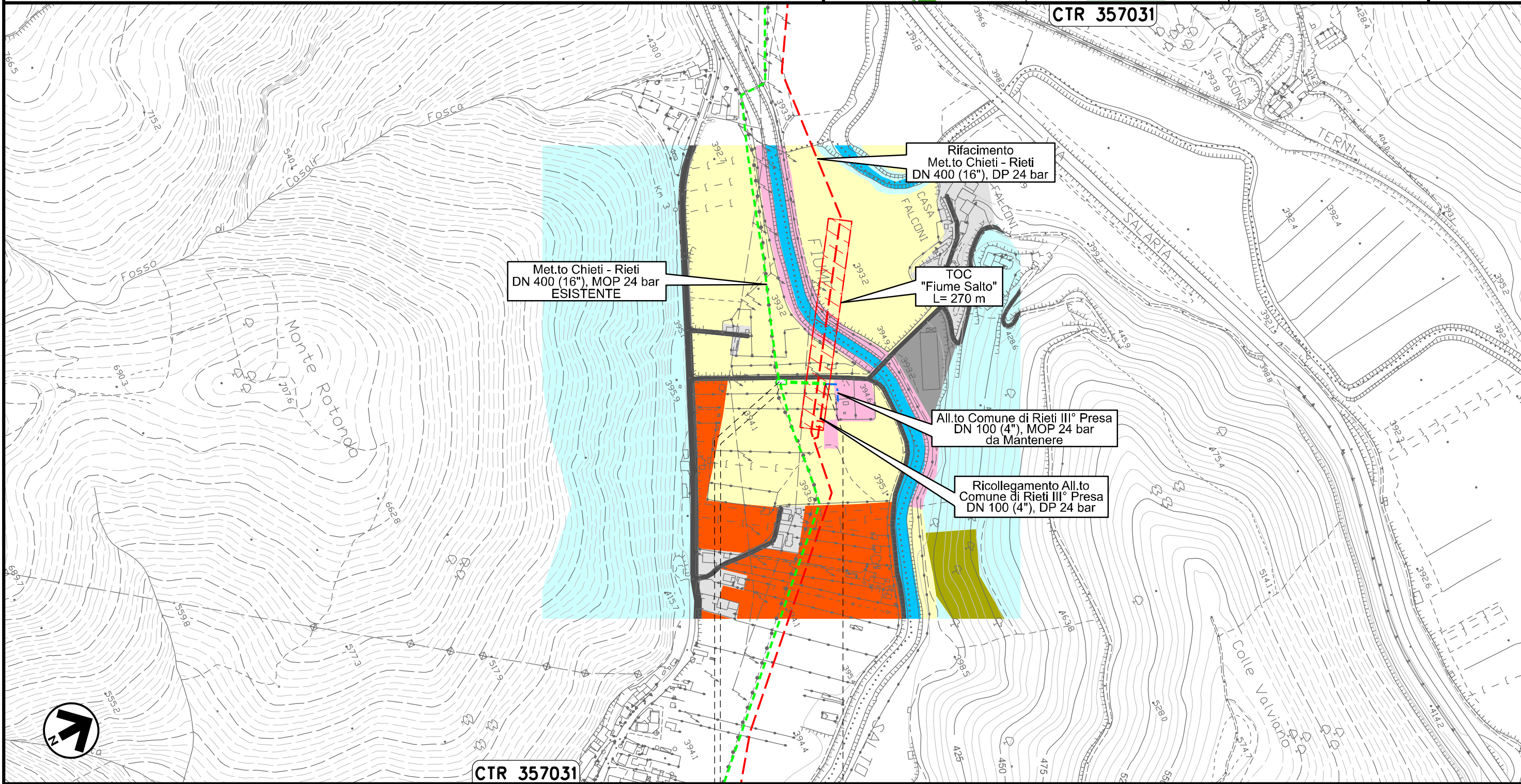
Rimozione Condotta Esistente  
CARTA DELL'USO DEL SUOLO

00	20.02.20	EMISSIONE	PASQUINI	CECCONI	CAPRIOTTI
INDICE	DATA	REVISIONI	ELABORATO	VERIFICATO	APPROVATO
			Dis. PG-US-450		
			Comm. NR /19094		

Foglio  
**30**  
di 34  
Scala  
1:5000



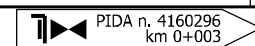
CTR 357031



CTR 357031

0+000      0+059

RIETI  
RIETI



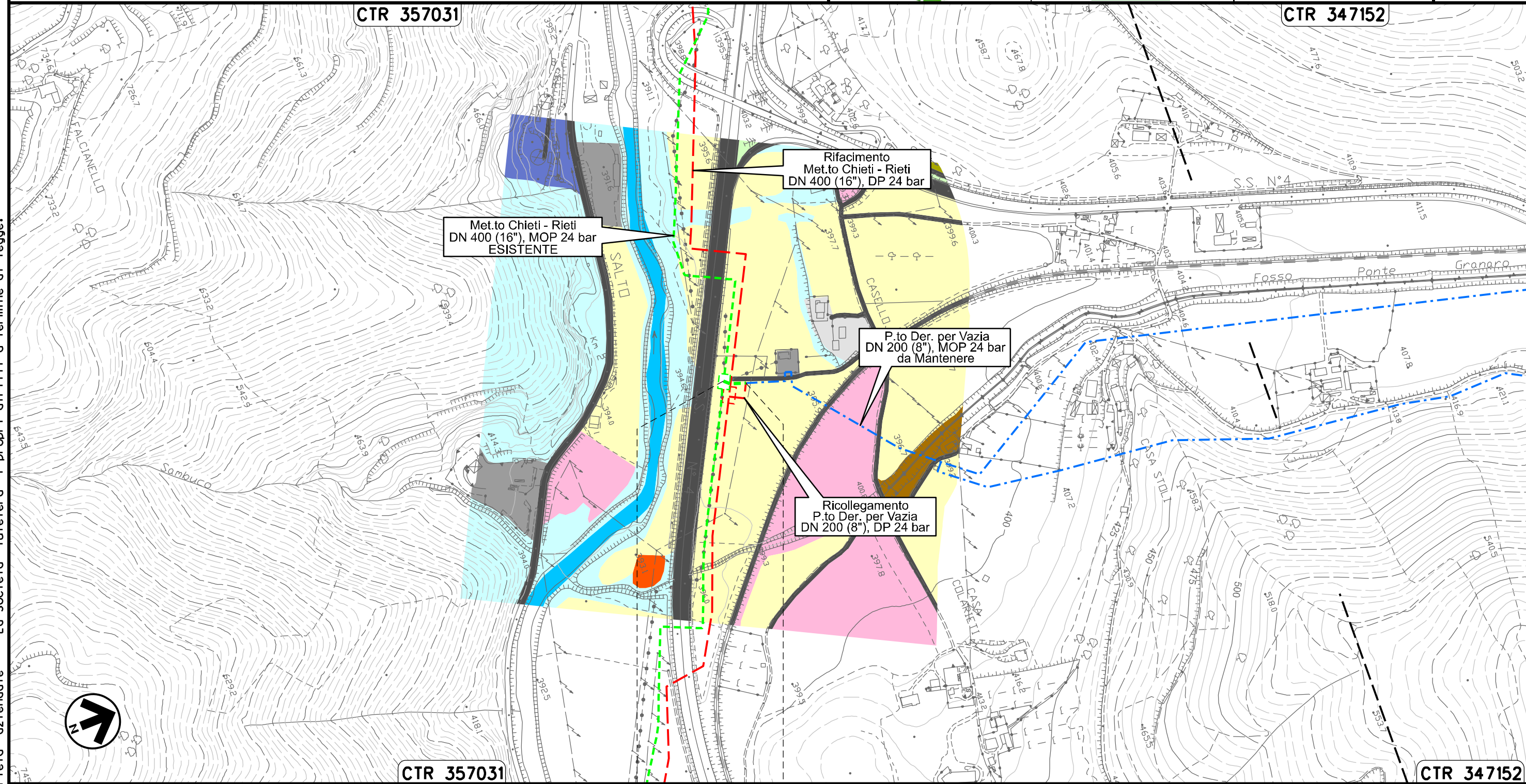
Il presente disegno e' di proprieta' aziendale - La Societa' tutelera' i propri diritti a termine di legge.



Potenziamento Der. per Vazia  
DN 200 (8"), MOP 24 bar

00	20.02.20	EMISSIONE	PASQUINI	CECCONI	CAPRIOTTI	Foglio <b>31</b>
INDICE	DATA	R E V I S I O N I	ELABORATO	VERIFICATO	APPROVATO	di 34
 			Dis. PG-US-450		Scala 1:5000	
			Comm. NR /19094			

Rimozione Condotta Esistente  
CARTA DELL'USO DEL SUOLO



Il presente disegno e' di proprieta' aziendale - La Societa' tutelera' i propri diritti a termine di legge.

0+000      0+029

RIETI  
RIETI



MET.TO RIETI – ROMA  
DN 300 (12"), MOP 64 bar

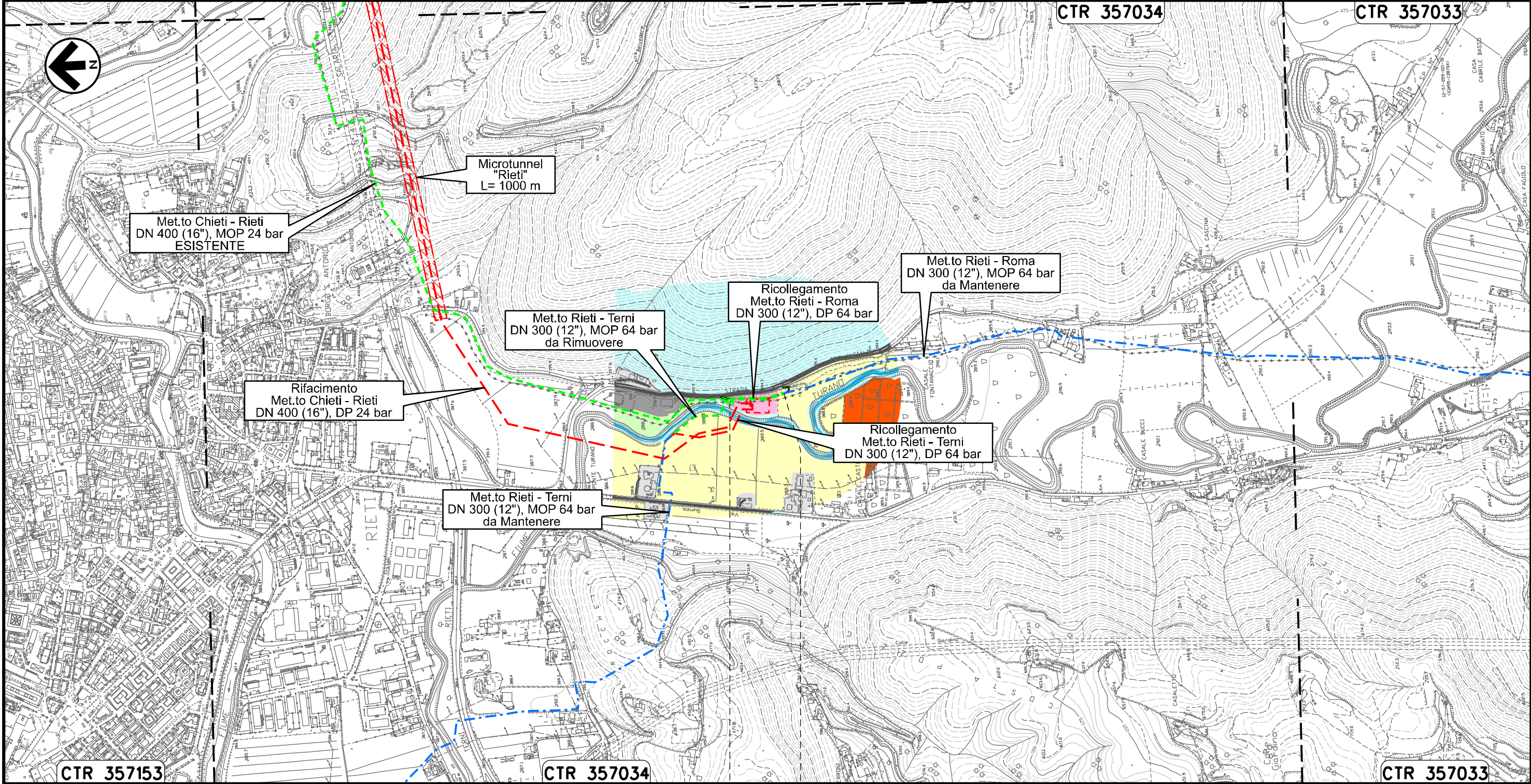
Rimozione Condotta Esistente  
CARTA DELL'USO DEL SUOLO

00	20.02.20	EMISSIONE	PASQUINI	CECCONI	CAPRIOTTI	Foglio
INDICE	DATA	REVISIONI	ELABORATO	VERIFICATO	APPROVATO	32
			Dis. PG-US-450			di 34
			Comm. NR /19094			Scala 1:10000



CTR 357034

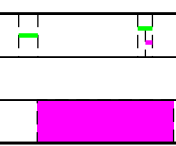
CTR 357033



Il presente disegno e' di proprieta' aziendale - La Societa' tutelera' i propri diritti a termine di legge.

0+000 0+146

RIETI
RIETI





MET.TO RIETI - TERNI  
DN 300 (12"), MOP 64 bar

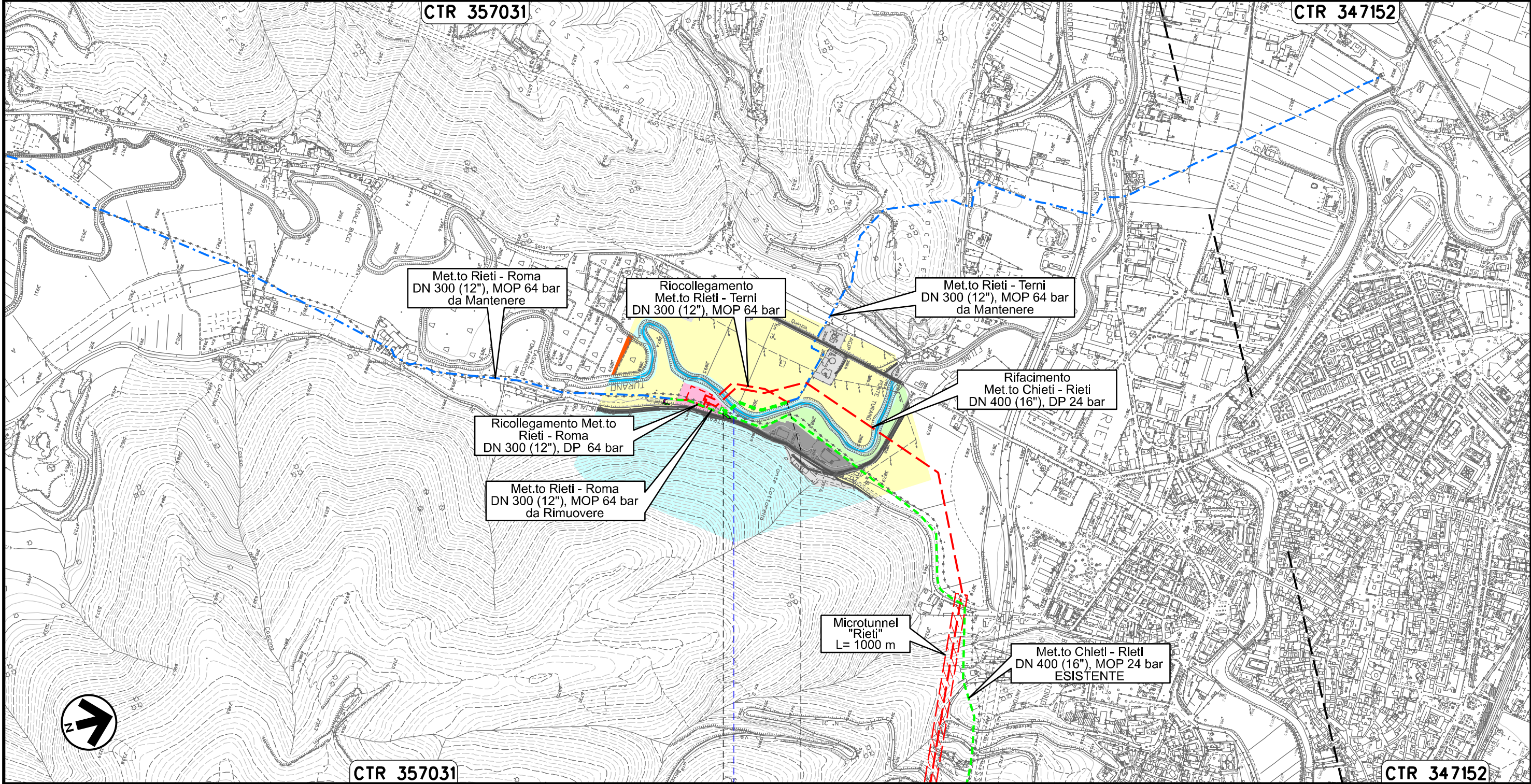
Rimozione Condotta Esistente  
CARTA DELL'USO DEL SUOLO

00	20.02.20	EMISSIONE	PASQUINI	CECCONI	CAPRIOTTI	Foglio
INDICE	DATA	REVISIONI	ELABORATO	VERIFICATO	APPROVATO	33
			Dis. PG-US-450			di 34
			Comm. NR /19094			Scala 1:10000



CTR 357031

CTR 347152



Met.to Rieti - Roma  
DN 300 (12"), MOP 64 bar  
da Mantenere

Ricollegamento  
Met.to Rieti - Terni  
DN 300 (12"), MOP 64 bar

Met.to Rieti - Terni  
DN 300 (12"), MOP 64 bar  
da Mantenere

Rifacimento  
Met.to Chieti - Rieti  
DN 400 (16"), DP 24 bar

Ricollegamento Met.to  
Rieti - Roma  
DN 300 (12"), DP 64 bar

Met.to Rieti - Roma  
DN 300 (12"), MOP 64 bar  
da Rimuovere

Microtunnel  
"Rieti"  
L= 1000 m

Met.to Chieti - Rieti  
DN 400 (16"), MOP 24 bar  
ESISTENTE

CTR 357031

CTR 347152

0+000 0+180

RIETI  
RIETI



Fiume Turano

Il presente disegno e' di proprieta' aziendale - La Societa' tutelera' i propri diritti a termine di legge.



OPERE CONNESSE  
su METANODOTTO CHIETI – RIETI  
DN 400 (16”), MOP 24 bar

Rimozione Condotta Esistente  
CARTA DELL'USO DEL SUOLO

00	20.02.20	EMISSIONE	PASQUINI	CECCONI	CAPRIOTTI
INDICE	DATA	R E V I S I O N I	ELABORATO	VERIFICATO	APPROVATO
					
			Dis.	PG-US-450	
			Comm.	NR /19094	

Foglio  
**34**  
di 34  
Scala 1:10000  
1:5000

LEGENDA

SIMBOLOGIA CARTOGRAFICA

- |  |  |  |   |
|--|--|--|---|
|  | Opere connesse da porre fuori esercizio e recuperare |  | Impianti di opere connesse da porre fuori esercizio e recuperare        |
|  | Metanodotto da porre fuori esercizio e recuperare    |  | Impianti di linea da porre fuori esercizio e recuperare                 |
|  | Metanodotto in progetto                              |  | Impianti di linea in progetto   |
|  | Metanodotto in esercizio da ricollegare              |  | Impianti di linea in esercizio  |
|  | Metanodotti in esercizio                             |  | Gallerie, Tunnel, Mini-Microtunnel, Raise Boring, T.O.C. e Direct Pipe. |
|  | Altre condotte di terzi                              |  | Depositi temporanei   |
|  | Opere connesse in progetto                           |  | Adeguamento strade esistenti  |
|  | Aree impianti stacco-terminale in progetto           |  | Strade di accesso provvisorio   |
|  | Aree impianti stacco-terminale esistenti             |  | Nuova viabilità   |
|  |  |  | Limite sovrapposizione fogli  |

SIMBOLOGIA MECCANICA

- |  |  |
|--|--|
|  | Punto di intercettazione di linea (P.I.L.)                                       |
|  | Punto di intercettazione di derivazione importante (P.I.D.I.)                    |
|  | Punto di intercettazione di derivazione semplice con stacco da P.I.L. (P.I.D.S.) |
|  | Punto di intercettazione e derivazione semplice con stacco da Linea (P.I.D.S.)   |
|  | Punto di intercettazione con discaggio di allacciamento (P.I.D.A.)               |
|  | Punto predisposto per il discaggio di allacciamento (P.P.D.A.)                   |
|  | Punto di sezionamento elettrico terminale (P.S.E.T.)                             |
|  | Stazione predisposta per lancio e ricevimento PIG                                |
|  | Impianto di riduzione/regolazione della pressione                                |

SIMBOLOGIA TEMATICA

- |  |                                |  |   |
|--|--------------------------------|--|---|
|  | Altre colture permanenti       |  | Colture orticole                        |
|  | Arbusteti                      |  | Frutteti                                |
|  | Aree archeologiche             |  | Infrastrutture                          |
|  | Aree industriali e commerciali |  | Oliveti                                 |
|  | Aree ricreative e sportive     |  | Prati, pascoli e praterie               |
|  | Aree urbanizzate               |  | Rocce nude, falesie, rupi, affioramenti |
|  | Aree verdi urbane              |  | Seminativi                              |
|  | Bacini e corsi d'acqua         |  | Siepi e filari                          |
|  | Boschi di conifere             |  | Sistemi colturali complessi             |
|  | Boschi di latifoglie           |  | Vigneti                                 |
|  | Boschi misti                   |  | Vivai                                   |
|  | Cave                           |  |   |

Il presente disegno e' di proprieta' aziendale - La Societa' tutelera' i propri diritti a termine di legge.

Progressiva chilometrica	N.
Comuni	
Province	
Impianti	TIPO - N. - PROGR.km
Attraversamenti	TIPOLOGIA ATTRAVERSATA (SS n. **, corso d'acqua, ferrovia, ecc.)
Strade - Piste - Piazzole tubazioni	ADEGUAMENTI STRADE STRADE PROVVISORIE
Area di passaggio	ALLARGATA RIDOTTA
Tratto in rimozione con scavo a cielo aperto Tratti Esistenti da Ricollegare e Posa Polifora	TrattoX: xxx mt
Tratto da lasciare in opera e intasare	
Tratto con estrazione del tubo di linea e intasamento del tubo di protezione	