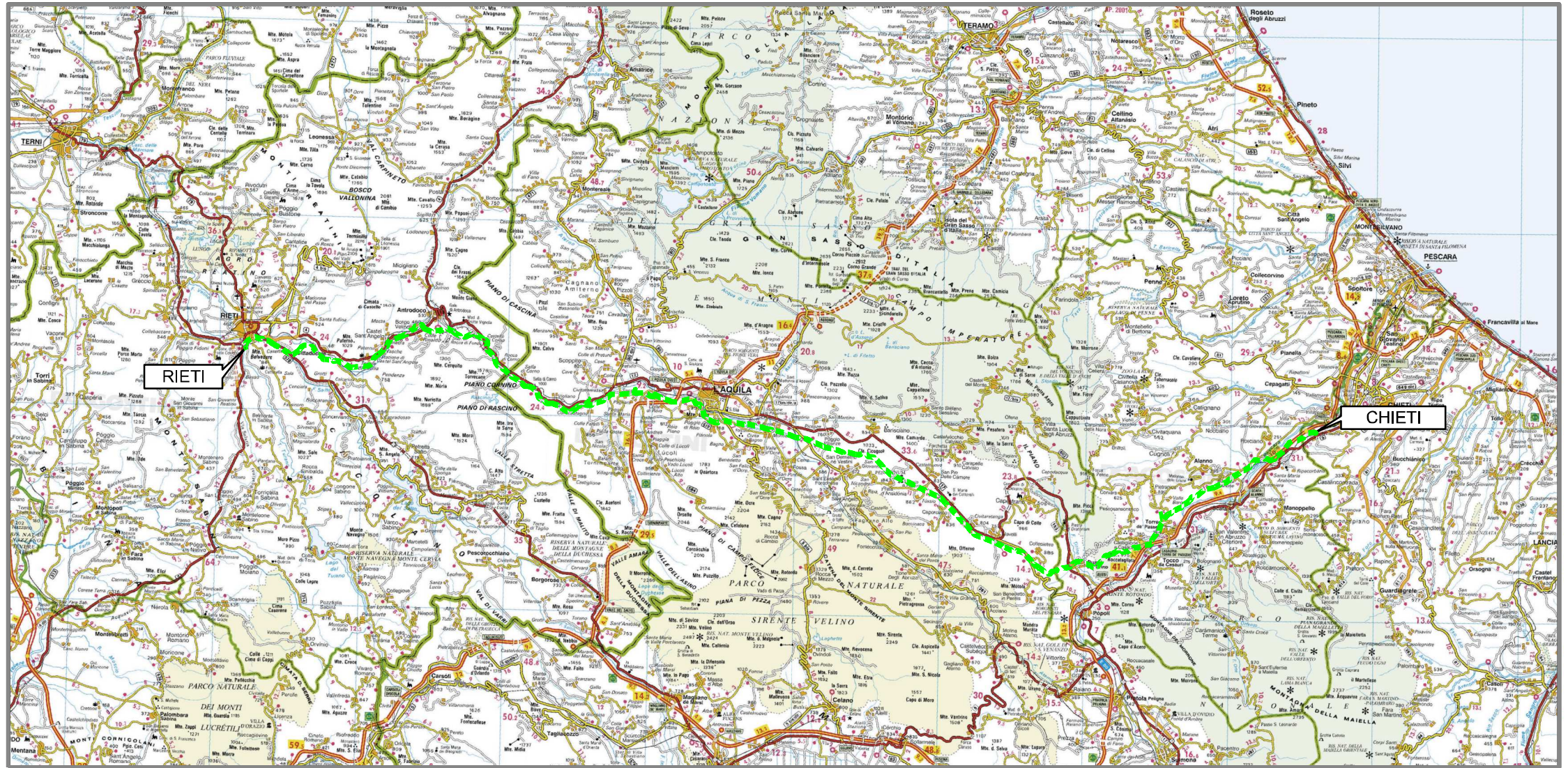




Il presente disegno e' di proprieta' aziendale - La Societa' tutelera' i propri diritti a termine di legge.



COROGRAFIA Scala 1:500.000



00	20.02.20	EMISSIONE	MESCHINI	CECCONI	CAPRIOTTI
INDICE	DATA	R E V I S I O N I			APPROVATO
		 		Dis. PG-PRG-425	
		<p>OPERE CONNESSE su METANODOTTO CHIETI - RIETI DN 400 (16"), MOP 24 bar</p>		Fg. 1 di 34	
		Rimozione Condotta Esistente STRUMENTI DI PIANIFICAZIONE URBANISTICA		Comm. NR /19094	
				INDICE 00	
				Scala 1:10000 - 1:5000	
				Sostituisce il	
				Sostituito dal	

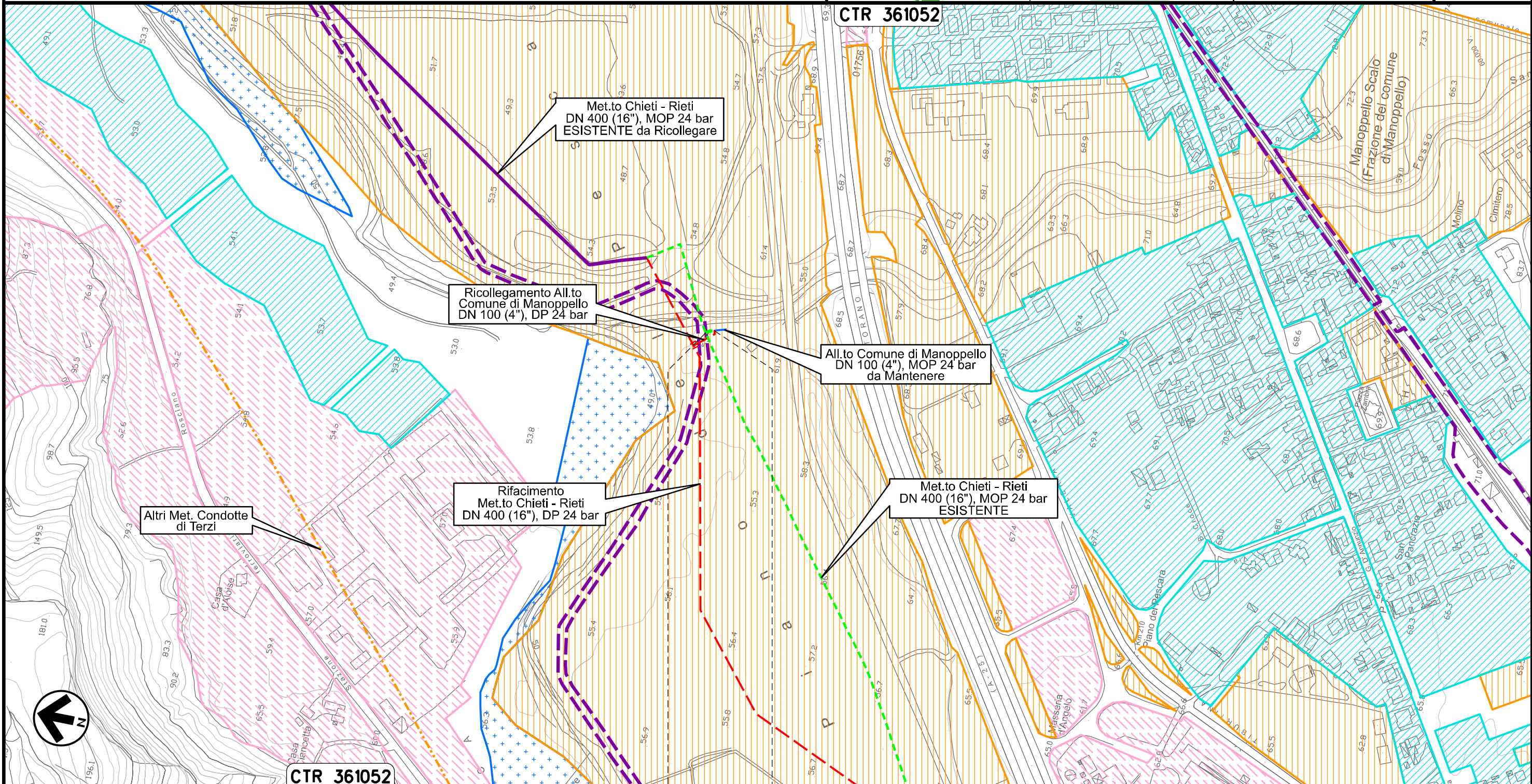
Allacciamento al Comune di Manoppello
DN 100 (4"), MOP 24 bar

00	20.02.20	EMISSIONE	MESCHINI	CECCONI	CAPRIOTTI	Foglio
INDICE	DATA	R E V I S I O N I	ELABORATO	VERIFICATO	APPROVATO	2
			Dis. PG-PRG-425			di 34
			Comm. NR /19094			Scala
						1:5000

Rimozione Condotta Esistente
STRUMENTI DI PIANIFICAZIONE URBANISTICA



CTR 361052



CTR 361052

0+000 0+011

MANOPPELLO
PESCARA

Il presente disegno e' di proprieta' aziendale - La Societa' tutelera' i propri diritti a termine di legge.

Allacciamento SAGIPEL
DN 100 (4"), MOP 24 bar

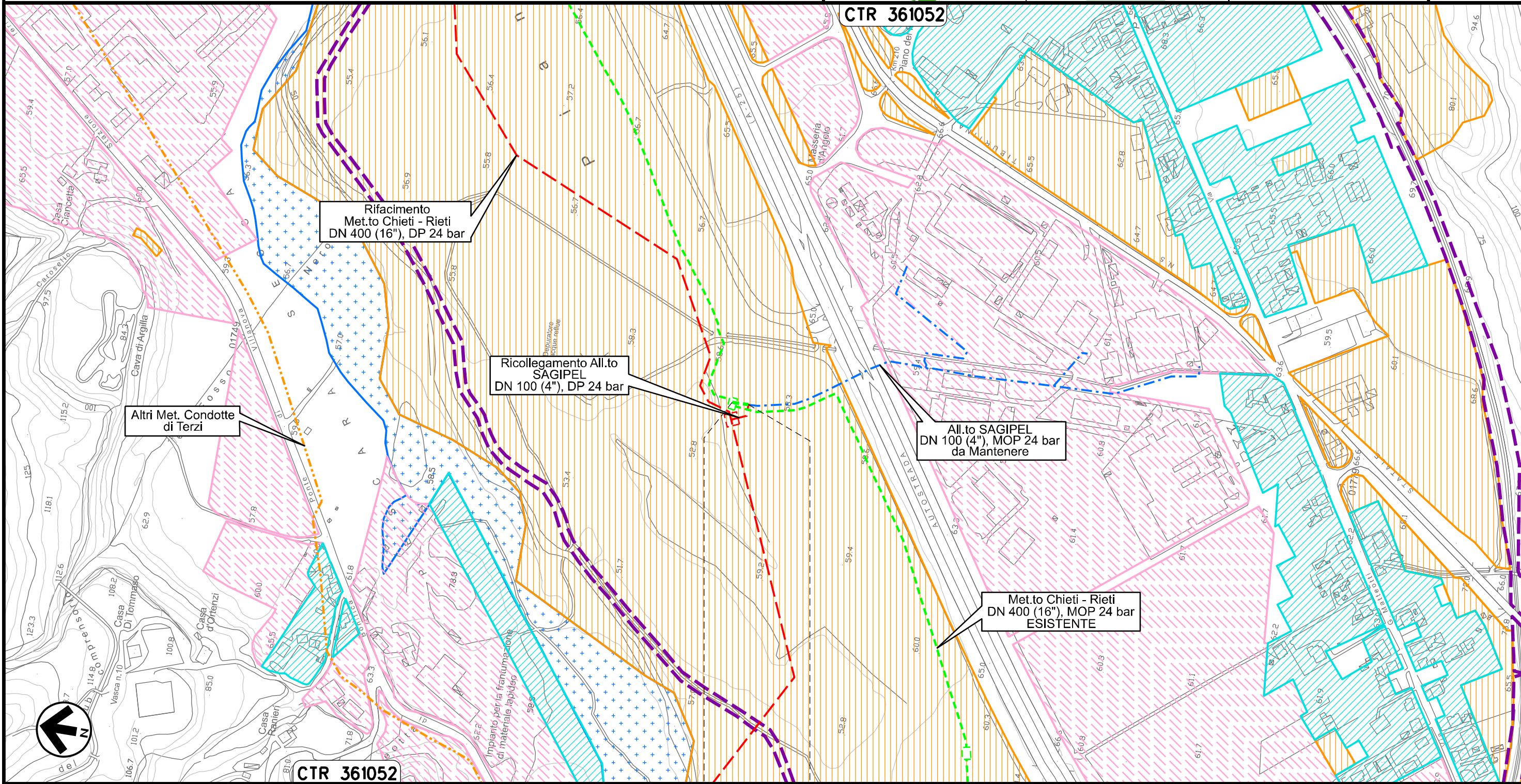
Rimozione Condotta Esistente
STRUMENTI DI PIANIFICAZIONE URBANISTICA

00	20.02.20	EMISSIONE	MESCHINI	CECCONI	CAPRIOTTI		
INDICE	DATA	R E V I S I O N I			ELABORATO	VERIFICATO	APPROVATO
			Dis.	PG-PRG-425			
			Comm.	NR /19094			

Foglio
3
di 34
Scala
1:5000



CTR 361052



Il presente disegno e' di proprieta' aziendale - La Societa' tutelera' i propri diritti a termine di legge.





CTR 361052

0+000 0+021

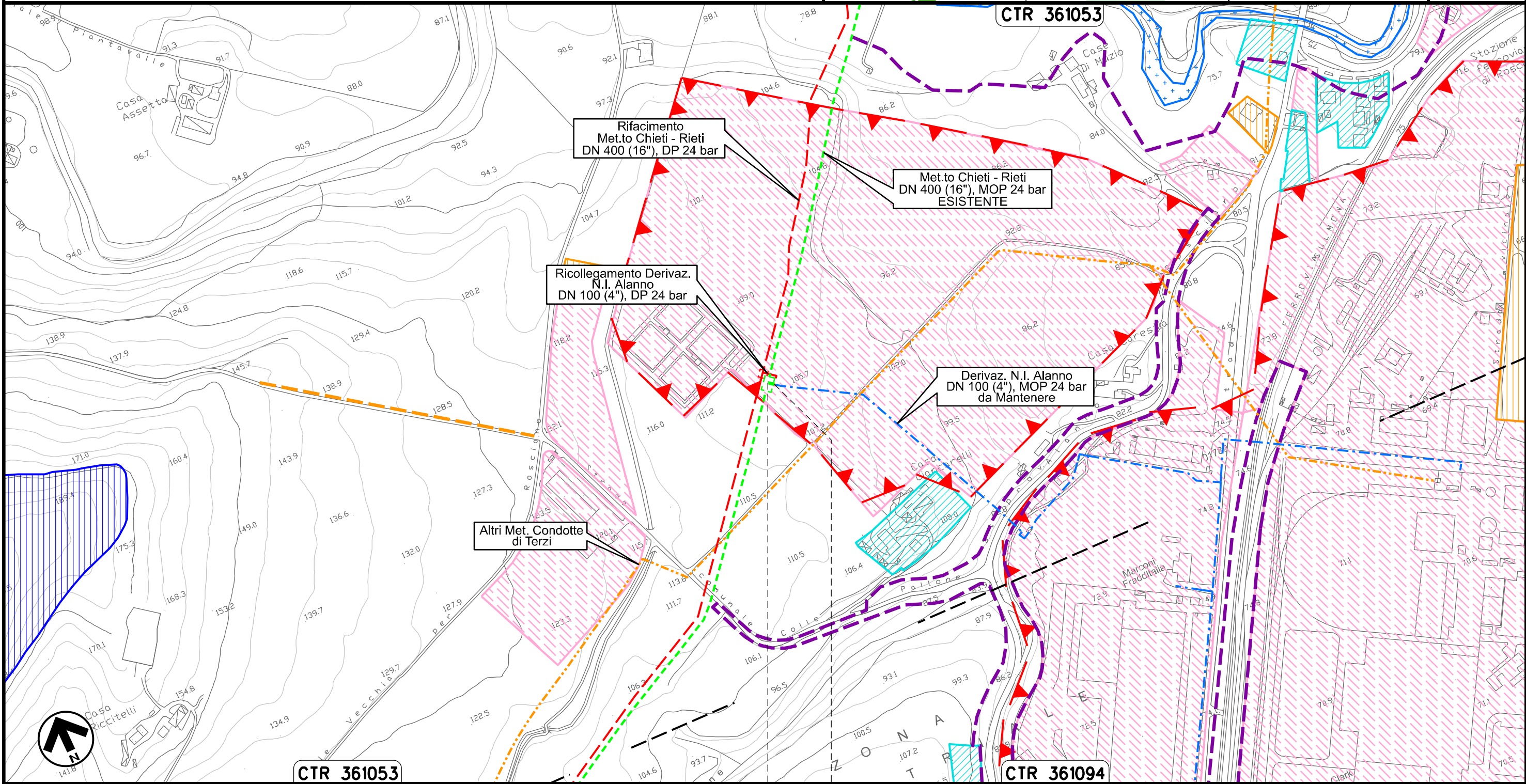
MANOPPELLO
PESCARA

Derivazione N.I. Alanno
DN 100 (4"), MOP 24 bar

00	20.02.20	EMISSIONE	MESCHINI	CECCONI	CAPRIOTTI		
INDICE	DATA	R E V I S I O N I			ELABORATO	VERIFICATO	APPROVATO
 			Dis. PG-PRG-425				
			Comm. NR /19094				

Foglio
4
di 34
Scala
1:5000

Rimozione Condotta Esistente
STRUMENTI DI PIANIFICAZIONE URBANISTICA



Il presente disegno e' di proprieta' aziendale - La Societa' tutelera' i propri diritti a termine di legge.

0+000 0+008

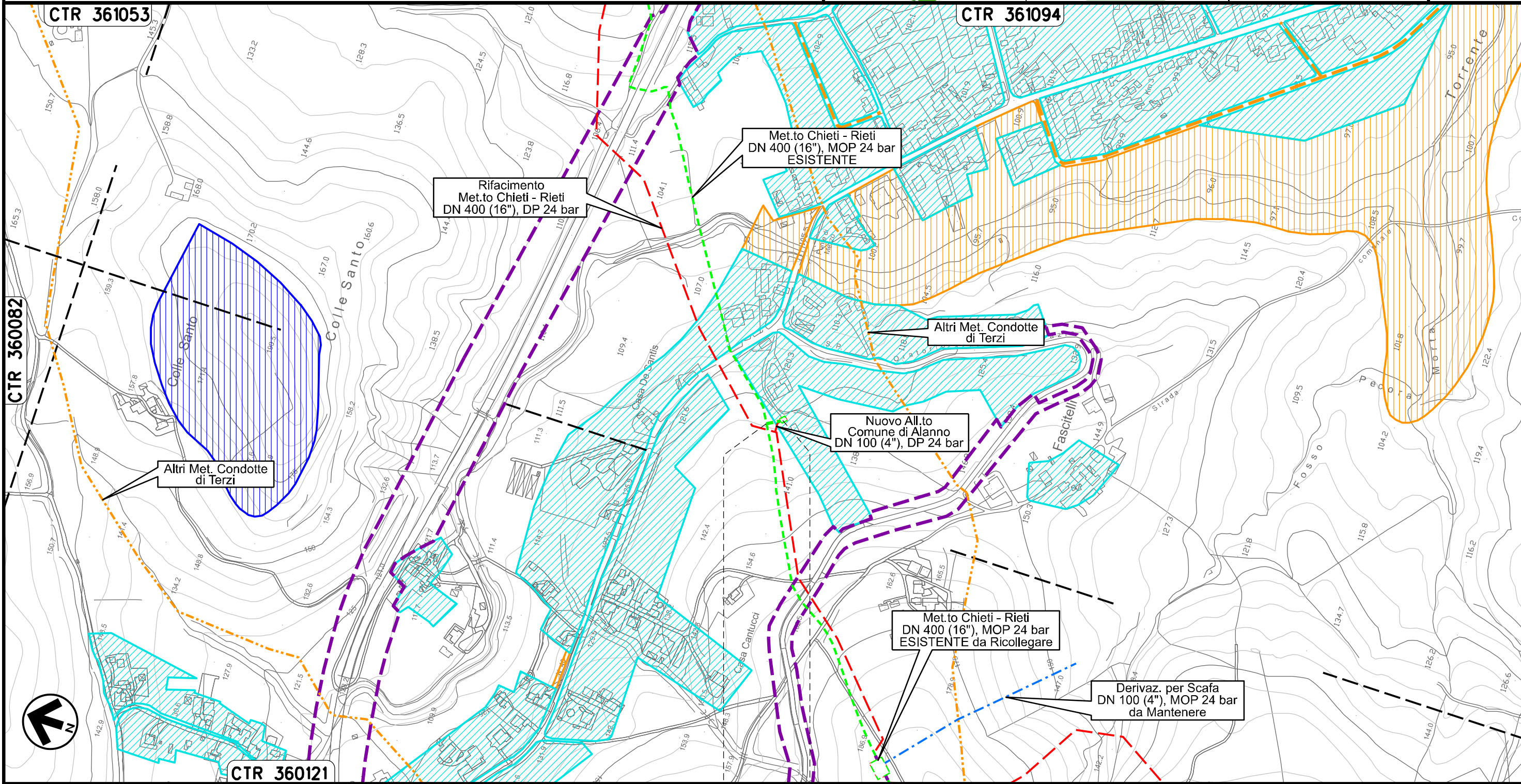
ALANNO
PESCARA

Allacciamento Comune di Alanno
DN 80 (3"), MOP 24 bar

00	20.02.20	EMISSIONE	MESCHINI	CECCONI	CAPRIOTTI		
INDICE	DATA	R E V I S I O N I			ELABORATO	VERIFICATO	APPROVATO
			Dis. PG-PRG-425				
			Comm. NR /19094				

Foglio
5
di 34
Scala
1:5000

Rimozione Condotta Esistente
STRUMENTI DI PIANIFICAZIONE URBANISTICA





Il presente disegno e' di proprieta' aziendale - La Societa' tutelera' i propri diritti a termine di legge.

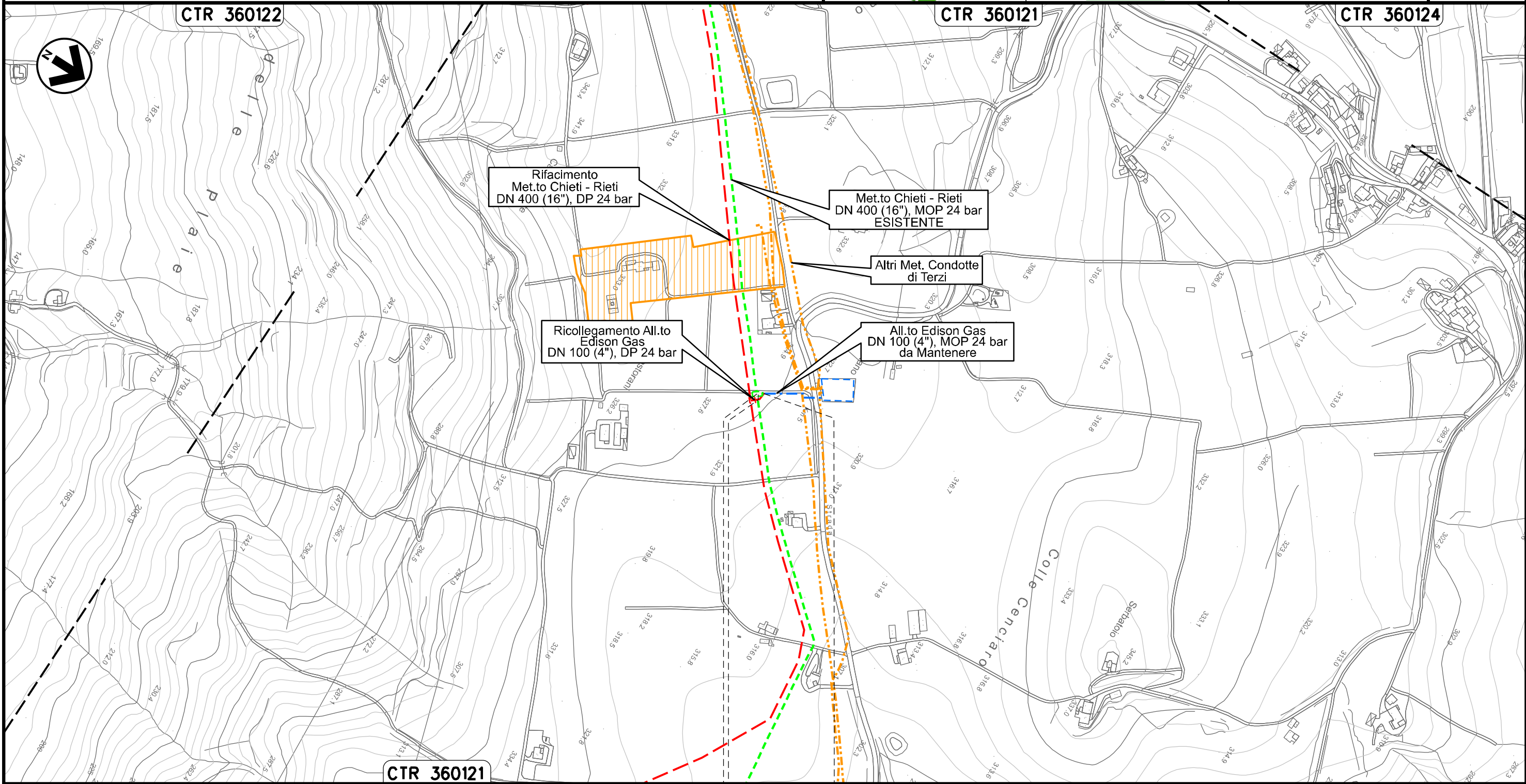
ALANNO
PESCARA

PIDA n. 410538/1
km 0+021

Allacciamento Edison Gas
DN 100 (4"), MOP 24 bar

00	20.02.20	EMISSIONE	MESCHINI	CECCONI	CAPRIOTTI		
INDICE	DATA	R E V I S I O N I			ELABORATO	VERIFICATO	APPROVATO
							
			Dis. PG-PRG-425		Foglio 6 di 34		
			Comm. NR /19094		Scala 1:5000		

Rimozione Condotta Esistente
STRUMENTI DI PIANIFICAZIONE URBANISTICA



Il presente disegno e' di proprieta' aziendale - La Societa' tutelera' i propri diritti a termine di legge.

0+000 0+009

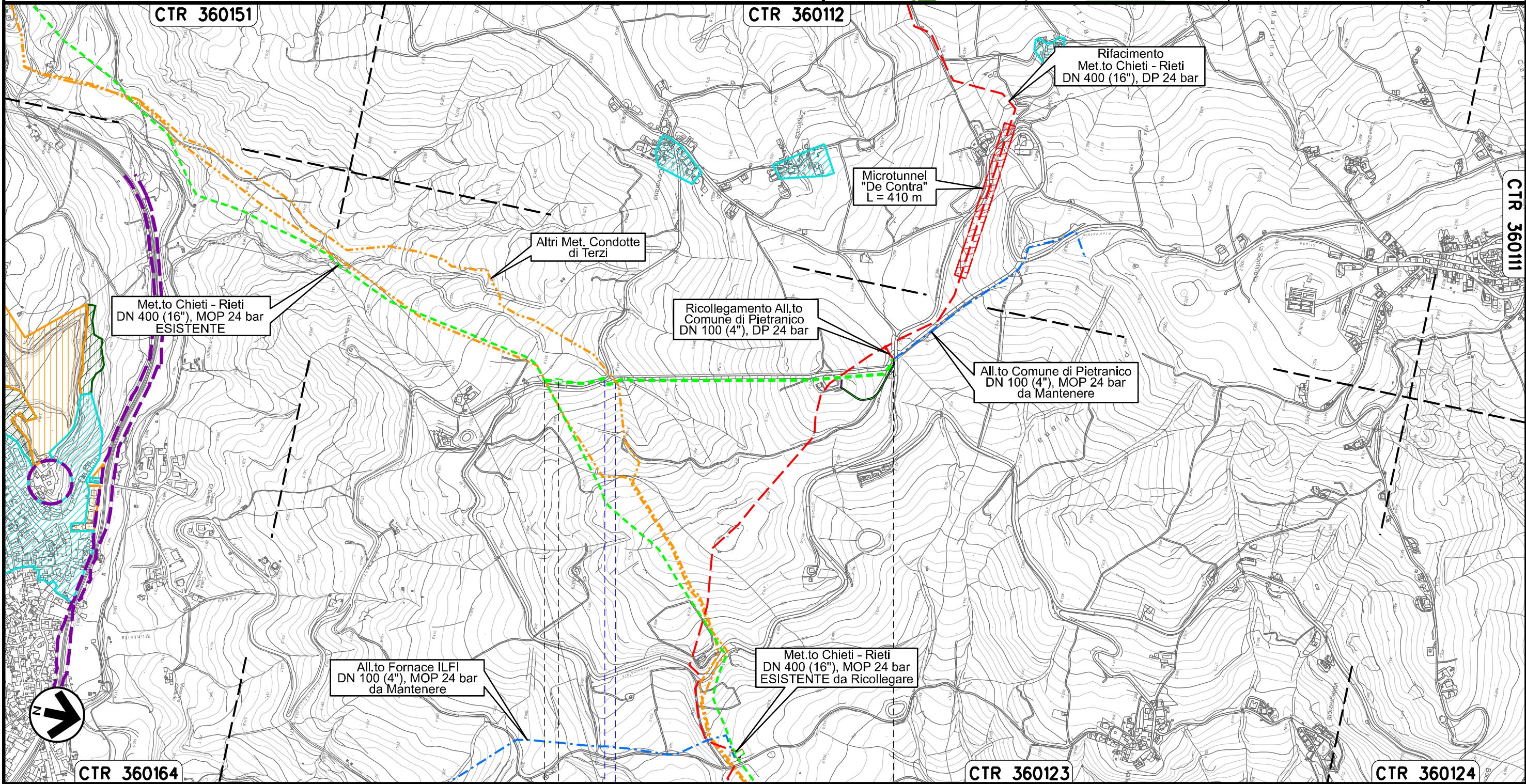
ALANNO
PESCARA

PIDA n. 4160727/1
km 0+003

Allacciamento Comune di Pietranico
DN 100 (4"), MOP 24 bar

00	20.02.20	EMISSIONE	MESCHINI	CECCONI	CAPRIOTTI	Foglio
INDICE	DATA	REVISIONI	ELABORATO	VERIFICATO	APPROVATO	7
			Dis. PG-PRG-425			di 34
			Comm. NR /19094			Scala
						1:10000

Rimozione Condotta Esistente
STRUMENTI DI PIANIFICAZIONE URBANISTICA



Il presente disegno e' di proprieta' aziendale - La Societa' tutelera' i propri diritti a termine di legge.



0+000

0+923

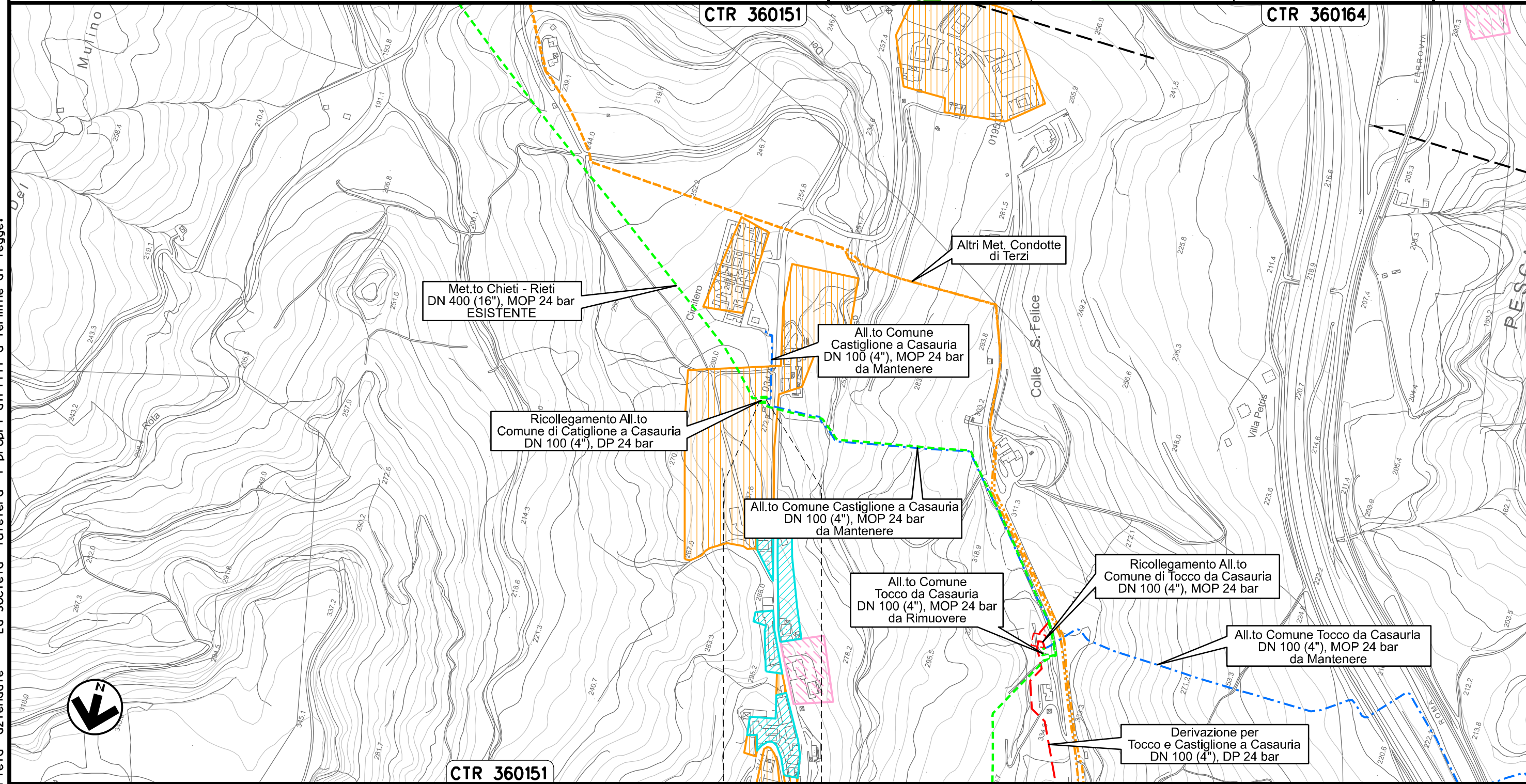
CASTIGLIONE A CASAURIA
PESCARA

PIDS n. 4160811/1
km 0+035

Strada Comunale

Fosso

Rimozione Condotta Esistente
STRUMENTI DI PIANIFICAZIONE URBANISTICA



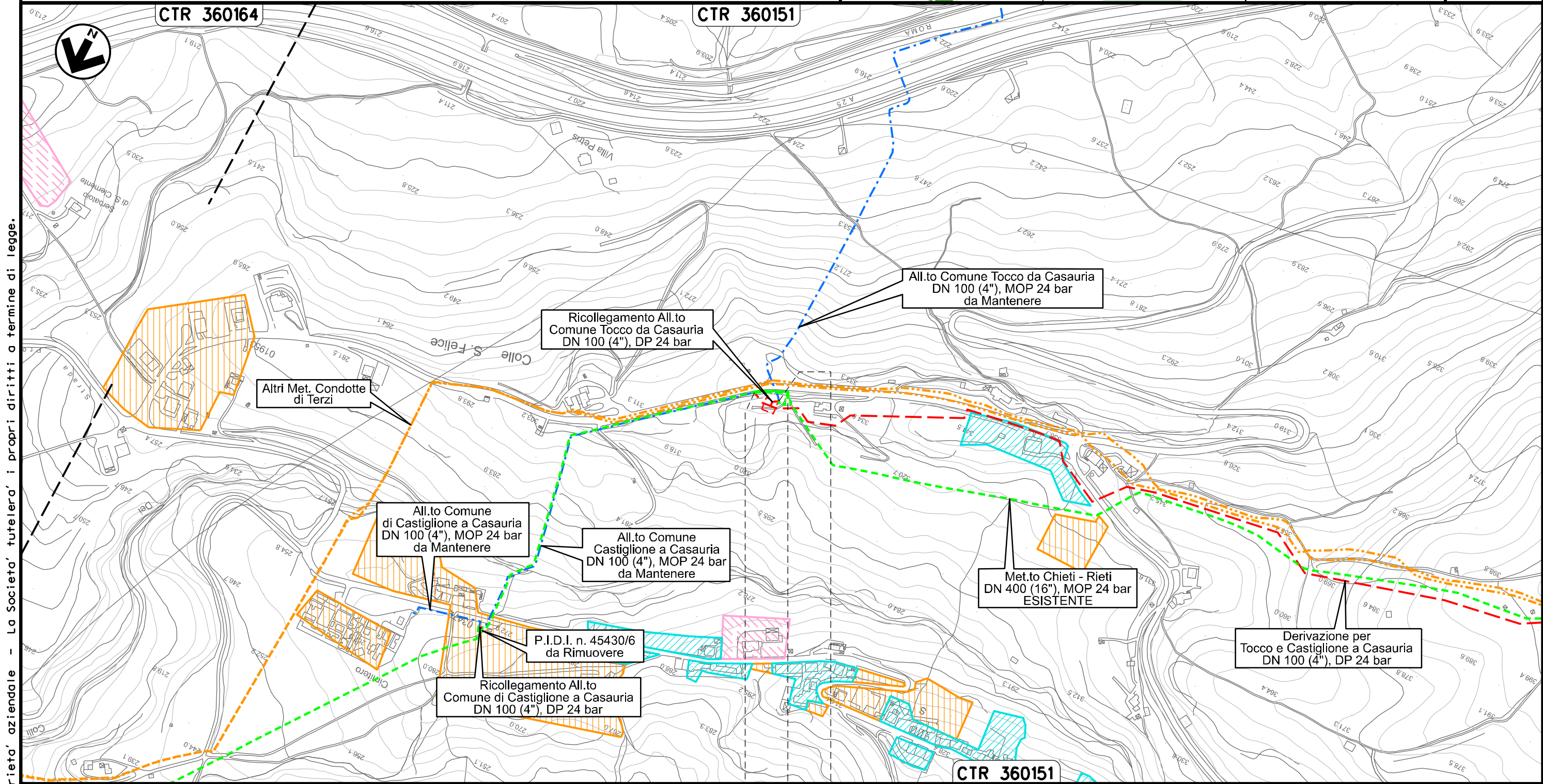
CASTIGLIONE
A CASAURIA
PESCARA

Il presente disegno e' di proprieta' aziendale - La Societa' tutelera' i propri diritti a termine di legge.

Allacciamento Comune Tocco da Casauria
DN 100 (4"), MOP 24 bar

00	20.02.20	EMISSIONE	MESCHINI	CECCONI	CAPRIOTTI	Foglio 9		
INDICE	DATA	R E V I S I O N I			ELABORATO	VERIFICATO	APPROVATO	di 34
		snam		Enereco		Dis. PG-PRG-425	Scala 1:5000	
						Comm. NR /19094		

Rimozione Condotta Esistente
STRUMENTI DI PIANIFICAZIONE URBANISTICA



Il presente disegno e' di proprieta' aziendale - La Societa' tutelera' i propri diritti a termine di legge.

0+000 | 0+073

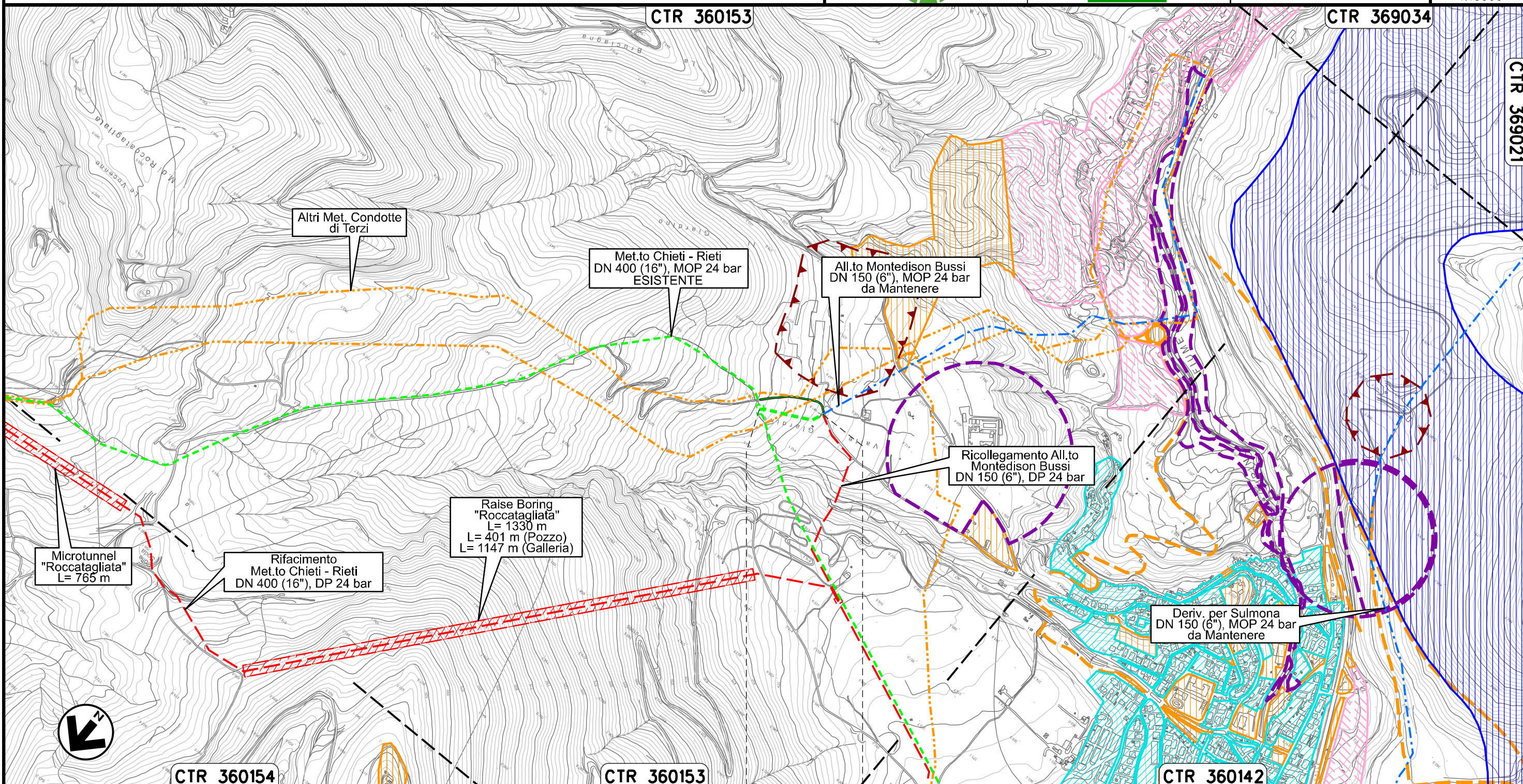
CASTIGLIONE
A CASAURIA
PESCARA

PIDS n. 4104106/2
km 0+055

Allacciamento Montedison Bussi
DN 150 (6"), MOP 24 bar

Rimozione Condotta Esistente
STRUMENTI DI PIANIFICAZIONE URBANISTICA


00	20.02.20	EMISSIONE	MESCHINI	CECCONI	CAPRIOTTI	Foglio
INDICE	DATA	R E V I S I O N I	ELABORATO	VERIFICATO	APPROVATO	10
			Dis. PG-PRG-425			di 34
			Comm. NR /19094			Scala 1:10000



Il presente disegno e' di proprieta' aziendale - La Societa' tutelera' i propri diritti a termine di legge.

0+000 0+169

BUSSI SUL TIRINO
PESCARA

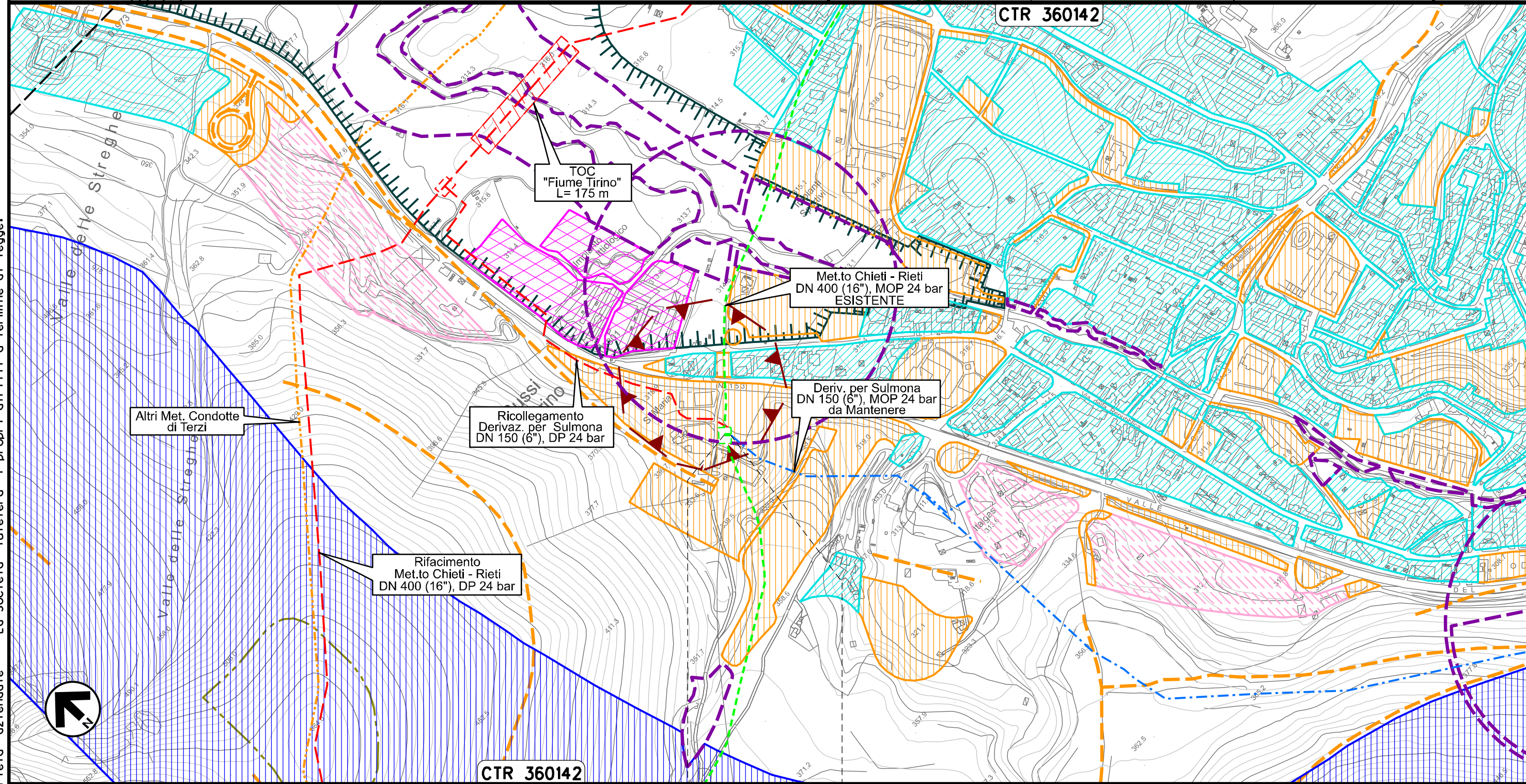


Derivazione per Sulmona
DN 150 (6"), MOP 24 bar

00	20.02.20	EMISSIONE	MESCHINI	CECCONI	CAPRIOTTI
INDICE	DATA	R E V I S I O N I	ELABORATO	VERIFICATO	APPROVATO
			Dis. PG-PRG-425		
			Comm. NR /19094		

Foglio
11
di 34
Scala
1:5000

Rimozione Condotta Esistente
STRUMENTI DI PIANIFICAZIONE URBANISTICA



Il presente disegno e' di proprieta' aziendale - La Societa' tutelera' i propri diritti a termine di legge.

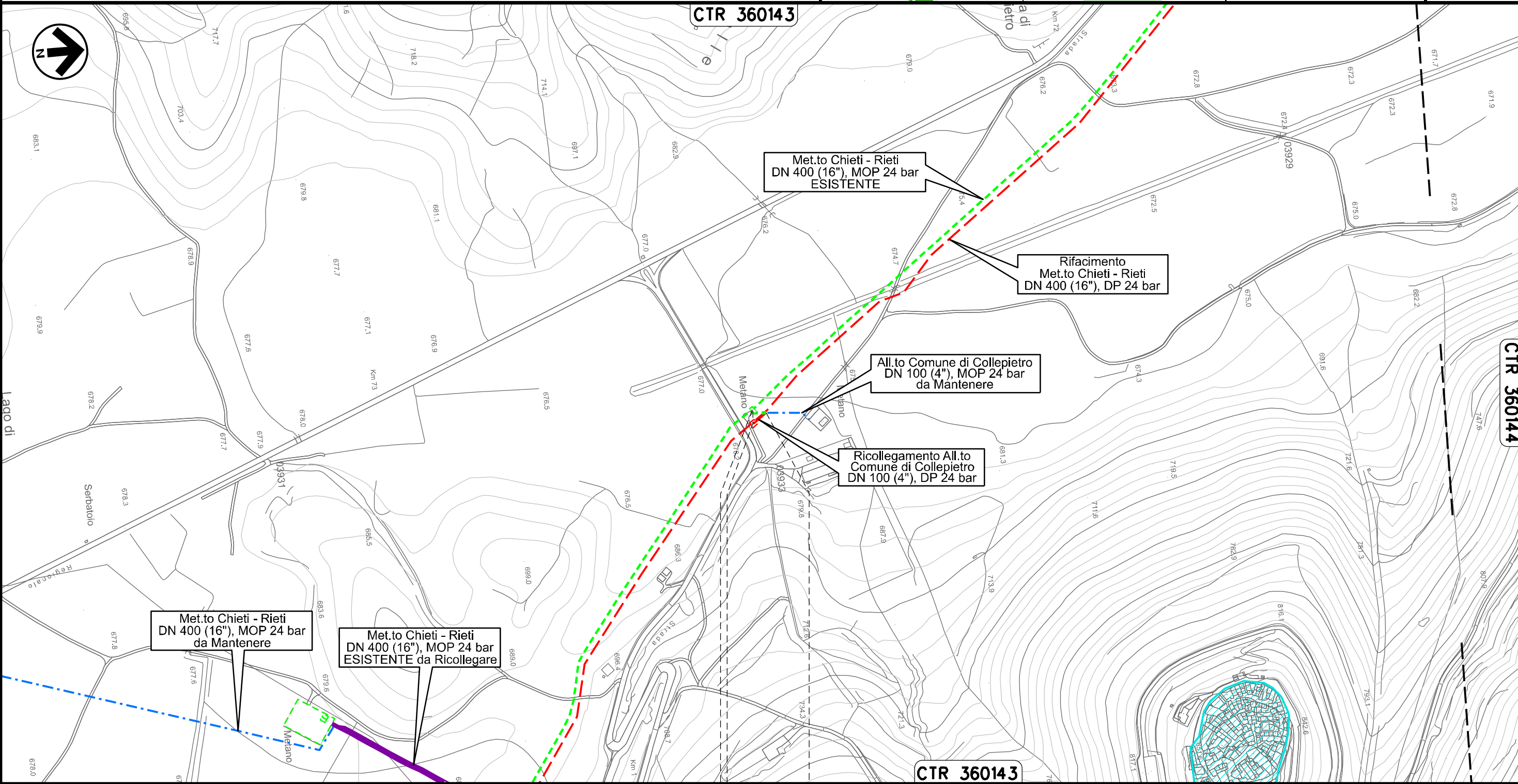
Allacciamento Comune di Collepietro
DN 100 (4"), MOP 24 bar

00	20.02.20	EMISSIONE	MESCHINI	CECCONI	CAPRIOTTI		
INDICE	DATA	R E V I S I O N I			ELABORATO	VERIFICATO	APPROVATO
snam			Enereco			Dis. PG-PRG-425	
						Comm. NR /19094	

Foglio
12
di 34
Scala
1:5000

Rimozione Condotta Esistente
STRUMENTI DI PIANIFICAZIONE URBANISTICA

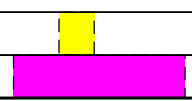
CTR 360143



0+000 0+020

COLLEPIETRO
L'AQUILA

PIDA n. 10827/1
km 0+003



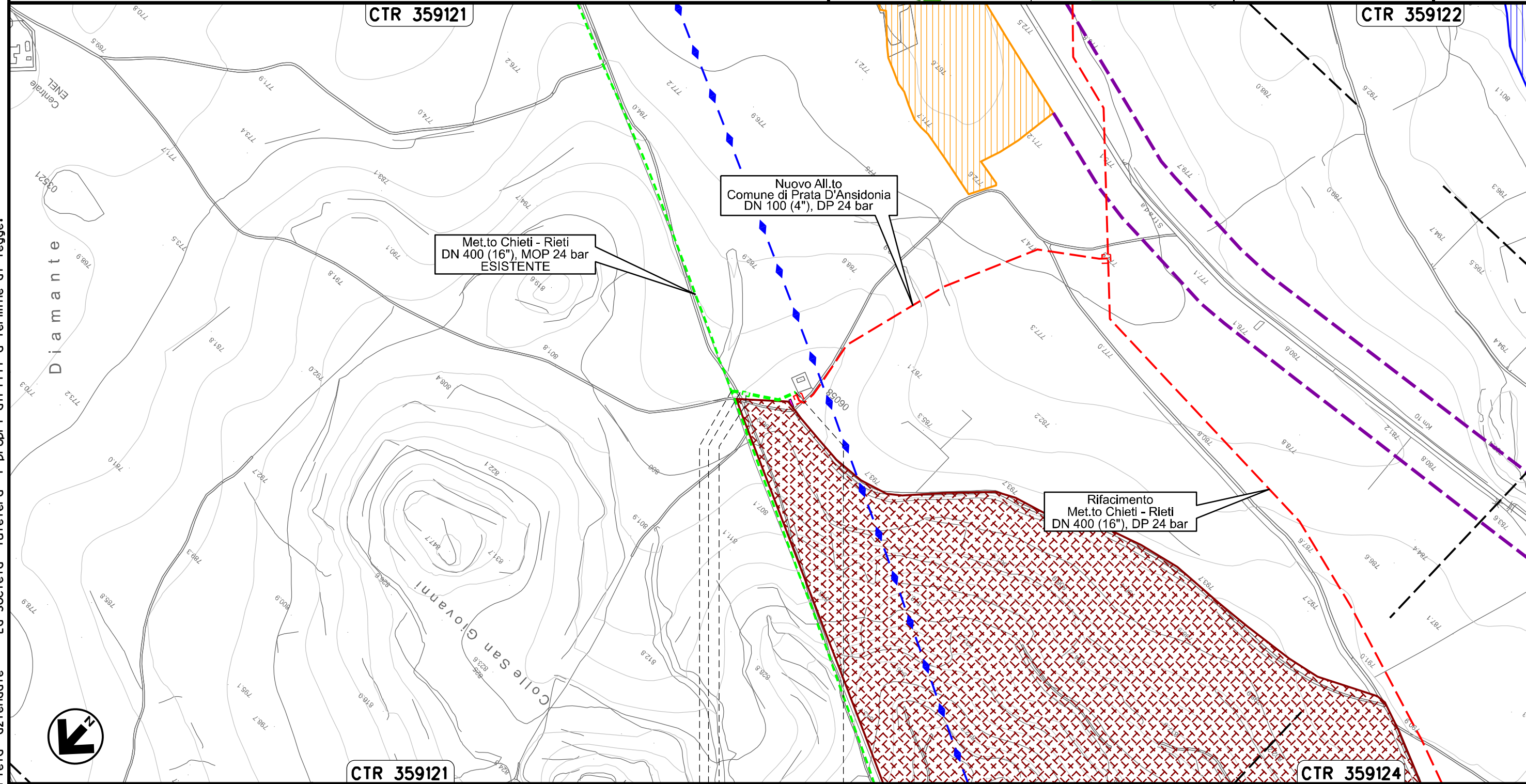
Il presente disegno e' di proprieta' aziendale - La Societa' tutelera' i propri diritti a termine di legge.

Allacciamento Comune di Prata D'Ansidonia
DN 100 (4"), MOP 24 bar

00	20.02.20	EMISSIONE	MESCHINI	CECCONI	CAPRIOTTI		
INDICE	DATA	R E V I S I O N I			ELABORATO	VERIFICATO	APPROVATO
Dis. PG-PRG-425			Comm. NR /19094				

Foglio
13
di 34
Scala
1:5000

Rimozione Condotta Esistente
STRUMENTI DI PIANIFICAZIONE URBANISTICA



Il presente disegno e' di proprieta' aziendale - La Societa' tutelera' i propri diritti a termine di legge.

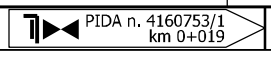
CTR 359121

CTR 359124

0+000 0+085

SAN PIO DELLE CAMERE ● PRATA D'ANSIDONIA

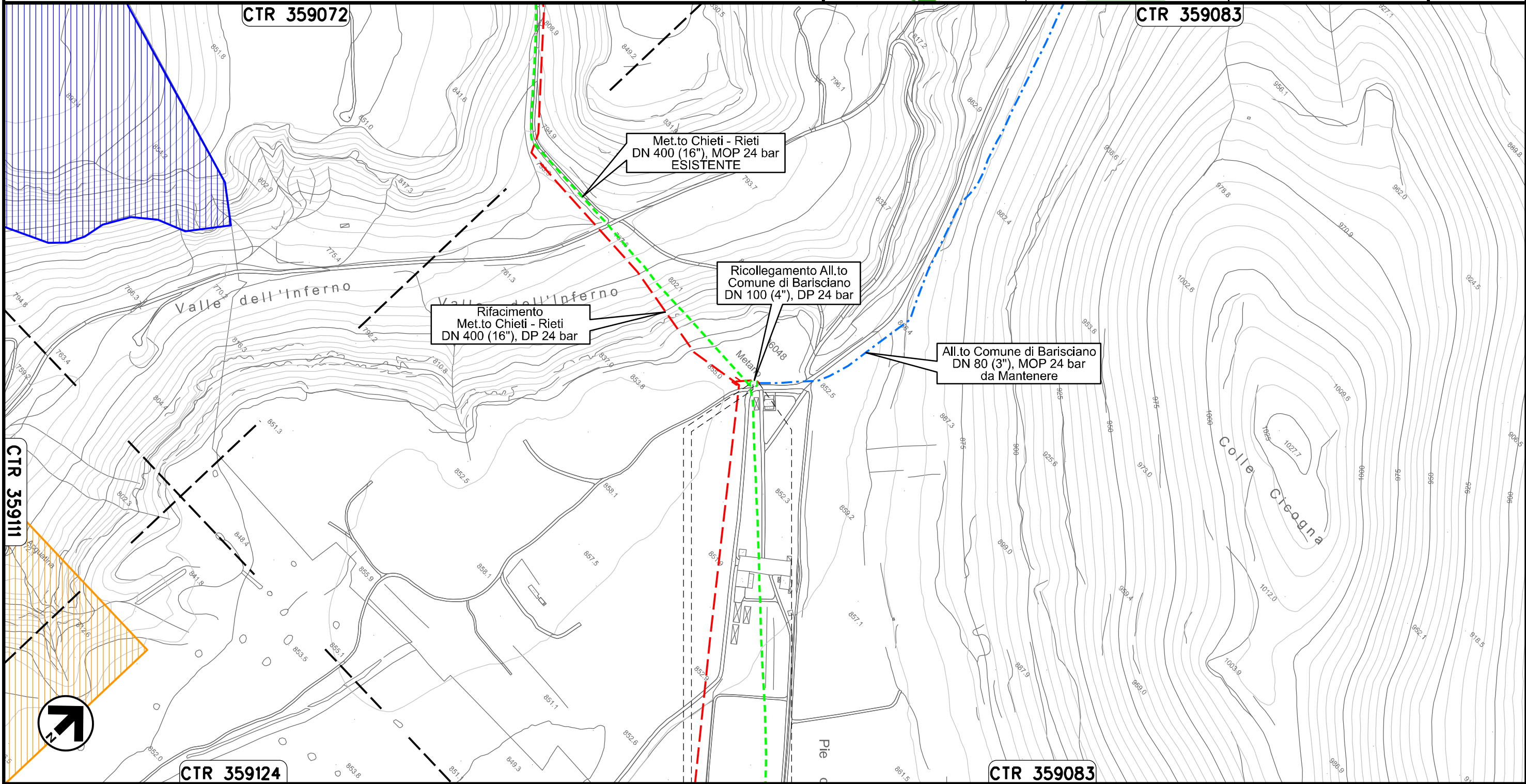
L'AQUILA



Allacciamento Comune di Barisciano
DN 80 (3"), MOP 24 bar

00	20.02.20	EMISSIONE	MESCHINI	CECCONI	CAPRIOTTI	Foglio
INDICE	DATA	R E V I S I O N I	ELABORATO	VERIFICATO	APPROVATO	14
		Dis. PG-PRG-425				di 34
		Comm. NR /19094				Scala
						1:5000

Rimozione Condotta Esistente
STRUMENTI DI PIANIFICAZIONE URBANISTICA





0+000 0+014

BARISCIANO
L'AQUILA

PIDS n. 4104642/1
km 0+007

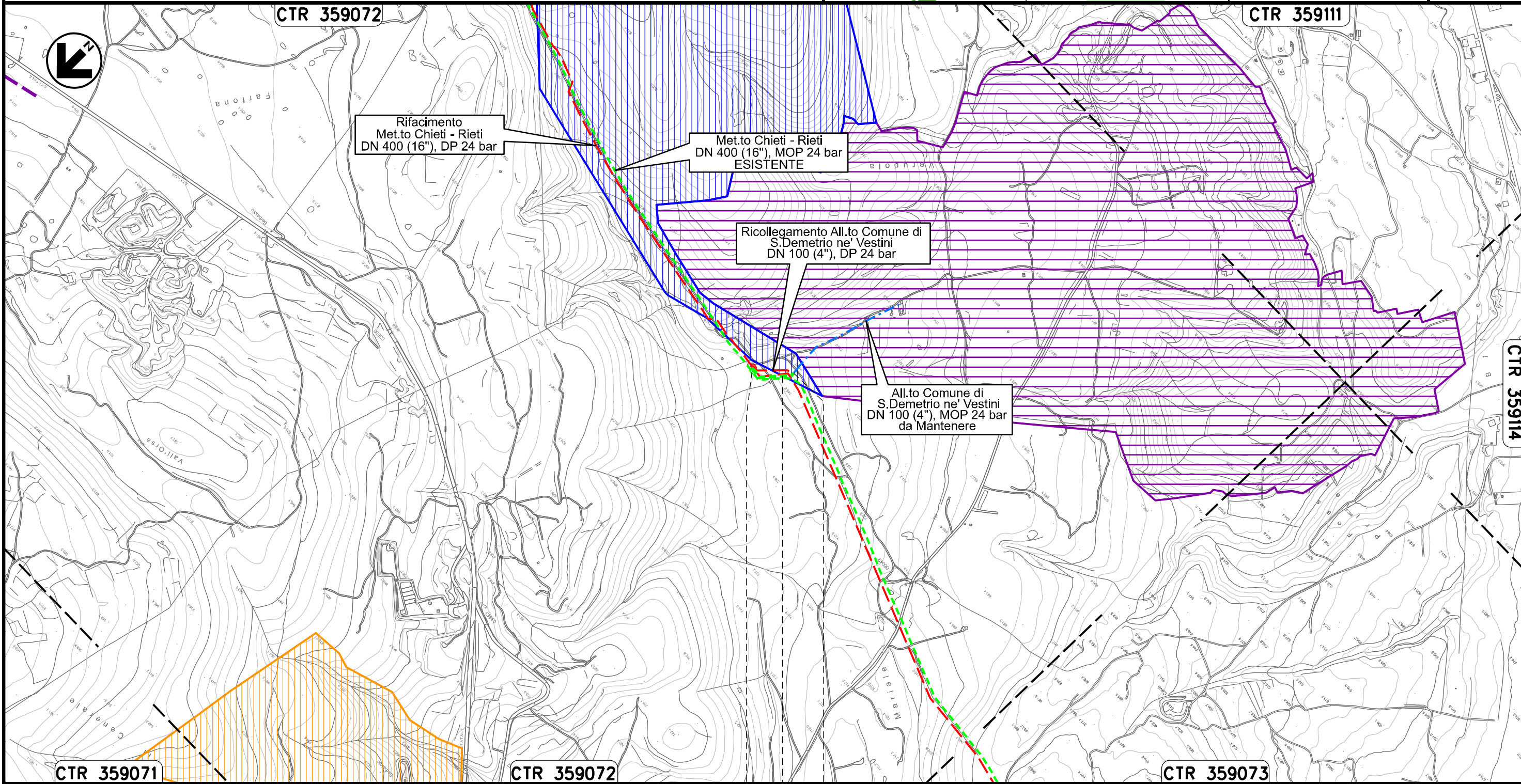
Il presente disegno e' di proprieta' aziendale - La Societa' tutelera' i propri diritti a termine di legge.

Allacciamento Comune di San Demetrio ne' Vestini
DN 100 (4"), MOP 24 bar

00	20.02.20	EMISSIONE	MESCHINI	CECCONI	CAPRIOTTI		
INDICE	DATA	R E V I S I O N I			ELABORATO	VERIFICATO	APPROVATO
							
			Dis. PG-PRG-425				
			Comm. NR /19094				

Foglio
15
di 34
Scala
1:10000

Rimozione Condotta Esistente
STRUMENTI DI PIANIFICAZIONE URBANISTICA



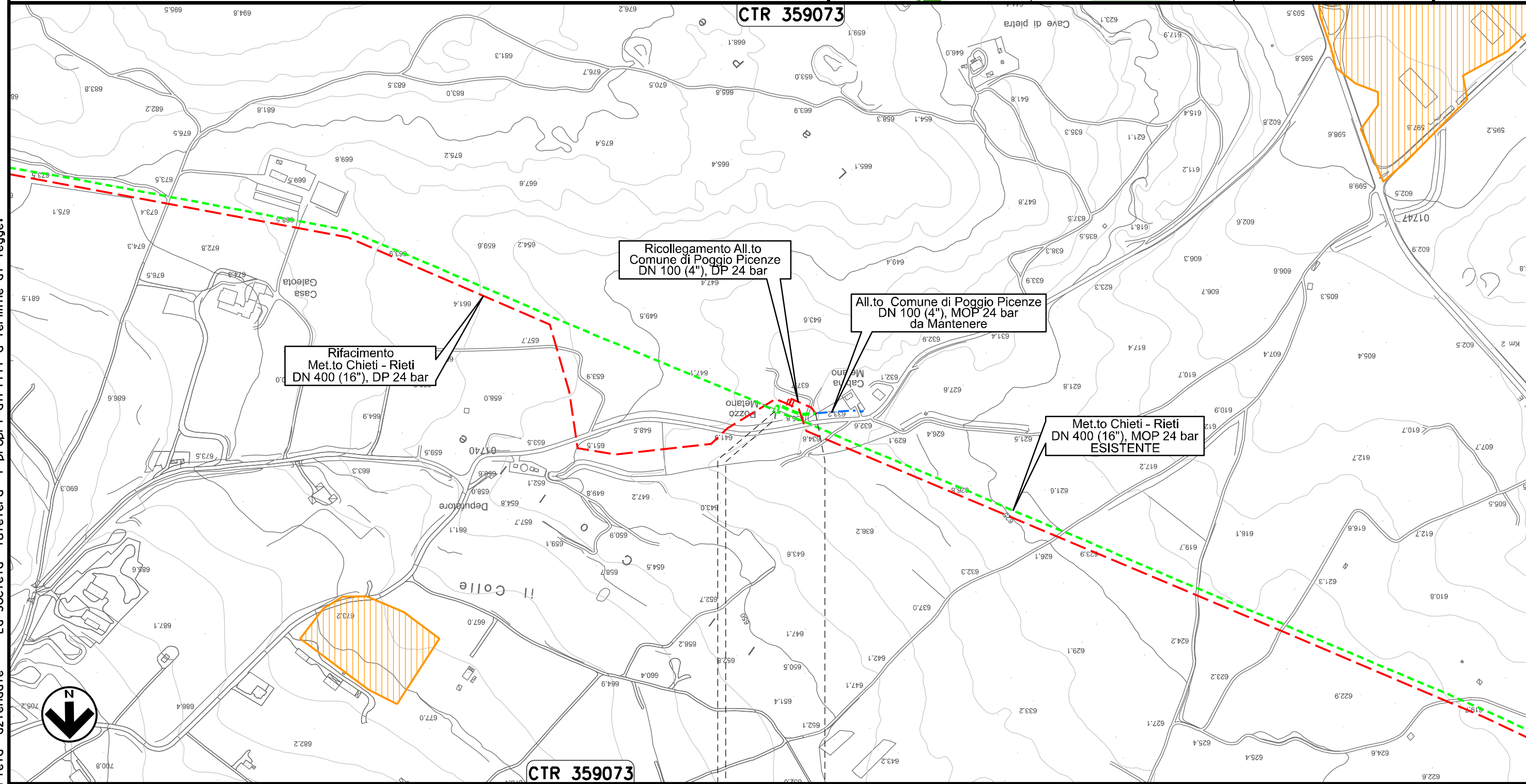
Il presente disegno e' di proprieta' aziendale - La Societa' tutelera' i propri diritti a termine di legge.

	0+000	0+121	
POGGIO PICENZE	•	•	SAN DEMETRIO NE' VESTINI
			L'AQUILA

Allacciamento Comune di Poggio Picenze
DN 100 (4"), MOP 24 bar

00	20.02.20	EMISSIONE	MESCHINI	CECCONI	CAPRIOTTI	Foglio 16 di 34	
INDICE	DATA	R E V I S I O N I			ELABORATO	VERIFICATO	APPROVATO
		Dis. PG-PRG-425		Comm. NR /19094		Scala 1:5000	

Rimozione Condotta Esistente
STRUMENTI DI PIANIFICAZIONE URBANISTICA

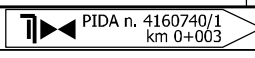


Il presente disegno e' di proprieta' aziendale - La Societa' tutelera' i propri diritti a termine di legge.

0+000 0+059

POGGIO PICENZE

L'AQUILA

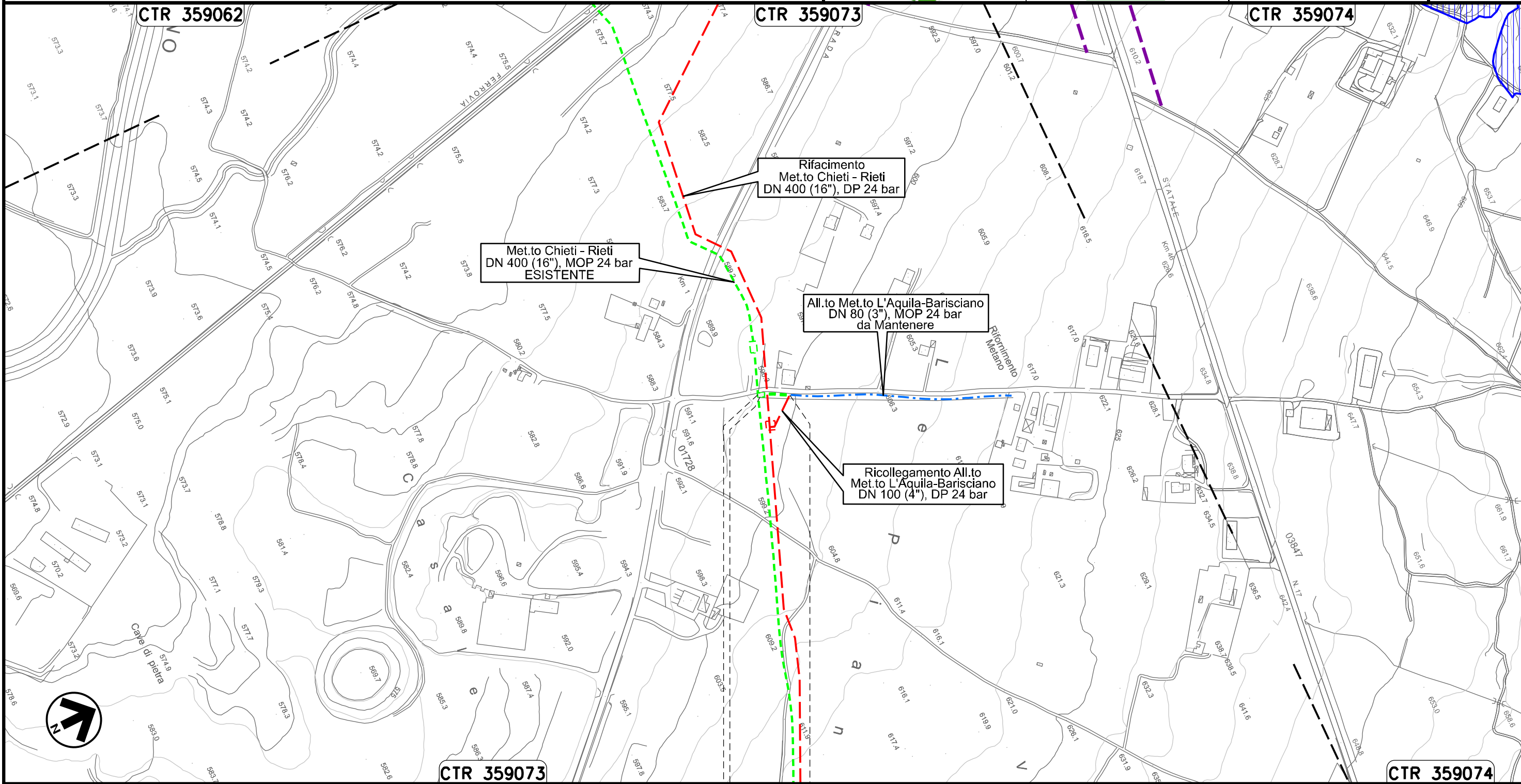


Allacciamento Metanodotto L'Aquila-Barisciano
DN 80 (3"), MOP 24 bar

Rimozione Condotta Esistente
STRUMENTI DI PIANIFICAZIONE URBANISTICA

00	20.02.20	EMISSIONE	MESCHINI	CECCONI	CAPRIOTTI		
INDICE	DATA	R E V I S I O N I			ELABORATO	VERIFICATO	APPROVATO
Dis. PG-PRG-425			Comm. NR /19094				

Foglio
17
di 34
Scala
1:5000



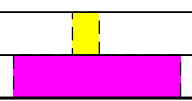
Il presente disegno e' di proprieta' aziendale - La Societa' tutelera' i propri diritti a termine di legge.



0+000 0+041

BARISCIANO
L'AQUILA

PIDS n. 4102961/1
km 0+003



Allacciamento Comune De L'Aquila I° Presa
DN 150 (6"), MOP 24 bar

00	20.02.20	EMISSIONE	MESCHINI	CECCONI	CAPRIOTTI
INDICE	DATA	R E V I S I O N I	ELABORATO	VERIFICATO	APPROVATO
			Dis. PG-PRG-425		
			Comm. NR /19094		

Foglio
18
di 34
Scala
1:5000

Rimozione Condotta Esistente
STRUMENTI DI PIANIFICAZIONE URBANISTICA

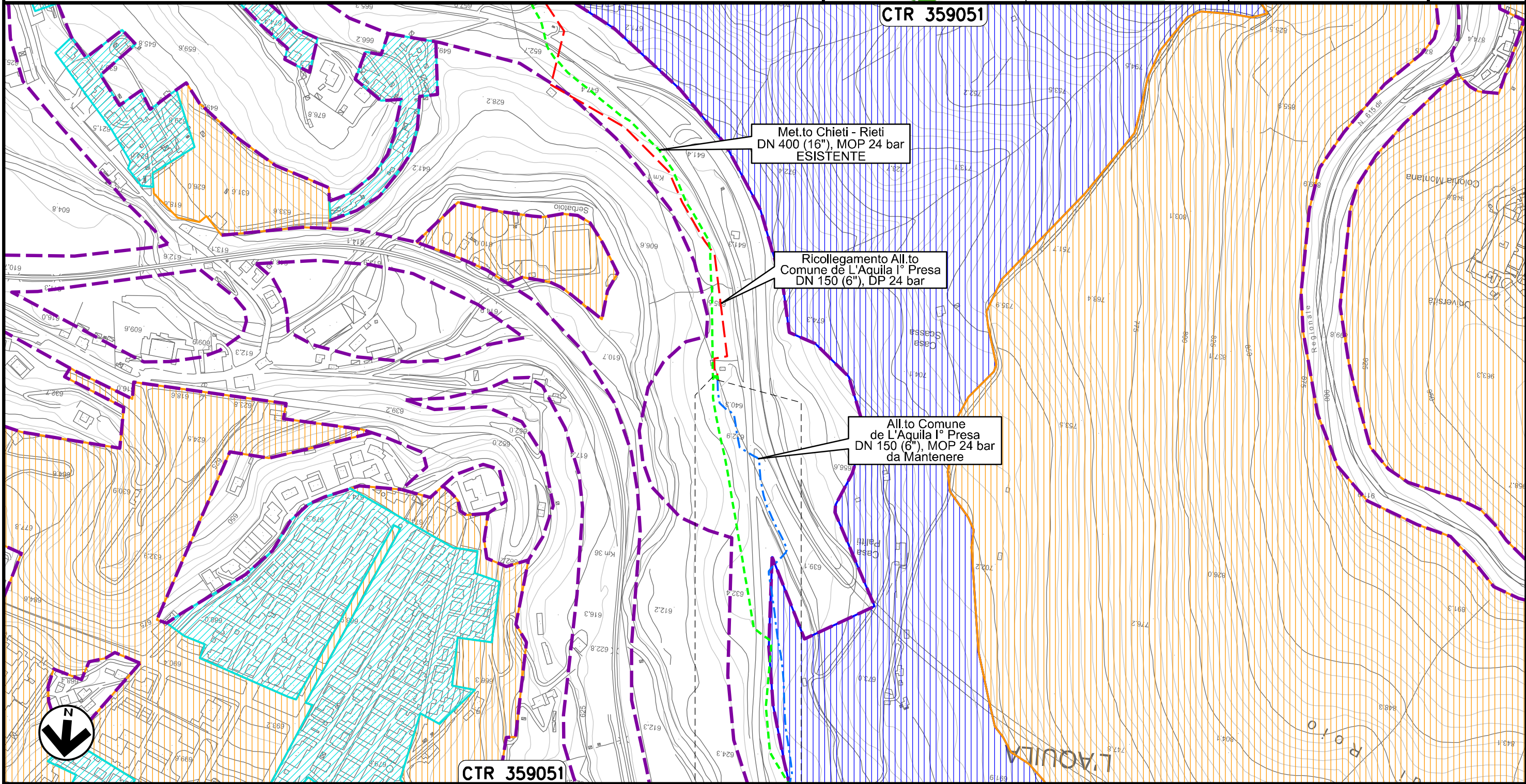


CTR 359051

Met.to Chieti - Rieti
DN 400 (16"), MOP 24 bar
ESISTENTE

Ricollegamento All.to
Comune de L'Aquila I° Presa
DN 150 (6"), DP 24 bar

All.to Comune
de L'Aquila I° Presa
DN 150 (6"), MOP 24 bar
da Mantenere



0+000 0+010

L'AQUILA

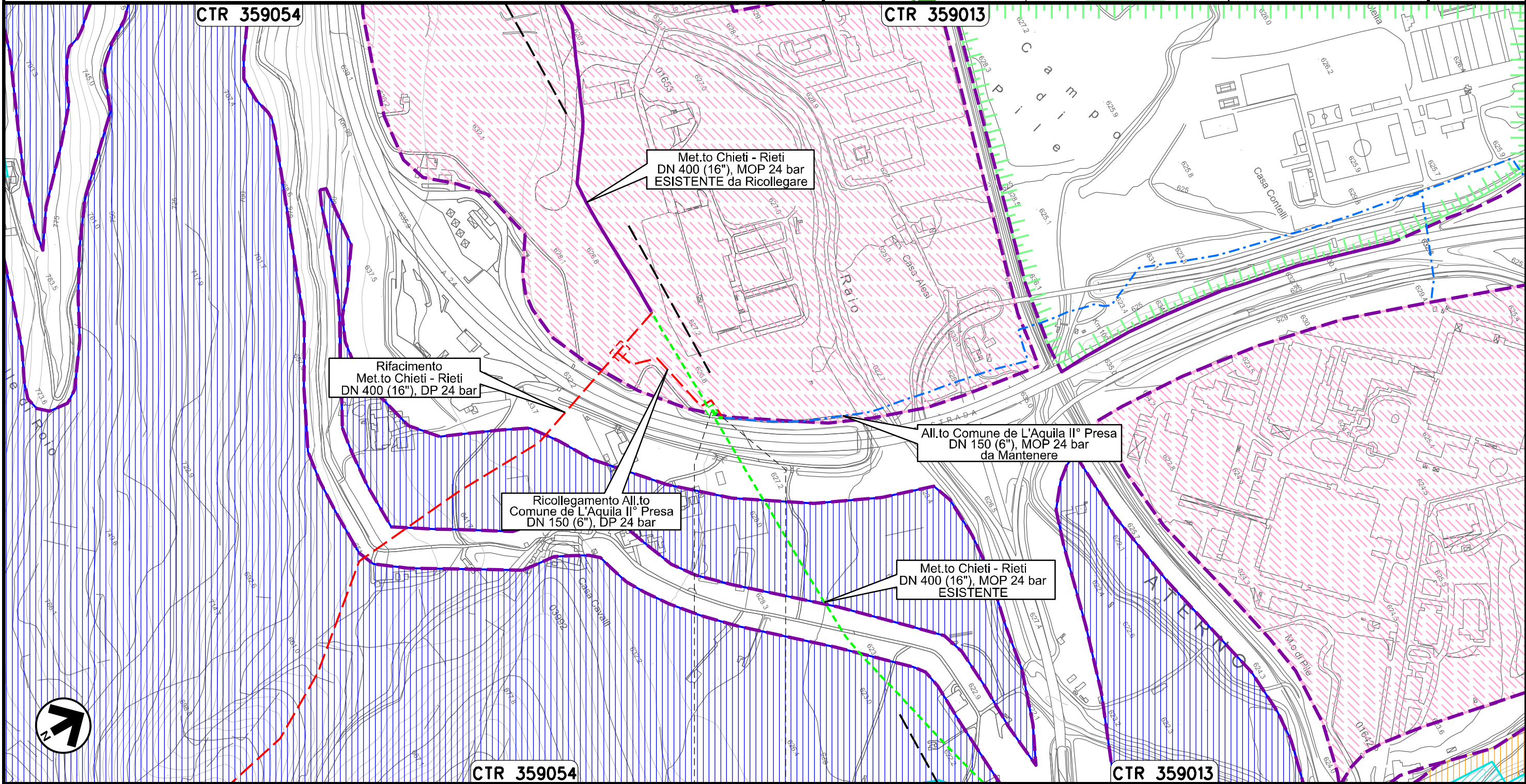
L'AQUILA

Il presente disegno e' di proprieta' aziendale - La Societa' tutelera' i propri diritti a termine di legge.

Allacciamento Comune De L'Aquila II° Presa
DN 150 (6"), MOP 24 bar

00	20.02.20	EMISSIONE	MESCHINI	CECCONI	CAPRIOTTI	Foglio
INDICE	DATA	R E V I S I O N I	ELABORATO	VERIFICATO	APPROVATO	19
			Dis. PG-PRG-425			di 34
			Comm. NR /19094			Scala
						1:5000

Rimozione Condotta Esistente
STRUMENTI DI PIANIFICAZIONE URBANISTICA



0+000 0+020

L'AQUILA
L'AQUILA

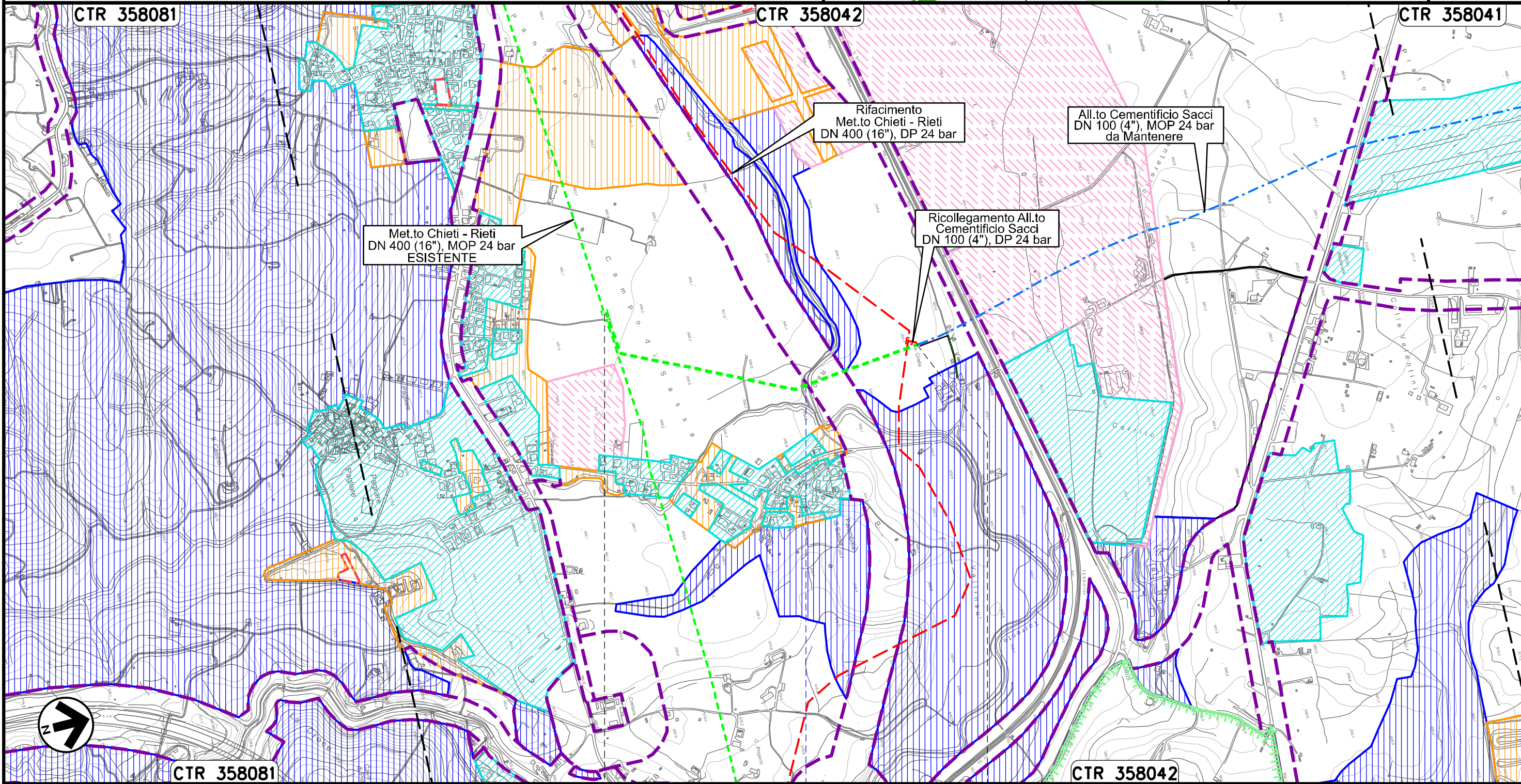
Il presente disegno e' di proprieta' aziendale - La Societa' tutelera' i propri diritti a termine di legge.

Allacciamento Cementificio Sacchi
DN 100 (4"), MOP 24 bar

Rimozione Condotta Esistente
STRUMENTI DI PIANIFICAZIONE URBANISTICA

00	20.02.20	EMISSIONE	MESCHINI	CECCONI	CAPRIOTTI	
INDICE	DATA	R E V I S I O N I		ELABORATO	VERIFICATO	APPROVATO
			Dis.	PG-PRG-425		
			Comm.	NR /19094		

Foglio
20
di 34
Scala
1:10000



Il presente disegno e' di proprieta' aziendale - La Societa' tutelera' i propri diritti a termine di legge.



0+000

0+903

L'AQUILA
L'AQUILA

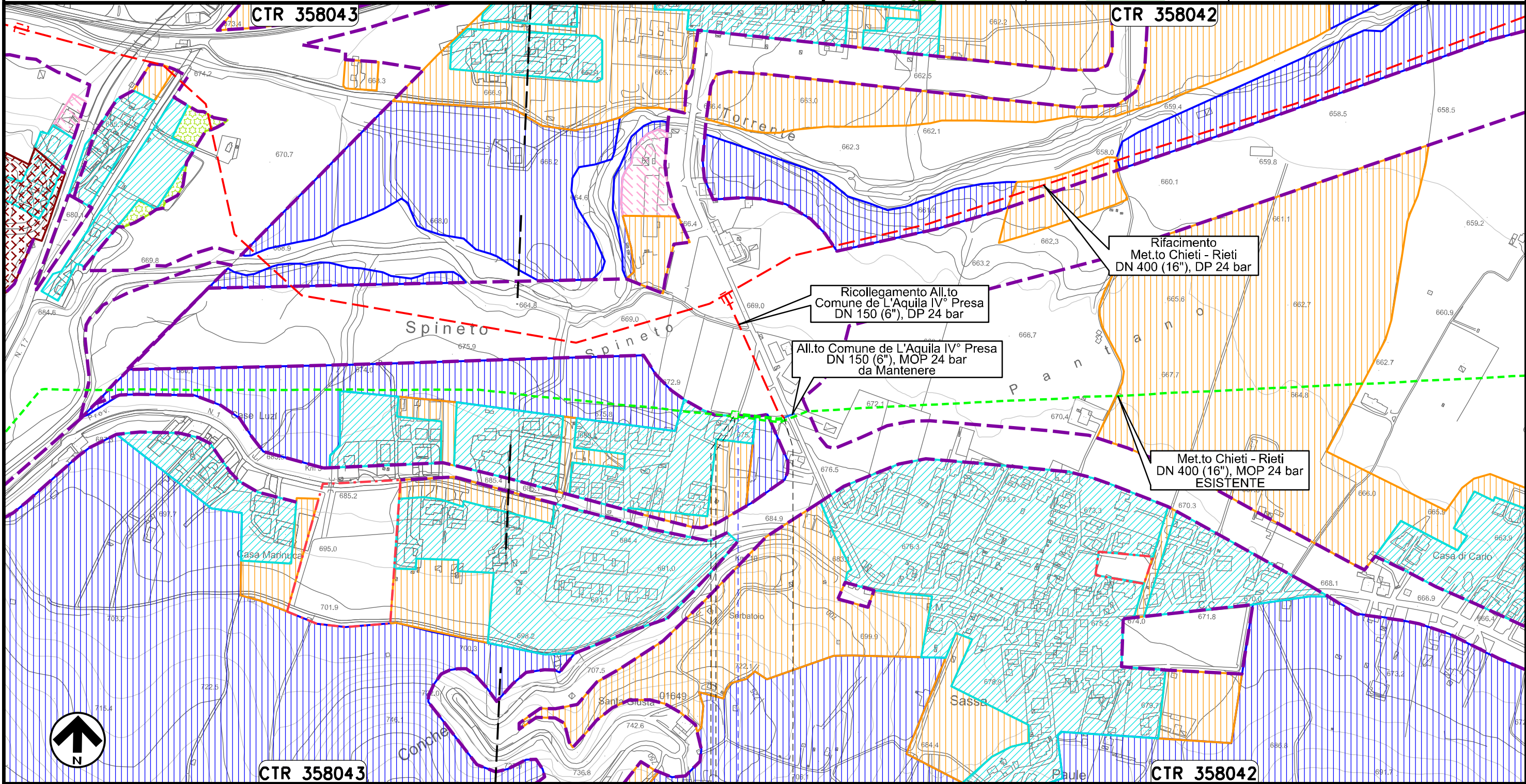
● Torrente Raio



Allacciamento Comune De L'Aquila IV' Presa
DN 150 (6"), MOP 24 bar

00	20.02.20	EMISSIONE	MESCHINI	CECCONI	CAPRIOTTI	Foglio
INDICE	DATA	R E V I S I O N I	ELABORATO	VERIFICATO	APPROVATO	21
			Dis. PG-PRG-425			di 34
			Comm. NR /19094			Scala
						1:5000

Rimozione Condotta Esistente
STRUMENTI DI PIANIFICAZIONE URBANISTICA



Il presente disegno e' di proprieta' aziendale - La Societa' tutelera' i propri diritti a termine di legge.

0+000 0+067

L'AQUILA
L'AQUILA

PIDA n. 4160156
km 0+003

Strada Comunale

Allacciamento Societa' AMA
DN 80 (3"), MOP 24 bar

00	20.02.20	EMISSIONE	MESCHINI	CECCONI	CAPRIOTTI		
INDICE	DATA	R E V I S I O N I			ELABORATO	VERIFICATO	APPROVATO
Dis. PG-PRG-425			Comm. NR /19094				

Foglio
22
di 34
Scala
1:10000

Rimozione Condotta Esistente
STRUMENTI DI PIANIFICAZIONE URBANISTICA

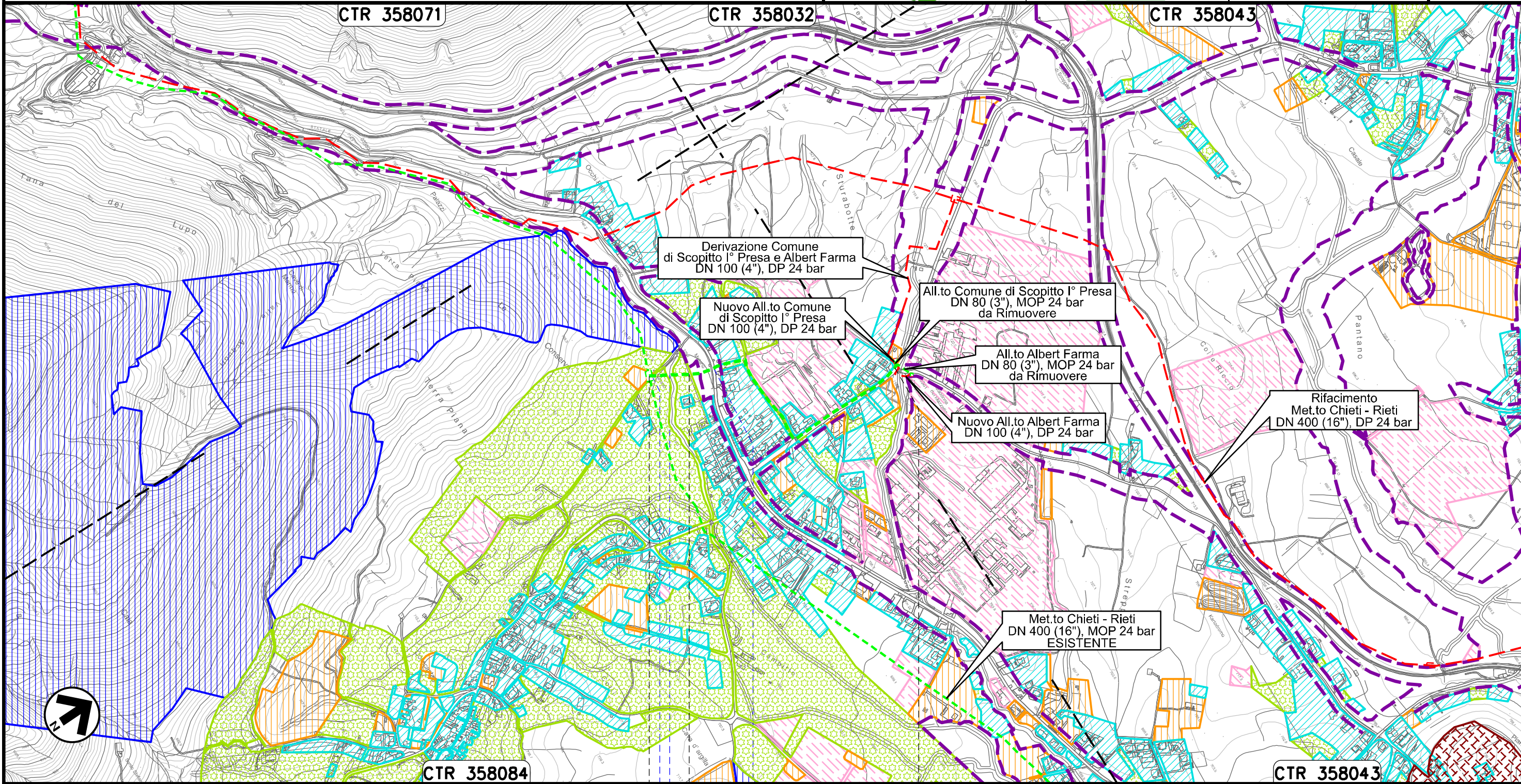


CTR 358071

CTR 358032

CTR 358043

Il presente disegno e' di proprieta' aziendale - La Societa' tutelera' i propri diritti a termine di legge.



CTR 358084

CTR 358043

0+000

0+812

TORNIMPARTE SCOPBITO

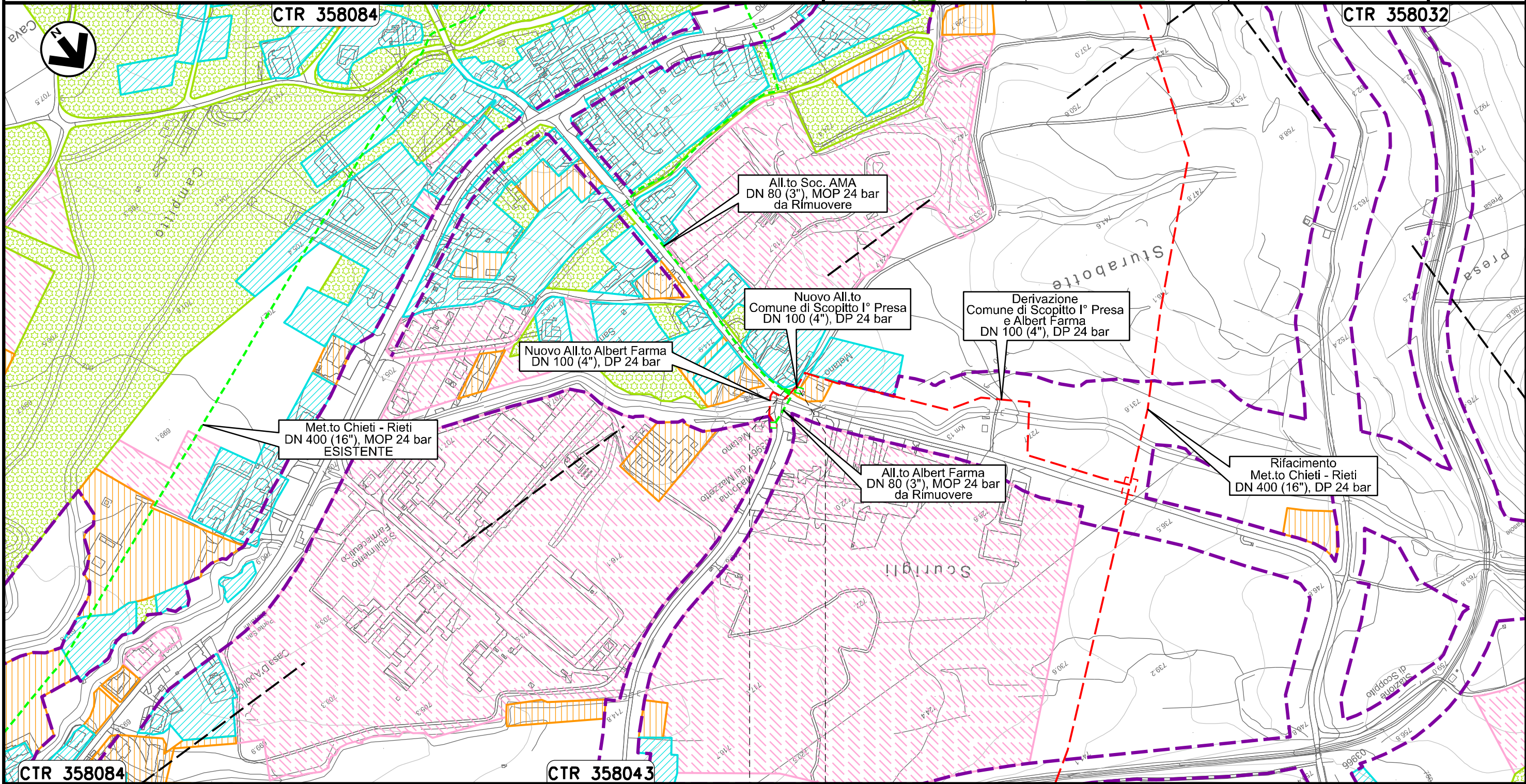
L'AQUILA

Strada Comunale Fosso dell'Impredadora S.S. n.17

Allacciamento Comune di Scoppito l' Presa
DN 80 (3"), MOP 24 bar

00	20.02.20	EMISSIONE	MESCHINI	CECCONI	CAPRIOTTI	Foglio
INDICE	DATA	REVISIONI	ELABORATO	VERIFICATO	APPROVATO	23
			Dis. PG-PRG-425			di 34
			Comm. NR /19094			Scala
						1:5000

Rimozione Condotta Esistente
STRUMENTI DI PIANIFICAZIONE URBANISTICA



Il presente disegno e' di proprieta' aziendale - La Societa' tutelera' i propri diritti a termine di legge.

0+000 0+021

SCOPPITO
L'AQUILA

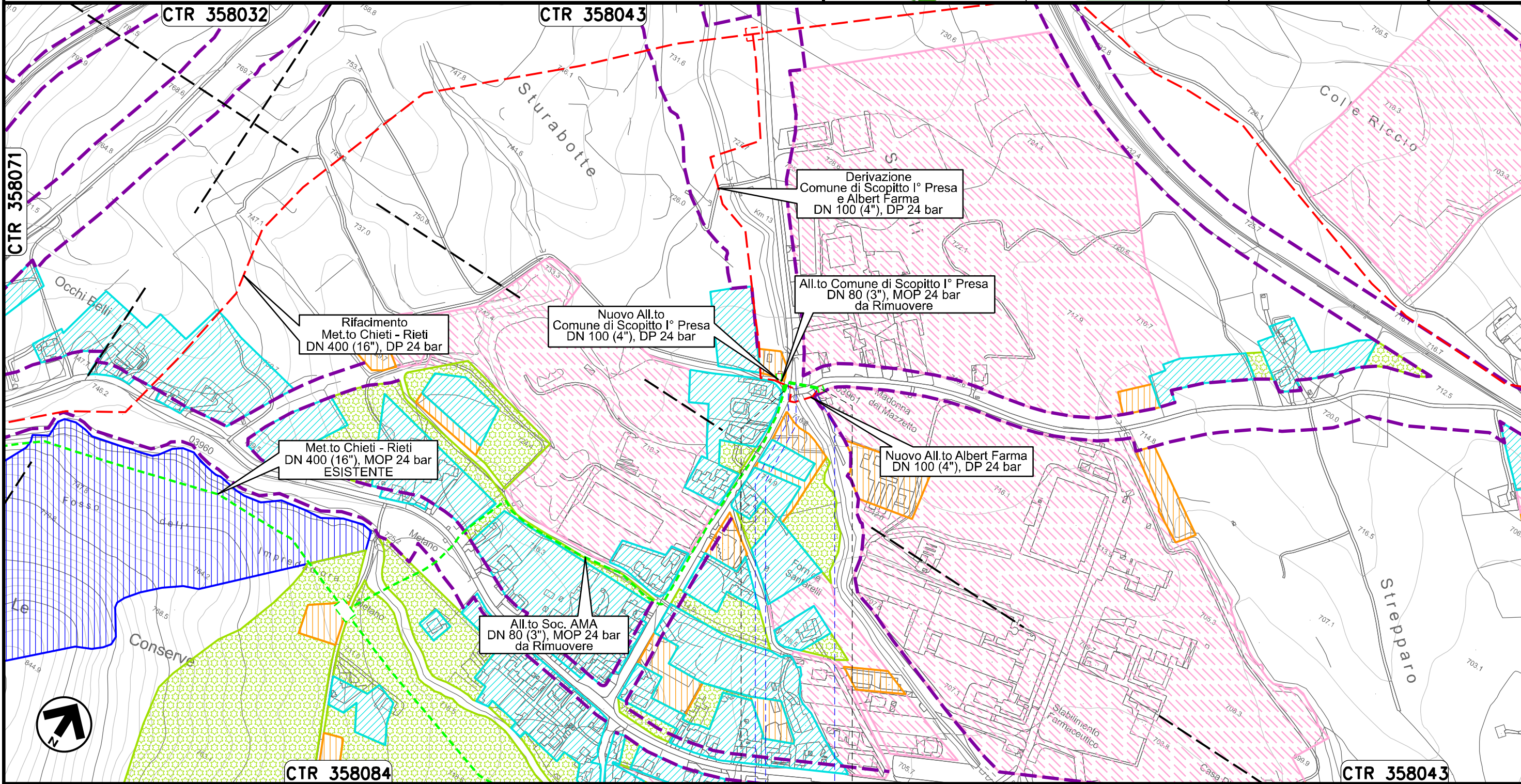
PIDA n. 4104208/1
km 0+021

Allacciamento Albert Farma
DN 80 (3"), MOP 24 bar

00	20.02.20	EMISSIONE	MESCHINI	CECCONI	CAPRIOTTI		
INDICE	DATA	R E V I S I O N I			ELABORATO	VERIFICATO	APPROVATO
			Dis. PG-PRG-425				
			Comm. NR /19094				

Foglio
24
di 34
Scala
1:5000

Rimozione Condotta Esistente
STRUMENTI DI PIANIFICAZIONE URBANISTICA



Il presente disegno e' di proprieta' aziendale - La Societa' tutelera' i propri diritti a termine di legge.

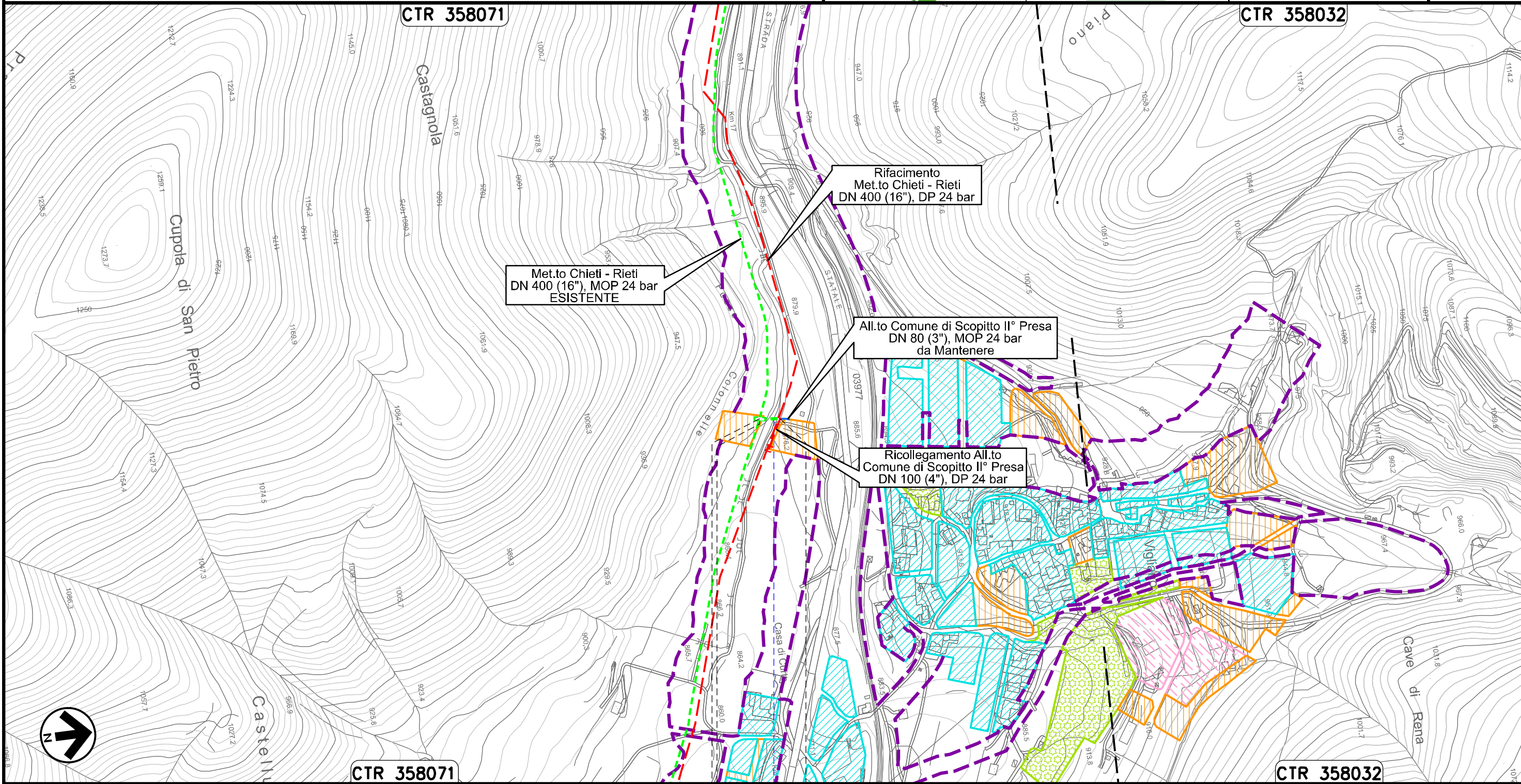


Allacciamento Comune di Scoppito II' Presa
DN 80 (3"), MOP 24 bar

00	20.02.20	EMISSIONE	MESCHINI	CECCONI	CAPRIOTTI		
INDICE	DATA	R E V I S I O N I			ELABORATO	VERIFICATO	APPROVATO
		Dis. PG-PRG-425					
		Comm. NR /19094					

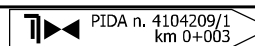
Foglio
25
di 34
Scala
1:5000

Rimozione Condotta Esistente
STRUMENTI DI PIANIFICAZIONE URBANISTICA



0+000 0+026

SCOPPITO
L'AQUILA



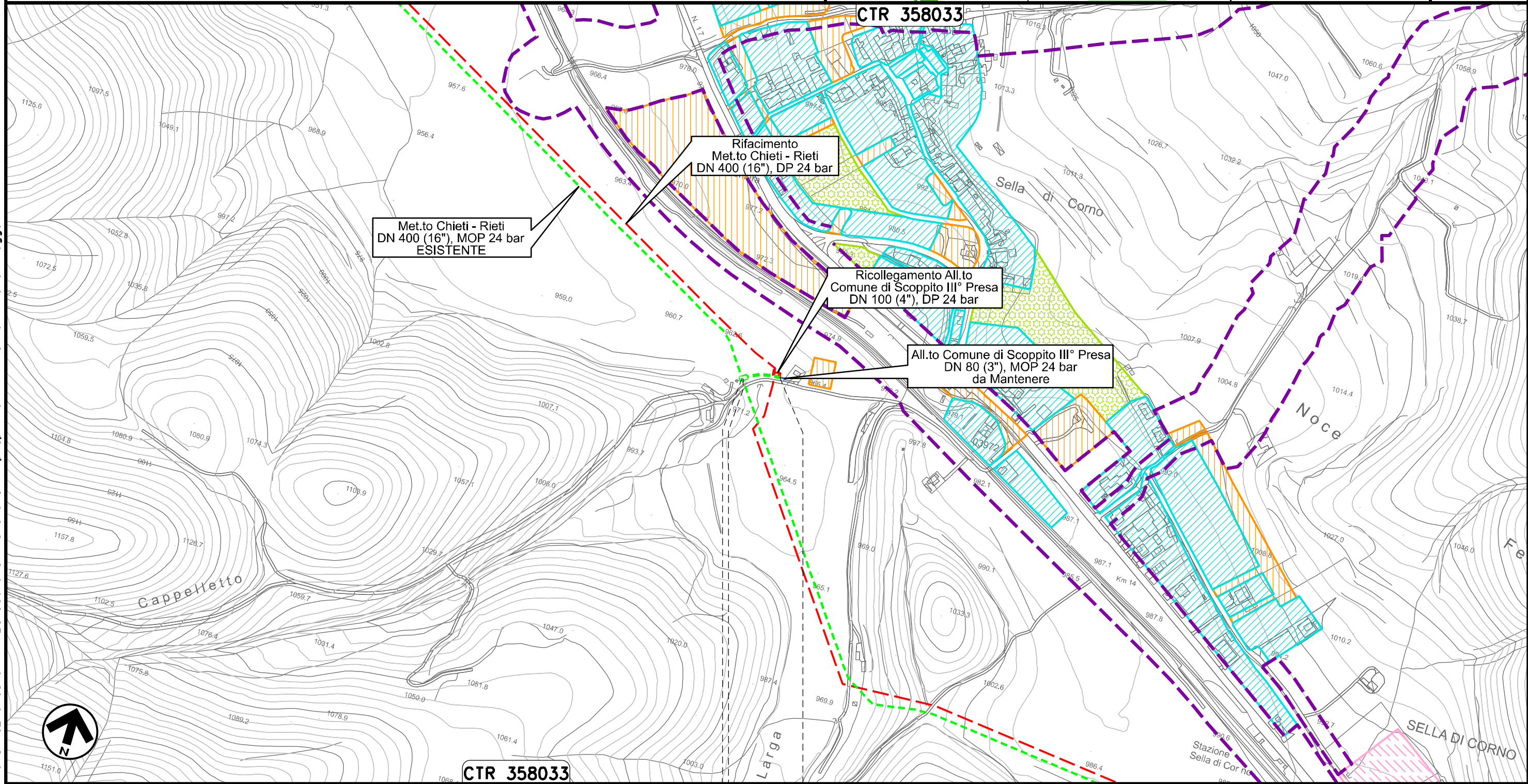
Fosso Colonnelle

Il presente disegno e' di proprieta' aziendale - La Societa' tutelera' i propri diritti a termine di legge.

Allacciamento Comune di Scoppito III° Presa
DN 80 (3"), MOP 24 bar

00	20.02.20	EMISSIONE	MESCHINI	CECCONI	CAPRIOTTI	Foglio
INDICE	DATA	REVISIONI	ELABORATO	VERIFICATO	APPROVATO	26
			Dis. PG-PRG-425			di 34
			Comm. NR /19094			Scala
						1:5000

Rimozione Condotta Esistente
STRUMENTI DI PIANIFICAZIONE URBANISTICA

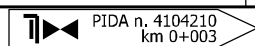


Il presente disegno e' di proprieta' aziendale - La Societa' tutelera' i propri diritti a termine di legge.

CTR 358033

0+000 0+049

SCOPPITO
L'AQUILA



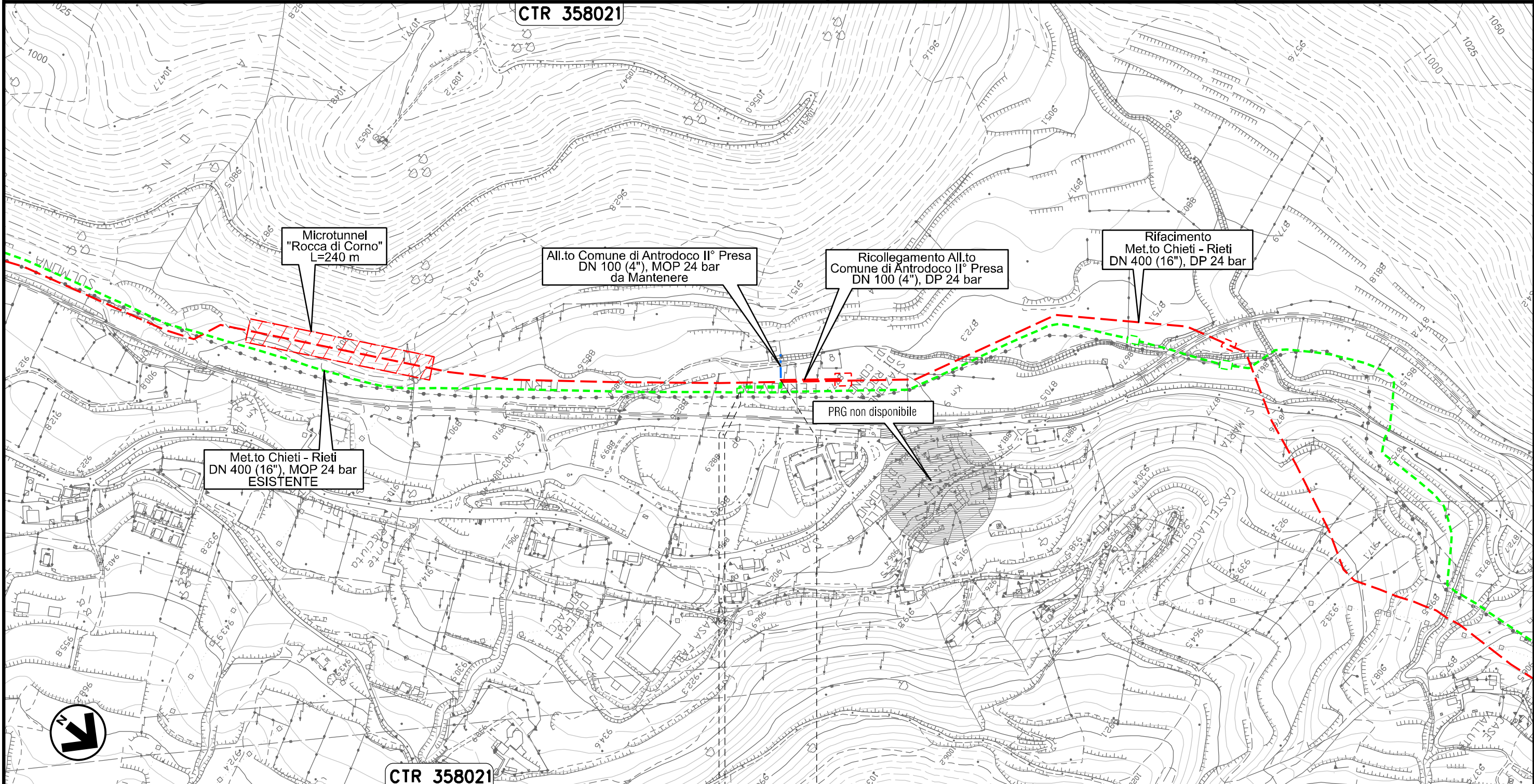
Allacciamento Comune di Antrodoco II° Presa
DN 100 (4"), MOP 24 bar

00	20.02.20	EMISSIONE	MESCHINI	CECCONI	CAPRIOTTI	Foglio
INDICE	DATA	R E V I S I O N I	ELABORATO	VERIFICATO	APPROVATO	27
			Dis. PG-PRG-425			di 34
			Comm. NR /19094			Scala 1:5000

Rimozione Condotta Esistente
STRUMENTI DI PIANIFICAZIONE URBANISTICA



CTR 358021



CTR 358021



0+000 0+068

ANTRODOCO
RIETI

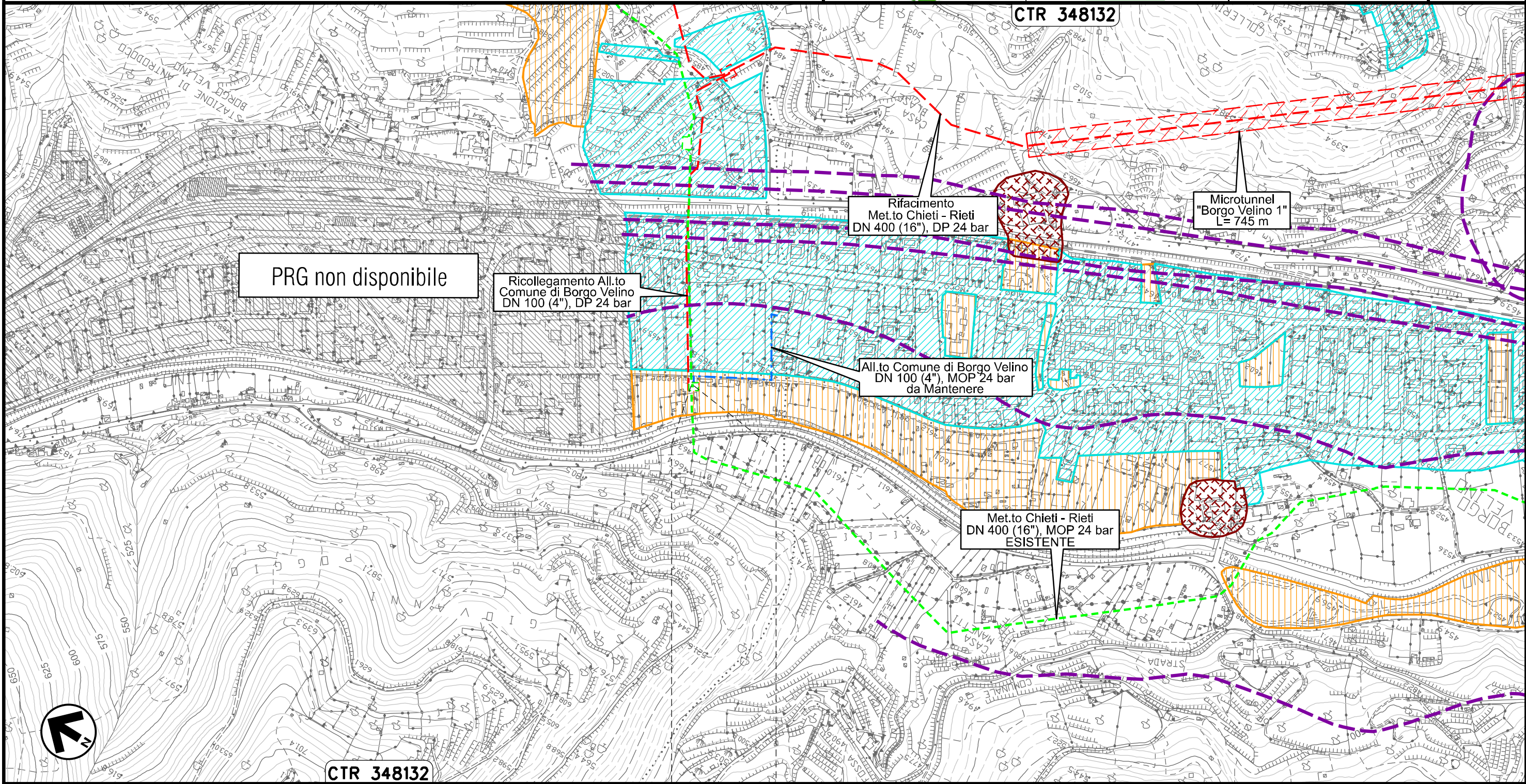


Il presente disegno e' di proprieta' aziendale - La Societa' tutelera' i propri diritti a termine di legge.

Allacciamento Comune di Borgo Velino
DN 100 (4"), MOP 24 bar

00	20.02.20	EMISSIONE	MESCHINI	CECCONI	CAPRIOTTI		
INDICE	DATA	R E V I S I O N I			ELABORATO	VERIFICATO	APPROVATO
						Dis. PG-PRG-425	Foglio 28 di 34
			Comm. NR /19094			Scala 1:5000	

Rimozione Condotta Esistente
STRUMENTI DI PIANIFICAZIONE URBANISTICA

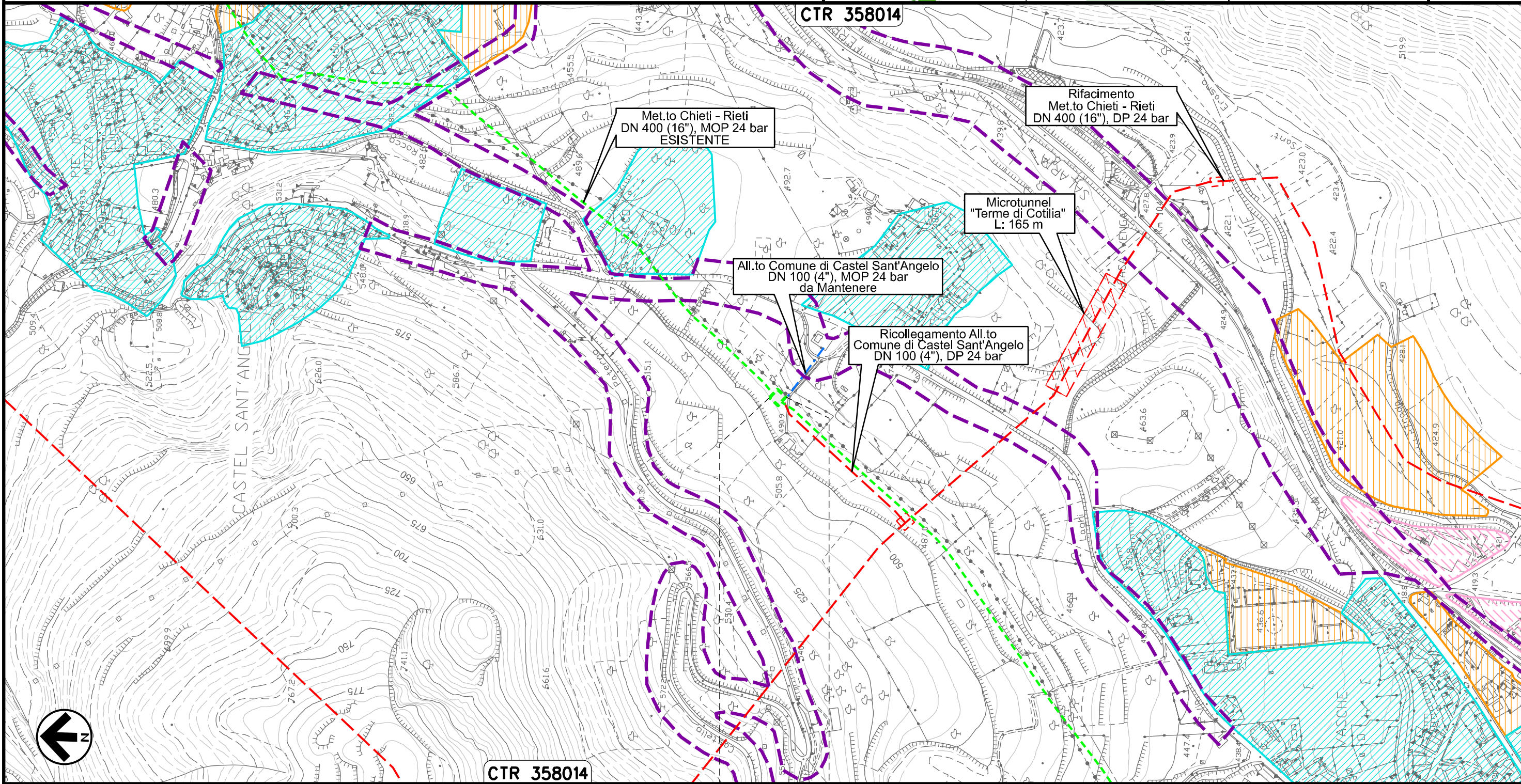


Il presente disegno e' di proprieta' aziendale - La Societa' tutelera' i propri diritti a termine di legge.

0+000 0+003

BORG VELINO
RIETI

Rimozione Condotta Esistente
STRUMENTI DI PIANIFICAZIONE URBANISTICA





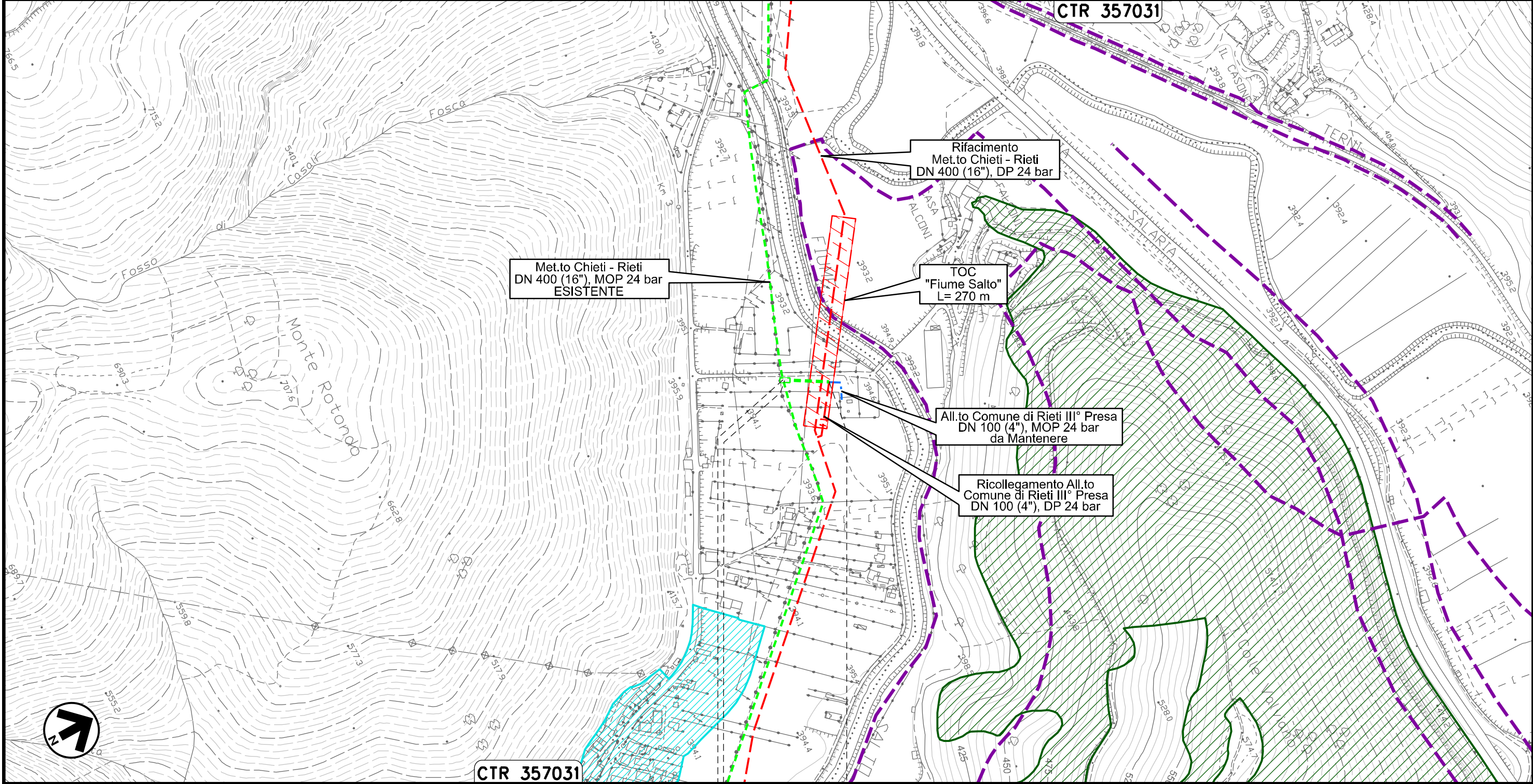
Il presente disegno e' di proprieta' aziendale - La Societa' tutelera' i propri diritti a termine di legge.

CASTEL
SANT'ANGELO
RIETI

Allacciamento Comune di Rieti III' Presa
DN 100 (4"), MOP 24 bar

Rimozione Condotta Esistente
STRUMENTI DI PIANIFICAZIONE URBANISTICA

00	20.02.20	EMISSIONE	MESCHINI	CECCONI	CAPRIOTTI	Foglio 30
INDICE	DATA	REVISIONI	ELABORATO	VERIFICATO	APPROVATO	di 34
 			Dis. PG-PRG-425		Scala 1:5000	
			Comm. NR /19094			



CTR 357031



0+000 0+059

RIETI
RIETI

PIDA n. 4160296
km 0+003

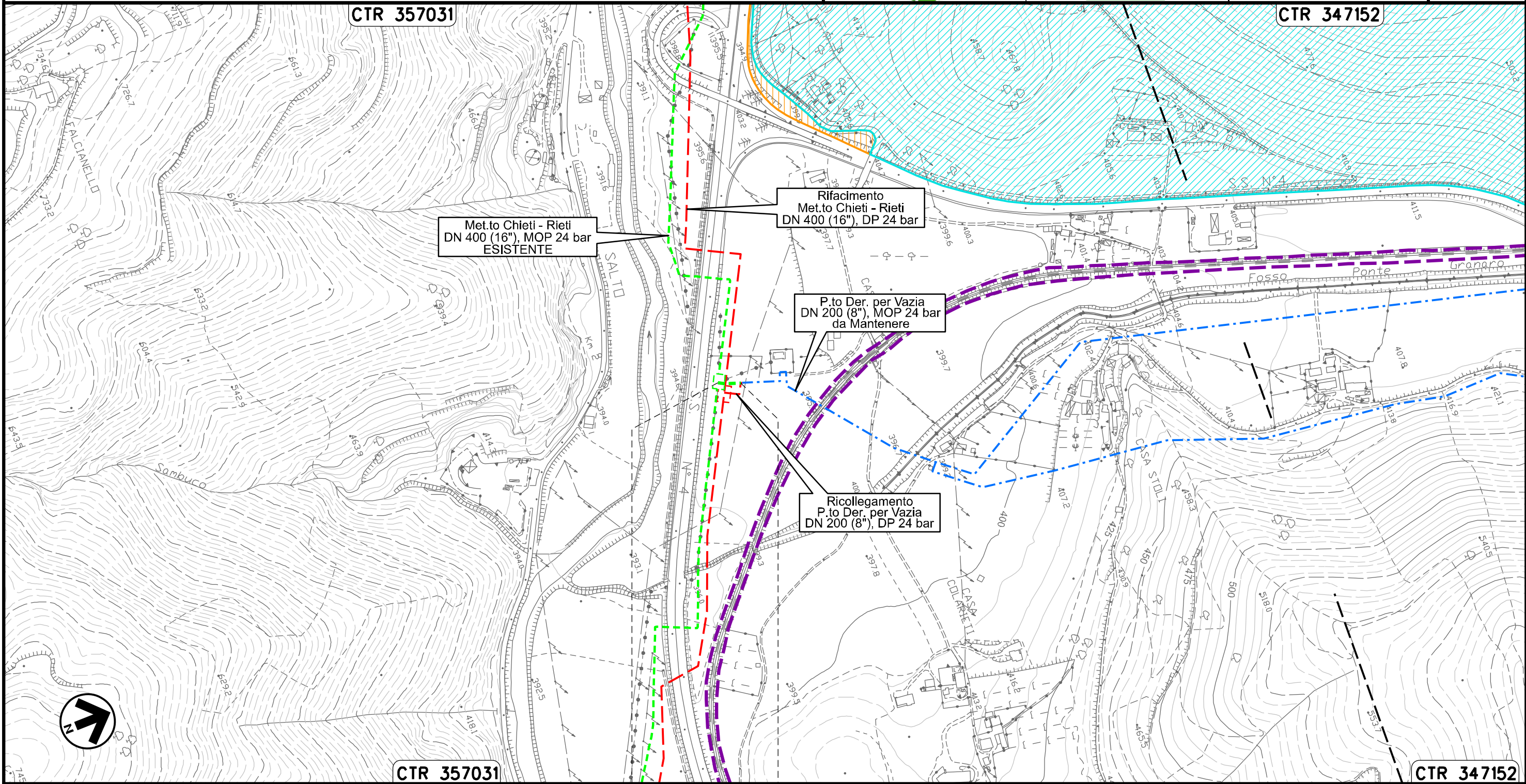
Il presente disegno e' di proprieta' aziendale - La Societa' tutelera' i propri diritti a termine di legge.

Potenziamento Der. per Vazia
DN 200 (8"), MOP 24 bar

00	20.02.20	EMISSIONE	MESCHINI	CECCONI	CAPRIOTTI		
INDICE	DATA	R E V I S I O N I			ELABORATO	VERIFICATO	APPROVATO
							
			Dis. PG-PRG-425				
			Comm. NR /19094				

Foglio
31
di 34
Scala
1:5000

Rimozione Condotta Esistente
STRUMENTI DI PIANIFICAZIONE URBANISTICA



Il presente disegno e' di proprieta' aziendale - La Societa' tutelera' i propri diritti a termine di legge.

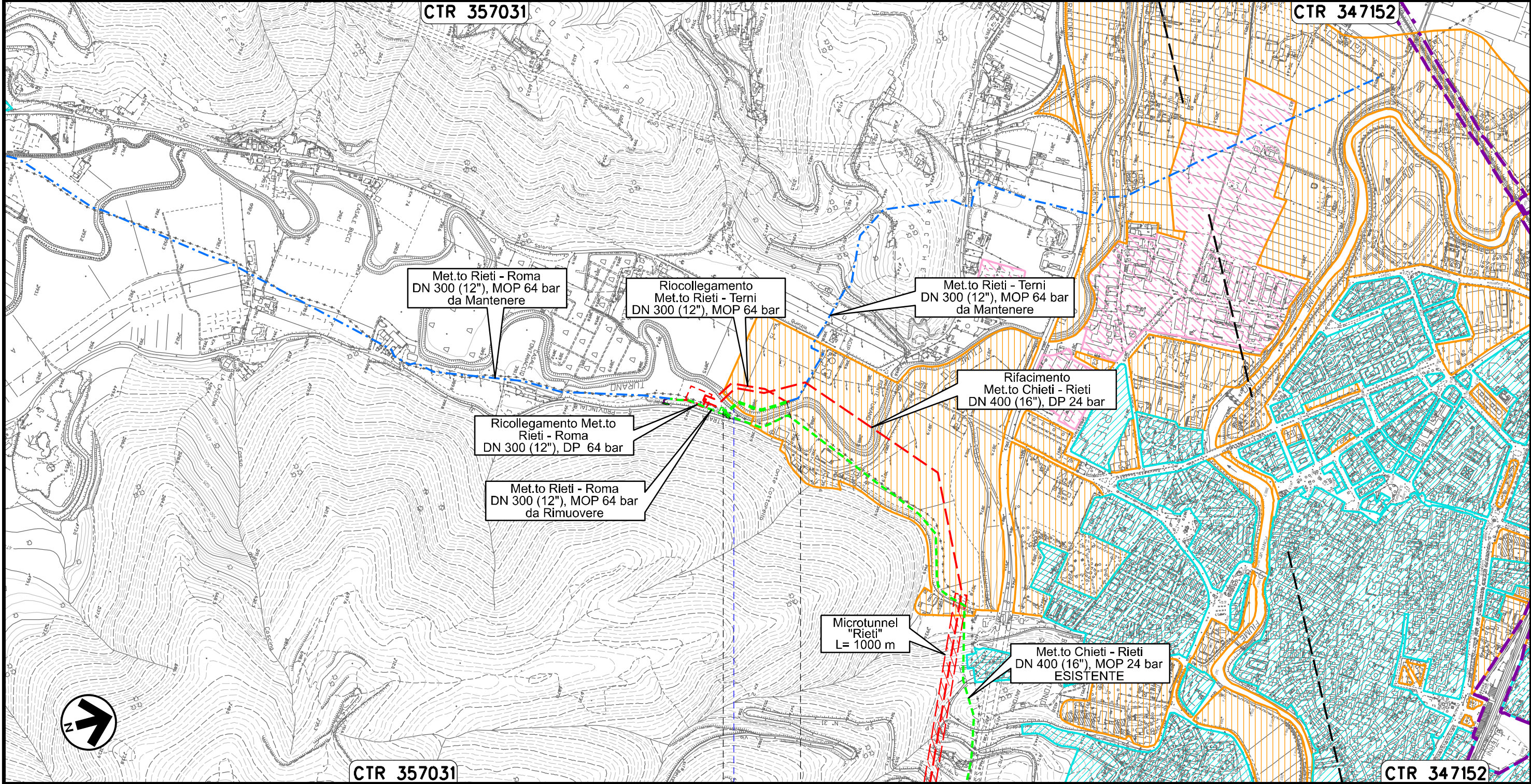
0+000 0+030

RIETI
RIETI

MET.TO RIETI - TERNI
DN 300 (12"), MOP 64 bar

Rimozione Condotta Esistente
STRUMENTI DI PIANIFICAZIONE URBANISTICA

00	20.02.20	EMISSIONE	MESCHINI	CECCONI	CAPRIOTTI	Foglio
INDICE	DATA	REVISIONI	ELABORATO	VERIFICATO	APPROVATO	33
			Dis. PG-PRG-425			di 34
			Comm. NR /19094			Scala 1:10000



Il presente disegno e' di proprieta' aziendale - La Societa' tutelero' i propri diritti a termine di legge.

CTR 357031

CTR 347152

0+000 0+180

RIETI
RIETI

Fiume Turano

OPERE CONNESSE
su METANODOTTO CHIETI – RIETI
DN 400 (16”), MOP 24 bar

Rimozione Condotta Esistente
STRUMENTI DI PIANIFICAZIONE URBANISTICA

00	20.02.20	EMISSIONE	MESCHINI	CECCONI	CAPRIOTTI
INDICE	DATA	R E V I S I O N I			
		Dis. PG-PRG-425			
		Comm. NR /19094		Scala 1:10000 1:5000	



LEGENDA

SIMBOLOGIA CARTOGRAFICA

- | | | | |
|--|--|--|---|
| | Opere connesse da porre fuori esercizio e recuperare | | Impianti di opere connesse da porre fuori esercizio e recuperare |
| | Metanodotto da porre fuori esercizio e recuperare | | Impianti di linea da porre fuori esercizio e recuperare |
| | Metanodotto in progetto | | Impianti di linea in progetto |
| | Metanodotto in esercizio da ricollegare | | Impianti di linea in esercizio |
| | Metanodotti in esercizio | | Gallerie, Tunnel, Mini-Microtunnel, Raise Boring, T.O.C. e Direct Pipe. |
| | Altre condotte di terzi | | Depositi temporanei |
| | Opere connesse in progetto | | Adeguamento strade esistenti |
| | Aree impianti stacco-terminale in progetto | | Strade di accesso provvisorio |
| | Aree impianti stacco-terminale esistenti | | Nuova viabilità |
| | | | Limite sovrapposizione fogli |

SIMBOLOGIA MECCANICA

- | | |
|--|--|
| | Punto di intercettazione di linea (P.I.L.) |
| | Punto di intercettazione di derivazione importante (P.I.D.I.) |
| | Punto di intercettazione di derivazione semplice con stacco da P.I.L. (P.I.D.S.) |
| | Punto di intercettazione e derivazione semplice con stacco da Linea (P.I.D.S.) |
| | Punto di intercettazione con discaggio di allacciamento (P.I.D.A.) |
| | Punto predisposto per il discaggio di allacciamento (P.P.D.A.) |
| | Punto di sezionamento elettrico terminale (P.S.E.T.) |
| | Stazione predisposta per lancio e ricevimento PIG |
| | Impianto di riduzione/regolazione della pressione |

LEGENDA TEMATICA

- | | |
|--|--|
| | Aree residenziali (Centri storici, zone di completamento, zone di espansione, zone a verde privato) |
| | Aree produttive (Zone industriali e artigianali) |
| | Aree per servizi e attrezzature pubbliche (verde pubblico attrezzato, parcheggi, attrezzature tecnologiche, attrezzature di interesse collettivo, strutture ricettive, etc.) |
| | Aree agricole |
| | Aree agricole di interesse paesistico e/o ambientale (comprende anche aree agricole di tutela e aree agricole di valore ambientale) |
| | Aree destinate all'attività estrattiva ed al recupero ambientale |
| | Aree boscate (comprende tutte le diverse tipologie di bosco individuate negli strumenti urbanistici) |
| | Aree sottoposte a vincolo archeologico |
| | Zona Ittiologica (Comune di Bussi sul Tirino) |
| | Zone di rispetto ambientale e dell'abitato (Comune di Scoppito e Comune di Tornimparte) |
| | Zona d'Acqua (Comune di Rosciano) art. 25 NTA |
| | Fasce di rispetto di strade, strade in progetto, autostrade, ferrovie, cimiteri, monumenti, castelli, corsi d'acqua e sorgenti |
| | Strade in progetto |
| | Tratturo e/o relativa fascia di rispetto |
| | Zona industriale sottoposta a piano regolatore dell'ASI Vasto-S. Salvo |
| | Zona Turistica e Panoramica (Comune di Bussi sul Tirino e Comune di Cittaducale) |
| | Parco fluviale (Comune di Bussi sul Tirino) |
| | Piani specifici Comune dell'Aquila (Piani Integrati, P.S.T. Colle Macchione, P.R.U. Villa Gioia – Porta Barete, Piano Acquasanta) |
| | Zona normata da variante puntuale (Comune dell'Aquila) |

Il presente disegno e' di proprieta' aziendale - La Societa' tutelera' i propri diritti a termine di legge.

Progressiva chilometrica	
Comuni	
Province	
Impianti	TIPO - N. - PROGR. km
Attraversamenti	TIPOLOGIA ATTRAVERSATA (SS n. **, corso d'acqua, ferrovia, ecc.)
Strade - Piste - Piazzole tubazioni	ADEGUAMENTI STRADE STRADE PROVVISORIE
Area di passaggio	ALLARGATA RIDOTTA
Tratto in rimozione con scavo a cielo aperto Tratti Esistenti da Ricollegare e Posa Polifora	TrattoX: xxx mt
Tratto da lasciare in opera e intasare	
Tratto con estrazione del tubo di linea e intasamento del tubo di protezione	