



Il presente disegno e' di proprieta' aziendale - La Societa' tutelera' i propri diritti a termine di legge.



COROGRAFIA Scala 1:500.000



|   |          |                                |  |            |           |    |    |    |
|---|----------|--------------------------------|--|------------|-----------|----|----|----|
| 02  | 06.08.21 | EMISSIONE PER INTEGRAZIONE SIA | CASAGRANDE   | PEDINI     | CAPRIOTTI |    |    |    |
| 01  | 31.03.21 | RIEMISSIONE                    | MARCHETTI  | PEDINI     | CAPRIOTTI |    |    |    |
| 00  | 20.02.20 | EMISSIONE                      | MESCHINI   | PEDINI     | CAPRIOTTI |    |    |    |
| INDICE  | DATA     | REVISIONI                      | ELABORATO  | VERIFICATO | APPROVATO |    |    |    |
|   |          |                                | Dis. PG-TPSG-222   |            |           |    |    |    |
|   |          |                                | Fg. 1 di 36  |            |           |    |    |    |
| OPERE CONNESSE<br>su Rifacimento MET.TO CHIETI - RIETI<br>DN 400 (16"), DP 24 bar   |          |                                | Comm. NR /19094  |            |           |    |    |    |
|   |          |                                | INDICE <table border="1" style="display: inline-table; vertical-align: middle;"> <tr> <td>00</td> <td>01</td> <td>02</td> <td></td> <td></td> <td></td> </tr> </table> |            |           | 00 | 01 | 02 |
| 00  | 01       | 02                             |  |            |           |    |    |    |
| CARTA DELLE INDAGINI GEOTECNICHE  |          |                                | Scala 1:10000 - 1:5000   |            |           |    |    |    |
|   |          |                                | Sostituisce il .....   |            |           |    |    |    |
|   |          |                                | Sostituito dal .....   |            |           |    |    |    |

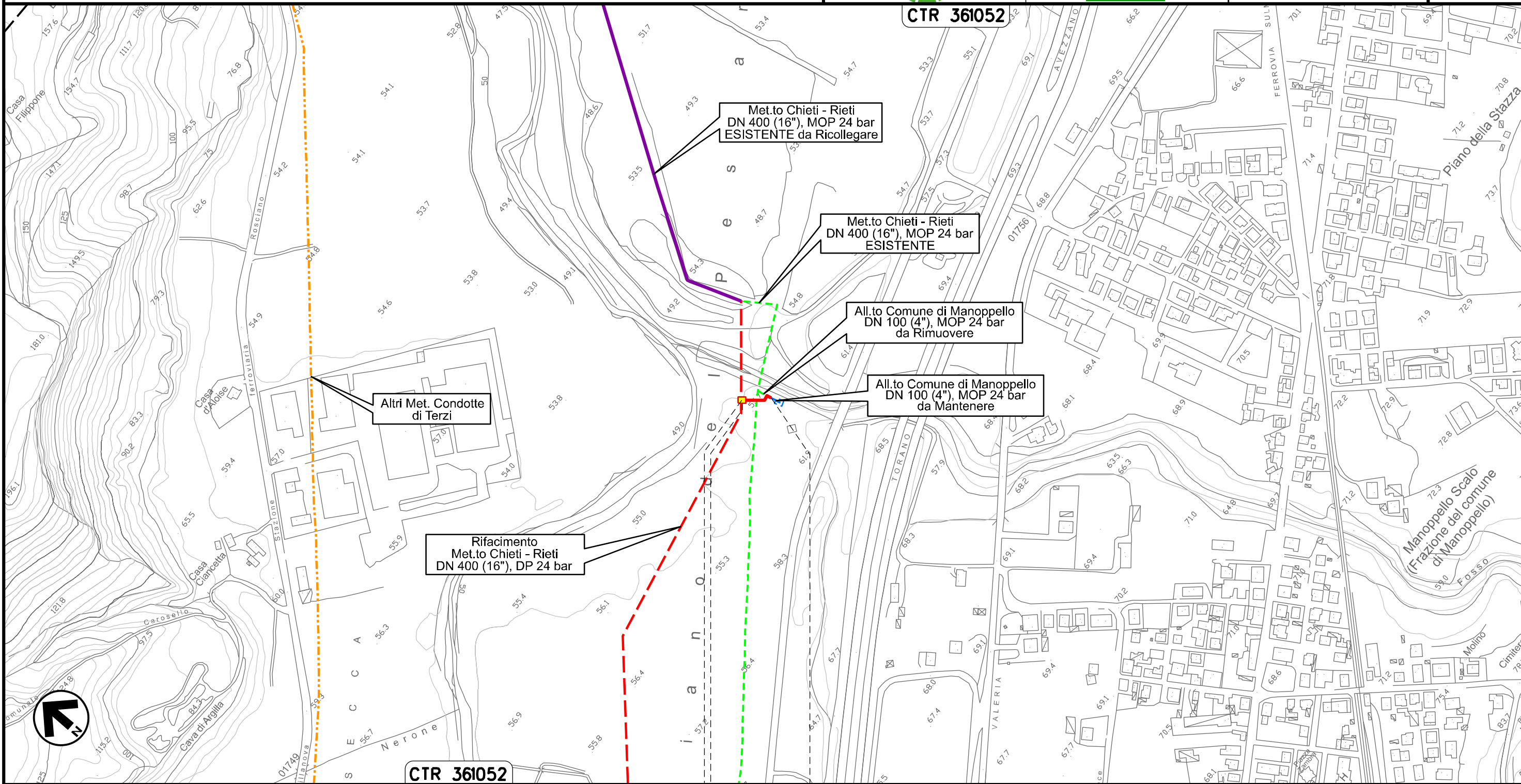
Ricollegamento Allacciamento al Comune di Manoppello  
DN 100 (4"), DP 24 bar

|        |          |                                |                  |        |           |  |            |
|--------|----------|--------------------------------|------------------|--------|-----------|--|------------|
| 02     | 06.08.21 | EMISSIONE PER INTEGRAZIONE SIA | CASAGRANDE       | PEDINI | CAPRIOTTI | Foglio<br><b>2</b><br>di 36<br>Scala<br>1:5000 |            |
| 01     | 31.03.21 | RIEMISSIONE                    | MARCHETTI        | PEDINI | CAPRIOTTI |  |            |
| INDICE | DATA     | R E V I S I O N I              |                  |        | ELABORATO |  | VERIFICATO |
|        |          |                                | Dis. PG-TPSG-222 |        |           |  |            |
|        |          |                                | Comm. NR /19094  |        |           |  |            |

CARTA DELLE INDAGINI GEOTECNICHE



CTR 361052



Il presente disegno e' di proprieta' aziendale - La Societa' tutelera' i propri diritti a termine di legge.



CTR 361052

0+000      0+042

MANOPPELLO

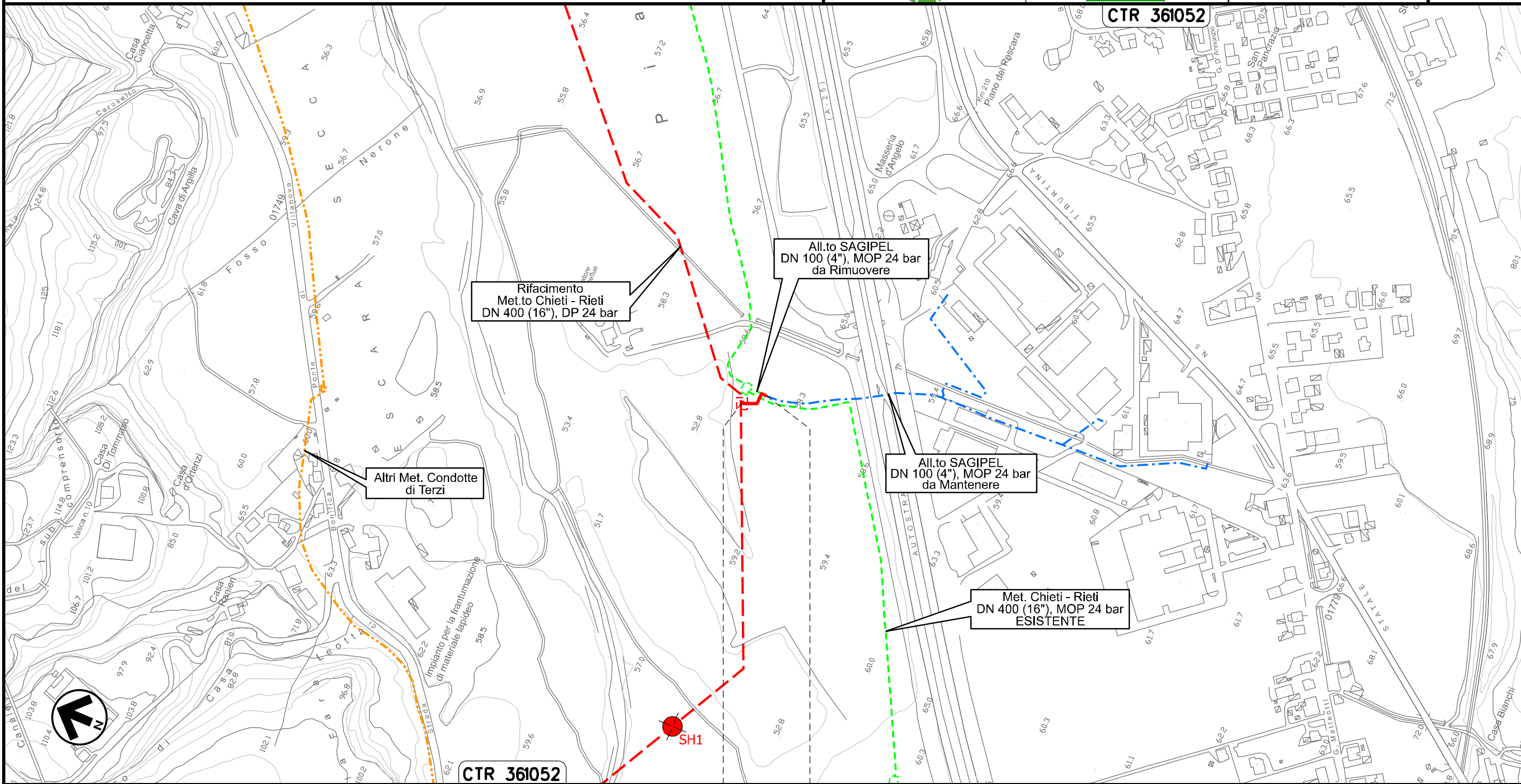
PESCARA

↑ PIDS Loc. Manoppello Scalo  
km 0+003

Ricollegamento Allacciamento SAGIPEL  
DN 100 (4"), DP 24 bar

CARTA DELLE INDAGINI GEOTECNICHE

|   |          |                                |                  |        |           |  |            |
|---|----------|--------------------------------|------------------|--------|-----------|--|------------|
| 02  | 06.08.21 | EMISSIONE PER INTEGRAZIONE SIA | CASAGRANDE       | PEDINI | CAPRIOTTI | Foglio<br><b>3</b><br>di 36<br>Scala<br>1:5000 |            |
| 01  | 31.03.21 | RIEMISSIONE                    | MARCHETTI        | PEDINI | CAPRIOTTI |  |            |
| INDICE  | DATA     | R E V I S I O N I              |                  |        | ELABORATO |  | VERIFICATO |
|   |          |                                | Dis. PG-TPSG-222 |        |           |  |            |
|   |          |                                | Comm. NR /19094  |        |           |  |            |



0+000 0+041

MANOPELLO  
PESCARA

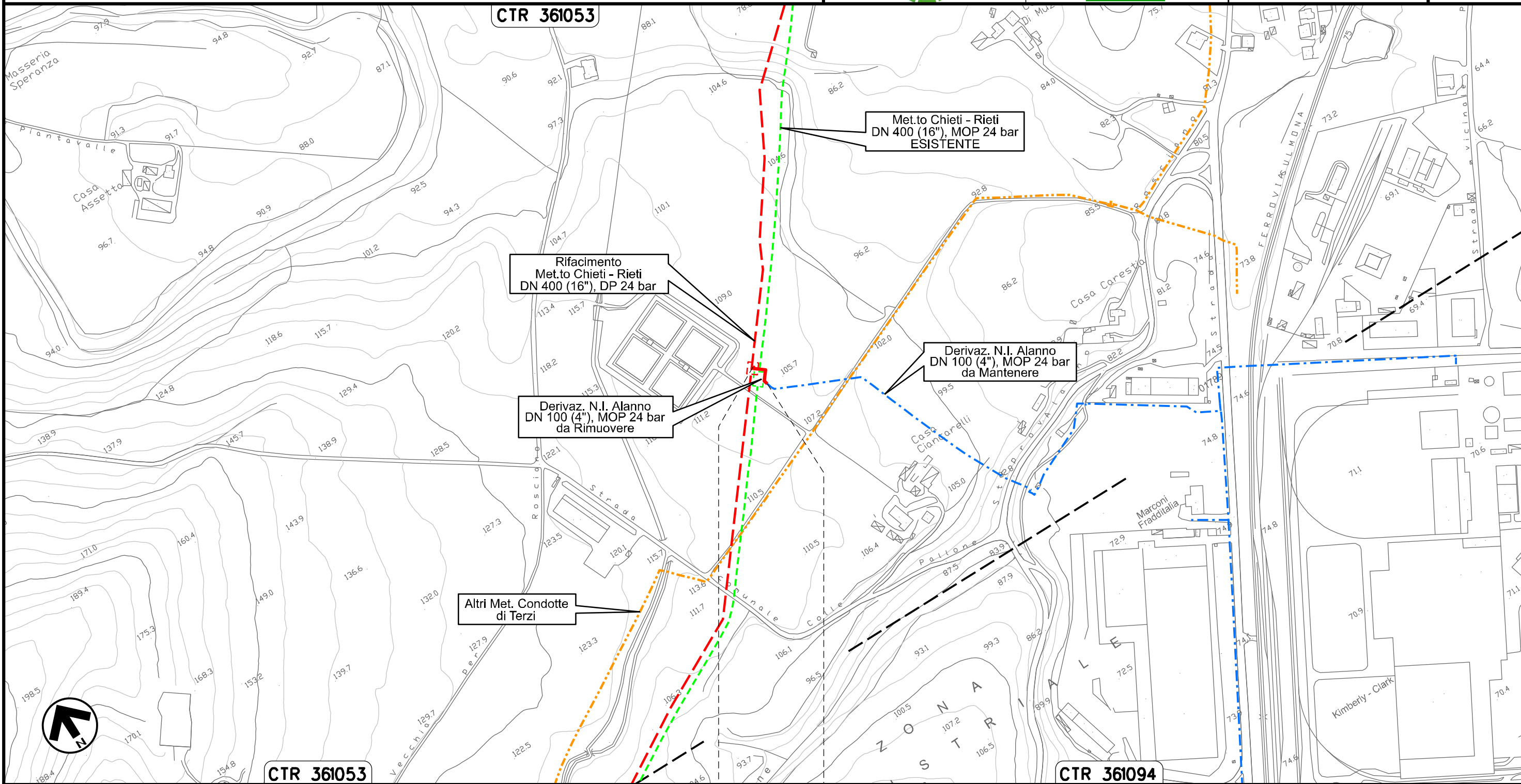
Il presente disegno e' di proprieta' aziendale - La Societa' tutelera' i propri diritti a termine di legge.

Ricollegamento Derivazione N.I. Alanno  
DN 100 (4"), DP 24 bar

|                  |          |                                |            |           |           |
|------------------|----------|--------------------------------|------------|-----------|-----------|
| 02               | 06.08.21 | EMISSIONE PER INTEGRAZIONE SIA | CASAGRANDE | PEDINI    | CAPRIOTTI |
| 01               | 31.03.21 | RIEMISSIONE                    | MARCHETTI  | PEDINI    | CAPRIOTTI |
| INDICE           | DATA     | R E V I S I O N I              |            |           |           |
|                  |          | ELABORATO                      | VERIFICATO | APPROVATO |           |
| Dis. PG-TPSG-222 |          |                                |            |           |           |
| Comm. NR /19094  |          |                                |            |           |           |

Foglio  
**4**  
di 36  
Scala  
1:5000

CARTA DELLE INDAGINI GEOTECNICHE



Il presente disegno e' di proprieta' aziendale - La Societa' tutelera' i propri diritti a termine di legge.

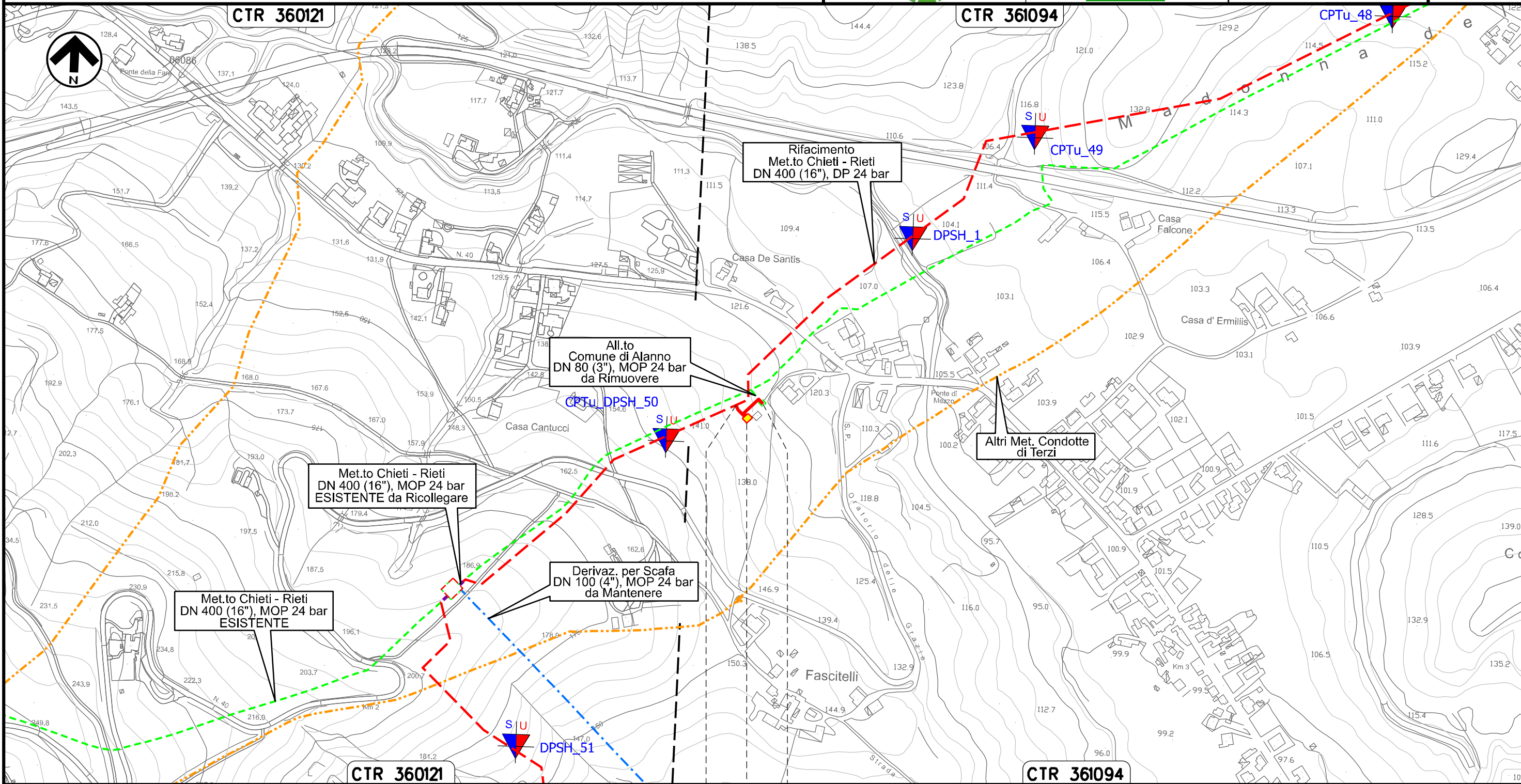
0+000      0+038

ALANNO  
PESCARA

Nuovo Allacciamento Comune di Alanno  
DN 100 (4"), DP 24 bar

|        |          |                                |                  |            |           |  |
|--------|----------|--------------------------------|------------------|------------|-----------|--|
| 02     | 06.08.21 | EMISSIONE PER INTEGRAZIONE SIA | CASAGRANDE       | PEDINI     | CAPRIOTTI | Foglio<br><b>5</b><br>di 36<br>Scala<br>1:5000 |
| 01     | 31.03.21 | RIEMISSIONE                    | MARCHETTI        | PEDINI     | CAPRIOTTI |  |
| INDICE | DATA     | R E V I S I O N I              | ELABORATO        | VERIFICATO | APPROVATO |  |
|        |          |                                | Dis. PG-TPSG-222 |            |           |  |
|        |          |                                | Comm. NR /19094  |            |           |  |

CARTA DELLE INDAGINI GEOTECNICHE



0+000 0+067

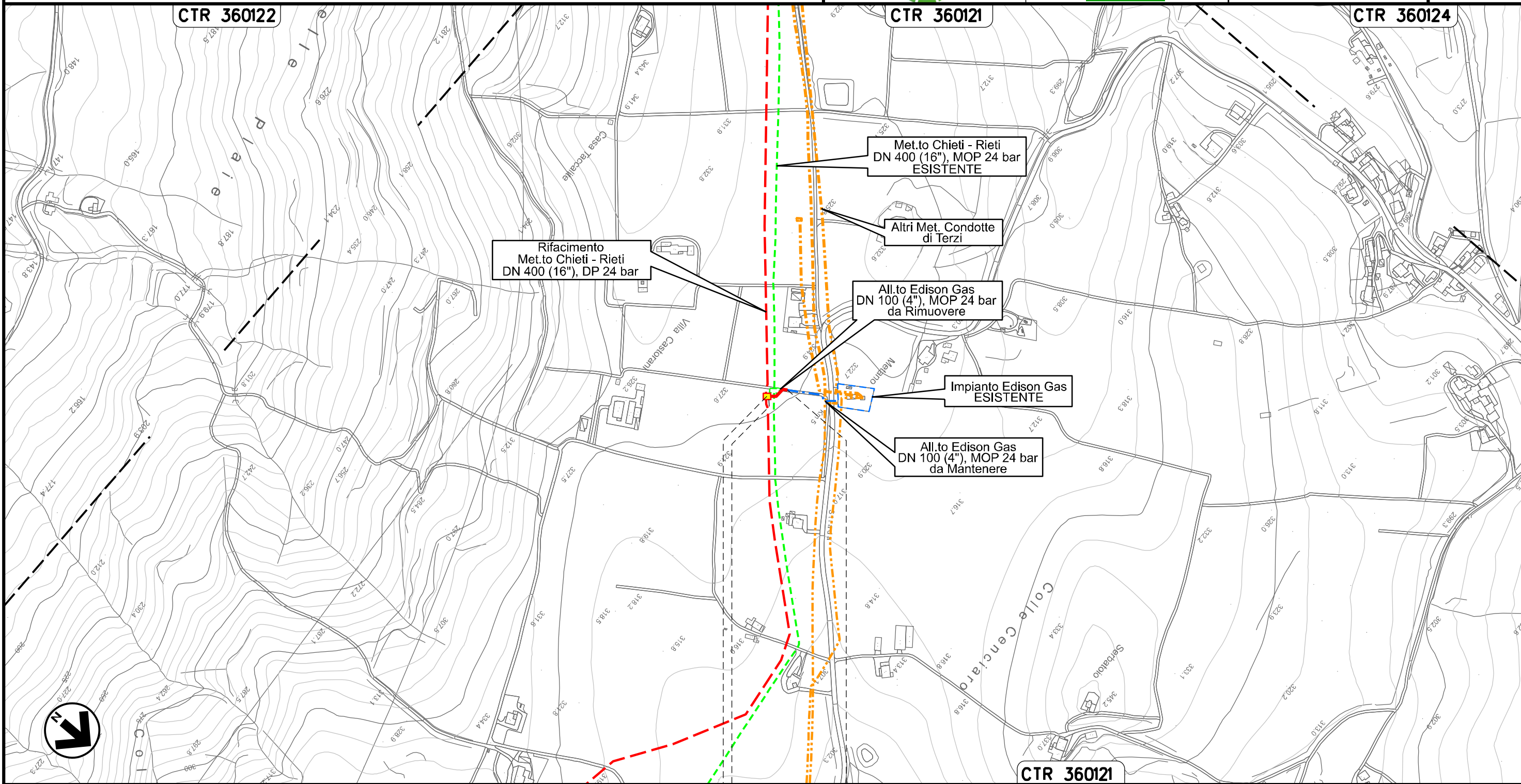
ALANNO  
PESCARA

PIDA Loc. Casa de Santis km 0+025

Ricollegamento Allacciamento Edison Gas  
DN 100 (4"), DP 24 bar


|   |          |                                |                  |        |           |  |            |
|---|----------|--------------------------------|------------------|--------|-----------|--|------------|
| 02  | 06.08.21 | EMISSIONE PER INTEGRAZIONE SIA | CASAGRANDE       | PEDINI | CAPRIOTTI | Foglio<br><b>6</b><br>di 36<br>Scala<br>1:5000 |            |
| 01  | 31.03.21 | RIEMISSIONE                    | MARCHETTI        | PEDINI | CAPRIOTTI |  |            |
| INDICE  | DATA     | R E V I S I O N I              |                  |        | ELABORATO |  | VERIFICATO |
|   |          |                                | Dis. PG-TPSG-222 |        |           | Comm. NR /19094                                |            |
|   |          |                                |                  |        |           |  |            |

CARTA DELLE INDAGINI GEOTECNICHE



0+000      0+030

ALANNO  
PESCARA


 PIDA Loc. Villa Castorani  
km 0+003

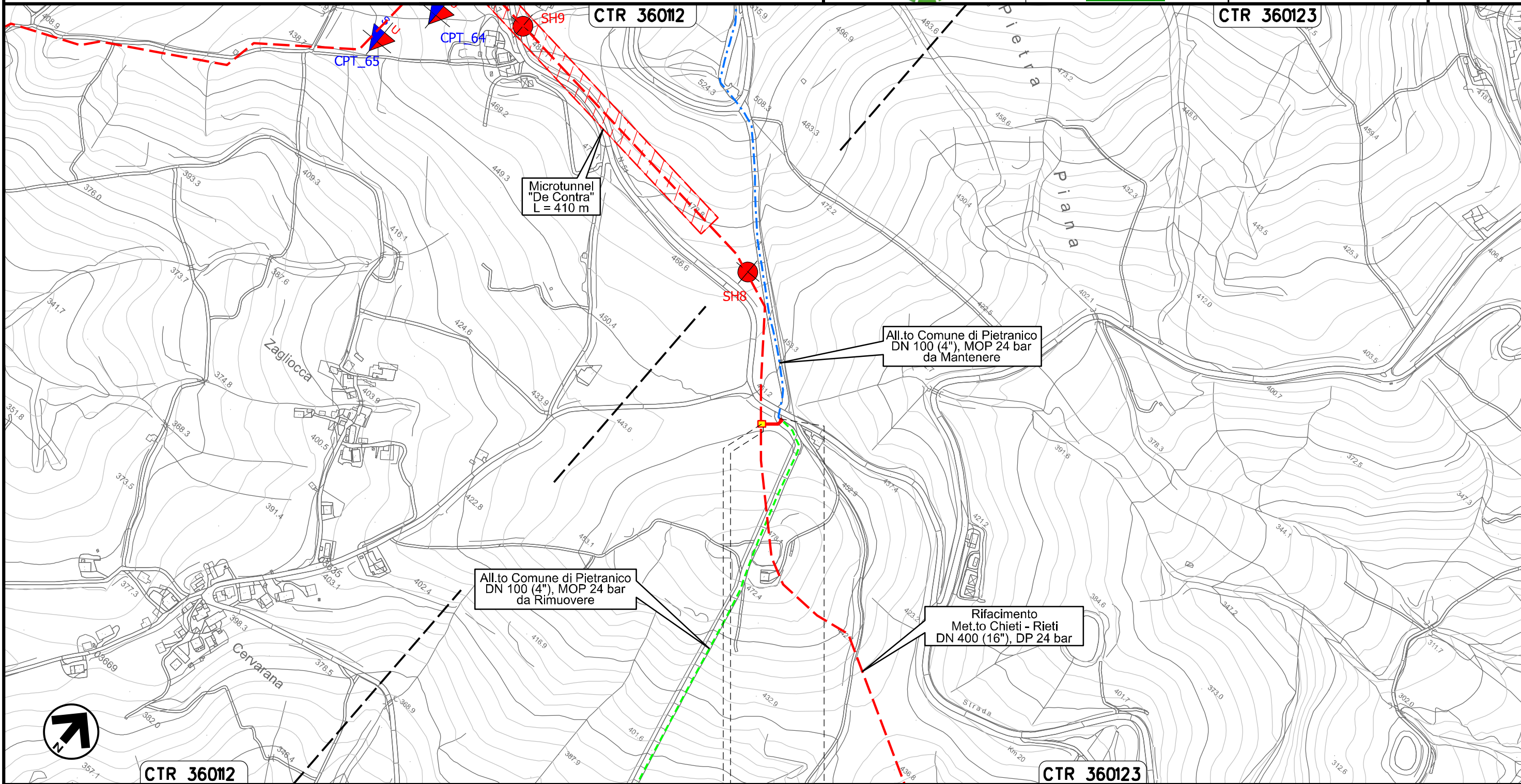
Il presente disegno e' di proprieta' aziendale - La Societa' tutelera' i propri diritti a termine di legge.

Ricollegamento Allacciamento Comune di Pietranico  
DN 100 (4"), DP 24 bar

|                  |          |                                |            |           |              |
|------------------|----------|--------------------------------|------------|-----------|--------------|
| 02               | 06.08.21 | EMISSIONE PER INTEGRAZIONE SIA | CASAGRANDE | PEDINI    | CAPRIOTTI    |
| 01               | 31.03.21 | RIEMISSIONE                    | MARCHETTI  | PEDINI    | CAPRIOTTI    |
| INDICE           | DATA     | R E V I S I O N I              |            |           |              |
|                  |          | ELABORATO                      | VERIFICATO | APPROVATO |              |
| Dis. PG-TPSG-222 |          |                                |            |           | Foglio 7     |
| Comm. NR /19094  |          |                                |            |           | di 36        |
|                  |          |                                |            |           | Scala 1:5000 |



CARTA DELLE INDAGINI GEOTECNICHE



Il presente disegno e' di proprieta' aziendale - La Societa' tutelera' i propri diritti a termine di legge.

0+000 0+031

CASTIGLIONE  
A CASAURIA  
PESCARA

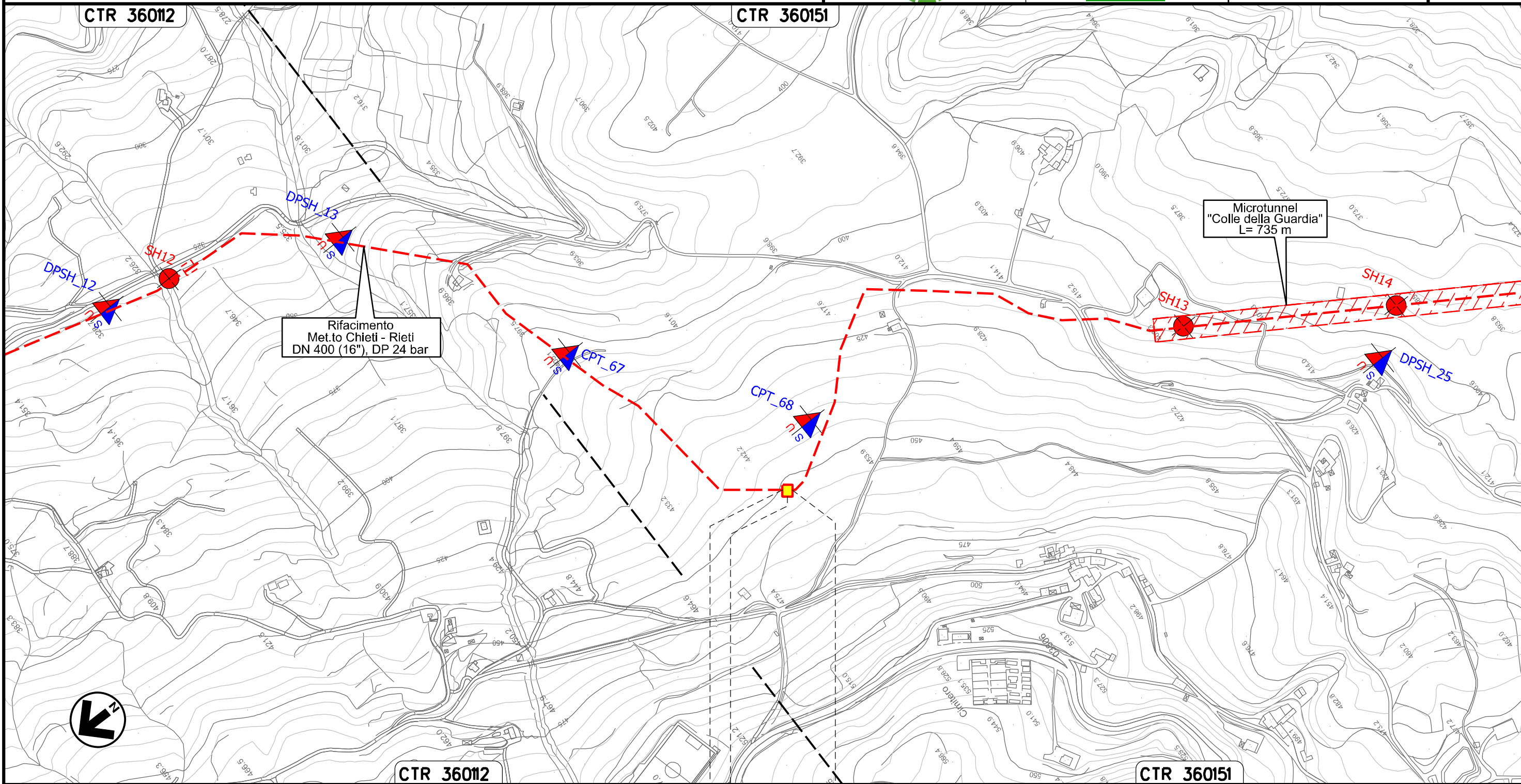
↑ PIDS Loc. De Contra  
km 0+003

Nuovo Allacciamento Comune di Pescosansonesco  
 Impianto P.I.D.S. Localita' Colle della Guardia

|                  |          |                                |            |           |           |
|------------------|----------|--------------------------------|------------|-----------|-----------|
| 02               | 06.08.21 | EMISSIONE PER INTEGRAZIONE SIA | CASAGRANDE | PEDINI    | CAPRIOTTI |
| 01               | 31.03.21 | RIEMISSIONE                    | MARCHETTI  | PEDINI    | CAPRIOTTI |
| INDICE           | DATA     | R E V I S I O N I              |            |           |           |
|                  |          | ELABORATO                      | VERIFICATO | APPROVATO |           |
| Dis. PG-TPSG-222 |          |                                |            |           |           |
| Comm. NR /19094  |          |                                |            |           |           |

Foglio  
**8**  
 di 36  
 Scala  
 1:5000

CARTA DELLE INDAGINI GEOTECNICHE





Il presente disegno e' di proprieta' aziendale - La Societa' tutelera' i propri diritti a termine di legge.

PESCOSANSONESCO  
 PESCARA

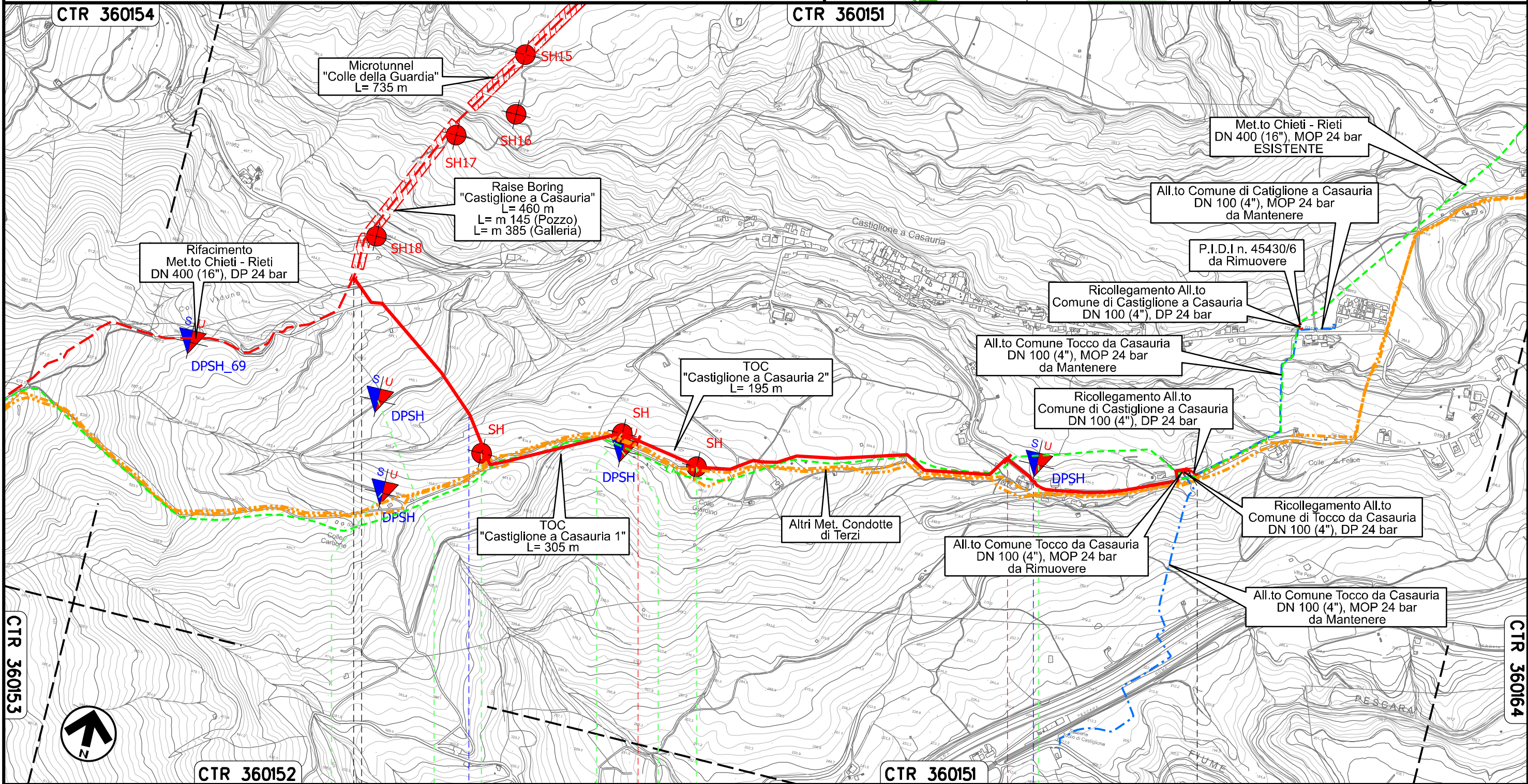
↑ PIDS Loc. Colle della Guardia  
 km 0+000



Derivazione per Tocco e Castiglione a Casauria  
DN 100 (4"), DP 24 bar

|        |          |                                |   |        |           |   |            |
|--------|----------|--------------------------------|---|--------|-----------|---|------------|
| 02     | 06.08.21 | EMISSIONE PER INTEGRAZIONE SIA | CASAGRANDE  | PEDINI | CAPRIOTTI | Foglio<br><b>9</b><br>di 36<br>Scala<br>1:10000 |            |
| 01     | 31.03.21 | RIEMISSIONE                    | MARCHETTI   | PEDINI | CAPRIOTTI |   |            |
| INDICE | DATA     | R E V I S I O N I              |   |        | ELABORATO |   | VERIFICATO |
|        |          |                                |   |        |           | Dis. PG-TPSG-222                                |            |
|        |          |                                |   |        |           | Comm. NR /19094                                 |            |

CARTA DELLE INDAGINI GEOTECNICHE



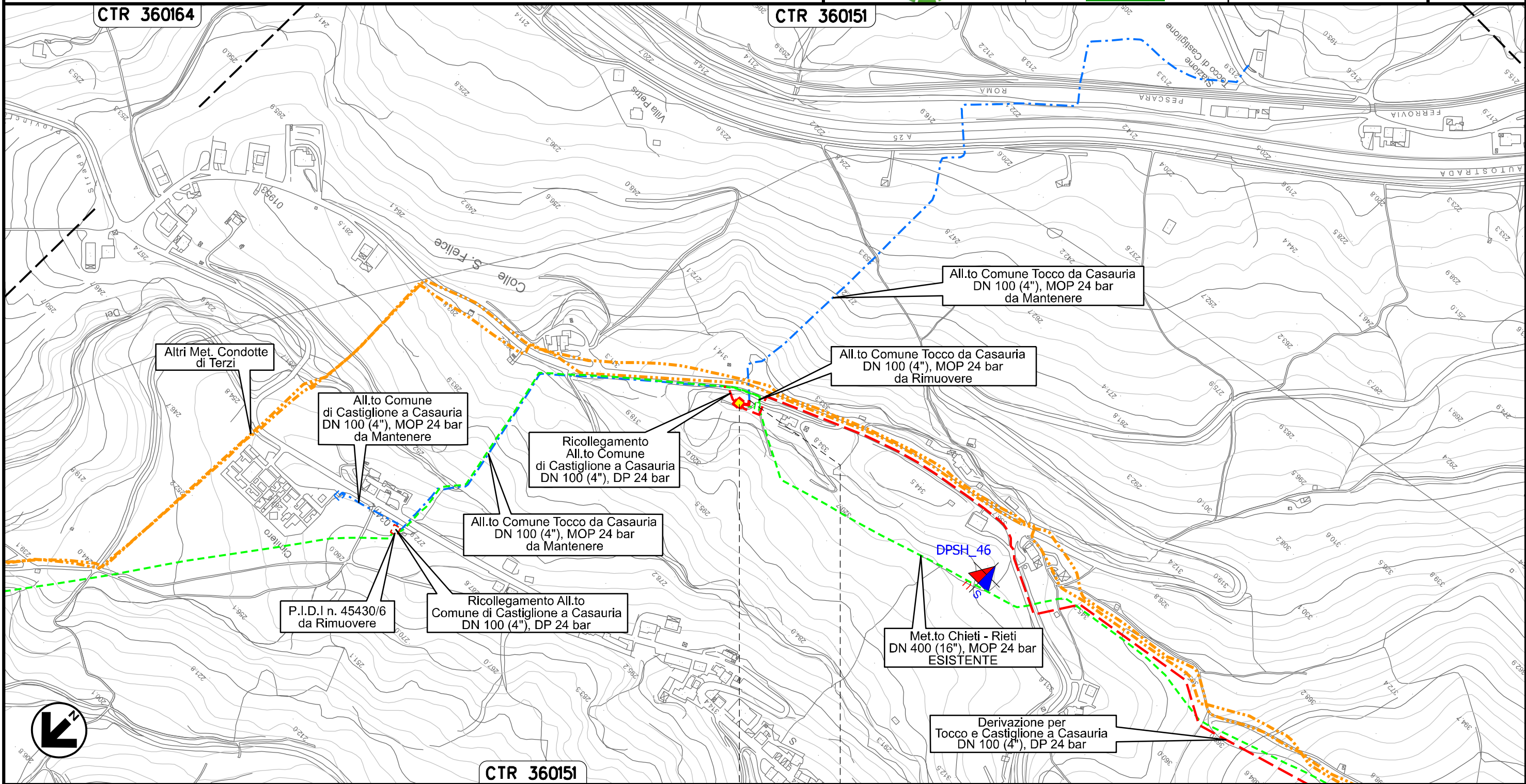
|                 |         |                        |      |         |            |
|-----------------|---------|------------------------|------|---------|------------|
| CTR 360154      | 0+000   | 1                      | 2    | 2+525   | CTR 360164 |
| PESCOSANSONESCO |         | CASTIGLIONE A CASAURIA |      |         |            |
|                 |         | PESCARA                |      |         |            |
|                 |         | Fosso dei Colli        |      |         | S.P. n.70  |
| DPSH14          | DPSH117 | SH63                   | SH64 | DPSH118 | SH65       |
|                 |         |                        |      | DPSH46  |            |

Il presente disegno e' di proprieta' aziendale - La Societa' tutelera' i propri diritti a termine di legge.

Ricollegamento Allacciamento Comune Tocco da Casauria  
DN 100 (4"), DP 24 bar

|                  |          |                                |                 |           |           |
|------------------|----------|--------------------------------|-----------------|-----------|-----------|
| 02               | 06.08.21 | EMISSIONE PER INTEGRAZIONE SIA | CASAGRANDE      | PEDINI    | CAPRIOTTI |
| 01               | 31.03.21 | RIEMISSIONE                    | MARCHETTI       | PEDINI    | CAPRIOTTI |
| INDICE           | DATA     | R E V I S I O N I              |                 |           |           |
|                  |          | ELABORATO                      | VERIFICATO      | APPROVATO |           |
| Dis. PG-TPSG-222 |          |                                | Foglio 10 di 36 |           |           |
| Comm. NR /19094  |          |                                | Scala 1:5000    |           |           |

CARTA DELLE INDAGINI GEOTECNICHE



Il presente disegno e' di proprieta' aziendale - La Societa' tutelera' i propri diritti a termine di legge.

0+000 0+018

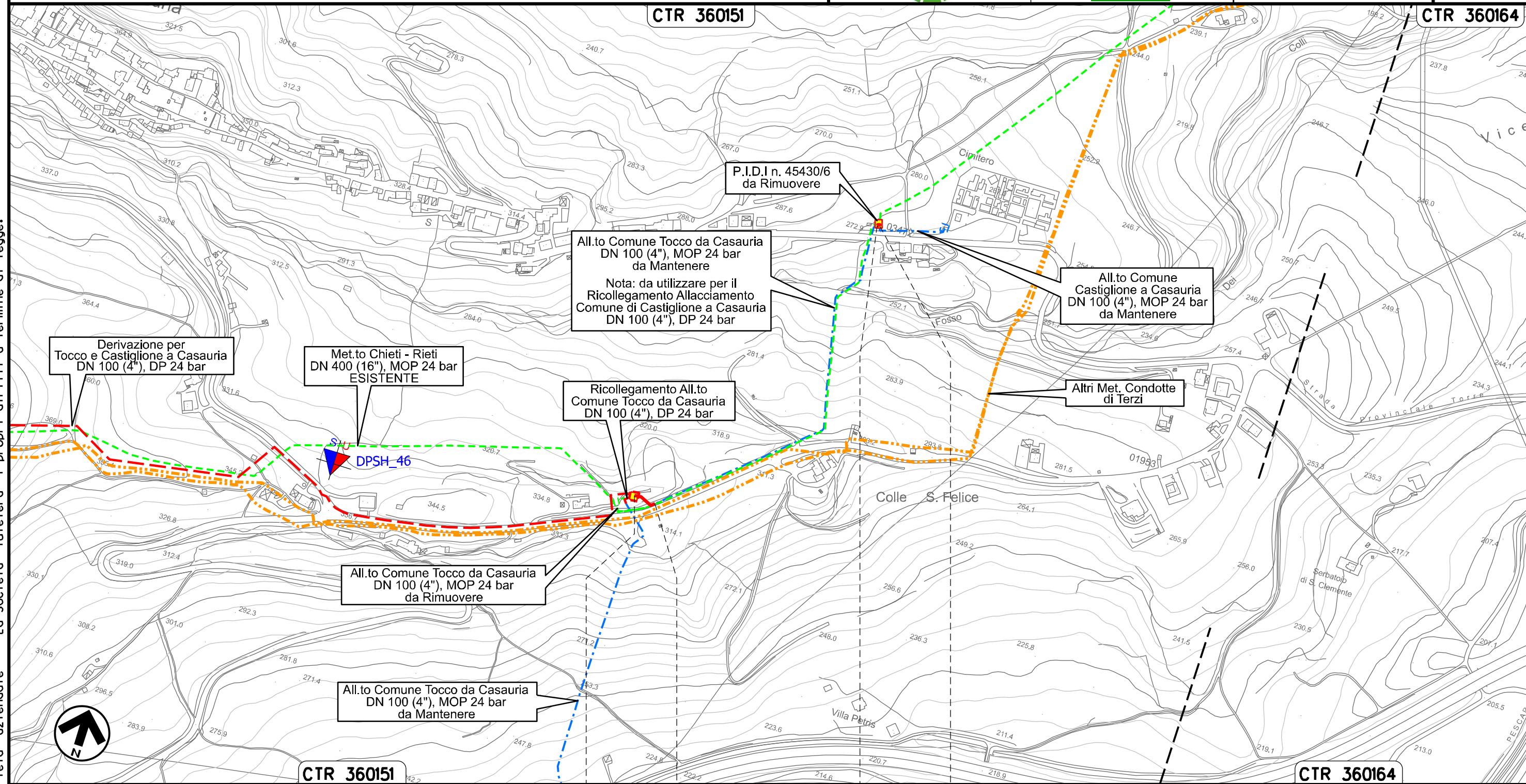
CASTIGLIONE A  
CASAURIA  
PESCARA

▲▼ PIL+PIDS Loc. Colle San Felice  
km 0+000

Ricollegamento Allacciamento Comune di Castiglione a Casauria  
DN 100 (4"), DP 24 bar

|        |          |                                |                  |            |           |   |
|--------|----------|--------------------------------|------------------|------------|-----------|---|
| 02     | 06.08.21 | EMISSIONE PER INTEGRAZIONE SIA | CASAGRANDE       | PEDINI     | CAPRIOTTI | Foglio<br><b>11</b><br>di 36<br>Scala<br>1:5000 |
| 01     | 31.03.21 | RIEMISSIONE                    | MARCHETTI        | PEDINI     | CAPRIOTTI |   |
| INDICE | DATA     | R E V I S I O N I              | ELABORATO        | VERIFICATO | APPROVATO |   |
|        |          |                                | Dis. PG-TPSG-222 |            |           |   |
|        |          |                                | Comm. NR /19094  |            |           |   |


CARTA DELLE INDAGINI GEOTECNICHE



Il presente disegno e' di proprieta' aziendale - La Societa' tutelera' i propri diritti a termine di legge.

CTR 360151      0+000      0+031      0+551      0+555      CTR 360164

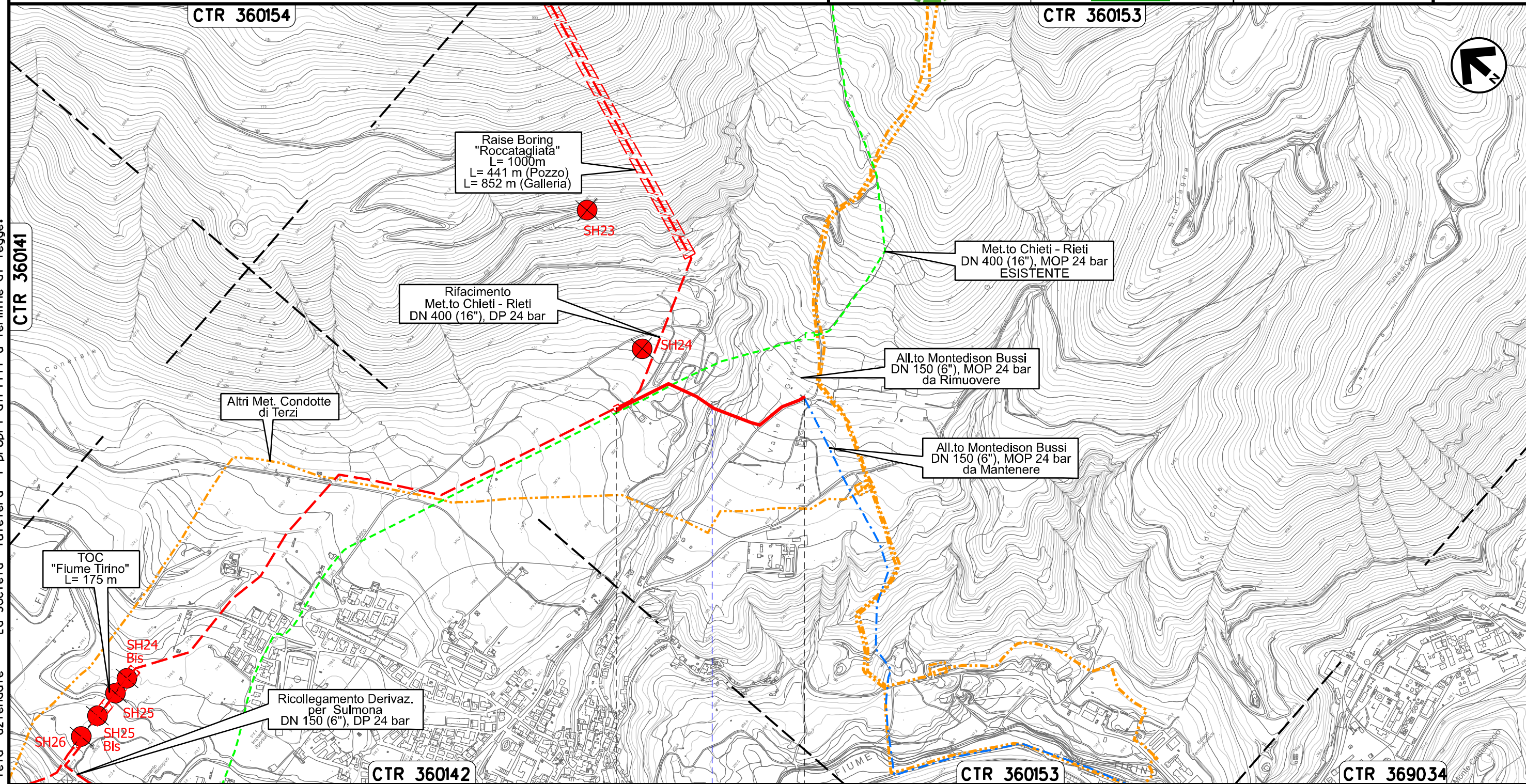
CASTIGLIONE A CASAURIA      CASTIGLIONE A CASAURIA  
PESCARA      PESCARA



Ricollegamento Allacciamento Montedison Bussi  
DN 150 (6"), DP 24 bar

|        |          |                                |                  |            |           |  |
|--------|----------|--------------------------------|------------------|------------|-----------|--|
| 02     | 06.08.21 | EMISSIONE PER INTEGRAZIONE SIA | CASAGRANDE       | PEDINI     | CAPRIOTTI | Foglio<br><b>12</b><br>di 36<br>Scala<br>1:10000 |
| 01     | 31.03.21 | RIEMISSIONE                    | MARCHETTI        | PEDINI     | CAPRIOTTI |  |
| INDICE | DATA     | R E V I S I O N I              | ELABORATO        | VERIFICATO | APPROVATO |  |
|        |          |                                | Dis. PG-TPSG-222 |            |           |  |
|        |          |                                | Comm. NR /19094  |            |           |  |

CARTA DELLE INDAGINI GEOTECNICHE



Il presente disegno e' di proprieta' aziendale - La Societa' tutelera' i propri diritti a termine di legge.

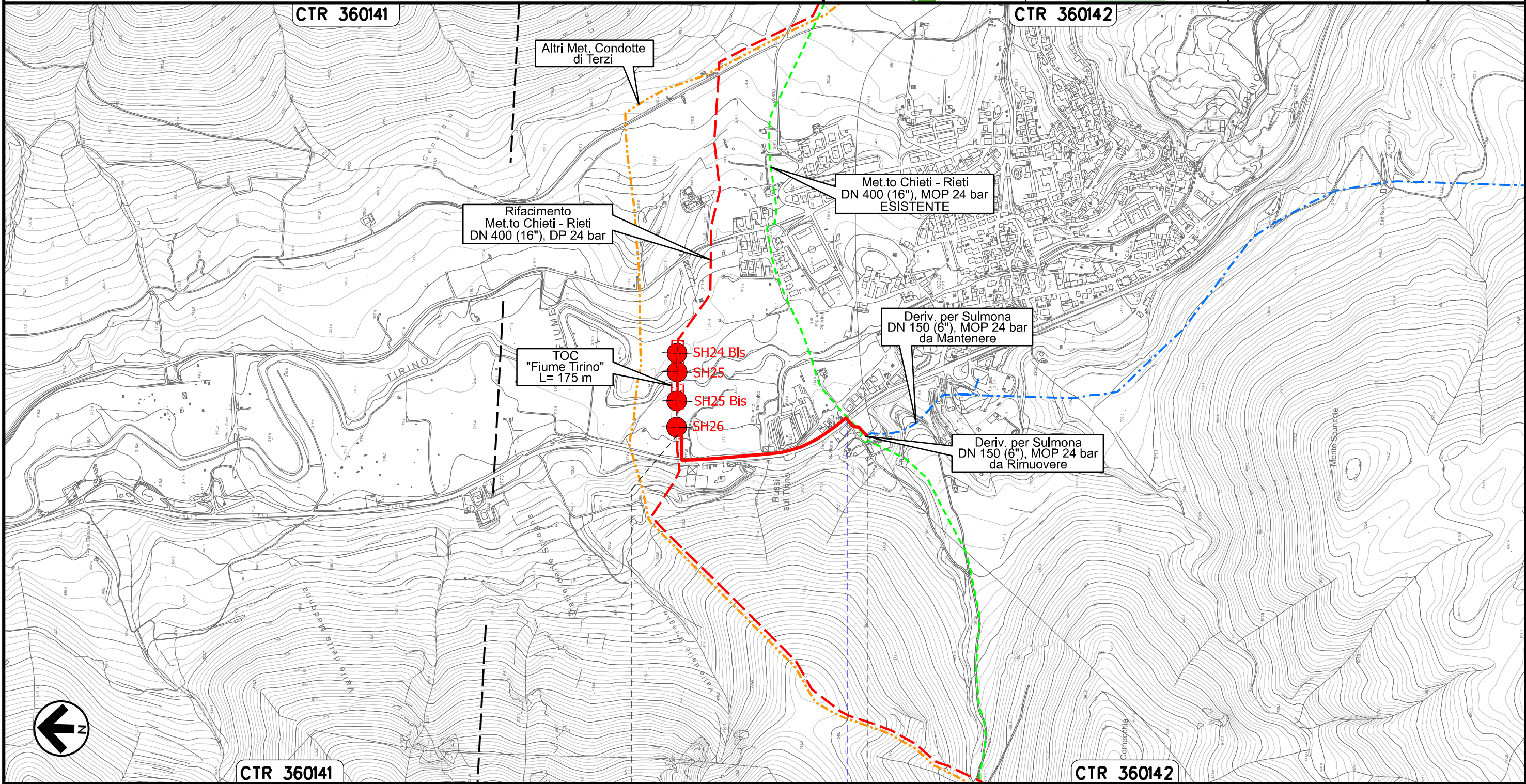
BUSSI SUL TIRINO  
PESCARA  
Il Rivaccio

Ricollegamento Derivazione per Sulmona  
DN 150 (6"), DP 24 bar

CARTA DELLE INDAGINI GEOTECNICHE

|        |          |                                 |             |           |           |
|--------|----------|---------------------------------|-------------|-----------|-----------|
| 02     | 06.08.21 | EMMISSIONE PER INTEGRAZIONE SIA | CASAGRANDE  | PEDINI    | CAPRIOTTI |
| 01     | 31.03.21 | RIEMISSIONE                     | MARCHETTI   | PEDINI    | CAPRIOTTI |
| INDICE | DATA     | R E V I S I O N I               |             |           |           |
|        |          | ELABORATO                       | VERIFICATO  | APPROVATO |           |
| Dis.   |          |                                 | PG-TPSG-222 |           |           |
| Comm.  |          |                                 | NR /19094   |           |           |

Foglio  
**13**  
di 36  
Scala  
1:10000



Il presente disegno e' di proprieta' aziendale - La Societa' tutelera' i propri diritti a termine di legge.

CTR 360141

CTR 360142

0+000

0+597

BUSSI SUL TIRINO  
PESCARA

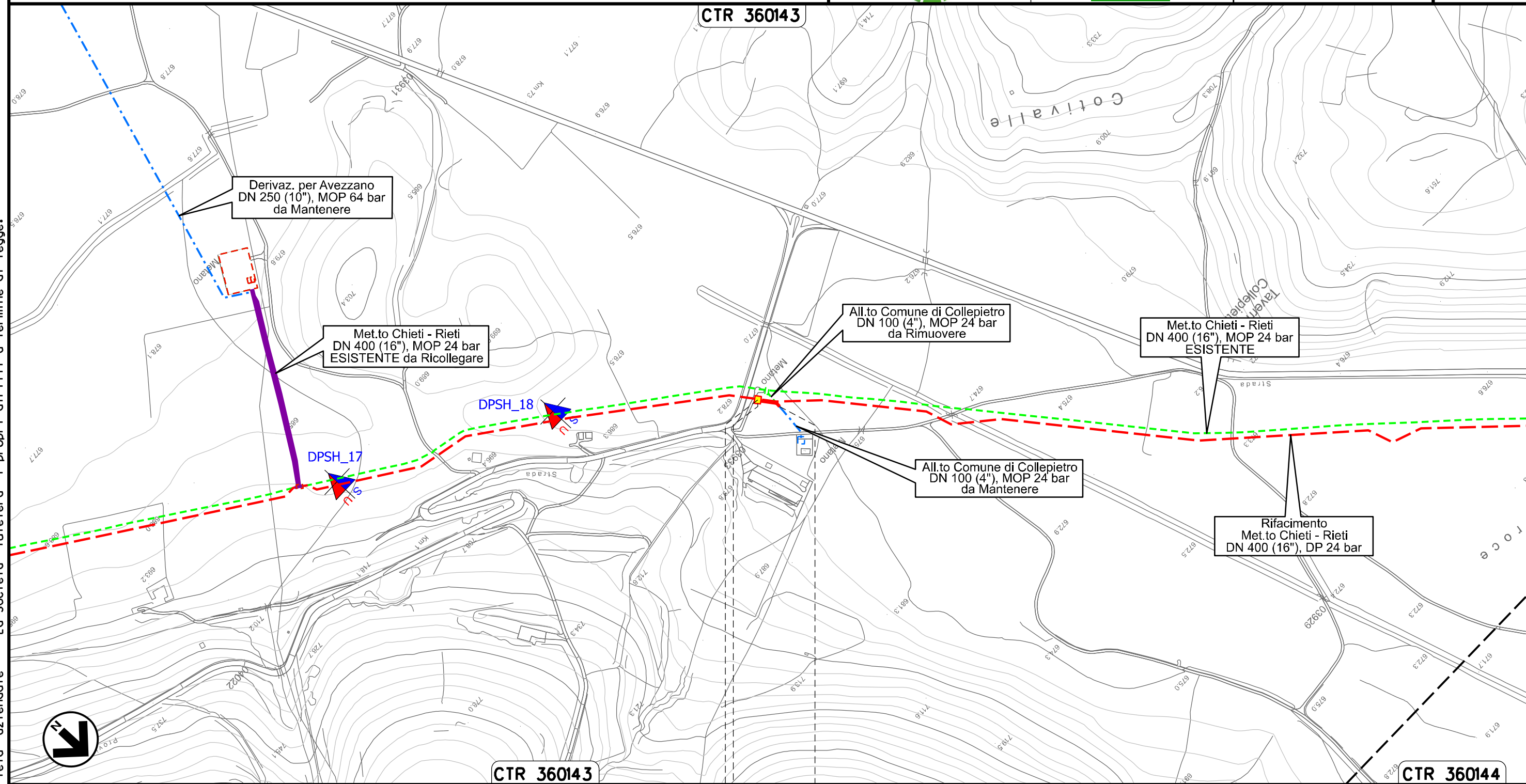
S.S. n. 153

Ricollegamento Allacciamento Comune di Collepietro  
DN 100 (4"), DP 24 bar

|                  |          |                                |            |           |           |
|------------------|----------|--------------------------------|------------|-----------|-----------|
| 02               | 06.08.21 | EMISSIONE PER INTEGRAZIONE SIA | CASAGRANDE | PEDINI    | CAPRIOTTI |
| 01               | 31.03.21 | RIEMISSIONE                    | MARCHETTI  | PEDINI    | CAPRIOTTI |
| INDICE           | DATA     | R E V I S I O N I              |            |           |           |
|                  |          | ELABORATO                      | VERIFICATO | APPROVATO |           |
| Dis. PG-TPSG-222 |          |                                |            |           |           |
| Comm. NR /19094  |          |                                |            |           |           |

Foglio  
**14**  
di 36  
Scala  
1:5000

CARTA DELLE INDAGINI GEOTECNICHE



Il presente disegno e' di proprieta' aziendale - La Societa' tutelera' i propri diritti a termine di legge.



0+000 0+031

COLLEPIETRO  
L'AQUILA

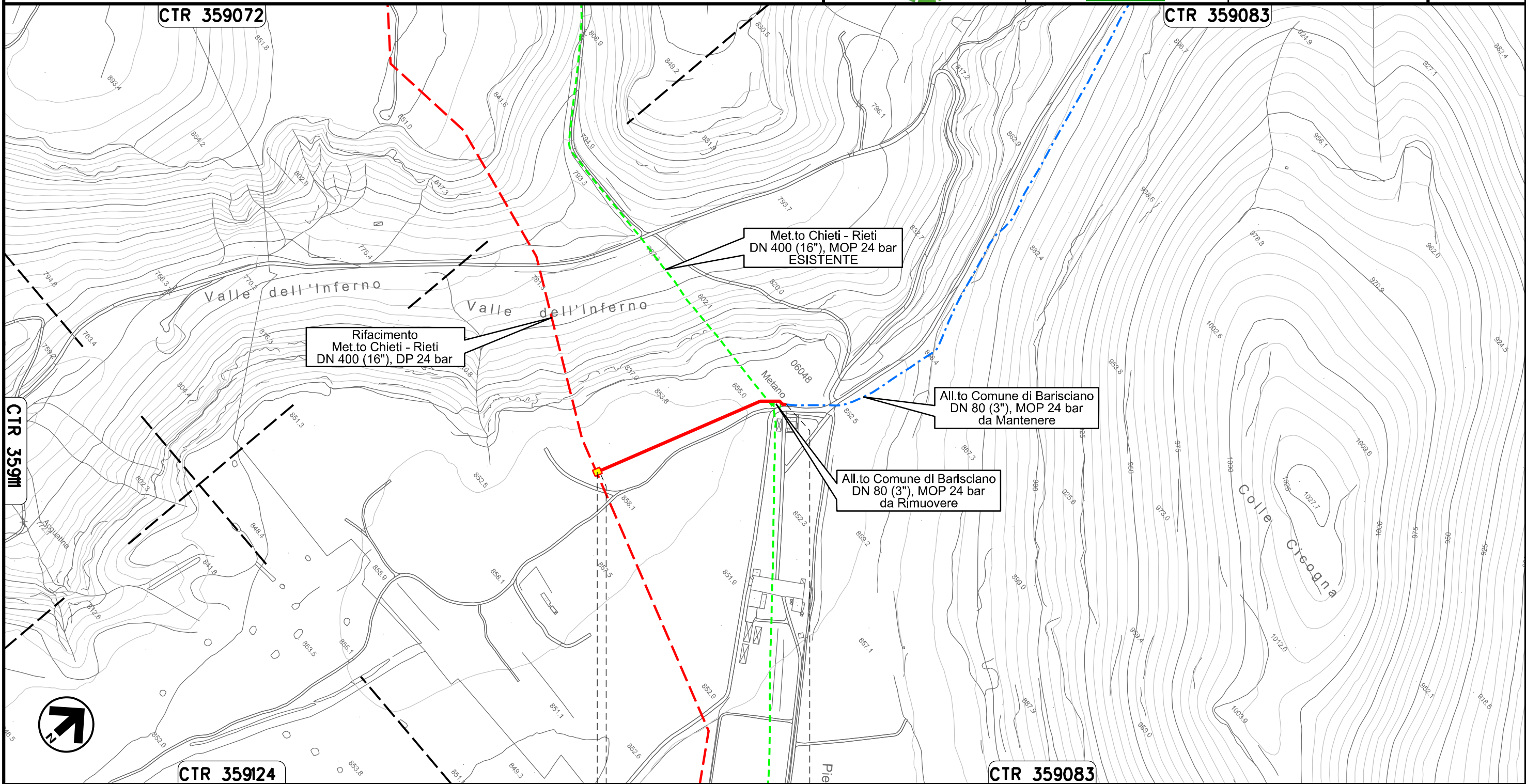
PIDA Loc. Taverna di Collepietro  
km 0+003



Ricollegamento Allacciamento Comune di Barisciano  
DN 100 (4"), DP 24 bar

|        |          |                                |   |        |           |   |            |
|--------|----------|--------------------------------|---|--------|-----------|---|------------|
| 02     | 06.08.21 | EMISSIONE PER INTEGRAZIONE SIA | CASAGRANDE  | PEDINI | CAPRIOTTI | Foglio<br><b>16</b><br>di 36<br>Scala<br>1:5000 |            |
| 01     | 31.03.21 | RIEMISSIONE                    | MARCHETTI   | PEDINI | CAPRIOTTI |   |            |
| INDICE | DATA     | R E V I S I O N I              |   |        | ELABORATO |   | VERIFICATO |
|        |          |                                |   |        |           | Dis. PG-TPSG-222                                |            |
|        |          |                                |   |        |           | Comm. NR /19094                                 |            |

CARTA DELLE INDAGINI GEOTECNICHE



Il presente disegno e' di proprieta' aziendale - La Societa' tutelera' i propri diritti a termine di legge.



Ricollegamento Allacciamento Comune di San Demetrio ne' Vestini  
DN 100 (4"), DP 24 bar

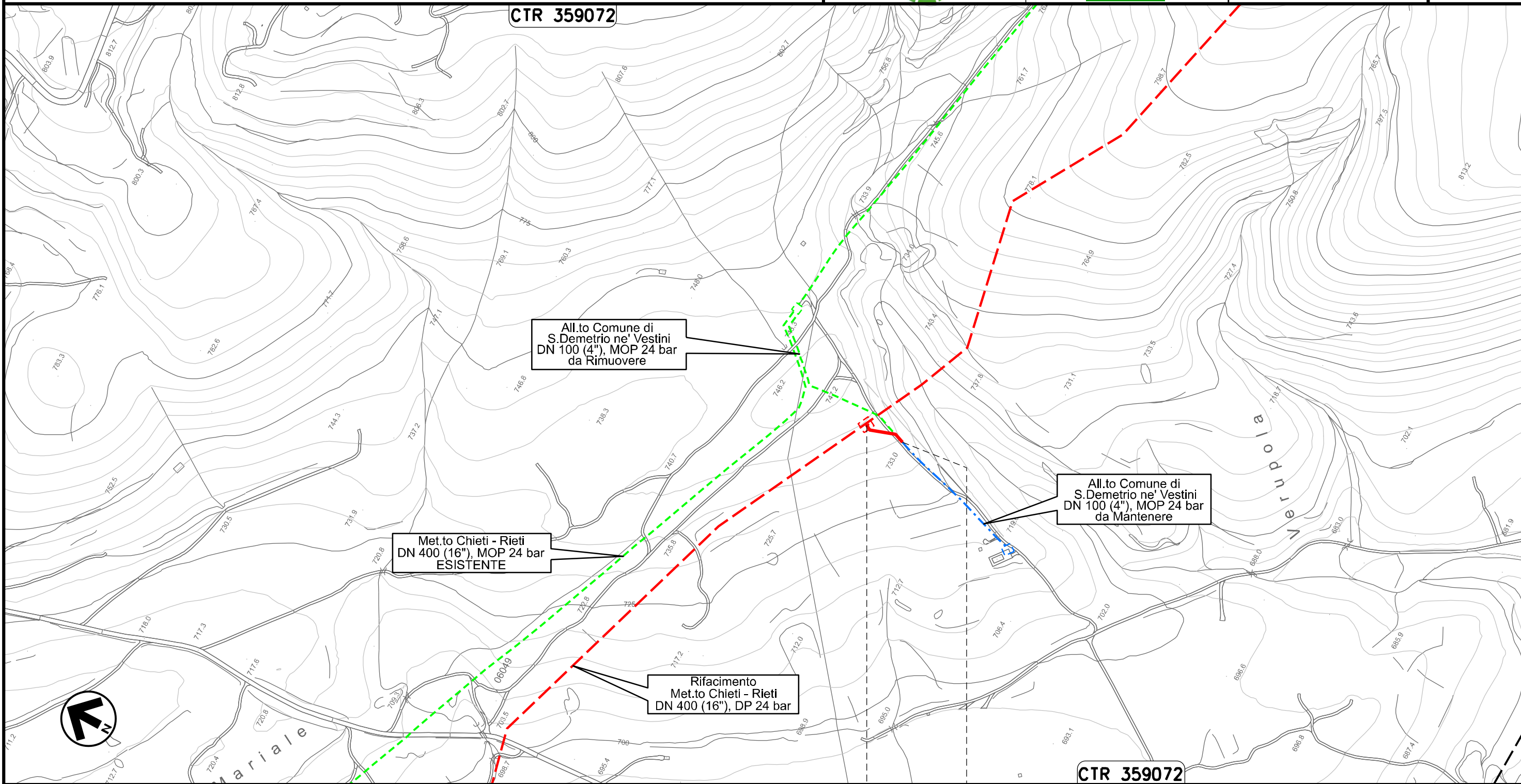
|                  |          |                                |            |           |           |
|------------------|----------|--------------------------------|------------|-----------|-----------|
| 02               | 06.08.21 | EMISSIONE PER INTEGRAZIONE SIA | CASAGRANDE | PEDINI    | CAPRIOTTI |
| 01               | 31.03.21 | RIEMISSIONE                    | MARCHETTI  | PEDINI    | CAPRIOTTI |
| INDICE           | DATA     | R E V I S I O N I              |            |           |           |
|                  |          | ELABORATO                      | VERIFICATO | APPROVATO |           |
| Dis. PG-TPSG-222 |          |                                |            |           |           |
| Comm. NR /19094  |          |                                |            |           |           |

Foglio  
**17**  
di 36  
Scala  
1:5000

CARTA DELLE INDAGINI GEOTECNICHE



CTR 359072



0+000 0+057

SAN DEMETRIO  
NE' VESTINI  
L'AQUILA

Il presente disegno e' di proprieta' aziendale - La Societa' tutelera' i propri diritti a termine di legge.

Ricollegamento Allacciamento Comune di Poggio Picenze  
DN 100 (4"), DP 24 bar

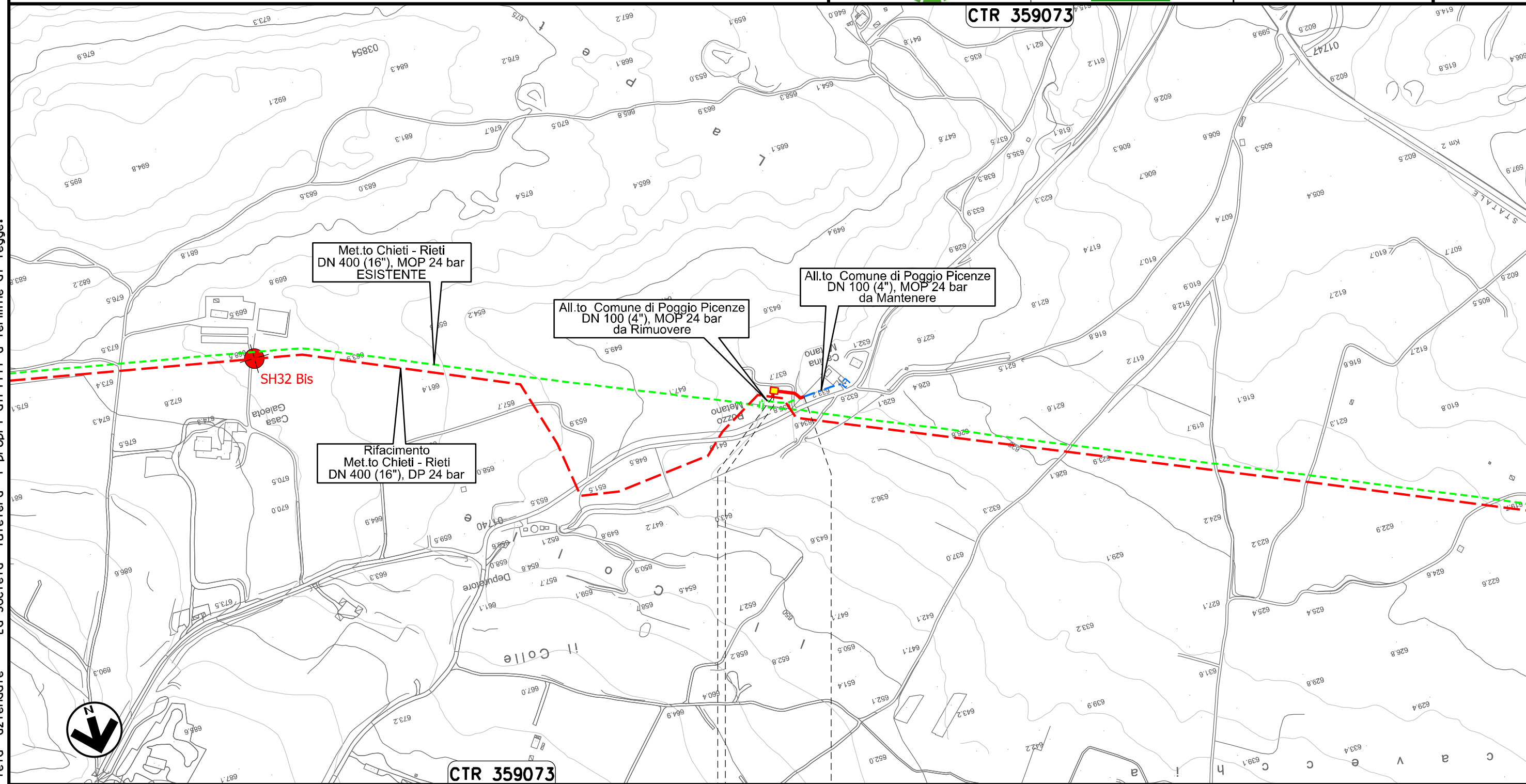
|                  |          |                                |                 |           |           |
|------------------|----------|--------------------------------|-----------------|-----------|-----------|
| 02               | 06.08.21 | EMISSIONE PER INTEGRAZIONE SIA | CASAGRANDE      | PEDINI    | CAPRIOTTI |
| 01               | 31.03.21 | RIEMISSIONE                    | MARCHETTI       | PEDINI    | CAPRIOTTI |
| INDICE           | DATA     | R E V I S I O N I              |                 |           |           |
|                  |          | ELABORATO                      | VERIFICATO      | APPROVATO |           |
| Dis. PG-TPSG-222 |          |                                | Comm. NR /19094 |           |           |

Foglio  
**18**  
di 36  
Scala  
1:5000

CARTA DELLE INDAGINI GEOTECNICHE

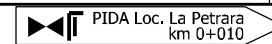


CTR 359073



0+000      0+050

POGGIO PICENZE  
L'AQUILA

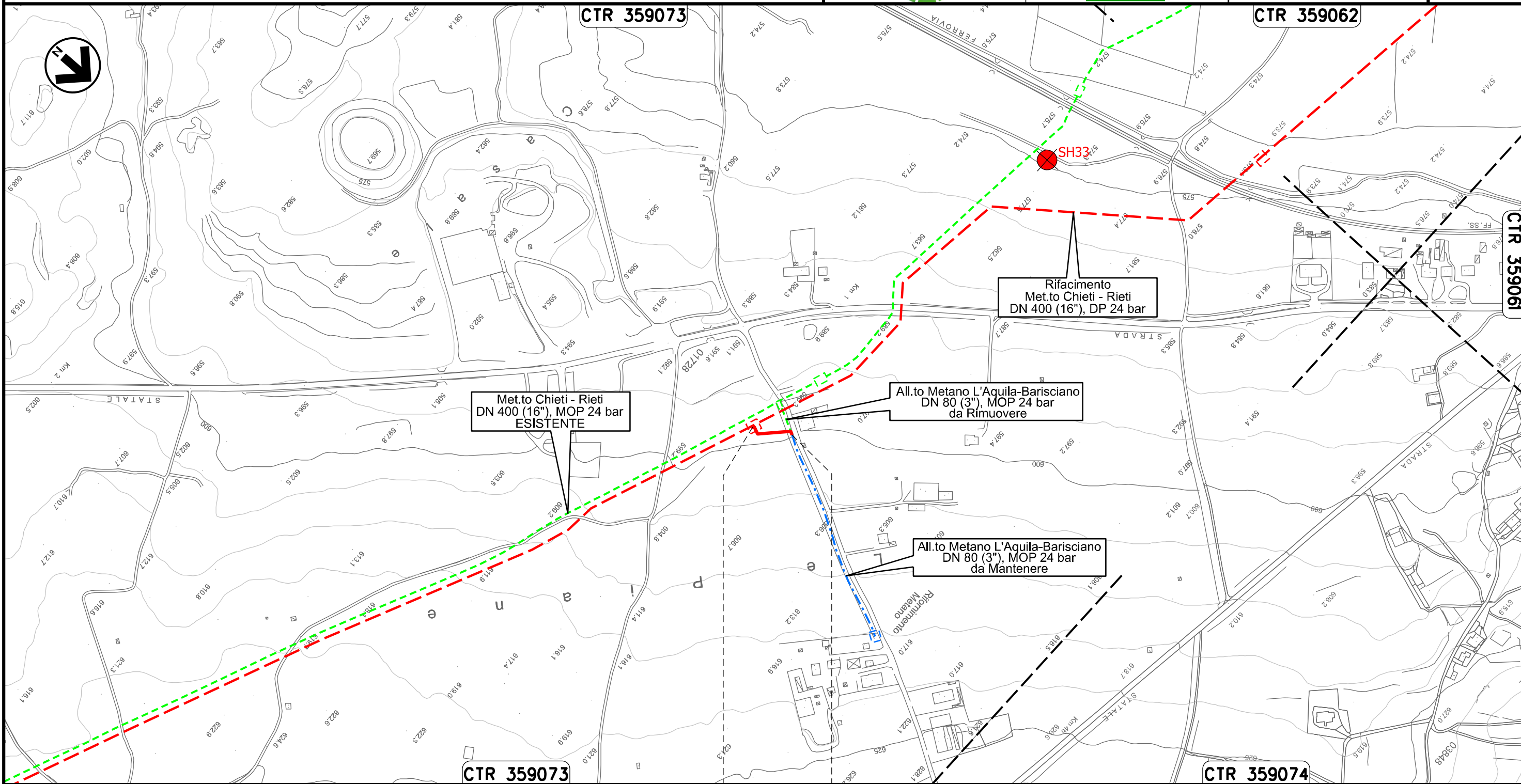


Il presente disegno e' di proprieta' aziendale - La Societa' tutelera' i propri diritti a termine di legge.

Ricollegamento Allacciamento Metano L'Aquila-Barisciano  
DN 100 (4"), DP 24 bar

|        |          |                                |   |        |           |   |            |
|--------|----------|--------------------------------|---|--------|-----------|---|------------|
| 02     | 06.08.21 | EMISSIONE PER INTEGRAZIONE SIA | CASAGRANDE  | PEDINI | CAPRIOTTI | Foglio<br><b>19</b><br>di 36<br>Scala<br>1:5000 |            |
| 01     | 31.03.21 | RIEMISSIONE                    | MARCHETTI   | PEDINI | CAPRIOTTI |   |            |
| INDICE | DATA     | R E V I S I O N I              |   |        | ELABORATO |   | VERIFICATO |
|        |          |                                |   |        |           | Dis. PG-TPSG-222                                |            |
|        |          |                                |   |        |           | Comm. NR /19094                                 |            |

CARTA DELLE INDAGINI GEOTECNICHE



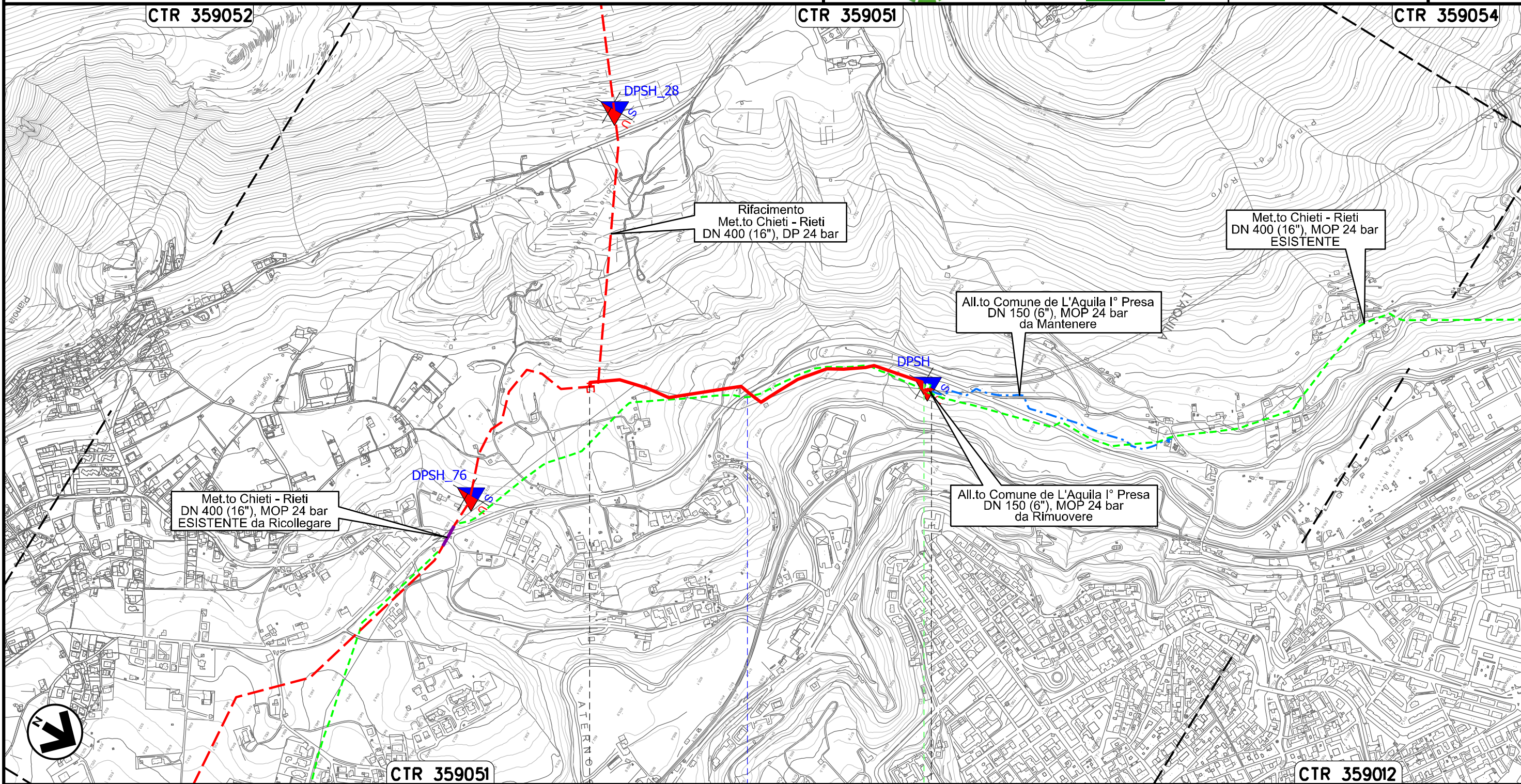
Il presente disegno e' di proprieta' aziendale - La Societa' tutelera' i propri diritti a termine di legge.

0+000      0+060  
BARISCIANO  
L'AQUILA

Ricollegamento Allacciamento Comune De L'Aquila I' Presa  
DN 150 (6"), DP 24 bar

|        |          |                                |   |        |           |  |            |
|--------|----------|--------------------------------|---|--------|-----------|--|------------|
| 02     | 06.08.21 | EMISSIONE PER INTEGRAZIONE SIA | CASAGRANDE  | PEDINI | CAPRIOTTI | Foglio<br><b>20</b><br>di 36<br>Scala<br>1:10000 |            |
| 01     | 31.03.21 | RIEMISSIONE                    | MARCHETTI   | PEDINI | CAPRIOTTI |  |            |
| INDICE | DATA     | R E V I S I O N I              |   |        | ELABORATO |  | VERIFICATO |
|        |          |                                |   |        |           | Dis. PG-TPSG-222                                 |            |
|        |          |                                |   |        |           | Comm. NR /19094                                  |            |

CARTA DELLE INDAGINI GEOTECNICHE



Il presente disegno e' di proprieta' aziendale - La Societa' tutelera' i propri diritti a termine di legge.



0+000 0+962

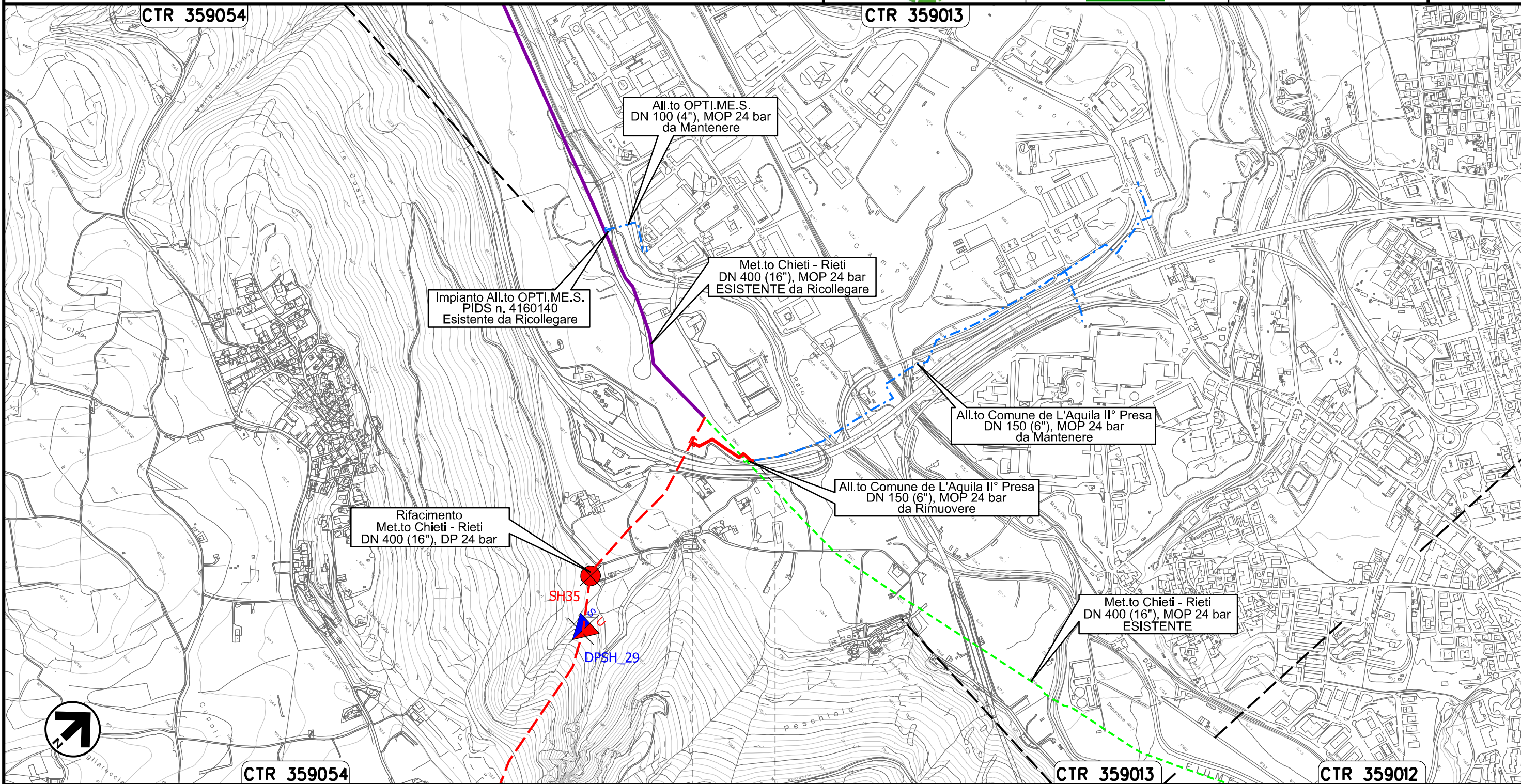
L'AQUILA  
L'AQUILA

S.S. n.684

DPSH27

|                  |          |                                |            |           |           |
|------------------|----------|--------------------------------|------------|-----------|-----------|
| 02               | 06.08.21 | EMISSIONE PER INTEGRAZIONE SIA | CASAGRANDE | PEDINI    | CAPRIOTTI |
| 01               | 31.03.21 | RIEMMISSIONE                   | MARCHETTI  | PEDINI    | CAPRIOTTI |
| INDICE           | DATA     | R E V I S I O N I              |            |           |           |
|                  |          | ELABORATO                      | VERIFICATO | APPROVATO |           |
| Dis. PG-TPSG-222 |          |                                |            |           |           |
| Comm. NR /19094  |          |                                |            |           |           |

CARTA DELLE INDAGINI GEOTECNICHE



0+000 0+189

L'AQUILA  
L'AQUILA

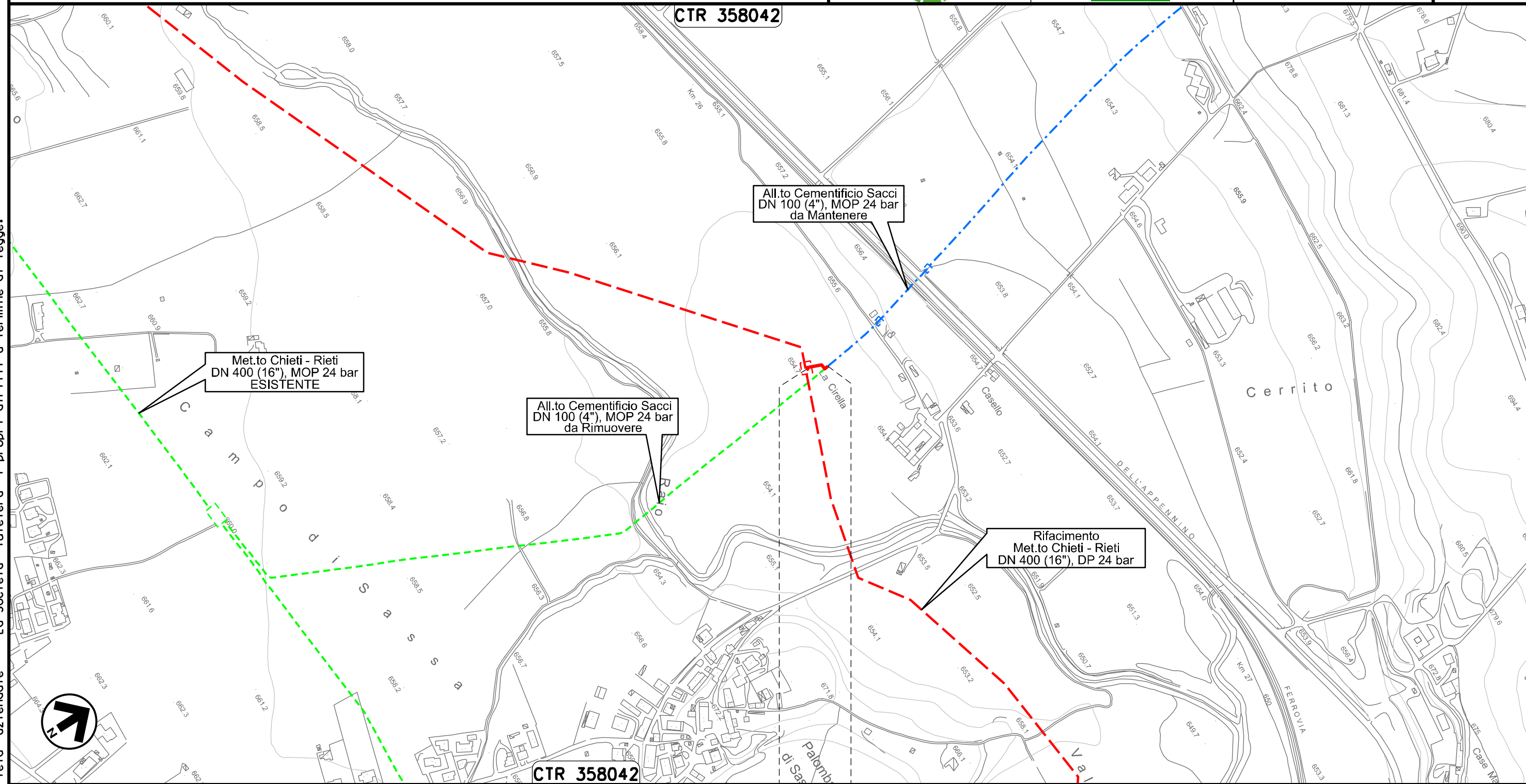
Il presente disegno e' di proprieta' aziendale - La Societa' tutelera' i propri diritti a termine di legge.

Ricollegamento Allacciamento Cementificio Sacchi  
DN 100 (4"), DP 24 bar

|                  |          |                                |            |           |           |
|------------------|----------|--------------------------------|------------|-----------|-----------|
| 02               | 06.08.21 | EMISSIONE PER INTEGRAZIONE SIA | CASAGRANDE | PEDINI    | CAPRIOTTI |
| 01               | 31.03.21 | RIEMISSIONE                    | MARCHETTI  | PEDINI    | CAPRIOTTI |
| INDICE           | DATA     | R E V I S I O N I              |            |           |           |
|                  |          | ELABORATO                      | VERIFICATO | APPROVATO |           |
| Dis. PG-TPSG-222 |          |                                |            |           |           |
| Comm. NR /19094  |          |                                |            |           |           |

Foglio  
**22**  
di 36  
Scala  
1:5000

CARTA DELLE INDAGINI GEOTECNICHE





Il presente disegno e' di proprieta' aziendale - La Societa' tutelera' i propri diritti a termine di legge.

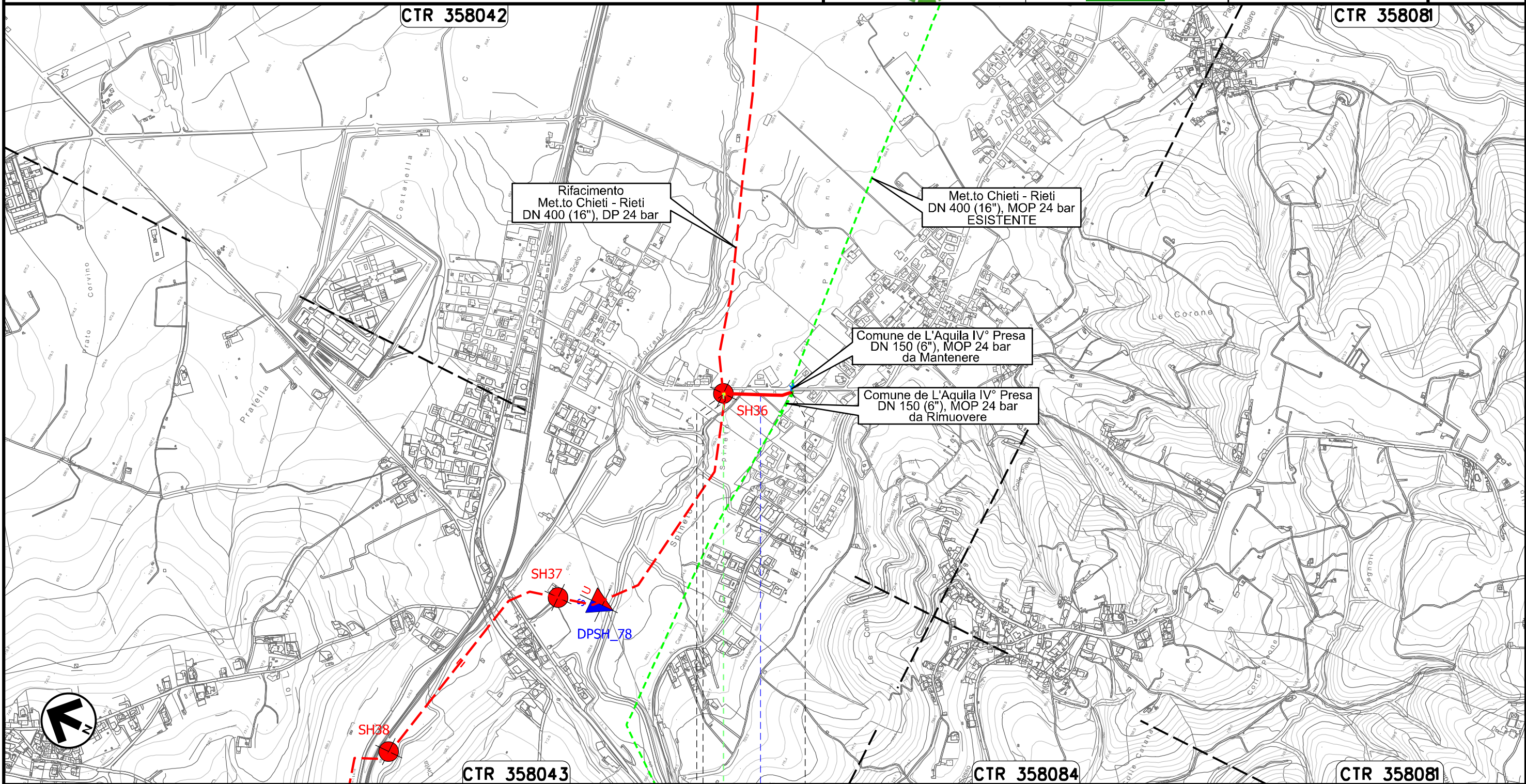
0+000 0+033

|          |
|----------|
| L'AQUILA |
| L'AQUILA |

Ricollegamento Allacciamento Comune De L'Aquila IV' Presa  
DN 150 (6"), DP 24 bar

|        |          |                                |   |        |           |  |            |
|--------|----------|--------------------------------|---|--------|-----------|--|------------|
| 02     | 06.08.21 | EMISSIONE PER INTEGRAZIONE SIA | CASAGRANDE  | PEDINI | CAPRIOTTI | Foglio<br><b>23</b><br>di 36<br>Scala<br>1:10000 |            |
| 01     | 31.03.21 | RIEMISSIONE                    | MARCHETTI   | PEDINI | CAPRIOTTI |  |            |
| INDICE | DATA     | R E V I S I O N I              |   |        | ELABORATO |  | VERIFICATO |
|        |          |                                |   |        |           | Dis. PG-TPSG-222                                 |            |
|        |          |                                |   |        |           | Comm. NR /19094                                  |            |

CARTA DELLE INDAGINI GEOTECNICHE



0+000      0+176

L'AQUILA  
L'AQUILA



● Strada Comunale

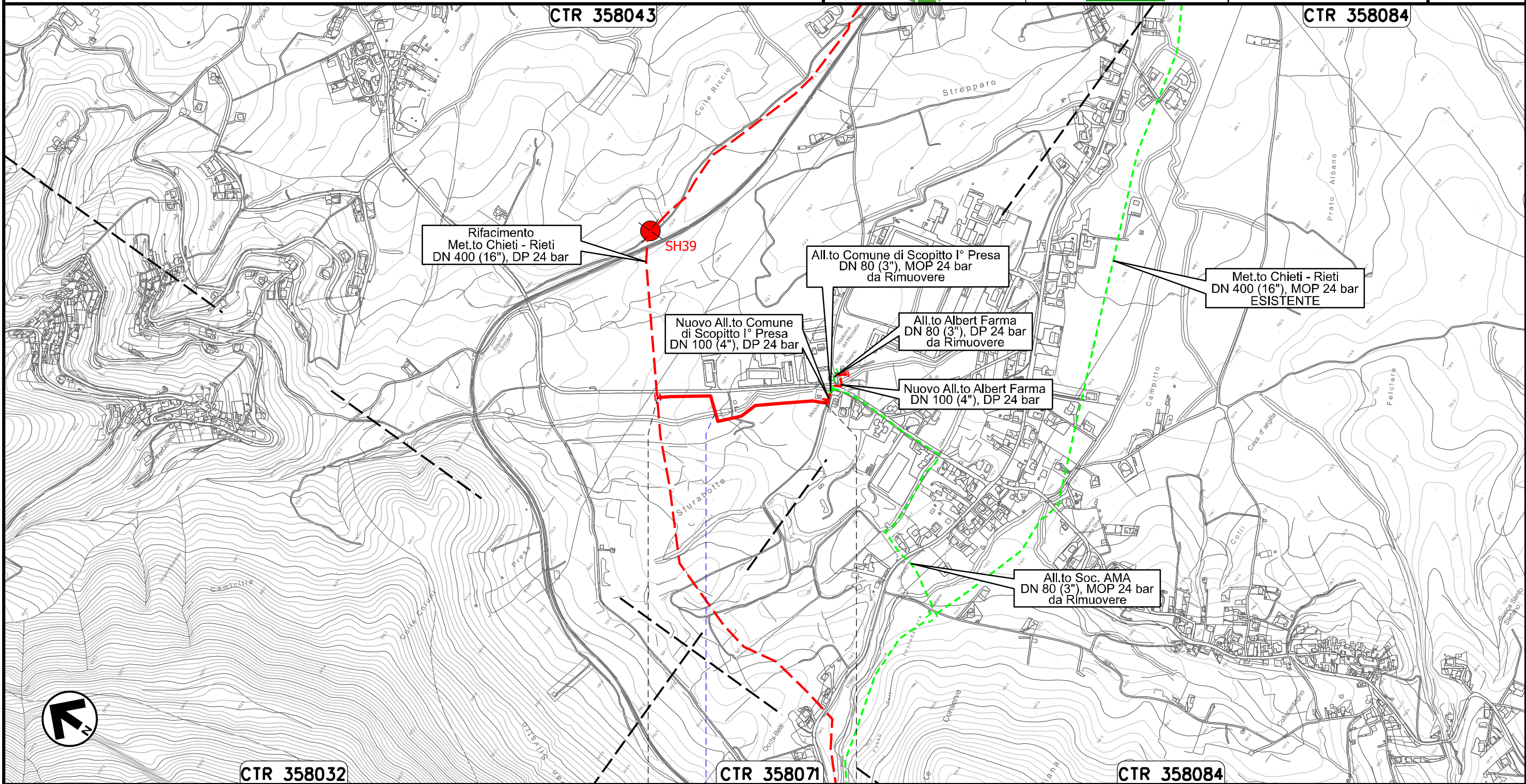
SH36

Il presente disegno e' di proprieta' aziendale - La Societa' tutelera' i propri diritti a termine di legge.

Derivazione Comune di Scoppito I° Presa e Albert Farma  
DN 100 (4"), DP 24 bar

|   |          |                                |   |        |           |  |            |
|---|----------|--------------------------------|---|--------|-----------|--|------------|
| 02  | 06.08.21 | EMISSIONE PER INTEGRAZIONE SIA | CASAGRANDE  | PEDINI | CAPRIOTTI | Foglio<br><b>24</b><br>di 36<br>Scala<br>1:10000 |            |
| 01  | 31.03.21 | RIEMISSIONE                    | MARCHETTI   | PEDINI | CAPRIOTTI |  |            |
| INDICE  | DATA     | R E V I S I O N I              |   |        | ELABORATO |  | VERIFICATO |
|  |          |                                |  |        |           | Dis. PG-TPSG-222                                 |            |
|   |          |                                |   |        |           | Comm. NR /19094                                  |            |

CARTA DELLE INDAGINI GEOTECNICHE



Rifacimento  
Met.to Chieti - Rieti  
DN 400 (16"), DP 24 bar

SH39

All.to Comune di Scoppito I° Presa  
DN 80 (3"), MOP 24 bar  
da Rimuovere

Met.to Chieti - Rieti  
DN 400 (16"), MOP 24 bar  
ESISTENTE

Nuovo All.to Comune  
di Scoppito I° Presa  
DN 100 (4"), DP 24 bar

All.to Albert Farma  
DN 80 (3"), DP 24 bar  
da Rimuovere

Nuovo All.to Albert Farma  
DN 100 (4"), DP 24 bar

All.to Soc. AMA  
DN 80 (3"), MOP 24 bar  
da Rimuovere

0+000

CTR 358071

0+490

SCOPPITO  
L'AQUILA

Il Fossato

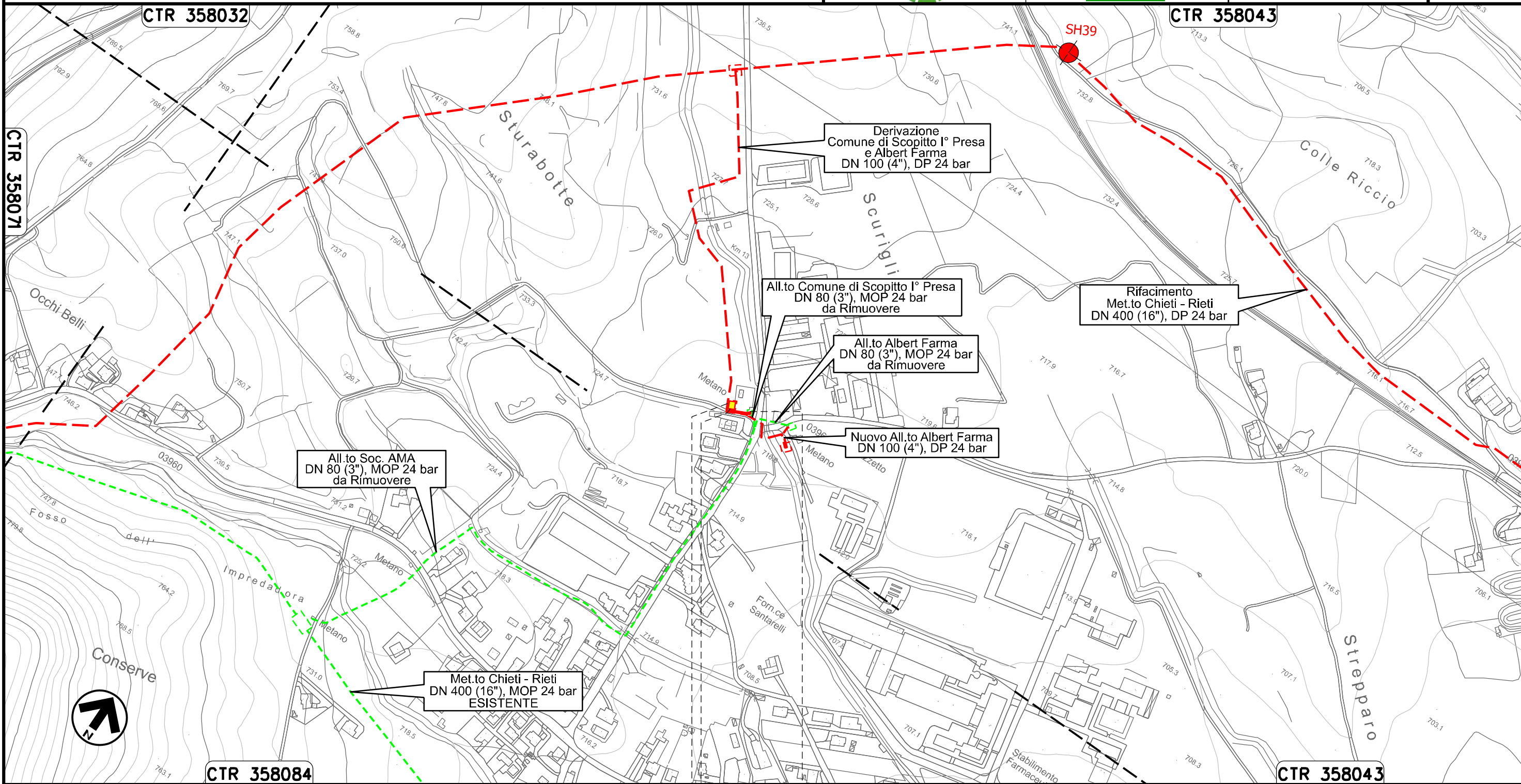
Il presente disegno e' di proprieta' aziendale - La Societa' tutelera' i propri diritti a termine di legge.



Nuovo Allacciamento Comune di Scoppito l' Presa  
DN 100 (4"), DP 24 bar

|   |          |                                |                  |        |           |   |            |
|---|----------|--------------------------------|------------------|--------|-----------|---|------------|
| 02  | 06.08.21 | EMISSIONE PER INTEGRAZIONE SIA | CASAGRANDE       | PEDINI | CAPRIOTTI | Foglio<br><b>25</b><br>di 36<br>Scala<br>1:5000 |            |
| 01  | 31.03.21 | RIEMISSIONE                    | MARCHETTI        | PEDINI | CAPRIOTTI |   |            |
| INDICE  | DATA     | R E V I S I O N I              |                  |        | ELABORATO |   | VERIFICATO |
|   |          |                                | Dis. PG-TPSG-222 |        |           | Comm. NR /19094                                 |            |
|   |          |                                |                  |        |           |   |            |

CARTA DELLE INDAGINI GEOTECNICHE



0+000      0+041

SCOPPITO  
L'AQUILA

PIDA Loc. Sturabotte km 0+006

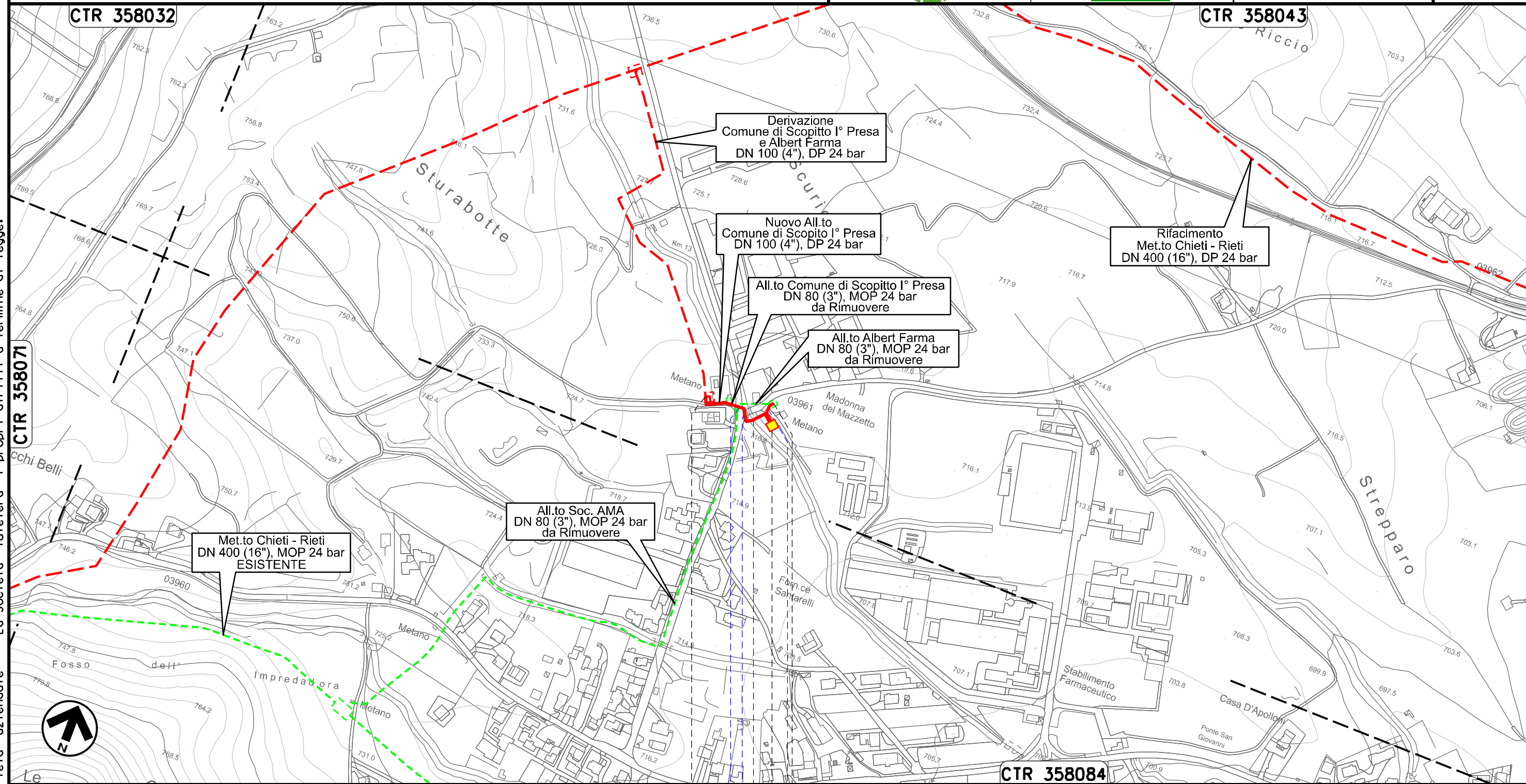
Il presente disegno e' di proprieta' aziendale - La Societa' tutelera' i propri diritti a termine di legge.

Nuovo Allacciamento Albert Farma  
DN 100 (4"), DP 24 bar

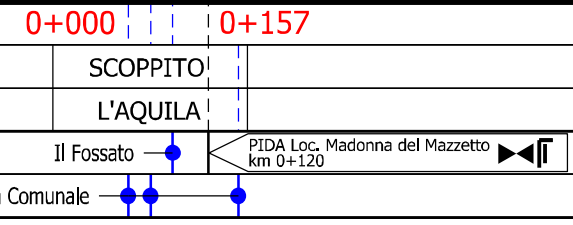
|        |          |                                |            |             |           |
|--------|----------|--------------------------------|------------|-------------|-----------|
| 02     | 06.08.21 | EMISSIONE PER INTEGRAZIONE SIA | CASAGRANDE | PEDINI      | CAPRIOTTI |
| 01     | 31.03.21 | RIEMISSIONE                    | MARCHETTI  | PEDINI      | CAPRIOTTI |
| INDICE | DATA     | R E V I S I O N I              |            |             |           |
|        |          | ELABORATO                      | VERIFICATO | APPROVATO   |           |
|        |          |                                | Dis.       | PG-TPSG-222 |           |
|        |          |                                | Comm.      | NR /19094   |           |

Foglio  
**26**  
di 36  
Scala  
1:5000

CARTA DELLE INDAGINI GEOTECNICHE



Il presente disegno e' di proprieta' aziendale - La Societa' tutelera' i propri diritti a termine di legge.



Ricollegamento Allacciamento Comune di Scopitto II° Presa  
DN 100 (4"), DP 24 bar

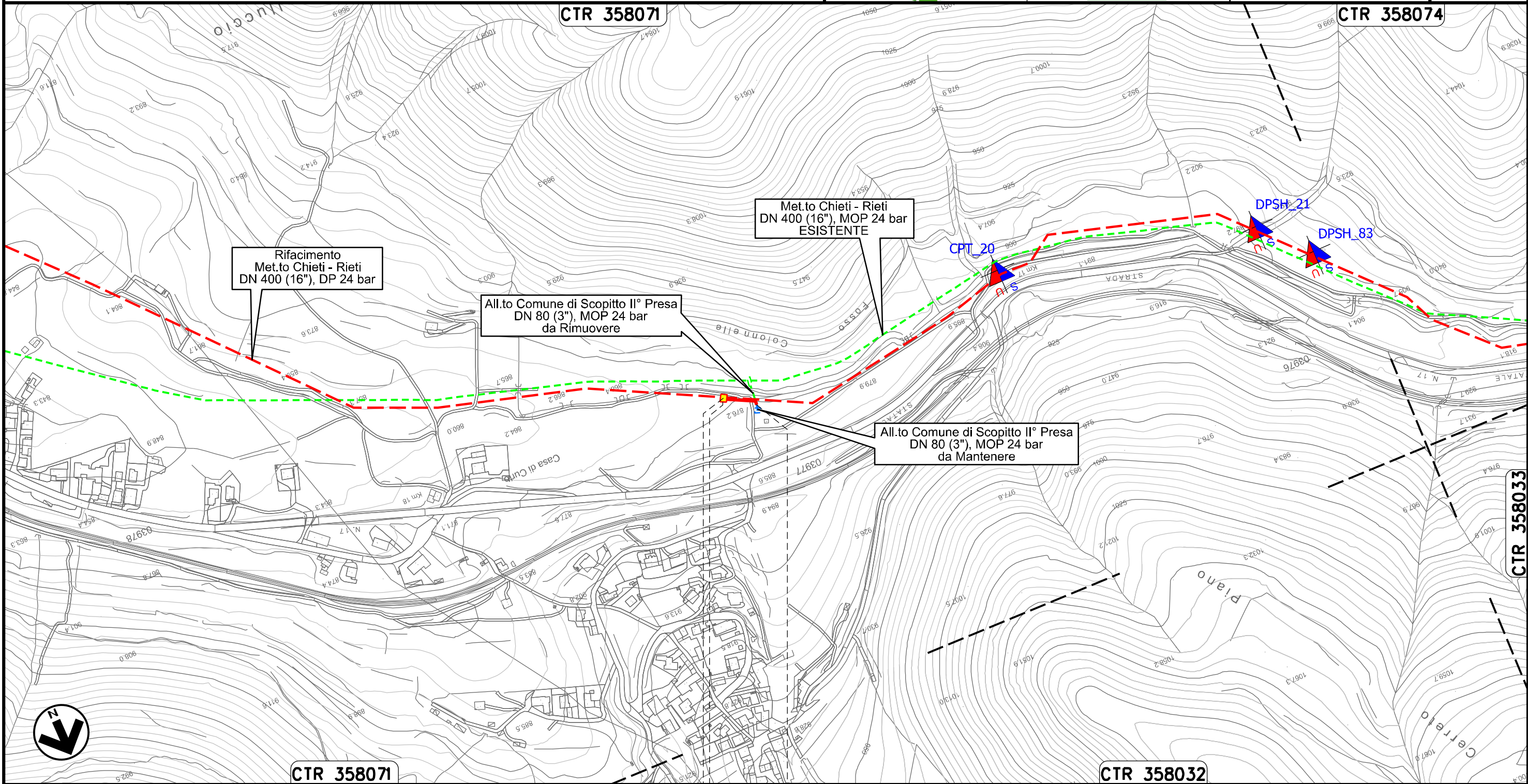
|        |          |                                |            |           |           |
|--------|----------|--------------------------------|------------|-----------|-----------|
| 02     | 06.08.21 | EMISSIONE PER INTEGRAZIONE SIA | CASAGRANDE | PEDINI    | CAPRIOTTI |
| 01     | 31.03.21 | RIEMISSIONE                    | MARCHETTI  | PEDINI    | CAPRIOTTI |
| INDICE | DATA     | R E V I S I O N I              |            |           |           |
|        |          | ELABORATO                      | VERIFICATO | APPROVATO |           |

Foglio  
**27**  
di 36  
Scala  
1:5000

CARTA DELLE INDAGINI GEOTECNICHE



Dis. PG-TPSG-222  
Comm. NR /19094



Il presente disegno e' di proprieta' aziendale - La Societa' tutelera' i propri diritti a termine di legge.

0+000 0+047

SCOPPITO  
L'AQUILA

PIDA Loc. Casa di Curto  
km 0+003

CTR 358032

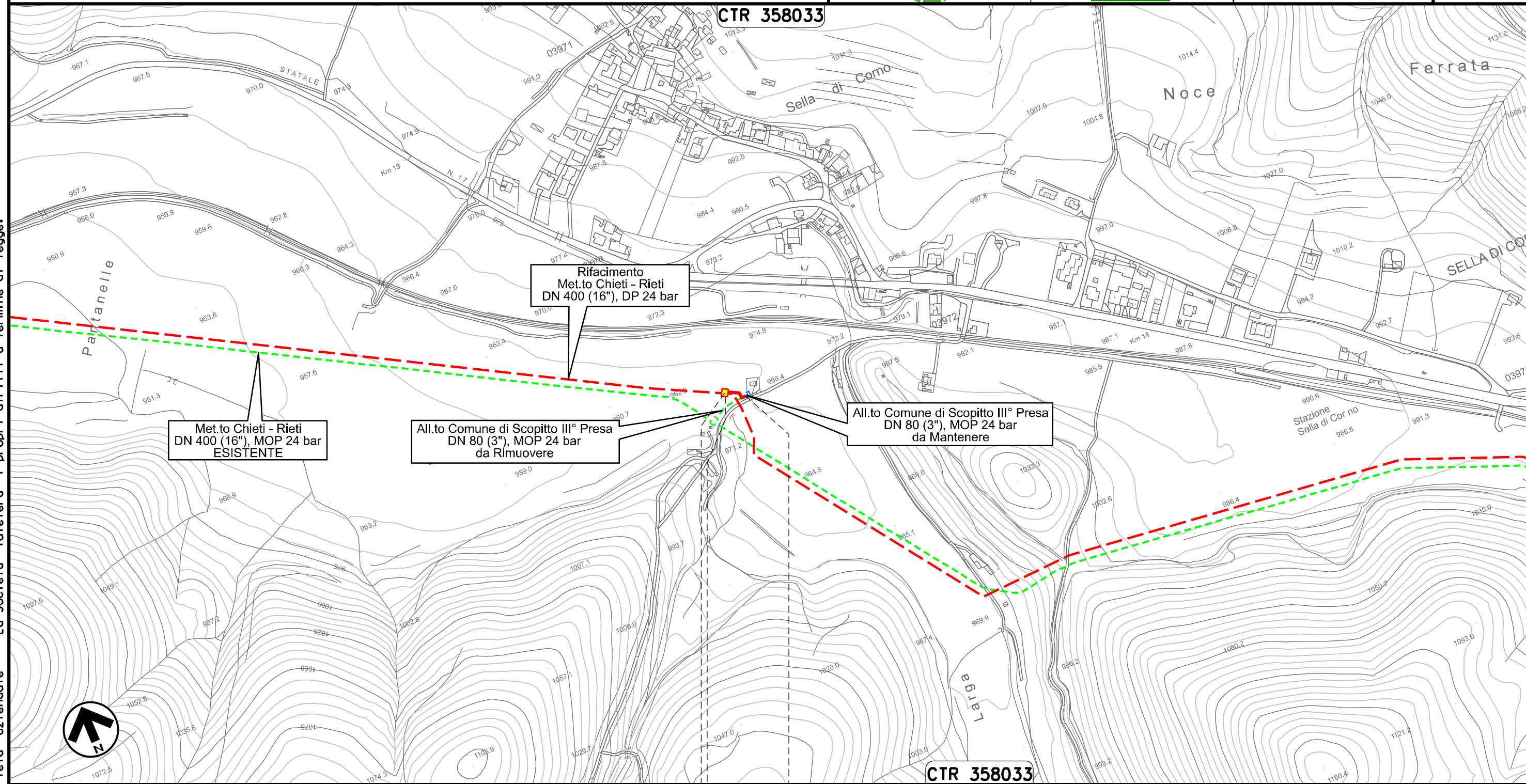
CTR 358071

Ricollegamento Allacciamento Comune di Scoppito III' Presa  
DN 100 (4"), DP 24 bar

|                  |          |                                |                 |           |           |
|------------------|----------|--------------------------------|-----------------|-----------|-----------|
| 02               | 06.08.21 | EMISSIONE PER INTEGRAZIONE SIA | CASAGRANDE      | PEDINI    | CAPRIOTTI |
| 01               | 31.03.21 | RIEMISSIONE                    | MARCHETTI       | PEDINI    | CAPRIOTTI |
| INDICE           | DATA     | R E V I S I O N I              |                 |           |           |
|                  |          | ELABORATO                      | VERIFICATO      | APPROVATO |           |
| Dis. PG-TPSG-222 |          |                                | Comm. NR /19094 |           |           |

Foglio  
**28**  
di 36  
Scala  
1:5000

CARTA DELLE INDAGINI GEOTECNICHE





0+000 0+033

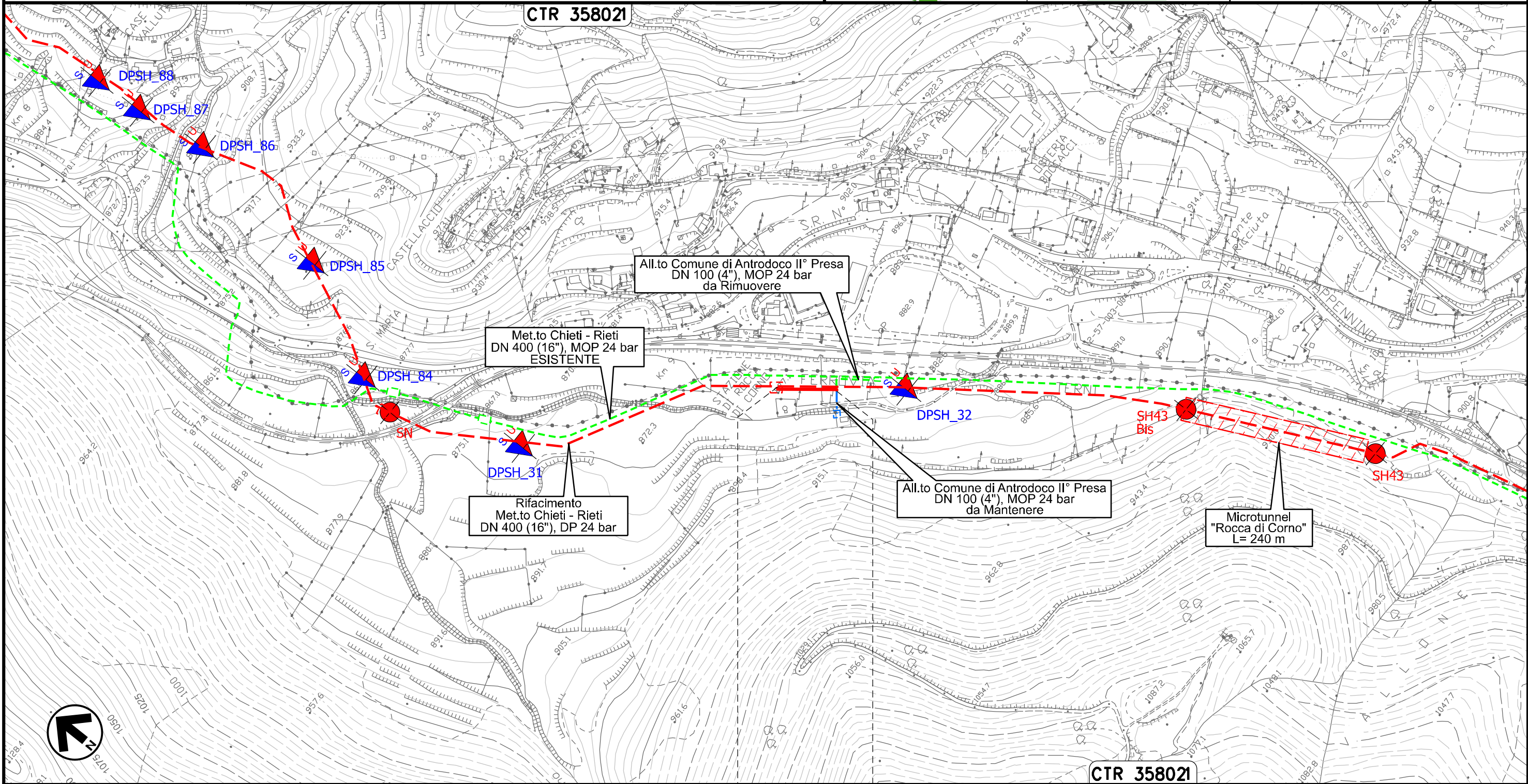
SCOPPITO  
L'AQUILA

◀ PIDA Loc. Sella di Corno km 0+003 ▶

Il presente disegno e' di proprieta' aziendale - La Societa' tutelera' i propri diritti a termine di legge.

|        |          |                                |   |        |           |   |            |
|--------|----------|--------------------------------|---|--------|-----------|---|------------|
| 02     | 06.08.21 | EMISSIONE PER INTEGRAZIONE SIA | CASAGRANDE  | PEDINI | CAPRIOTTI | Foglio<br><b>29</b><br>di 36<br>Scala<br>1:5000 |            |
| 01     | 31.03.21 | RIEMISSIONE                    | MARCHETTI   | PEDINI | CAPRIOTTI |   |            |
| INDICE | DATA     | R E V I S I O N I              |   |        | ELABORATO |   | VERIFICATO |
|        |          |                                |   |        |           | Dis. PG-TPSG-222                                |            |
|        |          |                                |   |        |           | Comm. NR /19094                                 |            |

CARTA DELLE INDAGINI GEOTECNICHE



Il presente disegno e' di proprieta' aziendale - La Societa' tutelera' i propri diritti a termine di legge.

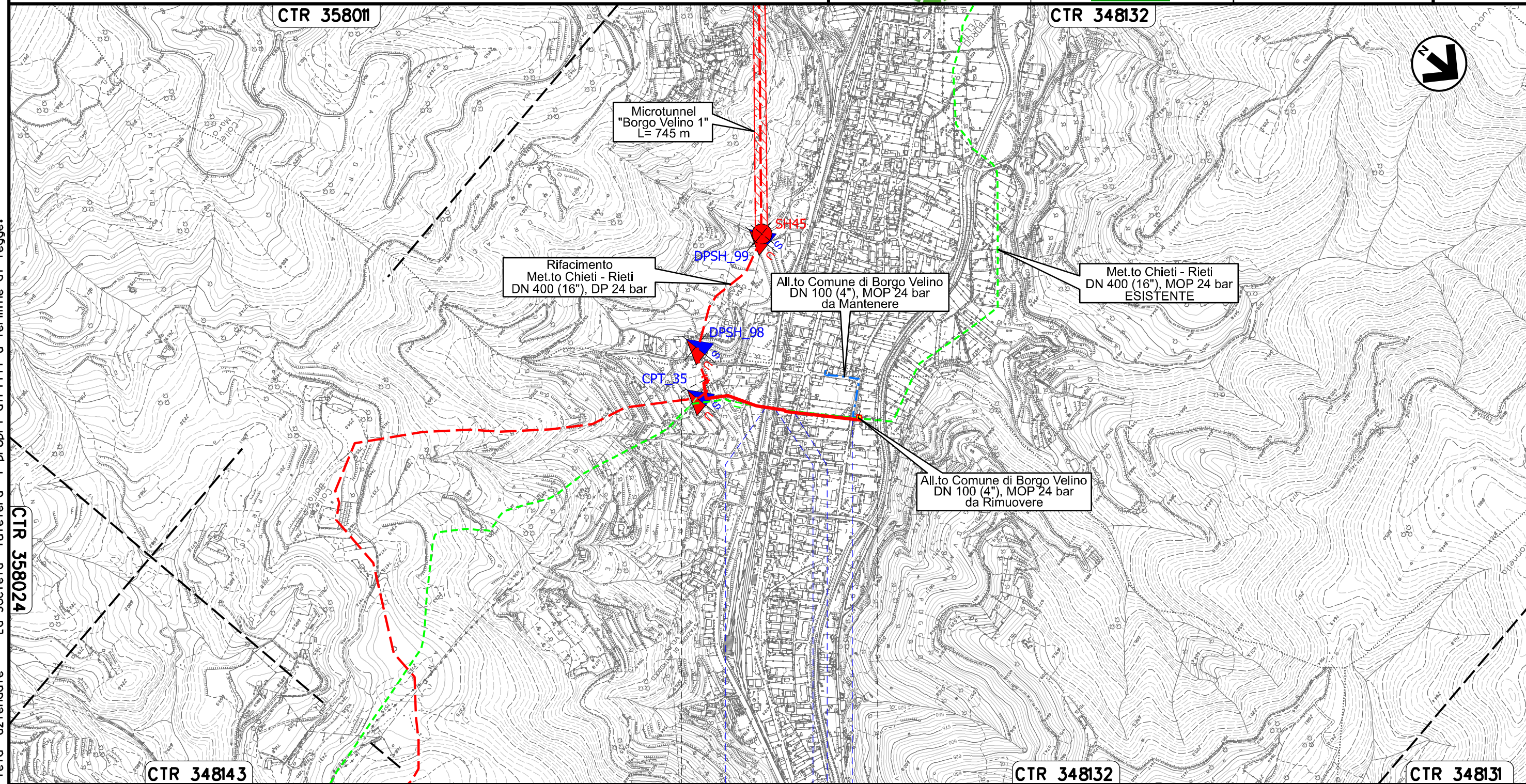
|           |       |
|-----------|-------|
| 0+000     | 0+080 |
| ANTRODOCO |       |
| RIETI     |       |

**CTR 358021**

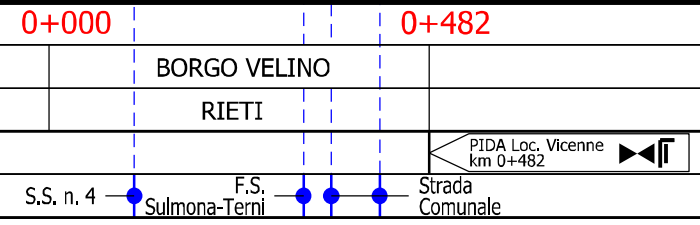
Ricollegamento Allacciamento Comune di Borgo Velino  
DN 100 (4"), DP 24 bar

|        |          |                                |   |        |   |  |                  |
|--------|----------|--------------------------------|---|--------|---|--|------------------|
| 02     | 06.08.21 | EMISSIONE PER INTEGRAZIONE SIA | CASAGRANDE  | PEDINI | CAPRIOTTI   | Foglio<br><b>30</b><br>di 36<br>Scala<br>1:10000 |                  |
| 01     | 31.03.21 | RIEMISSIONE                    | MARCHETTI   | PEDINI | CAPRIOTTI   |  |                  |
| INDICE | DATA     | R E V I S I O N I              |   |        | ELABORATO   |  | VERIFICATO       |
|        |          |                                |  |        |  |  | Dis. PG-TPSG-222 |
|        |          |                                |   |        |   |  | Comm. NR /19094  |

CARTA DELLE INDAGINI GEOTECNICHE



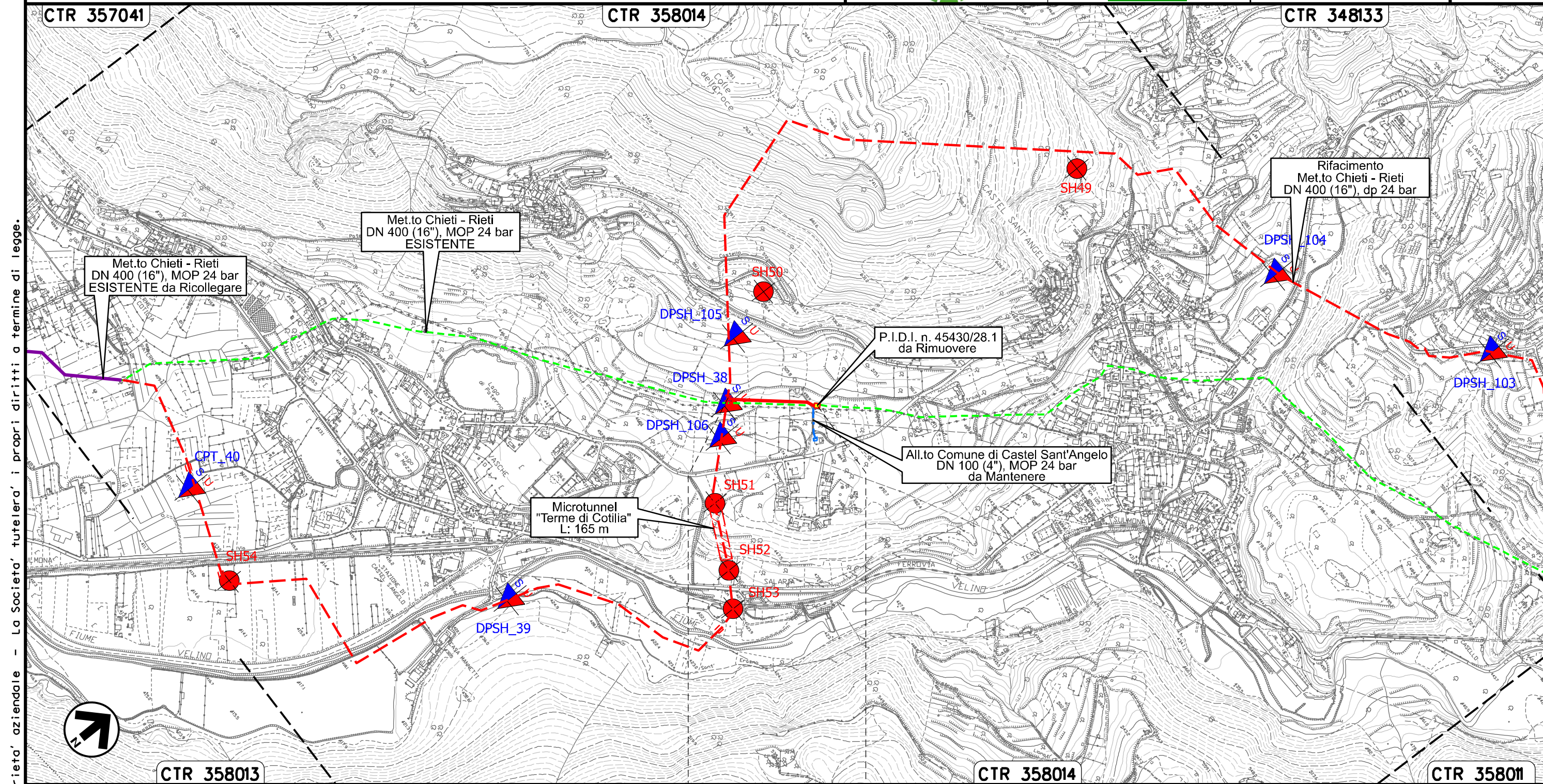
Il presente disegno e' di proprieta' aziendale - La Societa' tutelera' i propri diritti a termine di legge.



Ricollegamento Allacciamento Comune di Castel S. Angelo  
 DN 100 (4"), DP 24 bar

|        |          |                                |                  |           |            |  |
|--------|----------|--------------------------------|------------------|-----------|------------|--|
| 02     | 06.08.21 | EMISSIONE PER INTEGRAZIONE SIA | CASAGRANDE       | PEDINI    | CAPRIOTTI  | Foglio<br><b>31</b><br>di 36<br>Scala<br>1:10000 |
| 01     | 31.03.21 | RIEMISIONE                     | MARCHETTI        | PEDINI    | CAPRIOTTI  |  |
| INDICE | DATA     | R E V I S I O N I              |                  | ELABORATO | VERIFICATO | APPROVATO  |
| snam   |          |                                | Enereco          |           |            |  |
|        |          |                                | Dis. PG-TPSG-222 |           |            |  |
|        |          |                                | Comm. NR /19094  |           |            |  |

### CARTA DELLE INDAGINI GEOTECNICHE



Il presente disegno e' di proprieta' aziendale - La Societa' tutelera' i propri diritti a termine di legge.

|            |            |            |
|------------|------------|------------|
| CTR 357041 | CTR 358014 | CTR 348133 |
|------------|------------|------------|

|                    |       |                            |            |            |
|--------------------|-------|----------------------------|------------|------------|
| CTR 358013         | 0+000 | 0+234                      | CTR 358014 | CTR 358011 |
| CASTEL SANT'ANGELO |       |                            |            |            |
| RIETI              |       |                            |            |            |
|                    |       | PIDA Loc. Cutilia km 0+234 |            |            |

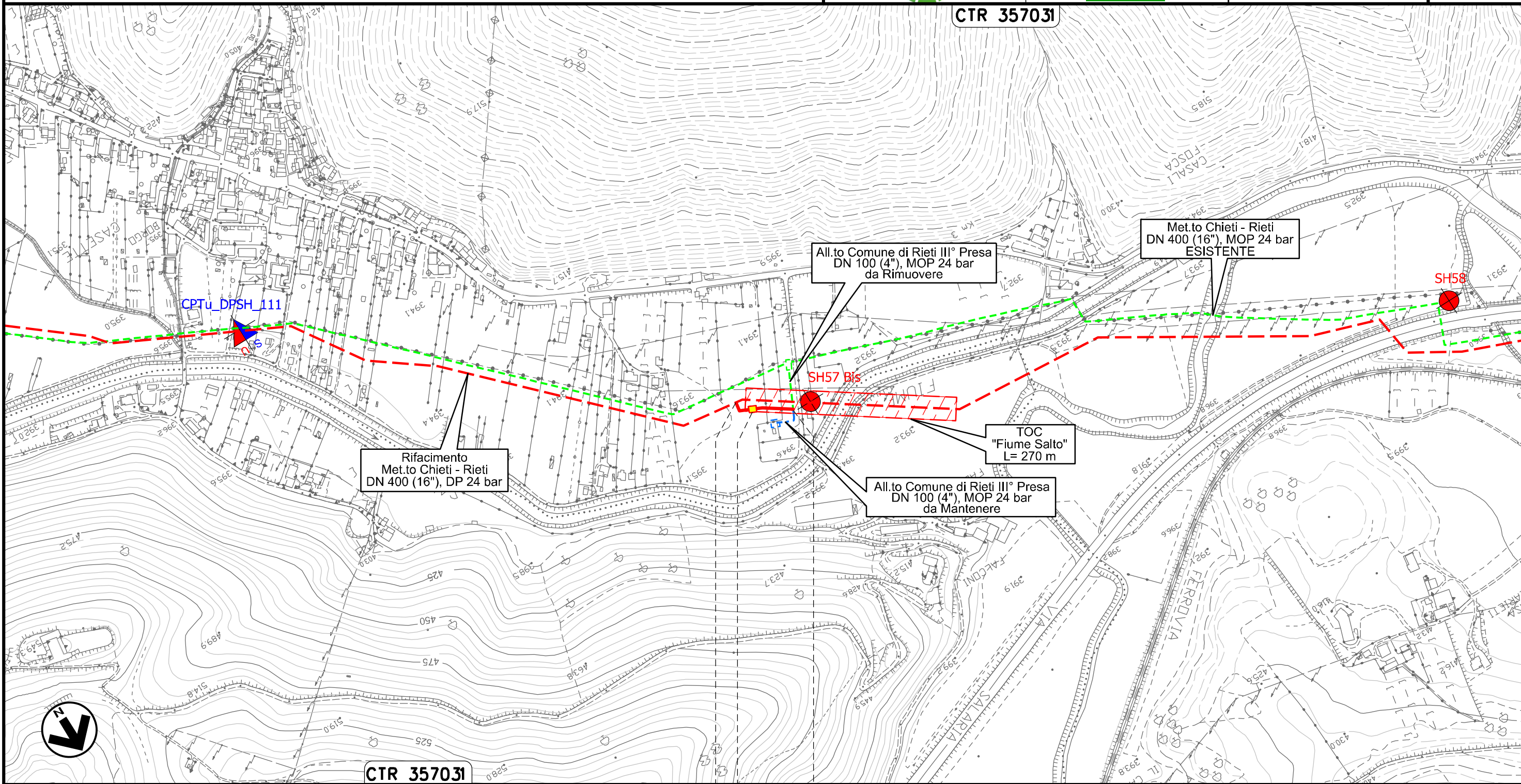
Ricollegamento Allacciamento Comune di Rieti III° Presa  
DN 100 (4"), DP 24 bar

|                  |          |                                |              |        |           |                              |           |
|------------------|----------|--------------------------------|--------------|--------|-----------|------------------------------|-----------|
| 02               | 06.08.21 | EMISSIONE PER INTEGRAZIONE SIA | CASAGRANDE   | PEDINI | CAPRIOTTI | Foglio<br><b>32</b><br>di 36 |           |
| 01               | 31.03.21 | RIEMISSIONE                    | MARCHETTI    | PEDINI | CAPRIOTTI |                              |           |
| INDICE           | DATA     | R E V I S I O N I              |              |        | ELABORATO | VERIFICATO                   | APPROVATO |
| Dis. PG-TPSG-222 |          |                                | Scalo 1:5000 |        |           |                              |           |
| Comm. NR /19094  |          |                                |              |        |           |                              |           |

CARTA DELLE INDAGINI GEOTECNICHE



CTR 357031



CTR 357031

0+000      0+082

RIETI  
RIETI



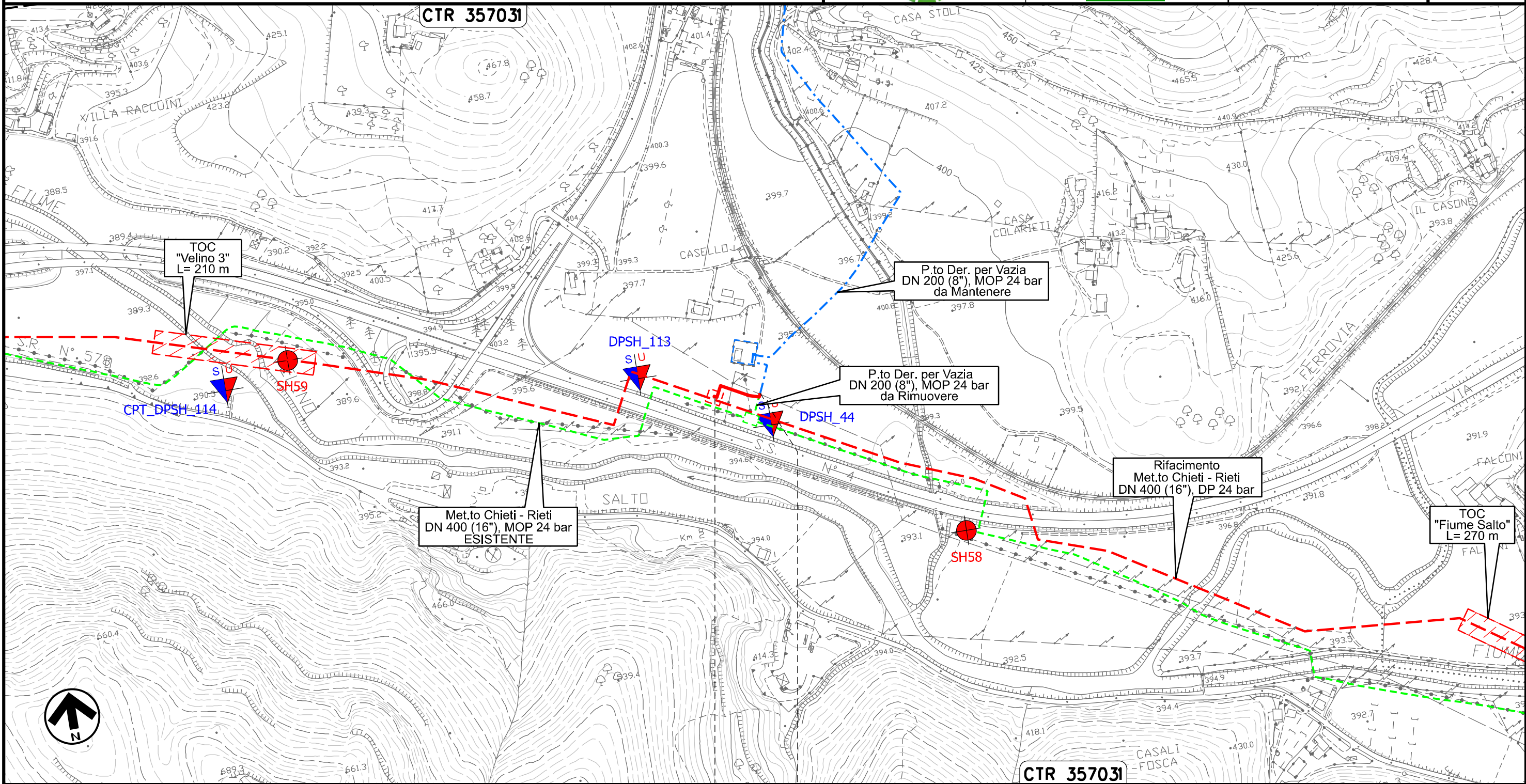
Il presente disegno e' di proprieta' aziendale - La Societa' tutelera' i propri diritti a termine di legge.



Ricollegamento Potenziamento Der. per Vazia  
DN 200 (8"), DP 24 bar

|        |          |                                |            |         |           |                              |           |
|--------|----------|--------------------------------|------------|---------|-----------|------------------------------|-----------|
| 02     | 06.08.21 | EMISSIONE PER INTEGRAZIONE SIA | CASAGRANDE | PEDINI  | CAPRIOTTI | Foglio<br><b>33</b><br>di 36 |           |
| 01     | 31.03.21 | RIEMISSIONE                    | MARCHETTI  | PEDINI  | CAPRIOTTI |                              |           |
| INDICE | DATA     | R E V I S I O N I              |            |         | ELABORATO | VERIFICATO                   | APPROVATO |
|        |          | snam                           |            | Enereco |           | Dis. PG-TPSG-222             |           |
|        |          |                                |            |         |           | Comm. NR /19094              |           |
|        |          |                                |            |         |           | Scala<br>1:5000              |           |

CARTA DELLE INDAGINI GEOTECNICHE



0+000 0+078

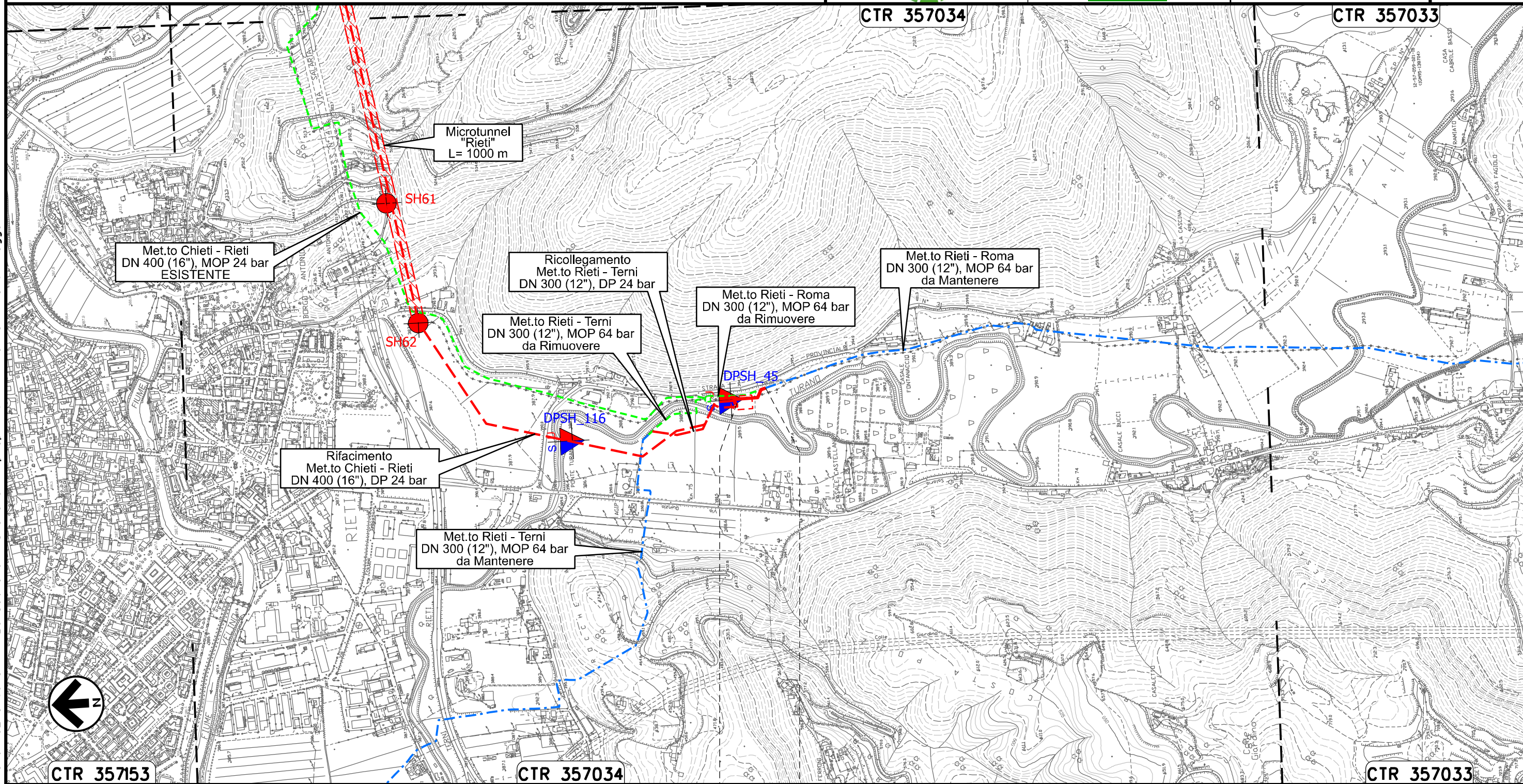
RIETI  
RIETI

Il presente disegno e' di proprieta' aziendale - La Societa' tutelera' i propri diritti a termine di legge.

Ricollegamento MET.TO RIETI - ROMA  
DN 300 (12"), DP 24 bar

|        |          |                                |   |        |           |  |            |
|--------|----------|--------------------------------|---|--------|-----------|--|------------|
| 02     | 06.08.21 | EMISSIONE PER INTEGRAZIONE SIA | CASAGRANDE  | PEDINI | CAPRIOTTI | Foglio<br><b>34</b><br>di 36<br>Scala<br>1:10000 |            |
| 01     | 31.03.21 | RIEMISSIONE                    | MARCHETTI   | PEDINI | CAPRIOTTI |  |            |
| INDICE | DATA     | R E V I S I O N I              |   |        | ELABORATO |  | VERIFICATO |
|        |          |                                |   |        |           | Dis. PG-TPSG-222                                 |            |
|        |          |                                |   |        |           | Comm. NR /19094                                  |            |

CARTA DELLE INDAGINI GEOTECNICHE



Il presente disegno e' di proprieta' aziendale - La Societa' tutelera' i propri diritti a termine di legge.

CTR 357153

CTR 357034

CTR 357033

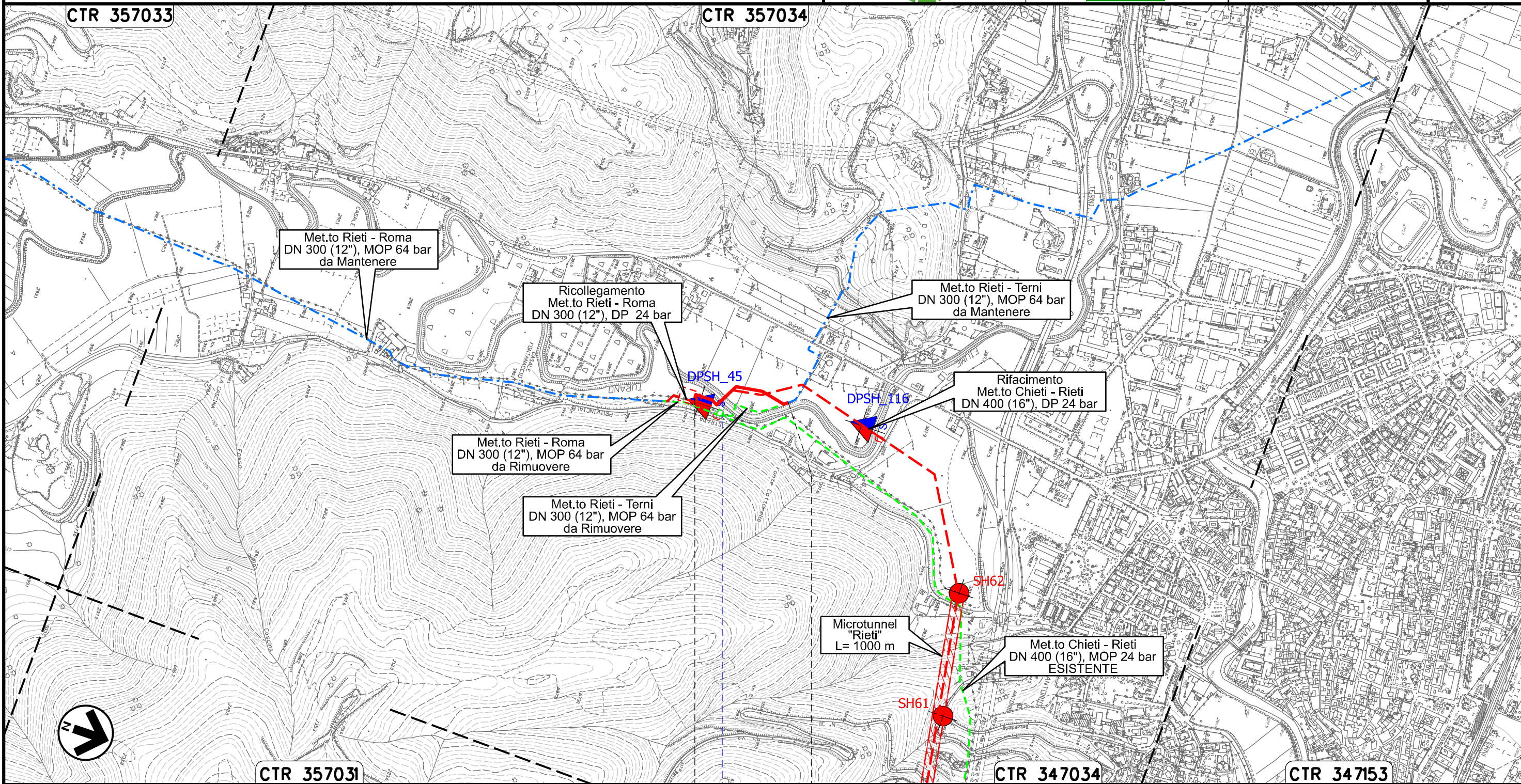
0+000 0+109

|       |
|-------|
| RIETI |
| RIETI |

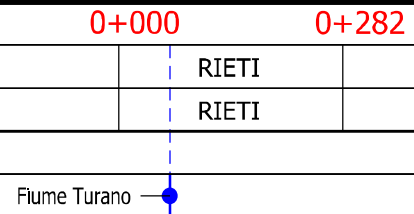
Ricollegamento MET.TO RIETI - TERNI  
DN 300 (12"), DP 24 bar

|        |          |                                |   |        |   |  |                  |
|--------|----------|--------------------------------|---|--------|---|--|------------------|
| 02     | 06.08.21 | EMISSIONE PER INTEGRAZIONE SIA | CASAGRANDE  | PEDINI | CAPRIOTTI   | Foglio<br><b>35</b><br>di 36<br>Scala<br>1:10000 |                  |
| 01     | 31.03.21 | RIEMISSIONE                    | MARCHETTI   | PEDINI | CAPRIOTTI   |  |                  |
| INDICE | DATA     | R E V I S I O N I              |   |        | ELABORATO   |  | VERIFICATO       |
|        |          |                                |  |        |  |  | Dis. PG-TPSG-222 |
|        |          |                                |   |        |   |  | Comm. NR /19094  |

CARTA DELLE INDAGINI GEOTECNICHE



Il presente disegno e' di proprieta' aziendale - La Societa' tutelera' i propri diritti a termine di legge.



OPERE CONNESSE  
su Rifacimento MET.TO CHIETI - RIETI  
DN 400 (16"), DP 24 bar

CARTA DELLE INDAGINI GEOTECNICHE

|   |          |                                |                  |            |           |
|---|----------|--------------------------------|------------------|------------|-----------|
| 02  | 06.08.21 | EMISSIONE PER INTEGRAZIONE SIA | CASAGRANDE       | PEDINI     | CAPRIOTTI |
| 01  | 31.03.21 | RIEMISIONE                     | MARCHETTI        | PEDINI     | CAPRIOTTI |
| INDICE  | DATA     | R E V I S I O N I              | ELABORATO        | VERIFICATO | APPROVATO |
|   |          |                                | Dis. PG-TPSG-222 |            |           |
|   |          |                                | Comm. NR /19094  |            |           |

Foglio  
**36**  
di 36  
Scala 1:10000  
1:5000

LEGENDA

SIMBOLOGIA CARTOGRAFICA

- |  |  |  |   |
|--|--|--|---|
|  | Opere connesse in progetto   |  | Impianti di opere connesse in progetto                                  |
|  | Metanodotto in progetto  |  | Impianti di linea in progetto   |
|  | Metanodotto in esercizio da ricollegare                            |  | Impianti di linea da porre fuori esercizio e recuperare                 |
|  | Metanodotto e opere connesse da porre fuori esercizio e recuperare |  | Impianti di linea in esercizio  |
|  | Metanodotti in esercizio   |  | Gallerie, Tunnel, Mini-Microtunnel, Raise Boring, T.O.C. e Direct Pipe. |
|  | Altre condotte di terzi  |  |   |
|  | Aree impianti stacco-terminale in progetto                         |  |   |
|  | Aree impianti stacco-terminale esistenti                           |  |   |
|  | Limite sovrapposizione fogli                                       |  |   |

SIMBOLOGIA MECCANICA

- |  |  |
|--|--|
|  | Punto di intercettazione di linea (P.I.L.)                                       |
|  | Punto di intercettazione di derivazione importante (P.I.D.I.)                    |
|  | Punto di intercettazione di derivazione semplice con stacco da P.I.L. (P.I.D.S.) |
|  | Punto di intercettazione e derivazione semplice con stacco da Linea (P.I.D.S.)   |
|  | Punto di intercettazione con discaggio di allacciamento (P.I.D.A.)               |
|  | Punto predisposto per il discaggio di allacciamento (P.P.D.A.)                   |
|  | Punto di sezionamento elettrico terminale (P.S.E.T.)                             |
|  | Stazione predisposta per lancio e ricevimento PIG                                |
|  | Impianto di riduzione/egolazione della pressione                                 |

LEGENDA TEMATICA

INDAGINI PUNTUALI

- |  |            |   |
|--|------------|---|
|  | SNn        | Sondaggio geognostico                       |
|  | CPTun      | Prova penetrometrica statica con piezono    |
|  | CPTn       | Prova penetrometrica statica                |
|  | CPTU_DPSHn | Prova penetrometrica statica CPTU_DPSHn     |
|  | CPT_DPSHn  | Prova penetrometrica statica CPT_DPSHn      |
|  | DPSHn      | Prova penetrometrica dinamica super pesante |

Il presente disegno e' di proprieta' aziendale - La Societa' tutelera' i propri diritti a termine di legge.

|   |   |
|---|---|
| Progressiva chilometrica                        | N.  |
| Comuni  |   |
| Province  |   |
| Impianti  |   |
| Attraversamenti                                 |   |
| Indagini Puntuali                               | SHn CPTun CPTn CPTU_DPSHn CPT_DPSHn DPSHn |
| Tratti Esistenti da Ricollegare e Posa Polifora | TrattoX: xxx mt                           |